

CIT
- Adresa proiect nr. 4845 P114
- Spre ghidanta I. lui Neg.
Lupoaie
Jua

ROMANIA
JUDETUL ALBA
PRIMARIA COMUNEI
ALBAC
NR. 505/11.03.2009

CATRE
PROIECT ALBA S.A.

La adresa dvs. nr. 586/10.03.2009, va comunicam urmatoarele :
- Numarul drumurilor comunale aflate in administrare :

Nr. crt.	Denumirea drumului	Lungimea drumului - km -	Nr. km. modernizati	Nr. km. nemodernizati
1.	- DC 197- DN 75 - Rogoz -- Dupa Plese	7	-	7
2.	- DC 199- DN 75 - Plesesti	6	-	6
3.	- DC 114 -- DN 75 - Potionci	3	-	3
4.	- DC 120 -- DJ 108- Albac -- Sohodol - Costesti	12	-	12
5.	- DC 196- DJ 108 -- Budaesti- Dealu Lamasoi	15	-	15
6.	- DC 198 -- DJ 108 - Rusesti	3	-	3

- Poduri cu deschiderea mai mare de 10 m - amplasat peste Raul Aries,
care face legatura intre DN 75 -- DC 114 -- DC 199. Deoarece existenta lui de peste 30
de ani pune in pericol circulatia rutiera pe acest pod, propunem reparatii capitale.

PRIMAR,
TODEA TIBERIU

SECRETAR,
SCROB EUGENIA

Judetul Alba
Comuna Avram Iancu
Primaria
Nr. 302/31.07.2008

S.C. PROIECT ALBA S.A.			
Nr.	INTRARE	3/43	
	ESIRE		
Anul	Luna	Zi	OS
2008	07	31	08

C A T R E,

PROIECT ALBA S.A.
FAX 833793

CIT
- Potol maret
- Sili Dug. LUPAC
pentru proiectare

La adresa dvs, cu nr. 2902/2008 va inaintam alaturat urmatoarele date :

- Numarul drumurilor comunale aflate in administrare.....1-
- Denumirea drumului cu origine si destinatieDC 91 Avram Iancu-Tirsa
- Lungimea totala a drumului (...KM), din care :6.400 Km
Km modernizati (asfalt sau beton rutir)3 km
Km nemodernizati (piatra si pamant)3,4 km
- poduri cu deschiderea mai mare de 10 m.....
- pentru elaborarea propunerilor privind dezvoltarea cailor de comunicatie, necesitatea construirii de poduri cu deschiderea mai mare de 10 m.....

Primar.

Sandu Heler



Secretar.

Nicodim Chira

ROMANIA
JUDETUL ALBA
PRIMARIA BERGHIN

Localitatea Berghin, strada Principala nr.361, cod postal 517110,
telefon/fax 0258-854101, telefon 0258-854344; e-mail: primariaberghin@yahoo.com

Nr.2602/02.12.2008

S.C. PROIECT ALBA S.A.			
Nr. INTRARE	3146		
IESIRE			
Anul	2008	Luna	12
		Zi	28

CIT
- Avem parte din
- ipse siiva si
- prelucrare d-lui Ing.
LUPEA O.

CATRE
PROIECT ALBA S.A.


Urmare adresei nr.2902/13.11.2008 va informam:

- drumuri comunale aflate in administrare - DC 41 HAPRIA -HENIG-extravilan localitatea Henig-
lungime 3,90 km - drum de piatra
- drumuri satesti :
 - localitatea Berghin , drumuri de piatra si pamant -4,75 km
 - localitatea Ghirbom , drumuri de piatra si pamant - 5.80 km
 - localitate Straja , drumuri de piatra si pamant - 6,90 km
 - localitatea Henig , drumuri de piatra si pamant - 6, 00 km
- nu avem poduri cu deschiderea mai mare de 10 m .

PRIMAR
BICA VASILE

SECRETAR
RODEAN EML

INTOCMIT
RESPONSABIL CU URBANISM
BICA LACRAMIOARA



ROMANIA
JUDEȚUL ALBA
COMUNA BISTRA
PRIMAR / CONSILIUL LOCAL

S.C. PROIECT ALBA S.A.			
Nr. INTRARE	10/2008		
IESIRE			
Anul - 2008	Luna - 10	Z - 05	

Handwritten notes:
Către S.C. PROIECT ALBA S.A.
Pentru actualizarea planului de amenajare a teritoriului județean Alba
Planul nr. 10/2008
Răspuns

PRIMAR

Nr. 2064 din 19.11.2008

Către,

S.C. PROIECT ALBA S.A.

Ca răspuns la adresa dvs. nr.2902 prin care solicitați date necesare pentru elaborarea Lucrării: „Actualizare Plan Amenajare a Teritoriului Județean Alba” – Proiect nr.4848, vă transmitem următoarele:

Număr drumuri comunale aflate în administrare:

- DC 97 Bistra – Poiană – 10 km – drum de piatră și pământ
- DC 143 Bistra – Tomnatic – 9km – drum de pământ
- DC 144 Bistra – Aronești – 8km – drum pământ
- DC 145 Bistra – Vîrșii Rontu – 8 km – drum de pământ
- DC 212 Gîrde – Runcuri – 6 km – drum de pământ
- DC 213 DN75 – Nămaș – 4 km – drum de pământ

Poduri cu deschiderea mai mare de 10 m :

- Pod Rutier Crețești peste Râul Arieș – lipsă apărare culei și consolidare mal în aval și în amonte de pod.

Necesar construire poduri cu deschidere mai mare de 10 m:

Pod rutier Lunca Largă peste râul Arieș aflat în construcție - necesar pentru finalizare suma de 704.125 lei

Pod rutier Lunca Merilor peste Râul Arieș – face legătura DN 75 – Lunca Merilor.

Primar,
Gligor Traian

Responsabil urbanism,
Insp. Risteig Ovidiu

Str. Calea Turzii, nr.100, comuna Bistra, județul Alba, cod poștal 517115
Tel/fax: 0258/773105, e-mail: primar_bistra@yahoo.com www.bistra.ro

ROMÂNIA
JUDEȚUL ALBA
PRIMĂRIA COMUNEI BLANDIANA
Nr.1744 / 05.12.2008

S.C. PROIECT ALBA S.A.	
Nr. INTRARE	3190
Nr. IESIRE	
Anul 2008	Luna 12 Zi 10

CTA
- toate proiectele 2008-2010
- spre structura din dos. lui
Man


Către,
S.C. PROIECT ALBA S.A.

Urmare adresei dumneavoastră nr. 2902 / 13.11.2008, privind elaborarea lucrării « ACTUALIZARE PLAN DE AMENAJARE A TERITORIULUI JUDEȚEAN ALBA » - PROIECT NR. 4848, vă comunicăm datele solicitate astfel :

- numărul drumurilor comunale aflate în administrare : 4, astfel :
- 1. DC 63 Blandiana, DJ 107 A - Răcățau, lungime 10,950 km, nemodernizat ;
- 2. DC 55 Blandiana, DJ 107 A - DN7, lungime 3,540 km, nemodernizat ;
- 3. DC 57 Acmaru, DJ 107A - Între Veli, lungime 3,100 km, nemodernizat ;
- 4. DC 55 Acmaru, DJ 107A - Brudină, lungime 0,500 km, nemodernizat ;
- nu avem poduri cu deschiderea mai mare de 10m ;
- penru elaborarea propunerilor privind dezvoltarea căilor de comunicație, la nivelul comunei Blandiana sunt necesare construirea a 4 poduri cu deschiderea mai mare de 10m astfel :
- 1. DC 55 Blandiana, DJ 107 A - DN7, peste Valea Blandiana
- 2. DC 55 Blandiana, DJ 107 A - DN7, peste Râul Mureș
- 3. DC 57 Acmaru, DJ 107A - Între Veli, peste Valea Acmarului
- 4. DC 57 Acmaru, DJ 107A - Între Veli, peste Valea Acmarului

Cu respect,

Primar,
Nicolae Gherman





ROMÂNIA
JUDEȚUL ALBA
COMUNA BUCERDEA GRANOASA
PRIMARIA

S.C. PROIECT ALBA S.A.			
ENTRATA	3139		
NUMER			
ANUL	LUNA	ZI	
2008	12	28	

C.T.R.
 - favor primăriei
 - spre Birou de
 'Jug' LUARĂ C.
 YL

Cod 517261, Comuna BUCERDEA GRANOASA, localitatea BUCERDEA GRANOASA, str. Principală, nr.6, tel/fax. 0258/883301, E - mail primar@bucerdea-granoasa.ro Web: www.bucerdea-granoasa.ro NR.3921 / 17.11.2008

C A T R E ,
PROIECT ALBA S.A.

Avand in vedere adresa d-vs cu nr.2902 / 13.11./2008., alaturat va comunicam datele solicitate:
 -Drum comunal aflat in administrare DC 20 Craciunelu de Jos(DN 14 B) Bucerdea Granoasa este asfaltat si are o lungime de 2150 mp si latime de 10 m ;

PRIMAR
 IOAN ALDEA



SECRETAR
 CRISTIAN BALAU



ROMÂNIA
JUDEȚUL ALBA
PRIMĂRIA COMUNEI BUCIUM

S.C. PROIECT ALBA S.A.	
Nr. INTRARE REGISTRARE	3125
Anul	Luna
2008	12
	2008

072 - deval p. m. j.
Spre ghișeta S. C. S. J. g.
Lupulești, 10. 11. 08

Tel/fax: 0258-784160 tel: 0258-784112 e-mail: primaria_bucium@yahoo.com

Nr. 2237 / 24.11.2008

Către,
PROIECT ALBA S. A.

Ca urmare a adresei nr. 2902 din data de 13.11.2008 necesară în vederea elaborării lucrării „ELABORARE PLAN DE AMENAJARE A TERITORIULUI JUDEȚEAN ALBA” - PROIECT NR. 4848 vă comunicăm:

- Numarul drumurilor comunale aflate în administrare este de 22 (douăzeci și doi).
- Denumirea drumului cu origine și destinație :
 1. DC 87 - drum forestier: din DJ107 I- Negrileasa - Poiana Narciselor cu o lungime de 3 km din piatră și pământ ;
 2. DC 88 - Lupulești - Poieni - Stâlnișoara cu o lungime de 6 km din piatră și pământ ;
 3. DC 117 Din DJ 107 I - Muntari - Jurculești cu o lungime de 7 km din piatră și pământ;
 4. DC 149 din DJ 107 I - Valea Abruzel- Bisericiani, drum cu o lungime de 8 km din piatră și pământ;
 5. DC 150 - din DJ 107 I - Ciuculești în lungime de 2 km din piatră și pământ;
 6. DC - Bucium - Valea Șesii- Derunata, cu o lungime de 4 km, din piatră și pământ;
 7. DC situat în Bucium asigură accesul spre Geamăna cu o lungime de 2 km, din piatră și pământ ;
 8. DC - Izbita Măgura cu o lungime de 2 km , din pământ;
 9. DC - Bucium -Sat - Dogărești cu o lungime de 2 km , din piatră și pământ;
 10. DC - DN 74 Cerbu- Anghelești cu o lungime de 4 km, din pământ;
 11. DC - Cerbu - Ferești cu o lungime de 3 km , din pământ;

- 12.DC - Cerbu - Valea Poienii cu o lungime de 1km , din pământ;
 - 13.DC - Muntari - Bisericani , cu o lungime de 1 km , din pământ;
 - 14.DC - Văleni - Hilești cu o lungime de 2 km ,din pământ;
 - 15.Drum Vicinal - Bucium - Vâlcea cu o lungime de 1,5 km ,din piatră și pământ;
 - 16.Drum Vicinal - Valea Stălnișorii -Vâlcoi cu o lungime de 1km ,din pământ;
 - 17.Drum Vicinal - Pârăul Ciurtului- Vâlcoi cu o lungime de 3km ,din pământ;
 - 18.Drum Vicinal - Bucium -Contu cu o lungime de 2,5 km ,din pământ;
 - 19.Drum Vicinal - Izbita- Plai cu o lungime de 1,5 km,din piatră și pământ;
 - 20.Drum Vicinal - situat în Dealul Jurehii cu o lungime de 2 km ,din pământ;
 - 21.Drum Vicinal - Bucium Sat - Gostat cu o lungime de 2 km ,din pământ;
 - 22.Drum Vicinal - Izbita - Vâlcoi cu o lungime de 5 km ,din pământ;
- Pod legătură DN 74 - Satul Angheliești , asigură accesul a 70 de locuitori și arc maluri largi;
 - Pod legătură Poieni - Valea Albă , asigură accesul a 50 de locuitori și are maluri largi;
 - Lungimea totală a drumurilor comunale aflate în administrare este de 65,5 km.

Primar,
Ing. Nădău Cornel



ROMANIA
JUDEȚUL ALBA
COMUNA CENADE
CONSILIUL LOCAL
NR. 1945/14.11.2008

S.C. PROIECT ALBA S.A.	
Nr. INTRARE	3/15
IESIRE	
Anul 2008	Luna 12 Zi 08

CMA
- favor proiect nr. 1945
- spre unitatea - în copie
- D-loc. 14.11.2008
pentru preluare și
preluare date

CĂTRE,

PROIECT ALBA S.A.


Jen

Urmare a adresei nr.2902/13.11.2008 vă comunicăm următoarele :

- Numărul drumurilor comunale aflate în administrare - 5-
- Denumirea drumului cu origine și destinație :
 - **Cenade -Capu Dealului -DC 220**
 - **Cenade -Broșteni -DC 222**
 - **Cenade -Cergău - DC 221**
 - **Cenade-Gorgan - DC 219**
 - **Cenade- Șoroștin - DC 223**
- Lungimea totală a drumului **27 Km** din care :
 - **0 Km** modernizați (asfalt sau beton rutier)
 - **27 Km** nemodernizați (piatră și pământ)
- Poduri cu deschiderea mai mare de 10 m(pe care drum și peste ce râu amplasat și ce deficiențe majore are) : **Nu e cazul**
- Pentru elaborarea propunerilor privind dezvoltarea căilor de comunicație la nivelul unității administrativ teritoriale sunt necesare : **Nu e cazul.**

Primar,
Neamtu Ilie

[Signature]



ROMANIA
JUDEȚUL ALBA
PRIMĂRIA COMUNEI CERGAU

*Cergau Mare, str.Principala, nr.126, cod 517216
Tel:0258/719302; 0258/719102; Fax:0258/719302
e-mail: primariacergau@yahoo.com*


NR.101/16.01.2009

Către,
PROIECT ALBA S.A

În urma adresei dumneavoastră nr. 107/15.01.2009 privind elaborarea lucrării
„Actualizare plan de amenajare a teritoriului județean Alba „, vă comunicăm următoarele:

- numărul drumurilor comunale aflate în administrație – 2
- DC 36 – asigură legătura între satele Cergau Mare și Cergau Mic, se ramifică din DJ 107 F și se termină în dreptul imobilului nr.93 Cergau Mic.
- DC 37 – asigură legătura între satele Cergau Mare și Lupu, se ramifică din DJ 107 F și se termină în dreptul imobilului nr.82 Lupu.
- Lungimea totală a DC 36 este de 2,4 km nemodernizați (piatră și pământ)
- Lungimea totală a DC 37 este de 2,5 km nemodernizați (piatră și pământ)
- 2 poduri cu deschidere mai mare de 10 m peste Valea Cergaului (drum vicinal care duce la Hodaie), construite din lemn și nu prezintă garanție pentru transversarea lui cu utilaje agricole mari.
- 1 pod pe DC 37 peste Valea Lupului, deschiderea podului este numai de 4 m , nu prezintă garanție de transversare peste el, trebuie extins și construite capete de pod.

PRIMAR,
ALDEA LENUȚA



ÎNTOCMIT,
FRĂȚILĂ DOINA



ROMANIA
JUD. ALBA
PRIMARIA COM. CERU-BACAINTI
NR. 439/20 NOIEMBRIE 2008

S.C. PROIECT ALBA S.A.	
NR. INTRARE	3129
RECEPUTA	
Anul 2008	Luna 12 Zi 20


CATRE,
PROIECT ALBA S.A

*CIT - descur pt. MAJ
- Vpr + bieta Hai Dej.
Lupeta '08
Yu*

Urmare adresei dumneavoastra nr. 2902/13.11.2008 va comunicam situatia solicitata dupa cum urmeaza:

- Numarul drumurilor comunale aflate in administrare -- 5 drumuri;
- Denumirea drumului cu origine si destinatie;
 - Ceru-Bacainti -- 2 km;
 - Ceru-Bacainti - Dumbravita - 4 km;
 - Ceru-Bacainti - Cucuta -- 2 km;
 - Valea Mare -- Bolovanesti -- Grosi -- 2,5 km;
 - Ceru-Bacainti - Curpeni -- Viezuri -- Bulbuc -- 7 km;
- Lungimea totala a drumului -- 17,5 km.
 - 0 km modernizati
 - 17,5 km nemodernizati (pamant)
- Poduri cu deschidere mai mare de 10 m -- 0.

PRIMAR,
IOAN TRIF



ROMANIA
JUDETUL ALBA
PRIMARIA COMUNEI
CETATEA DE BALTA
Nr.98/21.01.2009

S.C. PROIECT ALBA S.A.	
Nr. INTRARE	70
ESIB	
Anul Luna Zi	21 1 21

Catre,


SC PROIECT ALBA SA

Alaturat va transmitem datele solicitate pentru lucrarea « ACTUALIZARE PLAN DE AMENAJARE A TERITORIULUI JUDETULUI ALBA » va comunicam urmatoarele :

- nu avem in administrare drumuri comunale
- nu avem poduri cu deschidere mai mare de 10 m


Primar,

Ing. Cucui Mihaila



Responsabil Urbanism,

ing. Herman Gheorghe



Jan. 21 2009 12:45:11 PM

FAX NO. : 0258 886128

FROM : CONS. LOCAL CETATEA DE BALTA

S.C. PROIECT ALBA S.A.	
Nr. INTRARE	208
IESIRE	
Anul 2009	Luna 07 Zi 26

ROMÂNIA
JUDEȚUL ALBA
PRIMĂRIA COMUNEI CÎLNIC
NR. 71 /21.01.2009

C. T. T.
- Anexa nr. 7
- Spre Birou: Sca
17.09.2009
V. H.

Catre,
PROIECT ALBA S. A.

Referitor la adresa d-voastră nr.107/15.01.2009, în ce privește "ACTUALIZARE PLAN DE AMENAJARE A TERITORIULUI JUDEȚEAN ALBA"-PROIECT NR.4848, vă facem cunoscut următoarele:

- Numărul drumurilor comunale aflate în administrare; 1
- Denumirea drumului cu origine și destinație; Dc.49
- Lungimea totală a drumului 5 km, din care:
 - 0 km modernizați (asfalt sau beton rutier);
 - 5km. Nmodernizați (piatră și pământ)
- Poduri cu deschidere mai mare de 10 m (pe care drum și peste ce râu este amplasat și ce deficiențe majore are) ; NU
- Pentru elaborarea propunerilor privind dezvoltarea căilor de comunicație la nivelul fiecărei unități administrativ-teritoriale, vă rugăm să precizați necesitatea construirii de poduri cu deschidere mai mare de 10 m (pe care drum și peste ce râu) 2
 - intravilan strada nr. cad. 1055—679; Pârâul Cîlnic;
 - Extravilan, drum vicinal nr. cad. 990—975 ; Pârâul Secaș;

PRIMAR
Ioan Oancea




SECRETAR
Angelica Munthiu



CONSILIER FD.FUNCIAR
Achim Mureșan



S.C. PROIECT ALBA S.A.	
Nr. INTRARE	3/26
TESTARE	
Anul 2008	Luna 12 Zi 08



ROMÂNIA
JUDEȚUL ALBA
COMUNA CIUGUD

0.72
- Sezon pe m. 11.7.2008
- Spe. Abiața J. Alba
Luna 12 Zi 08

Cod 517240, Comuna CIUGUD, localitatea CIUGUD, str. Principală, nr. 157, tel/fax. 0258/841205, 0258/841000
E-mail primaria@ciugud@yahoo.com Web: www.ciugud.ro
Nr. R6330 / 21.11.2008

CĂTRE,



PROIECT ALBA S.A.

Ca urmare a adresei dvs. cu nr.2902 din 13.11.2008, referitoare la elaborarea lucrării „Actualizare Plan de Amenajare a Teritoriului Județean Alba”, vă comunicăm următoarele:

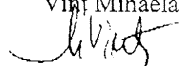
- pe raza Comunei Ciugud există un drum comunal aflat în administrare, Hăpria – Dumitra, având o lungime de 4 km, care are originea în DJ 107 C și destinația la intrarea în satul Dumitra;
- în ce privește situația podurilor cu deschiderea mai mare de 10 m, nu avem în administrare nici un astfel de pod, existând necesitatea construirii unui pod peste râul Mureș care să facă legătura între satul Șeușa și municipiul Alba Iulia.

Cu stimă,

Primar,
Damian Gheorghe

Întocmit,
Vișt Mihaela



ROMÂNIA
JUDEȚUL ALBA
COMUNA CIURULEASA
PRIMĂRIA

Cod:517250; Ciuruleasa, sat Ciuruleasa, nr. 1, județul Alba

Tel: 0258 – 780605; fax: 0258 – 780605. CIF: 4562311

E – mail: ciuruleasap@clicknet.ro

Web: www.ciuruleasa.ro

Nr. 1028 din 17.11.2008

Către,
PROIECT ALBA S.A.

S.C. PROIECT ALBA S.A.	
Nr. INTRARE	3730
IESIRE	
Anul	2008
Luna	12
Ziua	28

0712 - Dosea nr 3417
președintele - în calitate -
de - în - luna - 2008

Urmare adresei Dos. Cu privire la elaborarea lucrării „Actualizare Plan de Amenajare a Teritoriului Județean Alba” – PROIECT nr. 4848, vă transmitem următoarele date solicitate:

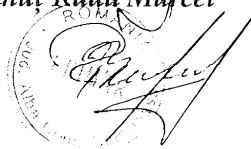
- 1.Nr. total al drumurilor comunale aflate în administrare: 6
 - a. DC. 115 din DN 74 – Buninginea – Ghedulești (6,500 km.) din care:
 - 6,500 km nemodernizați (piatră)
 - b. DC. 156 din DN 74 – Ciuruleasa – Bodrești, (6,000 km.) din care:
 - 4,500 km modernizați (asfalt)
 - 1,500 km nemodernizați (piatră)
 - c. DC. 157 din DC 156 – Ciuruleasa – Bidigești (2, 500 km.) din care:
 - 2, 500 km nemodernizați (pământ)
 - d. DC 158 din DN 74 – Ciuruleasa – Bogleşti (4, 000 km.) din care:
 - 4, 000 km nemodernizați (piatră și pământ)
 - e. DC. 159 din DC 115 – Buninginea – Morărești (3,000 km.) din care:
 - 3, 000 km nemodernizați (pământ)
 - f. DC 161 din DN 74 – Vâlcan (2, 000 km) din care:
 - 2, 000 km nemodernizați (pământ)
2. Poduri cu deschidere mai mare de 10 m existente – nu este cazul
3. Necesarul de poduri cu deschidere mai mare de 10 m este :
 - a. 1 pod care pleaca din DN 74, peste Pârâul Cernața, în centrul de comună și care face legătura între două terenuri aparținând domeniului public al Consiliului Local Ciuruleasa

Cu stimă,

Primarul localității Ciuruleasa,

Jr. Tuhuț Radu Marcel

BCM/BCM
2
w



FROM : U

FAX NO. :

12 Mar. 2009 07:21 P1

S.C. PROIECT ALBA S.A.	
Nr. INTRARE	591
IESURE	
Anul 2009	Luna 03 Zi 10

ROMANIA
JUDETUL ALBA
COMUNA CRACIUNELU DE JOS
PRIMARIA
NR. 48 / 10.03.2009

CTA
- Asa proiect PNTJ Me
- spre statul Hiei Jug
Lupca 10.
Vn

CATRE,
PROIECT ALBA S.A.

Urmare a adreselor dumneavoastra privind furnizarea de catre institutia noastra a unor date necesare in elaborarea lucrarii "Actualizare plan de amenajare a teritoriului judetean Alba" - proiect numarul 4848, va comunicam urmatoarele :

1. Numar drumuri comunale aflate in administrare : 1
2. Denumirea drumului cu origine si destinatie : DC 20 Craciunelu de Jos - Bucerdea Granoasa

Facem mentiunea ca o data cu separarea comunelor Craciunelu de Jos si Bucerdea Granoasa 1,1 Km drum comunal a ramas pe teritoriul comunei Craciunelu de Jos si restul de 1,1 km sunt pe teritoriul administrativ al comunei Bucerdea Granoasa.

3. Lungimea totala a drumului aflat pe teritoriul administrativ al comunei Craciunelu de Jos : 1,1 km ,din care :
- 1,1 km modernizati (asfalt)

4. Poduri cu deschidere mai mare de 10 m - 1.

Asigura continuitatea strazii Tudor Vladimirescu peste raul Tarnava si face legatura cu DN 14 B .

Deficiente majore: podina de uzura si apararata.

PRIMAR,
LENUTA BUBUR



SECRETAR,
CORLACIU MONICA

ROMÂNIA
JUDEȚUL ALBA
COMUNA CRICĂU
PRIMĂRIA

S.C. PROIECT ALBA S.A.	
Nr. INTRARE	313
IESIRE	
Anul	Luna
2008	12 08

loc. Cricău, str. Axente Sever, nr. 58, Jud. Alba, tel/fax 0258/845101, e-mail – cricauprimaria@yahoo.com

Nr. 3383/2008

Către,
S.C. PROIECT ALBA S.A.

Potrivit adresei dvs. nr. 2902/13.11.2008, vă furnizăm datele solicitate în vederea realizării proiectului nr. 4848 privind lucrarea :
„ACTUALIZARE PLAN DE AMENAJARE A TERITORIULUI JUDEȚEAN ALBA”;

Drumuri comunale clasate conform Deciziei 82/92 C.P.J. Alba:

1. DC 72 , Cricău – Craiva, 3,64 km, categoria E;
2. DC 73, Cricău – Tibru, 4,75 km, categoria E;

Acestea sunt drumuri de pământ pavate cu bolovani de râu și piatră.

Drumuri comunale neclasate situate:

- în satul Craiva – drumuri categoria E, 7 km;
- în satul Cricău – drumuri categoria E, 10 km;
- în satul Tibru – drumuri categoria E, 10,5 km;

Lungimea totală a drumurilor – 35,89 km, din care:

- 0,80 km modernizați;
- 35,09 km nemodernizați ;

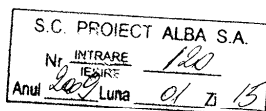
Nu sunt la nivelul comunei poduri cu deschiderea mai mare de 10 m și nu necesită construirea acestora.

Cricău, 02.12.2008

PRIMAR,
LUPȘAN EMIL



SECRETAR,
DRĂGAN TRAIAN



ROMANIA
JUDEȚUL ALBA
COMUNA CUT
RIMĂRIA
NR. 75 / 15.01./2009


CĂTRE ,

SC PROIECT ALBA S.A.

Rereritor la adresa dumneavoastră nr.107/15.01.2009 vă comunicăm următoarele:

- Nu avem în administrare drumuri comunale
- Dumul care face legătura între centrul comunei și DN 1 este drum județean și are denumirea DJ 106 M.
- Lungimea totală a drumului este de 2,85 km.
-2,85 km asfaltat.
- Podul de peste râul Secaș, aflat pe DJ 106 M, cu deschidere de 25 m.
- Podul de peste Valea Bărcului aflat pe DJ 106 M, cu o deschidere de 10 m.
- La nivelul unității administrative a comunei Cut nu apare necesitatea construirii de poduri cu deschiderea mai mare de 10 m.

Cu considerație,



FROM :

FAX NO. :

15 Jan. 2009 09:42 P1

S.C. PROIECT ALBA S.A	
Nr. INTRARE	139
IESIRE	
Anul 2009	Luna 01 Zi 19

CITĂ
- baza nr. P.157J
- spre proiect
- la zi. LUNA
Yun



ROMÂNIA
JUDEȚUL ALBA
COMUNA DAIA ROMÂNĂ

COD 517270, STR. PRINCIPALĂ NR. 326 TEL. 0258-763101; 763489. FAX 0258763101

E - mail: dataprimaria@yahoo.com

Nr. 75/19.01.20096

CĂTRE :

S.C. PROIECT ALBA S.A.

În conformitate cu adresa dumneavoastră nr. 2902/13.11.2008, vă comunicăm prin prezenta datele solicitate:

- numărul drumurilor comunale aflate în administrare: - 55;
- denumirea drumului cu origine și destinație: D.J. 106 K;
- lungimea totală a drumului: 19 km din care:
 - 1,5 modernizați;
 - 17,5 piatră și pământ;
- poduri cu deschidere mai mare de 10 m: nu sunt;



PRIMAR,
ARIAN VISARION

SECRETAR,
Damian Visalon

ROMANIA
JUDETUL ALBA
COMUNA DOSTAT
PRIMARIA
NR. 1122 din 18.11.2008

S.C. PROIECT ALBA S.A.	
Nr. INTRARE	9136
REBIRE	
Anul 2008	Luna 12
	2008

CFA

Avem proiect PFI-g
- spre ghieta Hui Dej
Luna 12

Catre

PROIECT ALBA S.A.
ALBA IULIA

Raspundem adresei dumneavoastra nr. 2902 din 13.11.2008 cu privire la elaborarea lucrarii « **ACTUALIZARE PLAN DE AMENAJARE A TERITORIULUI JUDETEAN ALBA** »-PROIECT NR. 4848 si va furnizam datele solicitate ;

- Numarul de drumuri comunale aflate in administrare:

2 DRUMURI

- Denumirea drumului cu origine si destinatie

1. Drum comunal « Dinspre satul Dostat spre satul Spring » cu lungimea de 4 Km pe raza comunei Dostat , nemodernizat , de pamant (poz. 81 din inventarul public).

2. Drum comunal « Dinspre satul Dostat spre satul Dealul Dostatului » cu lungimea de 1,4 Km , nemodernizat de pamant (poz. 82 din inventarul public).

Nu exista poduri cu deschidere mai mare de 10 m.

PRIMAR

Emilia Livia Cindea

Emilia Livia Cindea



SECRETAR

Ana Cristian

Ana Cristian

JUDETUL ALBA
COMUNA FARAU
PRIMARIA
NR.4433/9.12.2008

S.C. PROIECT ALBA S.A.	
Nr. INTRARE	3184
IESIRE	
Anul 2008	Luna 12 Zi 09

CT12
- Datar proiect nr. 443
- Ina stinuta din Jug
Lundea C.
[Signature]


CATRE ,
SC PROIECT ALBA S.A.

Referitor la adresa dvoastra va comunicam urmatoarele ;
Drumurile comunale din comuna Farau sunt urmatoarele
DC - 107 - Farau - Heria - neasfaltat nemodernizat (piatra) - 3.6 km
DC - 108 - Farau - Sinbenedic - neasfaltat nemodernizat (piatra) - 2.51 km
DC - 109 - Farau - Medves - neasfaltat nemodernizat (piatra) - 2.71 km
Drumurile nu au poduri deschidere mai mare de 10 m .

Primar
Barabas Gligor



Secretar
Metza Ciprian



ROMÂNIA
JUDEȚUL ALBA
COMUNA GALDA DE JOS
PRIMĂRIA
NR. 1202 / 24.11.2008

S.C. PROIECT ALBA S.A.			
Nr. INTRARE	317		
IESIRE			
Anul	Luna	Zi	
2008	12	2008	

077
- Docu pr. 215 y 11037
- spre birou - în copie
Stai sig. LUPĂȘC,
[Signature]

CĂTRE PROIECT ALBA SA

Urmare a adresei dvs nr 5025/14.11.2008, vă trimitem alăturat situația drumurilor înscrise în inventarul domeniul public al com Galda de Jos și aflate în administrarea Consiliului Local Galda de Jos.

PRIMAR,
RAICĂ ROMULUS

[Signature]

INSP URBANISM,
GIORGIU FLOARE

[Signature]



01
02
03
04
05
06
07
08
09
10
11
12
13
14
15
16
17
18
19
20
21
22
23
24
25
26
27
28
29
30
31
32
33
34
35
36
37
38
39
40
41
42
43
44
45
46
47
48
49
50
51
52
53
54
55
56
57
58
59
60
61
62
63
64

219

Galda de Jos

nr	descriere	detalii	data	nr
29	teren extravilan	U - 110 m, strada raul Galda - parcul "Blajii"		
30	imobil	S - 140,27 m, "Pu clau", vacanță - laabu IAH Cluj, Reșina Băntoșului		
31	pașune	terten "Dădărele Băntoșului", villa noș, vîrta din "Paroșie"		
32	Stradă pietruită	S - 137,36 ha, "La Făgăraș", vacanță - DN 1, drumul Clujului		
33	Stradă pietruită	cafea terată, țărănești "Din jos de drum", "Sub vîr", "Zatogor"		
34	Stradă pietruită	L - 190 m, l - 4 m, între locuințele proprietate privată nr. 369 - raul Galda		
35	Stradă pietruită	L - 220 m, l - 4 m, între locuințele proprietate privată nr. 334		
36	Stradă pietruită	L - 400 m, l - 4 m, între locuințele proprietate privată nr. 330 - Meak		
37	Stradă pietruită	L - 95 m, l - 4 m, între locuințele proprietate privată nr. 302 - Deal		
38	Stradă pietruită	L - 135 m, l - 4 m, între locuințele proprietate privată nr. 316-412		
39	Stradă pietruită	L - 110 m, l - 4 m, între locuințele proprietate privată nr. 387 - 415		
40	Stradă pietruită	L - 425 m, l - 4 m, între locuințele proprietate privată nr. 409 - raul Galda		
41	Stradă pietruită	L - 65 m, l - 4 m, între locuințele proprietate privată nr. 557 - raul Galda		
42	Stradă pietruită	L - 70 m, l - 4 m, între locuințele proprietate privată nr. 474 - 491		
43	Stradă pietruită	L - 570 m, l - 4 m, între locuințele proprietate privată nr. 429 - 427		
44	Stradă pietruită	L - 90 m, l - 4 m, între locuințele proprietate privată nr. 429 - 445		
45	Stradă pietruită	L - 490 m, l - 4 m, între locuințele proprietate privată nr. 289 - 429		
46	Stradă pietruită	L - 95 m, l - 4 m, între locuințele proprietate privată nr. 528 - Regiud		
47	Stradă pietruită	L - 180 m, l - 4 m, între locuințele proprietate privată nr. 177 - 507		
48	Stradă pietruită	L - 1275 m, l - 4 m, între locuințele proprietate privată nr. 466 - 474		
49	Stradă pietruită	L - 240 m, l - 4 m, între locuințele proprietate privată nr. 467 - 469		
50	Stradă pietruită	L - 50 m, l - 4 m, între locuințele proprietate privată nr. 446 - 485		
51	Stradă pietruită	L - 230 m, l - 4 m, între locuințele proprietate privată nr. 225 - 246		
52	Stradă pietruită	L - 500 m, l - 4 m, între locuințele proprietate privată nr. 90 - 148		
53	Stradă pietruită	L - 710 m, l - 4 m, între locuințele proprietate privată nr. 122 - 154		
54	Stradă pietruită	L - 70 m, l - 4 m, între locuințele proprietate privată nr. 54 - 175		
55	Stradă pietruită	L - 95 m, l - 4 m, între locuințele proprietate privată nr. 104 - 218		
56	Stradă pietruită	L - 60 m, l - 4 m, între locuințele proprietate privată nr. 105 - 223		
57	Stradă pietruită	L - 100 m, l - 4 m, între locuințele proprietate privată nr. 104 - raul Galda		
58	Stradă pietruită	L - 60 m, l - 4 m, între locuințele proprietate privată nr. 117 - 230		
59	Stradă pietruită	L - 700 m, l - 4 m, între locuințele proprietate privată nr. 37 - garajului		
60	Stradă pietruită	terten CAL GALDA DE JOS		
61	Stradă asfaltată	L - 620 m, l - 4 m, între sediul Primăriei nr. 60 - Centrul de Recuperoare		
62	Drum vicinal	și Reabilitare Nouorpalnă Galda de Jos	2000	954155773
63	Drum vicinal	L - 1100 m, l - 4 m, între locuințele proprietate privată nr. 264 - 331		
64	Drum vicinal	L - 800 m, l - 3 m, din pământ, între țărănești "Vîrta noi" și "Sub vîr"		
		L - 350 m, l - 3 m, din pământ, între țărănești "Rătășel" și "Sub vîr"		
		L - 600 m, l - 3 m, din pământ, între țărănești - țărănești - țărănești "Pod"		



4	1	2	3	4	5	6
66	1.3.7.1	Drum vicinal	L - 900m, l - 3m, din pământ între taratele "Cămin" - "Cromonia"			
67	1.3.7.1	Drum vicinal	L - 1150m, l - 3m, din pământ între taratele "Pod" - "Jăgal"			
68	1.3.7.1	Drum vicinal	L - 400m, l - 3m, din pământ între taratele "Rătăcu" - "Între canale"			
69	1.3.7.1	Drum vicinal	L - 1050m, l - 3m, din pământ, pornește din nr. casei 152 până la tarata "Rătăcu", între taratele "Labu baronului" - "Goster"			
70	1.3.7.1	Drum vicinal	L - 600 m, l - 3m, din pământ, pornește din DN 1 la tarata "Labu baronului"			
71	1.3.7.1	Drum vicinal	L - 750m, l - 3m, din pământ din "Dumal Băjănu" spre Teiuș, tarata "Spir"			
72	1.3.7.1	Drum vicinal	L - 800m, l - 3m, din pământ, în tarata "Zăgheș"			
73	1.3.7.1	Drum vicinal	L - 800m, l - 3m, din pământ, între taratele "Din jos de drum" - "Răutu"			
74	1.3.7.1	Drum vicinal	L - 600m, l - 3m, din pământ, pornește de la casa nr. 370 până la cabana din vii, tarata "Paroie"			
75	1.3.7.1	Drum vicinal	L - 700m, l - 3m, din pământ, între taratele "Săuș" - "Între cărbuni"			
76	1.3.7.1	Drum vicinal	L - 1200m, l - 3m, din pământ între taratele "Labu Săuș" - "Între cărbuni"			
77	1.3.7.1	Drum vicinal	L - 400m, l - 3m, din pământ, de la cabana din vii spre pășunea "Teiuș"			
78	1.3.7.1	Drum vicinal	L - 700m, l - 3m, din pământ, între taratele "Teșcești" - "Lăbuș"			
79	1.3.7.1	Drum vicinal	L - 1400m, l - 3m, din pământ, pornește de la casa nr. 504 la tarata "Teșcești", între taratele "După porțuni" - "Teșcești"			
80	1.3.7.1	Drum vicinal	L - 1500m, l - 3m, din pământ, între taratele "Cămin" - "Din jos de drum"			
81	1.3.7.1	Drum vicinal	L - 600m, l - 3m, din pământ, pornește de la Olăușka Cămin până la porțuni Teșcești, tarata "Teșcești"			
82	1.3.7.1	Drum vicinal	L - 1400m, l - 3m, din pământ, pornește din DN 1 pe lângă râul Galda spre secția de mecanizare			
83	1.3.7.1	Drum vicinal	L - 2000m, l - 3m, din pământ între taratele "Cămin" - "Cămin"			
84	1.3.7.1	Drum vicinal	L - 450m, l - 3m, din pământ, prin vii pe carbu de nivel			
85	1.3.7.1	Drum vicinal	L - 500m, l - 3m, din pământ, între taratele de vii nr. 2 - 3			
86	1.3.7.1	Drum vicinal	L - 800m, l - 3m, din pământ, de la cabana din vii spre Băuș			
87	1.3.17.2	Punte	Punte lez - "La Măceș", L - 4m, l - 1m, din beton			1962
88	1.3.17.2	Punte	Punte canal - "La Cruce", L - 3m, l - 0,4m, din tub beton			1900
89	1.3.17.2	Punte	Punte canal - "Școala veche", L - 0m, l - 0,8m din tub beton			1976
90	1.3.17.2	Punte	Punte canal - "Școala veche", L - 7m, l - 0,8m din tub beton			1980
91	1.3.17.2	Punte	Punte lez - "În Mănești", L - 3m, l - 1m, din beton			1982
92	1.3.17.2	Punte	Punte canal - "La Măceș", L - 3m, l - 1m, din tub beton			2000
93	1.3.17.2	Punte	Punte canal - canu nr. 331, L - 3m, l - 1m, din tub beton			1990
94	1.3.17.2	Punte	Punte canal - canu nr. 337, L - 3m, l - 1m, din conductă ondulată			1987
95	1.3.17.2	Punte	Punte lez - canu nr. 440, l - 4m, l - 1,5m, din beton			1910
96	1.3.17.2	Punte	Punte râu Galda - la "Războieni", L - 12m, l - 1,5m, din fier			1968
97	1.3.17.2	Punte	Punte râu Galda - la "Măceș", L - 12m, l - 1,5m, din fier			1979
98	1.3.17.2	Punte	Punte râu Galda - "La Mănești", L - 16m, l - 1,5m, din beton			1988

Galda de Jos



1
2
3
4
5
6
7
8
9
10
11
12
13
14
15
16
17
18
19
20
21
22
23
24
25
26
27
28
29
30
31
32
33
34
35
36
37
38
39
40
41
42
43
44
45
46
47
48
49
50
51
52
53
54
55
56
57
58
59
60
61
62
63
64
65
66
67
68
69
70
71
72
73
74
75
76
77
78
79
80
81
82
83
84
85
86
87
88
89
90
91
92
93
94
95
96
97
98
99
100

319	1.3.7.1	Strada pietruță	L-60m, 1.4m, între casa nr. 130 - "Duceș" -			
		Strada pietruță	L-60m, 1.4m, între casa nr. 100 - cimitir			
			L-320m, 1.4m, între casa nr. 65 - grădini			

Galdă de leu

9						
320	1.3.7.1	Strada pietruță	L-100m, 1.4m, între casa nr. 81 - "Alb" -			
321	1.3.7.1	Strada pietruță	L-250m, 1.4m, între casa nr. 80 - râul Galdă			
322	1.3.7.1	Strada pietruță	L-100m, 1.4m, între casa nr. 89 - râul Galdă			
323	1.3.7.1	Strada pietruță	L-100m, 1.4m, între casa nr. 5 - râul Galdă			
324	1.3.7.1	Strada pietruță	L-280m, 1.4m, între casa nr. 29 - pășune			
325	1.3.17.2	Pod	Peste râul Galdă, L-16m, 1.4m, între casele nr. 33 - 42 din locu			1990
326	1.3.17.2	Pod	Peste râul Galdă, L-16m, 1.4m, între casele nr. 156-179 din locu			1991
327	1.3.17.2	Punte	Peste râul Galdă, L-16m, 1.4m, între casele nr. 93 - 96 din loc			1985
LOCALITATEA POIANA GĂLZI						
328	1.6.2.	Cădire Școală Primară clasele I-IV	Nr. 27, construcție cărămidă, fundeje - beton, șarpantă - lemn investiție 1914, parter, 2 încăperi, suprafața totală - 701mp, suprafața construită - 100mp, teren aferent - 601mp Vecinătăți: N - grădina proprietate privată nr. 25 S - DJ 107 K E - locuință proprietate privată nr. 26 V - stradă pietruță spre "Goronești"	1930	54 600	Proprietar teren Man Galdă Ion Viar CF nr. 651 nr. top. 1421/1
329		Pășune "Roica"	S - 2,32ha, vecini: N - pădure "Roica" S - drum forestier "Pârduț primăveră" E - pădure "Roica" V - DJ 107 K			Proprietar teren Comuna Poiana Galdă, Co. Jude CF nr. 1769
330	1.2.8.1	Pășune împădurită	S - 468ha, între pârduț "Pietri" - pârduț "Calor"			
331	1.2.8.1	Pășune împădurită	S - 51ha, "La măgura"			
332	1.3.7.1	Strada pietruță	L-420m, 1.4m, între casele nr. 20 - 31			
333	1.3.7.1	Strada pietruță	L-180m, 1.4m, între casele nr. 55-63			
334	1.3.7.1	Strada pietruță	L-150m, 1.4m, între casele nr. 39 - 51			
335	1.3.7.1	Strada pietruță	L-600m, 1.4m, între casa nr. 2 - măgura			
336		Apă curgătoare	Râul Galdă, L-20km, 1-4m, de la intrarea - Sărbuteu			
337		Apă curgătoare	Pârduț Voiea Gală, L-10km, 1.2m, de la Pietra Călii - Horia			
338		Apă curgătoare	Pârduț Voiea Găleșului, 1.6km, 1.1, 1m, de la Bolnița Crăciunului - pășune comunități Olteni			
339	1.3.7.2	Drum comunal asfaltat	L-3300m, 1.4m, între mlaști Horia - Calca	1998	60 600 000	Proprietar

PRESEDINTE,
IONICA HOMULIU

Membru:
NBAȘ HOIUCĂ, GOJA MARIA, BENEȘAN ELENA, MORĂRIU CĂTĂLIN



1.1.2011

ROMANIA
JUDETUL ALBA
PRIMARIA GARBOVA
NR 1809 din 17.11.2008

S.C. PROIECT ALBA SA			
INTELEGERE			
NR.	142		
ESIRF			
Anul	Luna	Zi	CS
2008	12	21	03

CITĂ

- Datas proiect + PFI ;
- Du copie spre Birou
dlui Dug. Lupea e.

CATRE,
SC PROIECT ALBA SA

[Signature]

Referitor la dresa dvs cu nr.2902/2008,va comunicam

urmatoarele :

- avem un singur drum comunal ;
- se numeste DC 50 Girbova –Carpinis ;
- lungimea totala a drumului – 7 km,din care :
- 0,800 jkm modernizati cu asfalt si 6,2 km nemodernizati din piatra si pamint ;
- pe acest drum nu exista pod cu deschidere mai mare de 10 m;
- este necesara repararea podului de la intrarea in Girbova dinspre Cilnic pe DJ 106 F,acesta fiind intr-o stare avansata de degradare.

PRIMAR,
IOAN NEDELA

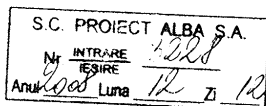
[Signature]



SECRETAR,
CILNICEAN GABRIELA

[Signature]

ROMÂNIA
JUDEȚUL ALBA
COMUNA GÎRDA DE SUS
PRIMĂRIA
NR. 2273/14.11.2008



CTA
- Avem proiect
- Spre studiu de studiu
Liliana

Către,

PROIECT ALBA S.A

Referitor la adresa d-voastră nr. 2902/13.11.2008 va transmitem datele referitoare la drumurile comunale aflate în administrare, podurile cu deschiderea mai mare de 10 m precum și necesitatea construirii de poduri pe teritoriul comunei

Drumurile comunale aflate în administrare:

1. **Drum comunal DC 95** — Drum pietruit: face legătura între Ursoaia și satul Ghețar; lungime: 12 km, lățime: 6 m
2. **Drum comunal DC 132** — Drum pietruit: face legătura între satul Gârda Seacă și satul Pliști; lungime: 3 km, lățime: 6 m
3. **Drum comunal DC 134** — Drum de pământ: face legătura între satul Dealu Ordâncușii și satul Sfoartea; lungime: 2 km, lățime 6 m
4. **Drum comunal DC 162** — Drum de pământ: face legătura între DN75 și satul Biharia; lungime: 5 km, lățime: 6 m
5. **Drum comunal DC 163** — Drum de pământ: face legătura între drumul forestier Gârda Seacă și satul Ocoale; lungime: 3,5 km, lățime: 6 m
6. **Drum forestier Gârda Seacă** — Drum de pământ: face legătura între DJ 750 și satul Gârda Seacă; lungime: 6 km, lățime: 6 m
7. **Drum vicinal Pliști - Ghețar** --- Drum de pământ: face legătura între satul Pliști și satul Ghețar; lungime: 3 km, lățime 6 m
8. **Drum vicinal Plai** --- Drum de pământ: face legătura între satele Huzărești și Plai și DC 162; lungime 7 km; lățime: 6 m
9. **Drum vicinal Huzărești** --- Drum de pământ: face legătura între DN 75 Scorțărița - satul Huzărești - sat Gârda de Sus (centru); lungime: 10 km, lățime: 6 m
10. **Drum vicinal Ghețar - Munună** --- Drum de pământ: face legătura între satul Ghețar și satul Munună; lungime: 3,7 km, lățime: 6 m
11. **Drum vicinal Mununa - Gârda Seacă** --- Drum de pământ: face legătura între satul Mununa și satul Gârda Seacă; lungime: 3 km, lățime: 6 m

12. **Drum vicinal Snide – Biharia** --- Drum de pământ: face legătura între DN 75 – sat Snide – sat Biharia – limită comuna Av. Iancu; lungime: 10 km, lățime: 6m
13. **Drum vicinal Sucești** --- Drum de pământ: face legătura între sat Sucești – DC 162 – drum neclasificat Snide; lungimea: 5 km, lățime: 6m
14. **Drum vicinal Biharia – Scoarta** --- Drum de pământ: face legătura între satul Biharia – sat Soarta – limita comunei Arieșeni; lungime: 4 km, lățime 6 m
15. **Drum vicinal Dealu Frumos** --- Drum de pământ: face legătura între DJ 750 – Ocoale – sat Dealu Frumos – sat Hănășești – sat Ghețar; lungime: 8 km, lățime: 6 m
16. **Drum vicinal Ocoale** --- Drum de pământ: face legătura între DJ 750 – sat Ocoale(deal); lungime: 4 km, lățime: 6m
17. **Drum vicinal Ghețar** --- Drum de pământ: face legătura între satul Ghețar și Peștera Ghețarul Scărișoara, lungime 1 km, lățime 6 m
18. **Drum vicinal Hănășești** --- Drum de pământ: face legătura între satul Ghețar și sat Hănășești, lungime: 4 km, lățime: 6 m
19. **Drum vicinal Stur** --- Drum de pământ: face legătura între DN 75 – zona Stur(sat Gîrda de Sus); lungime: 4 km, lățime: 6 m
20. **Drum vicinal Bortășești** --- Drum de pământ: face legătura între DC 162 – satul Plai(Pleşești – Bortășești); lungime: 4 km, lățime: 6 m
21. **Drum vicinal Gonjești** --- Drum de pământ: face legătura între DN 75 – cătun Gonjești(sat Gîrda de Sus); lungime 3 km, lățime 6 m
22. **Drum forestier Virfu Clujului – Călineasa** --- Drum de pământ: face legătura între DJ 750 și pășunatul comunal Gîrda de Sus(Muntele Călineasa); lungime 6 km, lățime 6 m

Poduri

Pod Gîrda de Sus – Pod peste râul Arieș cu piloni și zidărie din beton, cu îmbrăcăminte de lemn, armat cu traverse de oțel, în lungime de 37,5 m, lățime 4 m

Pod Biharia – Pod peste râul Arieș cu piloni și zidărie din beton, cu îmbrăcăminte de beton armat cu traverse de oțel, lungime 19 m, lățime 6,60 m. face legătura între DN 75 și DC 162 Biharia

Pod Gura Ordâncușii – Pod peste râul Ordâncușa cu piloni și zidărie din beton, cu îmbrăcăminte de beton armat, lungime 10 m, lățime 5 m, face legătura între DJ 750 și Drumul forestier Gîrda Seacă în zona Gura Ordâncușii

Pod Scorțărița – Pod peste râul Arieș cu piloni și zidărie din beton, cu îmbrăcăminte de lemn, armat cu traverse de oțel, lungime 30 m, lățime 4m, face legătura DN 75 și drumul comunal Huzărești în punctul Scorțărița.

Pod Totoșești – Pod peste râul Gârda Seacă cu piloni și zidărie din beton, cu îmbrăcăminte de beton armat, lungime 10 m, lățime 5 m, pod de traversare a râului Gârda Seacă pe drumul forestier Gârda Seacă în zona cătunului Totoșești.

Pod Honci – Pod peste râul Gârda Seacă cu piloni și zidărie din beton, cu îmbrăcăminte de beton armat, lungime 10 m, lățime 5 m, pod de traversare a râului Gârda Seacă pe DC 132 Gârda Seacă – Pliști.

În vederea dezvoltării căilor de comunicații la nivelul comunei noastre vă informam ca ar fi necesară construirea de poduri în următoarele zone ale comunei:

- **zona Staja** – Pod peste râul Arieș, care să facă legătura între DN 75 și drumul vicinal Snide – Biharia;

- **zona Galești** – Pod peste râul Arieș, care să facă legătura între DN 75 și gospodăriile aflate pe malul drept al râului;


- **zona Bortășești** – Pod peste râul Iarba Rea, care să facă legătura între DC 162 și drumul vicinal Bortășești;

- **zona de început a DC 162** - Pod peste râul Iarba Rea, care să facă legătura între DC 162 și gospodăriile aflate pe malul drept al râului;

Primar,
Viretu Maria



Secretar,
Matei Daciana



ROMÂNIA	
JUDEȚUL ALBA	
PRIMĂRIA COMUNEI HOPÂRTA	
INTRARE Nr. 3641	
IEȘIRE Ziua 17 Luna 11 Anul 2008	

S.C. PROIECT ALBA S.A.			
Nr.	INTRARE	3641	
	IEȘIRE		
Anul 2008	Luna 10	Zi 08	

CTA
 - bazele proiectului
 - spre studiu în copie
 D-lui Zăg - LUCĂC
 pentru prelucrare și
 prelucrare date
[Signature]

Către,
 S.C. PROIECT ALBA S.A.

La adresa nr. 2902/13.11.2008 privind actualizarea planului de amenajare a teritoriului Alba vă comunicăm următoarele date:

Numărul drumurilor comunale aflate în administrare 3

Denumirea drumurilor comunale:

- D.C. 4, D.J. 107 D- Șpălnaca cu o lungime de 4.530 km
- D.C. 5 Șpălnaca - D.C. 4 Silivaș cu o lungime de 2.465 km
- D.C. 6 - D.J. 107 D Vama Seacă - Turdaș cu o lungime de 5.840 km.

Precizăm că aceste drumuri sunt nemodernizate din piatră și pământ.

Nu avem poduri cu deschidere mai mare de 10 m.

PRIMAR,
 Popa Augustin



SECRETAR,
 Tonca Maria

[Signature]

ROMANIA
JUDETUL ALBA
COMUNA HOREA
PRIMARIA
Nr.2991 din 21.11.2008

S.C. PROIECT ALBA S.A.	
INTRAIRE	21/11
IESIRE	
Anul 2008	Luna 11
	Zi 21

077

- Horea pe strada MASA
- Spre strada la capăt
- Strada - LUPETA C.



Către,
SC PROIECT ALBA SA

La adresa dvs. nr.2902/13.11.2008, cu privire la actualizarea Plan de Amenajare a Teritoriului Județului Alba, mai jos vă comunicăm cele solicitate:

Numărul de drumuri comunale aflate în administrare.....4

DC.119 Horea-Trifești.....3,00 km
DC.122 Horea-Preluca-Pătrușești.....9,00 km
DC 125 Horea -Fericet..... 2,00 km
DC 204 Horea-Butești-Giurgiuț-
Zinzești.....5,00 km

Lungimea totală a drumurilor.....19,00 km din care
19,00 km nemodernizați din piatră și pământ .


Poduri cu deschidere mai mare de 10 m nu avem

Este necesar construirea unui pod cu deschidere mai mare de 10 m pe
DC.119 Horea-Trifești.

PRIMAR,
Olar Corneliu



SECRETAR,
Mateș Ioan



S.C. PROIECT ALBA S.A.	
Nr. INTRARE	5115
IESIRE	
Anul	Luna

ROMANIA
JUDEȚUL ALBA COMUNA IGHIU
PRIMARIA COMUNEI IGHIU

Ighiu, nr. 369, com. Ighiu, jud. Alba, cod poștal 517360, tel./fax 0258844103

*C.77 - Hotel M. Alba
- Jure știuță - în copie -
D-lui ing. IORDANESCU*

[Signature]

Nr. 9985

Către,

SC PROIECT ALBA SA
B-dul 1 Decembrie 1918, nr. 58, Alba Iulia, jud. Alba

Urmare a adresei dumneavoastra nr. 2902/2008, inregistrata la autoritatea noastra sub nr. 9985 din data de 14 noiembrie 2008, prin prezenta va comunicam urmatoarele date :

- Nr. drumuri comunale aflate in administrare – doua,
 - Denumirea drumului cu origine si destinatie - DC 70 – Ighiu – Telna
- DC 195 Bucerdea Vinoasa
 - Lungimea totala a drumului – DC 70 – 3, 675 Km,
- DC 195 Bucerdea Vinoasa – 2,9 Km
 - Modernizati – DC 70 – 2,5 Km
- DC 195 – 1,94 Km,
 - Nemodernizati – DC 70 – 1, 1750 Km
- DC 195 – 0, 960 Km,
 - Poduri cu deschidere mai mare de 10 m - 0
 - Necesari de poduri - cu deschidere mai mare de 10 m - 0
- Vă mulțumim pentru intelegere si colaborare.

Ighiu, la 21 noiembrie 2008

PRIMAR,
Ec. Traian RUSU



INSPECTOR DAT,
Ing. Ion IORDANESCU

B.I./B.I.
Ex. 2

S.C. PROIECT ALBA S.A.	
Nr. INTRARE	119
IESIRE	
Anul 2009	Luna 01 Zi 15

ROMÂNIA
JUDEȚUL ALBA
COMUNA ÎNTREGALDE
PRIMĂRIA
Nr. 29 din 15.01.2009

CĂTRE.

PROIECT ALBA S.A. ALBA IULIA

La adresa DVS. nr. 107/15.01.2009, vă comunicăm următoarele:


Numărul drumurilor comunale aflate în administrare: două

- Drumul comunal D.C. 76 Tecșești – Iliști - drum comunal
- Drumul comunal D.C. 100 Modolești – Dealul Geoagiului – drum comunal
- Lungimea totală a drumului; D.C. 76 Tecșești – Iliști – lungime (12 Km), din care:
 - 12 km. nemodernizați (pământ)
- Drum comunal D.C. 100 Modolești – Dealul Geoagiului – lungime (6 Km), din care:
 - 6 km. nemodernizați (pământ)
- Poduri cu deschiderea mai mare de 10 m (pe care drum și peste ce râu este amplasat și ce deficiențe majore are); nu avem
- Construiți (propuneri) de poduri cu deschiderea mai mare de 10 m – nu avem

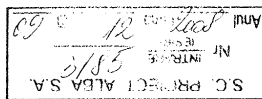
PRIMAR,
FLOREA TEODOR



CONTABIL,
CRIȘAN LUCREȚIA



ROMANIA
JUDETUL ALBA
PRIMARIA COMUNEI
JIDVEI
NR.5954/2008



C772
- Serviciu proiectant
- Serviciu proiectant
- Serviciu proiectant
- Serviciu proiectant

CATRE
PROIECT ALBA S.A.

Ca raspuns la adresa dvs. nr. 2902/2008 va comunicam urmatoarele date;

- Numarul drumurilor aflate in administrare; 5 drumuri comunale
- Denumire drumurilor cu origine si destinatie ;DC-25, Balcaciu
DC-26, Jidvei
DC-27, Capilna de jos
DC-28, Feisa
DC-29, Veseus

Lungimea totala a drumurilor= 40,00 km din care;

- 13,5 km modernizati
- 26,5 km nmodernizati

Poduri cu deschidere mai mare de 10 m

-

Precizari pt.construire de poduri cu deschidere mai mare de 10 m.

-

Jidvei la 9 12.2008

PRIMAR
Ing.Nemes Nicolae

A handwritten signature in black ink, appearing to read 'Nemes Nicolae', written over a horizontal line.



ROMÂNIA
JUDEȚUL ALBA
PRIMARIA LIVEZILE

S.C. PROIECT ALBA S.A.			
Nr. INTRARE	127		
RESURSE			
Anul	Luna	Zi	
2009	01	16	

*CiTR - Serviciu proiect iting
- Serviciu iting - Serviciu iting - Serviciu iting
[Signature]*

Comuna Livezile, nr. 59, cod 517390, telefon 0258/ 868120, fax 0258/868222,
E- mail : primaria@primarialivezile.ro , Web: www.primarialivezile.ro

Nr. 65 din 15.01.2009

**CĂTRE,
S.C. PROIECT ALBA S.A.**

Urmare a adresei dvs. nr. 107 / 15.01.2009 vă comunicăm Informațiile cerute:

- **1 Drum comunal;**
 - Drum comunal DC 80 Izvoarele – DJ 107 M;
 - Lungimea totală a drumului DC 80 Izvoarele – DJ 107 M este 1,6 km din care:
 - 1,6 km nemodernizați (pietruit).
- **Poduri cu deschiderea mai mare de 10 m:**
 - Livezile, 5 poduri de lemn : Valea Aiudului –drumuri vicinale;
 - Poiana Aiudului, 3 poduri lemn: 2 pod Valea Aiudului – DJ 107 M;
2 poduri Valea Inzelului – Drum forestier;
3 poduri beton: 2 poduri Valea Aiudului – DJ 107 M;
1 pod Valea Inzelului – Drum forestier.
 - Cheile Vălișoara : 1 pod Valea Aiudului – DJ 107 M;
 - Vălișoara : 1 pod Valea Bedeleu – DJ 107 M;

Podurile din lemn sunt construite pe grinzi metalice și pe piloni. În timp necesită înlocuirea pilonilor de lemn eventual cu piloni din beton.

Cu respect,


PRIMAR,
Irimie Octaviu-Daniel



INTOCMIT,
Han Horațiu-Nicolae

Mar 11 09 05:16p

S.C. PROIECT ALBA S.A.			
Nr. INTRARE	606		
IESIRE			
Anul	Luna	Zi	
2008	03	11	

CTA
- Adresa nr. P.1
- spre stiinta d-lui Ing.
LUPESCU C.


ROMANIA
JUDETUL ALBA
COMUNA LOPADEA NOUA
Nr.870 din 11.03.2009

CATRE,
PROIECT ALBA S.A

Urmare adresei nr. 586/2009 privind Actualizarea Planului de Amenajare a Teritoriului Alba ,va comunicam urmatoarele :

- Numarul drumurilor comunale aflate in administrare - 7
Denumirea drumului cu origine si destinatie- DC 13 Beta; DC14 Odverem; DC 15 Ciuguzel; DC14 din DC 13 Ocnisoara; DC 16 Asinip
Lungimea totala a drumului 33 km, din care :
- 3 km modernizati
 - 30 km nemodernizati(piatra si pamant)
- Poduri cu deschidere mai mare de 10 m – 4 buc.
- pod peste Valea Betei- drum comuna Beta
- pod peste valea Lopezii – drum comunal Lopadea Noua
- pod peste valea Ciuguzelului – drum comunal Ciuguzel
- pod peste valea Bagaului – drum comunal Bagau.

PRIMAR,
INDREIU MARIAN CATALIN


SECRETAR,
BOLEA ANA


S.C. PROIECT ALBA S.A.
 Nr. INTRARE 3198
 TIESIRE
 Anul 2008 Luna 12 Zi 30

CTM
Aviz proiect 1000 m²
- spre y tinta obli dig
la cea e. Ofi

PRIMARIA LUNCA MURESULUI
 JUDEȚUL ALBA
 NR. 10/2008

SITUAȚIA

dumuriilor comunale aflate în administrație

Localitatea Lunca Mureșului

Nr. Crt.	Nr. drum comunal	Denumire	Origine-destinație	Lungime totală km	Km modernizat	Km nemodernizat	Poduri cu deschidere > 10m	Pe. de
0	1	2	3	4	5	6	7	8
1.	Dc.1610,1611,1612,1613,1614,1615	Livadia	La S. De DJ107.E. si la V. de linie CFR	1,670	-	1,670	-	-
2.	De extindere	Livadia	Transformator-Secretara	0,600	-	0,600	-	-
3.	Dc.1616,1617,1618,1620	Zona cimitir	La N de D.J.107.E	0,560	-	0,560	-	-
4.	De 1621,1623	La fantana rece	ForoJeno-Satmar Arsiute	0,900	-	0,900	-	-
5.	De 1624	La Feher	Feher Pista-extravilan	0,160	-	0,160	-	-
6.	De 1625	Drumul Morilor	Satmar G-Rusu Ioan	0,280	-	0,280	-	-
7.	De 1626	La tresii	Satmar G-extravilan	0,300	-	0,300	-	-
8.	De 1627	Sub Viu	Nagy Stefan-Satmar G.	1,700	-	1,700	-	-
9.	De 1628	Str. Mica	Konya I. -Konya I.	0,440	-	0,440	-	-
10.	De 1629-1630	Drumul Tarii	Cocis-Nistor-Koble	0,240	-	0,240	La Nistor	Valci Comuna
11.	De 1621	Str. Romanesco	Cozma-Niculescu	0,265	-	0,265	La Niculescu	"
12.	De 1632	Str. Emanoil	Deji I.-Vass A.	0,355	-	0,355	La Vass	-/-
13.	De 1632	Str. Garii	CFR -Centru	0,800	-	0,800	In centru	-/-
14.	De 1634	Str. Razboieni	Babos D-Rotaru	0,690	-	0,690	-	-
15.	De 1635	Garii Razboieni	Babos D-Podereu	0,110	-	0,110	La Podereu	Canal colector
16.	De 1637	Str. Hasmasan	Konya 2 Hasmasan	0,270	-	0,270	La Hasmasan	-/-

0	1	2	3	4	5	6	7	8
18.	Dc. 1638	Florilor	Hopartean-Nagy Arpad	0,230	-	0,230	La Nagy Arpad	-/-
19.	Dc. 1639	Pepeniste	Ferenoz-Szakacs	0,190	-	0,190	La Ferenoz	-/-
20.	Dc. 1640	Alszeg Concesiune	Szilagyi-Mielea	0,250	-	0,250	-	-
21.	Dc. 1668	Str. Mare	Feher-CFR	1,510	-	1,510	La Hala	Canal desecare
22.	Dc. 1641	Huda	Cismas-Giurgiu	0,060	-	0,060	-	-
23.	Dc -2	Legatura	Lunca M.-Gura a Hala	3,500	-	3,500	-	-

II.Sat Gura Ariesului

24.	Dc.470	Sub Vii	Harastasan-Moldovan Petru	1,670	-	1,670	La Harastasan	Canal colector
25.	Dc.471	Sr.Moii	Harastasan-Jenut Cristian	0,870	-	0,870	-	-
26.	Dc.472	Huda	Botezan-Urcan	0,080	-	0,080	-	-
27.	Dc.473	La Dambalan	Dambalan-Extravilan	0,100	-	0,100	-	-
28.	Dc.474	La Podaru	Podaru-Extravilan	0,120	-	0,120	-	-
29.	Dc.475	Sr. Brutariei	Satmar D.-Brutarie	0,180	-	0,180	-	-
30.	Dc.476	Str. Mare	Cocan-Donca	0,640	-	0,640	La Vinti	Canal colector
31.	Dc.477	Boznea	Ocean-Ocean M.	0,350	-	0,350	La Ocean	-/-
32.	Dc.478	Fierariei	Ocean-Fancial	0,260	-	0,260	-	-
33.	Dc.479	Cooperativei	Damian-Popa Alexa	0,110	-	0,110	La Damian	Canal colector
34.	Dc.480	Str. Garii	Popa Alexa-CFR	0,120	-	0,120	-	-/-
35.	Dc.481	Huda	Petrovan	0,160	-	0,160	-	-/-
TOTAL				19,920	-	19,920	-	-



FROM : PRIMĂRIA LUPȘA

FAK NO. : 098 075221

DATA : 14.11.2008 11:14:51 PL



S.C. PROIECT ALBA S.A.	
Nr. INTRARE	379
ESIRE	
Anul	Luna Zi
2008	11 09

ROMÂNIA
JUDEȚUL ALBA
PRIMĂRIA COMUNEI LUPȘA

Tel/fax: 0258-769225 tel: 0258-769109 e-mail: primaria_lupsa@yahoo.com

CIP
- doar pe PAJ
- spre birou de
reg. com. c.
pentru preluare
si preluare
Yeu

Nr. 2488/14.11.2008

Către,

S.C. PROIECT ALBA S.A.

Urmare adresei dvs. nr. 2902/13.11.2008, cu privire la „ACTUALIZAREA PLANULUI DE AMENAJARE TERITORIALA” vă înaintăm mai jos situația cerută

Primar,
Măcaieț Alexandru



ing. c. Măn Bogdan-Radu

Secretar,
Ionuț Eugen



ROMANIA
JUDEȚUL ALBA
PRIMĂRIA COMUNEI LUPȘA

Tel/fax: 0258-759225 tel: 0258-759109 e-mail: primaria_lupsa@yahoo.com

Situatia drumurilor si podurilor aflate in administrarea Consiliului Local Lupsa

Nr. crt.	Denumirea bunului	Elemente de identificare	Anul dobândirii sau, după caz dării în folosință	Situația juridică actuală
0	3	4	5	7
1	Drum comunal - 98	Drum cu macadam de balast și piatră în lungime de 9 km și lățimea de 4 m - Lupșa - Geamăna	1978	Domeniul public CL Lupșa
2	Drum comunal - 98	Drum cu macadam de balast și piatră în lungime de 6 km și lățimea de 4 m - Posogani - Mușca - Lazuri	1. 1950	Domeniul public CL Lupșa
3	Drum comunal - 118	Drum cu macadam de balast și piatră în lungime de 3 km și lățimea de 4 m - Lupșa - Hădărău - Mușca	1. 1950	Domeniul public CL Lupșa
4	Drum vicinal	Drum cu macadam de balast și piatră în lungime de 16 km și lățime 4 m - Valea Lupșii - Valea Șesii - Vinta	1979	Domeniul public CL Lupșa
5	Drum vicinal	Drum cu macadam de balast și piatră în lungime de 3,5 km și lățime de 4 m - Mușca - După Deal	1950	Domeniul public CL Lupșa
6	Drum vicinal	Drum cu macadam de balast și piatră în lungime de 10 km și lățime de 4 m - Valea Lupșii - Muntele Marc	1977	Domeniul public CL Lupșa
7	Drum vicinal	Drum cu macadam de balast și piatră în lungime de 12 km și lățime de 4 m - Lupșa - Muntele Marc	1980	Domeniul public CL Lupșa
8	Drum vicinal	Drum cu macadam de balast și piatră în lungime de 3 km și lățimea de 4 m - Valea Șesii - Muncel	2000	Domeniul public CL Lupșa
9	Pod	Pod pe piloni de beton și grinzi armate de beton peste râul Arieș cu o lungime de 110 m și lățimea de 16 m situat între DN 75 și satul Hădărău.	1984	Domeniul public CL Lupșa
10	Drum sătesc	Drum sătesc asfaltat în lungime de 2,5 km și lățime de 12 m - DN 75	1. 1950	Domeniul public CL Lupșa
11	Drum sătesc	Drum sătesc asfaltat în lungime de 3 km și lățime de 12 m - DN 75	1. 1950	Domeniul public CL Lupșa
12	Drum sătesc	Drum sătesc asfaltat în lungime de 3,5 km și lățime de 12 m - DN 75	1. 1950	Domeniul public CL Lupșa
13	Pod	Pod pe piloni de beton și grinzi armate de beton peste râul Arieș cu o lungime de 110 m și lățimea de 16 m situat între DN 75 și satul Mușca.	1984	Domeniul public CL Lupșa
14	Pod	Pod pe piloni de beton și grinzi armate de beton peste râul Arieș cu o lungime de 90 m și lățimea de 4 m situat între satul Lupșa și satul Hădărău	1948	Domeniul public CL Lupșa
15	Pod	Pod pe piloni de beton și grinzi armate de beton peste râul Arieș cu o lungime de 80 m și lățimea de 8 m situat între satul Valea Lupșii și satul Valea Șesii.	1964	Domeniul public CL Lupșa
16	Drum forestier	Drum cu macadam de pământ și piatră în lungime de 9 km și lățimea de 3,5 m Valea Caselor	1978	Domeniul public CL Lupșa
17	Drum forestier	Drum cu macadam de pământ și piatră în lungime de 9 km și lățimea de 3,5 m Valea Lupșii	1978	Domeniul public CL Lupșa
18	Drum forestier	Drum cu macadam de pământ și piatră în lungime de 9 km și lățimea de 3,5 m Valea Șesii	1978	Domeniul public CL Lupșa

Primar,
Mădăril Alexandru

Intocmit
ing. C. Marian Bugdan



Secretar,
Benedict Eugen

ROMANIA
JUD ALBA
PRIMARIA COMUNEI
METES
NR 4049 /2008

S.C. PROIECT ALBA S.A.	
Nr INTRARE	3172
ESIRE	
Anul 2008	Luna 12 Zi 28

CATRE,
S.C. Proiect Alba S.A.

CTT
- Avizat proiect proiect
- D-lui Ing. LUPESCU,
- in copie pt. prelucrare
Ju

Referitor la adresa nr 2902/13.11.2008 va comunicam urmatoarele :

1. Numarul drumurilor comunale aflate in administrare =12
2. Denumirea drumurilor cu originea si destinatia
 - Drum comunal Ampoita-Lunca-Metesului-Muncel(DC 68) lungime de 25km din care 7,1km asfalt si 17,9km din piatra si pamant
 - Drum comunal Gura-Ampoitei-Tauti-Valeni-Poiana-Presaca- lungime 12km, drum din pamant, necesar pod peste raul Ampoi cu deschidere de 30m.
 - Drum comunal Presaca-Racatau lungime 6km -drum din pamant
 - Drum comunal Presaca-Bucsa-Racatau- 2.1 km, drum din pamant
 - Drum comunal Presaca-Lunca-Metesului -Iezer lungimea 20km drum din pamant
 - Drum comunal Poiana-Racatau lungimea 7km drum din pamant
 - Drum comunal Poiana -Laz-Inuri lungime 5km drum din pamant
 - Drum comunal Valeni-Poiana-Ursului-Inuri lungime 8km drum din pamant
 - Drum comunal Metes- Isca-Lunca-Metesului lungime 8 km drum din pamant
 - Drum comunal Tauti-Padurea -Tauti-Paclisa lungime 6,5 km drum din pamant
 - Drum comunal Metes-Valea-Albini lungime 1,5 km drum din pamant
 - Drum comunal Metes-Ampoita-Ighiu lungime 8km drum din pamant
3. Poduri cu deschidere mai mare de 10m este podul peste raul Ampoi care face legatura la DN 74 si satul Tauti necesita reparatii la pila si culee partea dreapta.

Intocmit ,2ex
Haragus Nicolae

Metes la 17.11.2008



Haragus Nicolae

fax 0258833793

S.C. PROIECT ALBA S.A.			
Nr. INTRARE	654		
IESIRE			
Anul 2009	Luna 03	Ziua 13	

ROMANIA
JUDETUL ALBA
COMUNA MIHALT
PRIMARIA
NR. 1031/01-03 / 2009

C77
- Anexa proiect nr. 4848
partea ALBA
- In copie care
atipuita Mui dug
LUPETA e.
[Signature]

CATRE

PROIECT ALBA S.A


Urmare adresei d-vstra nr.107/2009 va comunicam urmatoarele:

- Numarul drumurilor comunale aflate in administrare : 3
- Denumirea drumului cu origine si destinatie: DC.39-5 Km.
DC 11- 4 Km.
DC 11 A-5 Km.
- Lungimea totala a drumului (...Km.) din care::
 - 3,6 Km.modernizati(asfalt sau beton rutier)
 - 10,4 Km.nemodernizati(piatra si pamant)
- Poduri cu deschidere mai mare de 10 m. -
- Pentru elaborarea propunerilor privind dezvoltarea cailor de comunicatie la nivelul fiecarei unitati administrative-teritoriale va rugam sa precizati necesitatea construirii de poduri cu deschidere mai mare de 10 m.(pe care drum si peste ce rau): - un pod peste raul Secas la Obreja , DC.39

PRIMAR
Ing.Breaz Febravius
[Signature]


SECRETAR
Maria Debanca
[Signature]

ROMANIA
JUDETUL ALBA
COMUNA MIRASLAU
PRIMARIA COMUNEI MIRASLAU
Nr.2824/17.11. 2008



CTP
- dăruirea proiectului P.A.T.Y.
- d-lui Ing. Lupășcu.
în copie, p. t. prelevare
Yr

CATRE
SC PROIECT ALBA SA

Cu privire la adresa d-voastra nr. 2902/13.11.2008 prin care solicitati date cu privire la situatia drumurilor comunale aflate in administrarea noastra, va comunicam urmatoarele :

- Dc81 ce leaga DN1 de localitatea Lopadea Veche, cu lungime de 5 km din care nemodernizati 5 km
- Dc82 ce leaga DN1 de localitatile Miraslau si Cicau, cu lungime de 5,3km din care nemodernizati 5,3km.
- Dc83 ce leaga DN1 de localitatea Ormenis, cu lungime de 4 km, din care nemodernizati 4 km
- Strazi interioare din localitatile Miraslau, Decea si Lopadea Veche cu lungime totala de 3,8 km din care nemodernizati 3,8 km

In legatura cu situatia podurilor mai mari de 10m, ce prezinta deficiente majore, va informam ca nu avem cazuri care sa se incadreze la acest capitol.

PRIMAR
Alexandru Gigel



SECRET
Meta Adriana

2EX.FI/FI.


ROMANIA
 JUDEȚUL ALBA
 COMUNA MOGOȘ
 PRIMĂRIA
 Nr.1401/08.12.2008

S.C. PROIECT ALBA S.A.			
Nr. INTRARE	3/51		
ESIRE			
Anul 2008	Luna 12	Zi 07	

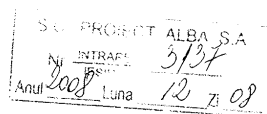
C 77
 - Să se proiecteze și să se asfalteze
 - spre ghiștea, în copie
 D-lui Șef. Căminul
[Signature]

Către:
 PROIECT ALBA S.A

- Conform adresei dumneavoastră nr. 2902/13.11.2008 vă comunicăm următoarele date :
- numărul drumurilor comunale aflate în administrare 9;
 - lungimea totală a drumurilor 38 km;
 - 12 km modernizați (asfalt);
 - 26 km nemodernizați (piatră, pământ);
 - poduri cu deschiderea mai mare de 10 m nu avem;
- Denumirea drumurilor comunale este următoarea :
- DC 124 din DJ 107 I - Mogoș - Mămăligani - Valea Gheoghești 9 km;
 - DC 151 din DJ 107 I - Mogoș - Cristești - Bogdănești 3 km;
 - DC 152 din DJ 107 I - Bărbești 3 km;
 - DC 153 din DJ 107 I - Butești 5 km;
 - DC 154 din DJ 107 K - Valea Mlacii 3 km ;
 - DC 155 din DJ 107 I - Poienile Mogoș 5 km;
 - DC 164 din DJ 107 I - Oncești 2 km;
 - DC 165 din DC 124 - Valea Birluțești 2 km;
 - DC 166 din DC 124 - Valea Cocești 1 km;
 - DC 225 din DJ 107 I - Valea Țupilor 5 km.

Primar,
 Macavei Măreșă
[Signature]


Secretar,
 Miclea Anica
[Signature]



*CIT - baza proiect Pti Jitca
- spre Jitca - Măi Jitca
Lipset C.*

Jitca

ROMANIA
JUD. ALBA
COM. NOSLAC
PRIMAR
NR. ~~2345~~ DIN 17.01.08

CĂTRE
SC PROIECT ALBA S.A. ALBA

Urmare a adresei d-voastra nr 2902/13.11.08 va facem cunoscut urmatoarele:

1. Pe raza administrarii teritoriala a comunei Noslac se afla in administrare doua drumuri comunale :
 - a) drumul comunal COPAND-VALEA CIUCIULUI in lungime totala de 3km, cu plecare din DJ 107G-destinatie VALEA CIUCIULUI, drum nemodernizat- din pamant.
 - b) drum comunal NOSLAC-VAMA SEACA in lungime totala de 3km, cu plecarea din DJ 107 G-destinatie DJ107 F, drum nemodernizat -din pamant.
2. Pe raza administratiei teritoriala a comunei Noslac nu sunt amplasate poduri cu deschidere mai mare de 10m.
3. Pentru elaborarea propunerilor de dezvoltare a cailor de comunicatie, precizam necesitatea constructiei unui pod cu deschidere mai mare de 10m, din drumul DJ107G, peste riul Mures in dreptul localitatii Stana de Mures pentru a asigura legatura cu DN 15 TURDA-LUDUS in dreptul localitatii CHETANI

PRIMAR
JR VINTELER SILVIU

ROMANIA
JUDETUL ALBA
PRIMARIA COMUNEI OCOLIS
NR. 1783 DIN 10.12 2008

S.C. PROIECT ALBA S.A.	
INTRARE	3/96
IESIRE	
Anul <u>2008</u>	Luna <u>12</u> Zi <u>10</u>

CTA
- dosar pr. 482/12
- Spre Biserica sau
Dug. LUNCA L

Catre
PROIECT ALBA S.A.

Referitor la adresa d-voastra nr. 2902/2008, va comunicam urmatoarele:

- A. Nr. drumuri comunale aflate in administrare:
- 1.- Drum comunal – DC 184 RUNC – LUNCA LARGA cu o lungime de 4 km si o latime de 5 m, drum din piatra si pamant.
 - 2.- Drum comunal “CRACA”- cu o lungime de 1 km si o latime de 4 m, drum nemodernizat (piatra si pamant).
 - 3.- Drum comunal “POCIOVALISTE” cu o lungime de 1 km si o latime de 4 m drum nemodernizat (piatra si pamant).
 - 4.- Drum “Spre Biserica” cu o lungime de 0,2 km si o latime de 4 m.
 - 5.- Drum “VIDOLM” cu o lungime de 1 km si o latime de 4 m, drum nemodernizat (piatra si pamant).
- B.1. POD METALIC VIDOLM – peste raul Aries cu o lungime de 52 m si o latime de 6m. Necesita vopsire si completare nituri.
2. POD HALACIUD – RUNC – peste valea Ocolisului. Necesita subzidire.

PRIMAR,
DR. JUCAN ALIN ALEXANDRU



FROM :

FAX NO. :

15 Jan. 2009 13:56 P1

S.C. PROIECT ALBA S.A.	
Nr. INTRARE	118
IESIRE	
Anul 2009	Luna 01 Zi 15

ROMANIA
JUDETUL ALBA
PRIMARIA OHABA
Nr. 421/15.01.2009.

CATRE,
PROIECT ALBA S.A.

Avand in vedere adresa d-voastra nr. 107/15 01 2009 , privind elaborarea lucrarii
„Actualizare Plan de Amenajare a Teritoriului Judetului Alba” – Proiect nr. 4848, transmitem
situatia solicitata :

1

Drumuri comunale aflate in administrare	Lungimea drumului	Modernizat/nemodernizat
DC – 205 – Berghin-Ohaba-Magherat	9,4 Km	Piatra
DC – 224 – Ohaba – Tau(Rosia de Secase)	3,0 Km	Pamant

Poduri cu deschidere mai mare de 10 m	Locul amplasarii	Deficiente
Raul Secasul Mic	Colibi –DJ 107- Berghi-Colibi –Secasel	Pod provizoriu – pune mari probleme la ingheturi si ploi abundente, din cauza blocajului
Raul Secasul Mic	Secasel – DJ 106 K Vingard – Ohaba- Secasel	Pod scos din circulatie – rupta si deplasata culee dreapta din cauza sapaturilor apei – necesita reparatii
Raul Secasul Mic	Ohaba – De –460-434 – Face legatura intre satul Ohaba si pasunea „Vartoape”	Pod in functiune- stare bune
Valea Mare	Ohaba- intravilan - centru	Pod in functiune- stare buna

PRIMAR,
MIHALTAŢAN NICOLAE

SECRETAR,
DRAGOI NICOLAE

ROMANIA
JUDETUL ALBA
PRIMARIA COMUNEI PIANU
NR.2902/13.11.2008

S.C. PROIECT ALBA S.A.			
Nr.	INTRARE	3/31	
	ISSIRE		
Anul	Luna	12	2008

*CITA - Jonea pr
17/11/08
Apra stiu ca Jonea pr
Lupca 10.
yca*

CATRE
PROIECT ALBA S.A.

Referitor la adresa nr.2902/13.11.2008 va aducem la cunostinta urmatoarele :
Primaria comunei Pianu administreaza un numar de 4 drumuri
comunale.

- DC 170 Strungari – Tonea 0+000 – 2+000 Km- piatra si pamint
- DC 171 Pianu de Sus – Teren de Golf 0+000- 2+800- Km asfaltat
- DC 181 Strungari Vl. Leii Manastirea Aftia 0+000 – 8+000
Km.piatra si pamint
- DC 52 Strungari Purcareti 0+000 – 7+000 Km.- piatra si
pamint

Poduri cu deschiderea mai mare de 10 m exista unul pe DC 170 Vl Recea la
confluenta pr. Tonea cu Pr. Vl. Recea care este in stare de degradare avansata, in
imediata apropiere pe Vl. Tonea este nevoie de construirea unui pod ,trecerea
facinduse prin vad.

Primar

Petruse Marin Ioan

Secretar

Catargiu Cristina

Intocmit

David Silviu





România
Județul Alba
Comuna Poiana Vadului
Primaria
Nr.935/20.11.2008

CĂTRE,
PROIECT ALBA S.A.

S.C. PROIECT ALBA S.A.			
Nr. INTRARE	5/28		
ESIRE			
Anul	Luna	Zi	Ci

*C.T. 1 - vedere din aer
- spre Morcanesti - in carte
- Nu! - in cartea...*

La adresa d-voastra nr. 2902/13.11.2008 privind elaborarea lucrarii „Actualizare Plan de Amenajare a Teritoriului Judetean Alba” va comunicam urmatoarele:

Nr. crt.	Numarul drumurilor comunale aflate in administrare	Denumirea drumului cu origine si destinatie	Lungimea totala a drumului	Km modernizati	Km nemodernizati
1.	DC 93 Costesti – Petelei	Porneste din DJ 750B spre Costesti-Petelei	6 km latime 6 m		6 km
2.	DC 137 Fagetu de Sus – Duduieni – Pastesti	Porneste din DJ 750B spre Fagetu de Sus – Duduieni – Pastesti	12 km latime 6 m		12 km
3.	DC Fagetu de Jos	Porneste din DJ 750B spre Fagetu de Jos	3 km latime 6 m		3 km
4.	DC Hanasesti	Porneste din DC 137 spre Hanasesti	3,5 km latime 6 m		3,5 km
5.	DC Lupaiesti	Porneste din DJ 750B spre Lupaiesti	3 km latime 6 m		3 km
6.	DC Morcanesti	Porneste din DJ 750B spre Morcanesti	2 km latime 6 m		2 km
7.	DC Stanesti	Porneste din DC 93 spre Stanesti	3 km latime 6 m		3 km
8.	DC Dosu Barii	Porneste din DC 137 spre Dosu Barii	1,5 km latime 6 m		1,5 km
9.	DC Burasti	Porneste din DC 137 spre Burasti	1,5 km latime 6 m		1,5 km

10.	Drumuri vicinale Costesti	<p>a) porneste din DC 93 Moara Evi-Cirjesti-Urlisu Magurii-Tarnita Dutu lungime 5,5 km latime 6 m, drum de pamant</p> <p>b) porneste din DC 93 Paraul Crapi-Bocci-Safesti-Deal la Cirja face legatura in continuare cu sat Lazesti Comuna Scarisoara cu ramificatii in Paraiie si Lazaresti lungime 3,4 km latime 6m drum de pamant</p> <p>c) porneste din DC 93 Paraul Crapi- Catun Lazaresti-Deal la a llinii lungime 2,1 km latime 6m drum de pamant</p>	11 km latime 6 m	11 km latime 6 m
11.	Drumuri vicinale Duduieni	<p>a) Porneste din DC 93 La Doaca-Paraul Bogoi-Bologi-Dubasi-Mulina se uneste cu DC 137 la Vasile lungime 1,5 km latime 6 m drum de pamant</p> <p>b) Porneste din DJ 750B Centru P.V.- Dostior-Huzea-Coltul Tinului si se uneste cu DC 137 lungime 1,6 km latime 6 m drum de pamant</p> <p>c) Porneste din DC 137 La Toapa-Diobesti-Avram Damb se intalneste cu DC 137 la Teofil lungime 0,8 km latime 6 m drum de pamant</p> <p>d) Porneste din DC 137 Hanes V-Tuleti-Citera-Pastesti lungime 2 km latime 6 m drum de pamant</p>	5,9 km latime 6 m	5,9 km latime 6 m
12.	Drumuri vicinale Fagetu de Sus	<p>a) porneste din DC 137 Culesti-Lelei-Lolea-Ghiorghian cu ramificatie la Cula si Beleii Iosif lungime 1,2 km latime 6 m drum de pamant</p> <p>b) porneste din DC 137 Lita-</p>	2,7 km latime 6m	2,7 km latime 6m

		Cindesti-Huca lungime 1,5 km latime 6 m drum de pamant		
13.	Drumuri vicinale Fagetu de Jos	<p>a) porneste din sat Fagetu de Jos-Fantana Mihet-Releu si intalneste drumul comunal in Deal la Burzesti lungime 1,9 km latime 6 m drum de pamant</p> <p>b) porneste din DC Lupaiesti Paraul Doaca pana la Macavei lungime 0,5 km latime 6 m drum de pamant</p> <p>c) pornesc ramificatii din DC Fagetu de Jos La Ciuta si La Eugen Toader lungime 0,5 km latime 6 m drum de pamant</p>	2,9 km latime 6 m	2,9 km latime 6 m
14.	Drumuri vicinale Hanasesti	<p>a) porneste din DC Hanasesti-Ses Ciondresti-Malicu-Burasti lungime 0,7 km latime 6 m drum de pamant</p> <p>b) porneste din DC Hanasesti-Palandoc-Hudresti pana la Stiubei lungime 0,7 km latime 6 m drum de pamant</p>	1,4 km latime 6 m	1,4 km latime 6 m
15.	Drumuri vicinale Lupaiesti	<p>a) Porneste din Varf deal Burzesti-DC Lupaiesti-Deal Stanesti-Citera-Costesti-Urlisu Magurii-Motoace continua pe teritoriul comunei Garda lungime 3,3 km latime 6 m drum de pamant</p> <p>b) Porneste din Deal Stanesti spre Lupasiesti- Pureel Viorel continua spre satul Tomutesti Vadu Motilor lungime 0,8 km latime 6 m drum de pamant</p>	4,1 km latime 6 m	4,1 km latime 6 m
16.	Drumuri vicinale Pastesti	<p>a) porneste din DC 137 Pamfil-Pastesti-Peste-Fagetu de Sus continua spre comuna Avram Iancu lungime 1,5 km latime 6 m drum de pamant</p> <p>b) porneste din DC 137 Ionu Oniti-</p>	6,1 km latime 6 m	6,1 km latime 6 m

		<p>Piatra Dighi ajunge in drumul spre Badei lungime 1,2 km latime 6 m drum de pamant</p> <p>c) porneste din DC 137 mai sus de Onesti-Diga-Sonei-Tarnita Todiresti-Tarnita Dutu continua pe drumul Draghitii spre muntele Biharia lungime 3,2 km latime 6 m drum de pamant</p> <p>d) porneste din drumul vecinal Romanu Șoncului – Pasca Maria – Deal Păștești face legătura cu DC Duduieni 0,2 Km lățime 6 m drum de pământ.</p>			
17.	Drumuri vicinale Petelei	<p>a) porneste din DC 93 Moara Evii-Paraul Puculeana-Miron Bindea-Ses Bindei-Poala Magurii lungime 2,4 km latime 6 m drum de pamant</p> <p>b) porneste din DC 93 Badei spre Pastesti Cotul Drumului Pastesti (Roman Sonec) lungime 2,3 km latime 6 m drum de pamant</p> <p>c) porneste din drumul vicinal Petelei Pastesti Cotul Drumului Tarnita Dutu lungime 1,5 km latime 6 m drum de pamant</p> <p>d) porneste din DC 93 Mircea Zaharie- Vulturar - Fer Mihai 0,3 Km, lățime 6 m drum de pământ.</p>	6,5 km latime 6 m		6,5 km latime 6 m
18.	Drumuri vicinale Stanesti	<p>a) porneste din DC 93 Paraul Gieucraiesti face legatura cu DC Stanesti lungime 0,6 km latime 6 m drum de pamant</p> <p>b) porneste din DC Stanesti Ses la Nicodim spre Boei-Boloaga si continua in drumul comunal Lupaiesti lungime 0,6 km latime</p>	4,4 km latime 6 m		4,4 km latime 6 m

		<p>6 m drum de pamant</p> <p>c) porneste din DC Stanesti Ciupa-Patita-Siculeasa-Gh.Dorisca-Ulita Istoci pana in deal lungime 0,9 km latime 6 m drum de pamant</p> <p>d) porneste din DC Stanesti Macavea cu ramificatie spre Vasile Burz si spre Deal Ilina si Surcel lungime 1 km latime 6 m drum de pamant</p> <p>e) porneste din DC Stanesti Vanvuci – Pupu – Floranea lungime 0,6 km latime 6 m drum de pamant</p> <p>f) porneste din DC Stanesti spre Marian Ana – Dida lungime 0,2 km latime 6 m drum de pamant</p> <p>g) porneste de la Marian Ana – Matei Cornel – Dealu Ilinii, 0,5 Km, lățime 6 m drum de pământ.</p>			
19.	Pod	Sat Poiana Vadului lungime 11m latime 4,5m construit din beton armat peste Valea Magurii spre Satul Costesti	11 m		
20.	Pod	Sat Costesti lungime 10 m latime 4 m construit din beton armat peste Valea Magurii spre Satul Costesti in locul numit La Dagarta	10 m		
21.	Pod	Sat Costesti lungime 10 m latime 4 m construit din beton armat peste Valea Magurii spre Satul Costesti in locul numit La Mironas	10 m		

Intocmit
Viceprimar Haralambie Vasile

S.C. PROIECT ALBA S.A.			
INTRARE	5/10		
ESIRE			
Anul	Luna	Zi	
2008	12	28	

ROMANIA
JUDETUL ALBA
PRIMĂRIA COMUNEI PONOR
NR 969/17.11.2008

CATRE,

PROIECT ALBA S.A.

CITĂ
- Faza p - P.T.Y.
- S-lui Joz Laprea c.
in copie pt. prelucrare
JL

Urmare a adresei d-voastra nr. 2902/13.11.2008 in care ne solicitati furnizarea unor date privind inventarul drumurilor aflate in administrarea noastra va comunicam urmatoarele:

- Drumuri comunale aflate in administrare - 4;
 - Denumirea drumului cu origine si destinatie si lungimea totala a drumului:
 - 1) D.C. 106: Geogel (D.J. 1071) - Ponor - D.J. 750, cu o lungime de 11 km, din care 5 km-pietruit si 6 km-de pamant;
 - 2) D.C. 105: Ponor - Vale in Jos, cu o lungime de 8 km, din care 5 km-pietruit;
 - 3) Drum comunal D.C. 62: D.J. 1071 - Dupa Deal - Cheia cu o lungime de 6 km, din care 4 km-pietruit;
 - 4) Drum comunal Valea Geogelului cu o lungime de 4 km, din care 3 km- pietruit.
 - Poduri cu deschidere mai mare de 10 m - nu avem
- Mentionam ca ne este necesar construirea unui pod cu deschidere mai mare de 10 m pe D.C. 106 peste Valea Ponorului.
Va multumim pentru colaborare.

Ponor, 17 Noiembrie 2008

PRIMAR,
STAN VASILE

Stan Vasile



SECRETAR,
ENE ROXANA

Roxana Ene

ROMANIA
JUDEȚUL ALBA
COMUNA POȘAGA
PRIMĂRIA
NR. 2737/ 17.11.2008

Către,
SC PROIECT ALBA SA

S.C. PROIECT ALBA S.A.	
INTRARE	31/11
NR.	
IESIRE	
Anul	Luna

0712
Harta nr. 11177
pe proiectul
copie Harta Jug.
Lupșa C. 11

Urmare adresei dumneavoastră , referitoare la lucrarea „ ACTUALIZARE PLAN DE AMENAJARE A TERITORIULUI JUDEȚEAN ALBA – PROIECT 4848”, vă transmitem mai jos datele solicitate:

- Numărul drumurilor comunale aflate în administrarea Consiliului local al comunei Poșaga – 1;
- Denumirea drumului cu origine și destinație – DC 204; legătură între DN 75 și centrul de comună (satul Poșaga de Jos);
- Lungimea totală a drumului – 3 km nemodernizați (piatră și pământ);
- Poduri cu deschiderea mai mare de 10 m – pod betonat peste râul Poșaga, cu lungimea de 18 m, pe DC 204;

Primar,
Jr. Ioan Botaș

Responsabil Urbanism,
Nicolae Cucea

SC PROIECT ALBA SA			
Nr. INTRARE	341		
Nr. IESIRE			
Anul 2008	Luna 12	Zi	09

P.77
Avies pt. P.77
Jos proiectul
Dg. Lupău

ROMANIA
 JUDEȚUL ALBA
 PRIMĂRIA RADEȘTI
 NR.3608 DIN 08.12.2008

CĂTRE
 SC PROIECT ALBA SA

La adresa dumneavoastră nr. 2902/13.11.2008 va comunicăm următoarele:

La nivelul comunei avem în administrare un număr de 30 drumuri comunale astfel:

- In localitatea Radesti
- 12 drumuri comunale intravilan din piatra si pamant ,cu o lungime totala de 3765 m ;
- Un drum comunal ce face legatura intre DJ142L - DN 1, tot din piatra si pamant in lungime de 2300 m si pe care trebuie construit un pod de refugiu in cazari de inundatii cu o lungime mai mare de 10 m .
- In localitatea Leorint;
- 7 drumuri comunale intravilan din piatra si pamant , cu o lungime totala de 4630 m;
- In localitatea Mesereac ;
- 6 drumuri comunale intravilan din piatra si pamant, cu o lungime totala de 2900 m ,
- Un drum comunal ce face legatura intre localitatile Mesereac si Soimus ,drum de pamant in lungime de 7000 m ;
- In localitatea Soimus :
- 3 drumuri comunale intravilan , din piatra si pamant, in lungime totala de 2050 m .

Toate drumurile comunale sunt nemodernizate si necesita intretinere permanenta.

PRIMAR
 DR. LAZAR AUREL

SECRETAR
 CRISAN IULIA

I. Crisan

ROMANIA
JUDEȚUL ALBA
PRIMĂRIA COMUNEI RIMET
Nr. 492 din 14.02.2009

PROIECT ALBA S.A.
Nr. INTRARE 101
ESRIE
Anul 2008 Luna 02 Zi 17

CITR
- Jucan proiect 10/10
- Sprijin
- Jucan proiect
CITR

SITUATIE

Privind drumurile comunale si a podurilor aflate in administratia comunei Rimet.

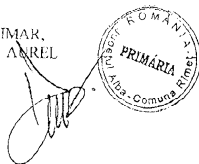
DRUMURI COMUNALE

Nr. Crt.	Denumirea drumului cu origine si destinatie	Lungimea totala a drumului km	Lungimea modernizata km	Lungime nemoderizata KM
1	DC 104 - BRĂDEȘTI - VALEA POJENI	7	-	7
2	DC - BRĂDEȘTI - FLOREȘTI - SECŪ	8	-	8
3	DC 128 VALEA UZEI - VALEA MANASTIRI	6	-	6
4	DC VALEA MANASTIRI - CHEFIA	5	-	5
5	DC BRĂDEȘTI - DEALUL GEOAGIULUI	12	-	12
6	DC COTORĂȘTI - OLTENI	7	-	7
7	DC RIMET SĂT - VLĂDEȘTI	4	-	4
8	DC 103 - VALEA INZELULUI - POIANA AIUDULUI (hotar Livezile)	10	-	10
9	DC COTORĂȘTI - VALEA FAGETULUI	4	-	4
10	DC VALEA UZEI - OLTENI	8	-	8
11	DC 18 RIMET SĂT - VALEA MANASTIRI	8	-	8

PODURI

Nr. crt.	Poduri existente	Poduri necesare	Drumul pe care se afla podul	Riul peste care se afla podul	Deficiente majore
1	1		DC 18 RIMET SĂT - VALEA MANASTIRI	VALEA GEOAGIULUI	Necesita reparati capitale
2	2		DC 128 VALEA UZEI - VALEA MANASTIRI	VALEA GEOAGIULUI	Necesita reparati
3	0	1	DC BRĂDEȘTI - DEALUL GEOAGIULUI	VALEA RIULUI	
4	0	2	DC 103 VALEA INZELULUI - POIANA AIUDULUI (HOTAR LIVEZILE)	VALEA INZELULUI	

PRIMAR,
DAN ANREL



VICEPRIMAR,
RAICA VASILE

(Signature)

S.C. PROIECT ALBA S.A.	
Nr. INTRARE	3120
ESIRE	
Anul 2008	Luna 12 Zi 08

ROMÂNIA
JUDEȚUL ALBA
PRIMĂRIA COMUNEI
ROȘIA DE SECĂȘ
NR. 1468 DIN 18.11.2008

C.T.A.
- Valea pu. M. T. J.
- In copie spre proiect
D-lei Ing. C. DEAC

Către,
PROIECT ALBA S.A.

[Signature]

Urmare adresei dumneavoastră nr. 2902 din 13.11.2008, vă transmitem următoarele date cu privire la numărul drumurilor comunale aflate în administrare

- Numărul drumurilor comunale aflate în administrare - 2 (două) drumuri
- Denumirea drumului cu origine și destinație - DC - Tău - Roșia de Secaș
- DC Roșia - Broșteni
- Lungimea totală a drumului (...km), din care:
 -km modernizați (asfalt sau beton rutier)
 - 11 km nemodernizați (piatra și pământ) - Tău - Roșia - 4 km
 - Roșia - Broșteni - 11 km
- Poduri cu deschidere mai mare de 10 m (pe care drum și peste ce râu este amplasat și ce deficiențe majore are)

1. Podul din loc. Tău peste Secaș
 2. Podul din loc. Roșia de Secaș peste râul Secaș
 3. Podul din loc. Ungurei peste Valea Ungureiului
- *Toate sunt poduri noi și nu prezintă nicio deficiență majoră.

Este necesară construirea unui pod peste râul Secaș în localitatea Tău către strada Nouă.

Primar,
Dăniian Ilie
[Signature]



Întocmit,
Ag. dezvolt. locală
Drăghiuță L. Maria

[Signature]

S.C. PROIECT ALBA S.A.	
INTRARE	2/16
IESIRE	
Anul 2008	Luna 12 Zi 08

ROMANIA
JUDETUL ALBA
PRIMARIA COMUNEI ROSIA MONTANA
NR. 8946 din 21 noiembrie 2008

CITA
- Solari privind PIT-5-2008
- Spate Schiuta - in conic -
Stiu! De la Curtea o.

[Signature]

Catre,
S.C. PROIECT ALBA S.A
Loc. Alba Iulia, Bd. 1 Decembrie 1918, nr. 68
Jud. Alba

Urmare a adresei d-voastra nr. 2902/13. 11. 2008, inregistrata la Primaria comunei Rosia Montana, judetul Alba sub nr. 8946/14. 11. 2008, prin care solicitati date cu privire la:

- numarul drumurilor comunale aflate in administrare;
- denumirea drumului cu origine si destinatie;
- lungimea totala a drumului (...Km), din care:
 -km modernizati (asfalt sau beton rutier);
 -km nemodernizati (piatra si pamant);
- poduri cu deschiderea mai mare de 10 m (pe care drum si peste ce rau este amplasat si ce deficiente majore are);
- necesitatea construirii de poduri cu deschiderea mai mare de 10 m (pe care drum si peste ce rau) va comunicam mai jos datele solicitate, dupa cum urmeaza:

Drumuri comunale:

- DC 146 Rosia Montana – Tarina, categoria H, L= 5,00 km
- DC 147 Balmostesti – Garda Barbulesti, categoria H, L=4,00 km
- DC 148 Carpinis – Vartop – DC 147, categoria H, L= 9,00 km
- DC 127 Corna – Bunta – Floresti, categoria H, L= 3,00 km
- DC 117 Bucium Muntari – Rosia Montana, categoria H, L= 7,00 km

Lungimea totala a drumurilor in localitatile componente comunei se prezinta astfel:

- lungimea totala a drumurilor in localitatea Rosia Montana este de 10.970 m, din care drumuri modernizate 3.290 m(30%), iar drumuri nemodernizate 7.680 m(70%)In categoria drmurilor modernizate sunt incluse drumurile care se suprapun cu drumul national DN74A care are sistemul rutier modernizat, cu imbracaminte din beton asfaltic. Drumurile nemodernizate, care reprezinta 70% din reteaaua drumurilor au sistemul rutier alcatuit dintr-o usoara pietruire sau din pamant.
- lungimea totala a drumurilor in localitatea Carpinis este de 2.050 m, din care drumuri modernizate 680 m (33%), iar drumuri nemodernizate 1.370 m(67%). In categoria drmurilor modernizate sunt incluse drumurile care se suprapun cu drumul national DN74A care are sistemul rutier modernizat, cu imbracaminte din beton asfaltic. Drumurile nemodernizate, care reprezinta 67% din reteaaua drumurilor au sistemul rutier alcatuit dintr-o usoara pietruire sau din pamant.
- lungimea totala a drumurilor in localitatea Gura Rosieii este de 3.150 m, din care drumuri modernizate 900 m (29%), iar drumuri nemodernizate 2.250 m(71%). In categoria drmurilor modernizate sunt incluse drumurile care se suprapun cu drumul national DN74A care are sistemul rutier modernizat, cu imbracaminte din beton asfaltic. Drumurile nemodernizate, care reprezinta 71% din reteaaua drumurilor au sistemul rutier alcatuit dintr-o usoara pietruire sau din pamant.
- lungimea totala a drumurilor in localitatea Iacobesti este de 530 m, din care drumuri modernizate

430 m (81%), iar drumuri nemodernizate 100 m(19%). In categoria drmurilor modernizate sunt incluse drumurile care se suprapun cu drumul judetean DJ 742 care are sistemul rutier modernizat, cu imbracaminte din beton asfaltic. Drumurile nemodernizate, care reprezinta 19% din retea drumurilor au sistemul rutier alcatuit dintr-o usoara pietruire sau din pamant.

- lungimea totala a drumurilor in localitatea Ignatesti este de 725 m, din care drumuri modernizate 220 m (30%), iar drumuri nemodernizate 505 m(70%). In categoria drmurilor modernizate sunt incluse drumurile care se suprapun cu drumul judetean DJ 742 care are sistemul rutier modernizat, cu imbracaminte din beton asfaltic. Drumurile nemodernizate, care reprezinta 70% din retea drumurilor au sistemul rutier alcatuit dintr-o usoara pietruire sau din pamant.

- lungimea totala a drumurilor in localitatea Ignatesti este de 725 m, din care drumuri modernizate 220 m (30%), iar drumuri nemodernizate 505 m (70%). In categoria drmurilor modernizate sunt incluse drumurile care se suprapun cu drumul judetean DJ 742 care are sistemul rutier modernizat, cu imbracaminte din beton asfaltic. Drumurile nemodernizate, care reprezinta 70% din retea drumurilor au sistemul rutier alcatuit dintr-o usoara pietruire sau din pamant.

- lungimea totala a drumurilor in localitatea Balmoesti este de 1.940 m drumuri nemodernizate care au sistemul rutier alcatuit dintr-o usoara pietruire sau din pamant.

- lungimea totala a drumurilor in localitatea Blidesti este de 1.300 m drumuri nemodernizate care au sistemul rutier alcatuit dintr-o usoara pietruire sau din pamant.

- lungimea totala a drumurilor in localitatea Soal este de 830 m, din care 280 m drumuri modernizate si 550 m nemodernizate care au sistemul rutier alcatuit dintr-o usoara pietruire sau din pamant.

- lungimea totala a drumurilor in localitatea Curaturi este de 1.750 m drumuri nemodernizate.

- lungimea totala a drumurilor in localitatea Daroia este de 1.650 m drumuri nemodernizate care au sistemul rutier alcatuit dintr-o usoara pietruire sau din pamant.

- lungimea totala a drumurilor in localitatea Coasta Hentii este de 1.270 m, drumuri nemodernizate care au sistemul rutier alcatuit dintr-o usoara pietruire sau din pamant.

- localitatea Virtop este situata la 12 km de resedinta de comuna Rosia Montana, legatura rutiera facandu-se prin drmul comunal DC 148 pina in localitatea Carpinis. Lungimea totala a drumurilor in localitatea Virtop este de 2100 m, drumuri nemodernizate care au sistemul rutier alcatuit dintr-o usoara pietruire sau din pamant.

- localitatea Garda Barbulesti este situata la 6 km de resedinta de comuna Rosia Montana, legatura rutiera facandu-se prin drmul comunal DC 148 pina in localitatea Carpinis. Lungimea totala a drumurilor in localitatea Garda Barbulesti este de 1000 m, drumuri nemodernizate care au sistemul rutier alcatuit dintr-o usoara pietruire sau din pamant.

- lungimea totala a drumurilor in localitatea Tarina este de 1.750 m, drumuri nemodernizate care au sistemul rutier alcatuit dintr-o usoara pietruire sau din pamant

- localitatea Corna este situata la 8 km de resedinta de comuna Rosia Montana, legatura rutiera facandu-se prin drumul judean DJ 742 pana la Abrud, apoi prin drumul national DN74. Lungimea totala a drumurilor in localitatea Corna este de 2.300 m, din care modernizate 900 m (39%), iar drumuri nemodernizate 1.400 m (61%) in categoria drumurilor modernizate sunt incluse strazile care se suprapun cu drumul judetean DJ 742 care are sistemul rutier modernizat, cu imbracaminte din beton asfaltic, drumurile nemodernizate reprezinta 61% si au sistemul rutier alcatuit dintr-o usoara pietruire sau din pamant.

- localitatea Bunta este situata la 8 km de resedinta de comuna Rosia Montana, legatura rutiera facandu-se prin drmul comunal DC 127, prin drumul judean DJ 742 pana la Gura Cornii, apoi prin drumul national DN74. Lungimea totala a drumurilor in localitatea Bunta este de 1.200 m, drumuri nemodernizate care au sistemul rutier alcatuit dintr-o usoara pietruire sau din pamant.

In ce priveste date referitoare la poduri cu deschiderea mai mare de 10 m precizam faptul ca pe teritoriul comunei nu avem astfel de poduri si nu exista necesitatea construirii de poduri cu deschiderea mai mare de 10 m.

PRIMAR,
Furdui Eugen



REFERENT,
Jurca Violeta Tatiana



FROM : PRIMARIA SĂLCIUA

FAX NO. : 0258778620

Dec. 16 2008 12:20PM P1

ROMÂNIA
JUDEȚUL ALBA
COMUNA SĂLCIUA
PRIMĂRIA

S.C. PROIECT ALBA S.A.	
Nr. INTRARE	3291
IESIRE	
Anul 2008	Luna 12 Zi 15

NR. 1992/10.12.2008

CĂTRE,

PROIECT ALBA SA

Referitor la adresa d-voastră nr. 2902/13.11.2008 vă comunicăm următoarele :

- Nr. Drumurilor comunale aflate în administrație 2
 - Drum de pământ care face legătura între DN 75 și satul Sub Piatră are lungimea de 5000 m , lățime 3,5 m (modernizat 2 km - asfalt)
 - Drum comunal D104 – Drum de pământ cu lungimea de 7 km , lățime 4 m . Pleacă din DC 130 și urcă în satul Dumești – Docoșești (modernizat 5 km – asfalt)
- Poduri cu deschidere mai mare de 10 m
 - Pod Sălciua de Jos peste Râul Arieș – stare degradată
 - Pod Sălciua de Sus peste râul Arieș – stare degradată

PRIMAR ,
LOMBREA VASILE



REFERENT SPECIALITATE ,
BUNEA ANGELA AURICA



ROMÂNIA
JUDEȚUL ALBA
PRIMĂRIA SĂLIȘTEA

Cod 517655, Comuna SĂLIȘTEA, localitatea SĂLIȘTEA, str. Joseni, nr. 447, tel. 0258-762101, fax 0258-762007
E mail: primaria_salistea@yahoo.com

Nr. 4218 / 18.11.2008

S.C. PROIECT ALBA S.A.	
Nr. INTRARE	2925
IESIRE	
Anul 2008	Luna 11 Zi 18

Catre,
PROIECT ALBA S.A

CTA
- Nedat proiect pmt 7.10.08
- Spre birou SMI Jdg.
Lupeta C.
Ma

Urmare adresei d-vs. cu nr. de mai sus , prin care se solicita date referitoare la drumuri , va comunicam urmatoarele :

1. Nr. drumurilor comunale aflate in administrare - 9 drumuri
2. Denumirea drumului cu originea si destinatia : **satul Salistea : strada Mare si strada Mica , satul Tartaria strazile : Vale , Gruieti , Capu Satului , Rosia , Florilor , Saliste , Biserici**
3. Lungimea totala - 6 Km. nemodernizati (piatra si pamint)

PRIMAR
AUREL EMIL STANILA



SECRETAR
ADRIANA MANIU

D.A / D.A



ROMÂNIA
JUDEȚUL ALBA
COMUNA SĂSCIORI
PRIMĂRIA

SĂSCIORI
STR. PRINCIPALĂ
NR. 363
TEL./FAX:
0258741110

Nr. 6075 din 19.11.2008.

Către,

S.C. PROIECT ALBA S.A.	
Nr. INTRARE	3/21
IESIRE	
Anul	Luna Zi
2008	12 28

CITA
Desen nr. 12/11
proiect
in cadrul Str.
Jug. LUPCA

S.C. PROIECT ALBA S.A.
Alba Iulia

Referitor la adresa dvs. nr. 2902 din 13.11.2008 privind drumurile comunale și podurile cu deschidere mai mare de 10 m vă comunicăm mai jos informațiile solicitate :

1. Comuna Săsciori are în administrare un singur drum comunal DC 51 C Săsciori – Loman – Pleși – Cărări aflat în domeniul public al comunei Săsciori cuprins în anexa nr. 63 , poz. 104 cu următoarele caracteristici tehnice : - lungime totală : 29,6 km., din care 29,6 nemodernizați (piatra și pământ) ;
- punct de plecare din Săsciori din drumul național DN 67 C si km 0 ;
- punct de destinație Cărări km 29,6 ;

2. Poduri cu deschidere mai mare de 10 m, existente :

a. 3 (trei) poduri pe drumul național DN 67 C , peste râul Sebeș din care 2 (două) sunt în Căpîlna și unul în Laz;
b. un pod pe drumul național DN 67 C , peste Valea Beiului în Sebeșel;
c. 7 (șapte) poduri peste râul Sebeș cu următoarele locații : 3 (trei) în Căpîlna unul la fabrica de mobilă, unul la Lunca Ghișii și unul în dreptul Văii Brădățel la comunitatea de romi; unul în Laz în dreptul Văii Remetea; 3 (trei) în Săsciori unul ca acces în Colonie, unul în centru și unul în locul numit „ Răsturnata „. Podurile de la Lunca Ghișii, din dreptul Văii Brădățel, de acces în Colonie și cel de la „ Răsturnata „, prezintă deficiențe majore, improvizații și necesită consolidări și refaceri.

3. Poduri cu deschidere mai mare de 10 m, necesare :

a. un pod peste râul Sebeș în Sebeșel în dreptul străzii Morii care să facă legătura între satul Sebeșel și plantațiile pomicole din locul numit „ Ciungi „, asigurând accesul în acest loc tot timpul anului.

Pentru alte informații persoana de contact ing. Ioan Barbu, tel 0258 741755.

PRIMAR,
NICOLAE FLORIN MORAR

florin



INSP.URBANISM,
ing. Ioan Barbu

Ioan Barbu

S.C. PROIECT ALBA S.A.			
Nr. INTRARE	601		
IESIRE			
Anul 2009	Luna 05	Zi 11	

C.T.A.
 - baza proiectului
 P.A.T.J. ALBA
 - spre structura
 D-lui Dăscălescu
 J. J.

ROMANIA
 PRIMARIA SCARISOARA
 JUD. ALBA
 NR. 484 / 11.03.2009


CATRE,
 PROIECT ALBA S.A.

Referitor la adresa d-voastra nr.586/10.03.2009 va tasmitem urmatoarele:


- Numarul drumurilor comunale aflate in administrare: = 4
- Denumirea drumului cu origine si destinatie :
- DC - 133 Scarisoara - Lazesti :
- 134 - Dealu Ordincusei - Sfoartea :
- 135 - Scarisoara - Negesti :
- 136 - Stiuleti - Runc- Scarisoara:
- Lungimea totala a drumului : (46 km) :
- 6 km modernzati (asfalt)
- 13 km nemodernizati(piatra)
- 27 km nemodernzati (pamant)

-Poduri cu deschiderea mai mare de 10 m (pe care drum si peste ce rau este amplasat si ce deficinte majore are) = Nu exista
 -Pentru elaborarea propunerilor privind dezvoltarea cailor de comunicatie la nivelul fiecarei unitati administrative - tretoriale , va rugam sa precizati necesitatea construirii de poduri cu deschiderea mai mare de 10 m (pe drum si peste ce rau) = Nu exista propuneri

PRIMAR,
 COSTEA CRISTIAN




SECRETAR,
 SOFIA TARTARIAN



ROMÂNIA
JUDEȚUL ALBA
COMUNA ȘIBOT
PRIMĂRIA
NR.4274/17.11.2008

S.C. PROIECT ALBA S.A.	
Nr. INTRARE	365
IESIRE	
Anul Luna Zi	2008 12 29

CFR
- Sodan pu PATS
- Spu Sibot în
Către Șibot
Luna c.

CĂTRE,
S.C PROIECT ALBA

Referitor la adresa dumneavoastră nr. 2902/13.11.2008, înregistrată la Primăria comunei Șibot cu nr. 4274/17.11.2008, vă furnizează următoarele date în vederea elaborării lucrării „ACTUALIZARE PLAN DE AMENAJARE A TERITORIULUI JUDEȚEAN ALBA” – PROIECT NR. 4848;

- Număr drumuri comunale aflate în administrare - 117
- Drumuri vicinale - 115
- Drumuri județene - 2
- Lungime totală drumuri vicinale - 86.479 m
- Drumuri județene:
 - DJ 704 – modernizat - 1100 m
 - DJ 107A- nemodernizat - 6500 m
- Drumuri asfaltate intravilan Șibot - 4735 m
- Drum asfaltat intravilan Balomiru de Cîmp - 1500 m
- Poduri cu deschidere mai marea de 10 m
 - peste Valea Ciorii (pod CFR) stare bună
 - peste Râul Cugir (pod CFR) stare bună
 - peste Râul Cugir (E 68) stare degradabilă
- Propunere privind amenajarea unui pod peste râul Mureș care să facă legătura între DN7, localitatea Șibot ca centru de comună și localitățile Băcăinți și Sărăcsău sate aparținătoare, precum și comuna Ceru Băcăinți cu satele aparținătoare .
- Propunere privind amenajarea unui pod peste râul Cugir cu o deschidere mai mare de 10 m care să facă legătura între localitățile Șibot ca centru de comună și Balomiru de Cîmp sat aparținător.

ÎNTOCMIT,
ADMINISTRATOR PUBLIC
MUNICIPALITATEA CONSTANTIN BÂRSAN



[Handwritten signature]

ROMANIA
JUDETUL ALBA
COMUNA SINCEL
PRIMARIA
NR. 2761 / 02-12-2008

S.C. PROIECT ALBA S.A.	
Nr. INTRARE	2761
ISSIRE	
Anul	Luna
2008	12

*CTA - Sincel 707-5
- 3 copii D-pei sig. unice
JLC*

C A T R E
PROIECT ALBA S.A.
B-dul 1 Decembrie 1918 nr.68
Alba Iulia

Raspuns la adresa d-voastra nr.2902/13.11.2008.referitoare la lucrarile premnergatoare actualizarii Planului de Amenajare a Teritoriului judeteului Alba,va comunicam urmatoarele:

- numar de drumuri comunale** aflate in administrarea comunei Sincel-2(**doua**)
- denumirea drumului cu origine si detinatie:**
 - DC 22-Sincel-Iclod** incepe din DJ-107 pina la Iclod si se suprapune cu str.T.Vladimirescu din localitatea Sincel pe o lungime de aprox.600 ml
 - DC 23-DJ 107-Panade**
- lungimea totala a drumului:**
 - DC 22 Sincel-Iclod= **1,5 km** din care 1,5 km modernizati (asfaltat)
 - DC 23 DJ107-Panade=**1,5 km** din care 1,5 km modernizati(asfaltat)
- Poduri cu deschidere mai mare de 10 ml-** exista **2 poduri** peste riul T-va Mica amplasate pe DC 22 si pe DC 23.Podul de peste riul T-va Mica de pe DC 23-Panade are nevoie de lucrari de consolidare a pilonilor.
- Pentru elaborarea propunerilor privind dezvoltarea cailor de comunicatii la nivelul comunei Sincel-nu este necesara construirea altor poduri.

PRIMAR
Fratila Ilie



ROMÂNIA
JUDEȚUL ALBA
PRIMĂRIA COMUNEI SÎNTIMBRU

Cod 517675, SÎNTIMBRU, strada Blajului, nr. 187, județul ALBA
Tel. 0258/842101, fax. 0258/842133, e-mail popasintimbru@yahoo.com

Nr. 5722/10.12.2008

S.C. PROIECT ALBA S.A.	
Nr. INTRARE	3186
IESIRE	
Anul	2008
Luna	10 Zi 10

C77
- Servar pr. nr. 4868
PARTI ALBA
- Serv. stud. ter. stud.
Serv. LUPETA E.

Către,
S.C. PROIECT ALBA S.A.

Ca răspuns la adresa dvs. nr. 2902/08.12.2008 prin care ne solicitați, în calitate de proiectant general, în vederea elaborării lucrării „ACTUALIZARE PLAN DE AMENAJARE A TERITORIULUI JUDEȚEAN ALBA”, date cu privire la nr. drumurilor comunale aflate în administrare, denumire, etc, alăturat vă comunicăm următoarele:

- Numărul drumurilor comunale aflate în administrare: 1;
- Denumirea drumului cu origine și destinație: DC 40 HĂPRIA-DUMITRA;
- Lungimea totală a drumului (....km), din care: 2,950 km
 - km modernizați (asfalt sau beton rutier);
 - 2,950 km nemodernizați (piatră și pământ);
- Poduri cu deschiderea mai mare de 10 m (pe care drum și peste ce râu este amplasat și ce deficiențe majore are) – nu avem;

VICEPRIMAR,
GOȚA FLORIN DANIEL

REFERENT DE SPECIALITATE,
JR. DELIA GIANĂ



D. Goța

Delia Giană



ROMANIA
JUDEȚUL ALBA
COMUNA SOHODOL
SAT SOHODOL NR 1 COD 517700
TEL/fax . 0258/787263
e-mail: primaria_sohodol@yahoo.com
PRIMARIA

S.C. PROIECT ALBA S.A	
Nr. INTRARE	276
RESIRE	
ANUL	2007
LUNA	12
ZIUA	20

Cița
- Serviciu proiect 12/12/07
- Incepere studiilor
Lucrea C.

NR 3418 DIN 14.11.2008

CĂTRE PROIECT ALBA S.A

Referitor la adresa dvs. nr. 2902/13.11.2008 cu privire la elaborarea lucrării
“ACTUALIZARE PLAN DE AMENAJARE A TERITORIULUI JUDEȚEAN ALBA” -
PROIECT NR. 4848, va comunicăm situația existentă în Comuna Sohodol:

A. Drumurile în administrarea Primăriei Sohodol:


1. DC 167 – Gura Sohodol – Năpăiești – Bobărești - Blăjeni;
Drum din pământ cu lungime de aprox. 15 km;
2. DC 121 – Calea – Brădeana;
Drum pietruit cu lungime aprox 3 km;
3. DC 167A – Sohodol Centru – Năpăiești;
Drum de pământ cu lungime aprox 3 km;
4. DC 121A – Brădeana – Valea Verde – Luminești;
Drum de pământ cu lungime prox. 6 km;
5. DC 167 B – Bobărești – Peleş;
Drum de pământ cu lungime aprox. 2 km;
6. DC 167 C – Luminești – Vidra;
Drum de pământ cu lungime aprox. 7 km;
7. DC 121 B – Valea Verde – Medrești – Robești – Furduiești – Deoncești – Abrud;
Drum de pământ cu lungime aprox. 15 km;
8. Drum vicinal: Călea – Fileap – Munești – Abrud;
Drum pietruit cu lungime aprox 7 km;
9. Drum vicinal: Fileap – DC 140 – Furduiești – Poiană;
Drum de pamant cu lungime aprox 4 km;
10. Drum vicinal: Fileap – Lehești – Poiana;
Drum de pământ cu lungime aprox 5 km;
11. Drum vicinal: Lehești – Simoncești – Poiană;
Drum de pamant cu lungime aprox 4 km;
12. Drum vicinal: Sohodol – Nicorești – Hența – Roșia Monatană;
Drum de pământ cu lungime aprox 10 km;
13. Drum vicinal: Deoncești – Băzești – Nelegești – Nicorești – Morărești – Vlădășești -
Câmpeni;
Drum de pământ cu lungime aprox. 14 km;
14. Drum vicinal: Sohodol – Morărești – Vlădășești – Poduri – Gară;
Drum de pământ cu lungime aprox. 10 km;
15. Drum vicinal: Vlădășești – Morărești – Manunțelu;

Drum de pământ cu lungime aprox 6 km;
16. Drum vicinal: Vlădoșești – Citera;
Drum de pământ cu lungime aprox. 3 km;


B. Poduri cu deschidere mai mare de 10 m în satul Sohodol peste valea Sohodol care face legatura dintre DJ 750A și drumurile vicinale : Sohodol – Nicorești – Henta și Sohodol – Morărești – Vlădoșești – poduri. Acest pod este subdimensionat.

C. Necesarul construirii de poduri în cadrul comunei Sohodol cu deschidere mai mare de 10 m este în satul Gura Sohodol, peste Valea Sohodol.

Primar,
ANDREICA LUCIANA



Intocmit,
MORARIU IOAN SORIN



ROMANIA
JUDETUL ALBA
COMUNA SONA
PRIMARIA
NR 562/2009

S.C. PROIECT ALBA S.A.	
INTRAIRE	6/2
IESIRE	
Anul	Luna
2009	03 21

CIT
Adresa nr. 4848/2009
- spre stăruie
Ing. Lupesca

CATRE,
S.C. PROIECT ALBA S.A.

[Signature]

Urmare a adresei dvs.nr 586/2009, va comunicam datele solicitate cu privire la drumurile comunale:

- nr drumuri comunale aflate in administrare 3
- DC 24 Biia-Alecus - lungimea totala a drumului 8 km din care:
 - 2 km modernizati-asfalt
 - 6 km nemodernizati
- DC 26 Sona-Valea Lunga -lungimea totala a drumului 7 km din care:
 - 1 km modernizati-asfalt
 - 6 km nemodernizati
- DC 28 Sinmiclaus-Capilna de Jos- lungimea totala a drumului 5 km din care:
 - 2 km modernizati-asfalt
 - 3km nemodernizati

Poduri cu deschiderea de 10 m : peste riul Tirnava Mica in satele Sinmiclaus, Biia si Lunca Tirnavei, fara deficiente majore.

PRIMAR
HORSIA IAN
JUD
ALBA

SECRETAR
BUDA OLIMPIA

[Signature]

S.C. PROIECT ALBA S.A.	
NUMER	INTRARE
ANUL	RESURE
10	LUNA 2 2008

Romania
Judetul Alba
Comuna Spring
Primaria
Nr. 253 din 17.11.2008

072
- Poduri proiectate
- în curs - în ai
lupen C.

CATRE,

PROIECT ALBA S.A.
ALBA IULIA Bd. 1 Decembrie 1918 Nr. 68

Referitor la adresa nr. 2902/13 11 2008 va trimitem in anexa datele solicitate.
Referitor la poduri cu deschidere mai mare de 10 m mentionam ca exista doua poduri
unul rutier peste raul Secas si unul de cale ferata peste acelasi rau cu o stare tehnica in
general buna.

PRIMAR

Rusu Daniel Gheorghe



RESPONSABIL CU
PROBLEME IN PROBLEME
DE URBANISM

Babes Aurel





MONITORUL OFICIAL

AL

ROMÂNIEI

Anul XIV — Nr. 701 bis **PARTEA I** LEGI, DECRETE, HOTĂRĂRI ȘI ALTE ACTE Miercuri, 25 septembrie 2002

ANEXA Nr. 71 — Inventarul bunurilor care aparțin domeniului public al comunei Șpring

INVENTARUL

bunurilor care aparțin domeniului public al comunei Șpring

Sectrunea I Bunuri imobile						
Nr. crt.	Codul de clasificare	Denumirea bunului	Elemente de identificare	Anul dobândirii sau, după caz, al dării în folosință	Valoarea de inventar	Situația juridică actuală
0	1	2	3	4	5	6
1	1.6.4.	Sediul Consiliului local și Primăriei comunei Șpring	Șpring, str. Doștatului nr. 94, construcție din cărămidă acoperită cu țiglă, un nivel. Vecini: nr. casă 95 și str. Bozului, suprafață construită 160 mp.	1937	104480	C.F. 2085 nr. top. 44 și 45
2	1.6.4.	Remiză P.S.I. Șpring	Șpring, str. Doștatului nr. 94, construcție din cărămidă acoperită cu țiglă, în curtea Primăriei Șpring, în suprafață de 30 mp construibilă.	1952	16000	C.F. 2085 nr. top. 47
3	1.6.4.	Magazie, WC, teren	Șpring, str. Doștatului nr. 94, construcție din cărămidă acoperită cu țiglă, în curtea Primăriei Șpring, suprafață construită 43 mp. Teren total 864 mp, din care suprafață ocupată cu construcții 233 mp, iar restul curte în suprafață de 631 mp aparținând Primăriei comunei Șpring	1943	30695	C.F. 2085 nr. top. 47 C.F. 2085 nr. top. 44, 45 și 47
4	1.6.2.	Clădirea Căminului Cultural al comunei Șpring	Șpring nr. 328, construcție din cărămidă acoperită cu țiglă. Vecini: nr. casă 327 și Oficiul P.T.T.R. Șpring. Teren total 2324 mp, din care construcții 325 mp iar restul de 1999 mp curte.	1972	615100	C.F. 79 nr. top. 254 și 255

F69

0	1	2	3	4	5	6
5	1.6.2.	Clădirea Dispensarului uman Şpring	Şpring nr.335, construcție din cărămidă acoperită cu țiglă, cu un etaj. Vecini: Școala Generala Şpring, DJ 106, drum vicinal Pepeniste. Teren total 2621 mp, din care construcții 210 mp iar restul curte în suprafață de 2411 mp.	1980	300000	C.F. 177 nr.top. 252
6	1.6.4.	Clădirea Dispensarului veterinar Şpring	Şpring nr. 338 str. Principală, construcție din cărămidă acoperită cu plăci de azbociment, două corpuri de clădire. Teren total 5380 mp, din care construcții 120 mp iar restul de 5260 mp curte.	1972	240000	C.F. 2085 nr.top. 1061
7	1.6.2.	Clădirea Școlii Generale Şpring	Şpring Str. Principală nr. 334. Vecini: Dispensarul Uman Şpring nr. 335, curtea blocului nr. 333. Teren total 1.63 ha, din care suprafața construită 680 mp iar restul de 1,57 ha curte.	1944	513327	C.F. 177 nr.top. 252 și 253 O.U. 30/2000
8	1.2.7.	Grajd comunal Şpring	Şpring nr.17 A, construcție din cărămidă acoperită cu țiglă. Vecini: casă cu nr.18. Teren total 1501 mp, din care construcții 197 mp iar restul de 1304 mp curte.	1942	162000	C.F. 2085 nr.top. 969/r12
9	1.3.17.2.	Podul Morii	Construcție din beton armat cu parapet peste Pârăul Şpring. Lățime 6m, lungime 4m.	1969	15000	
10	1.3.17.2.	Podul de la Miluca	Construcție din beton armat, lățime 6m, lungime 4m. Vecini: nr. casă 355 Construcție peste Valea Vingardului.	1972	100000	
11	1.3.17.2.	Podul de la Pogăcea	Construcție din tub de metal cu diametrul de 90 cm, lățime 7m, lungime 4m.	1970	10000	
12	1.3.17.2.	Podul din Ogradă	Construcție din tub de metal cu diametrul de 70 cm, lățime 4m, lungime 2m situat în fața Centrului de Sănătate Şpring.	1970	15000	
13	1.3.17.2.	Podul din Gorgane	Construcție din beton armat cu parapet situat în pașunea comunală Şpring, asigurând trecerea animalelor la apă. Lățime 6m, lungime 4m.	1970	15000	
14	1.3.17.2.	Podul de la Groza	Construcție din beton armat cu diametrul de 1,5 m, lățime 8m, lungime 4m.	1988	40000	
15	1.3.17.2.	Podul de la Iui Sasu	Construcție din beton armat, lățime 6m, lungime 4m.	1972	20500	
16	1.3.17.2.	Podul de la Vălase Ioan	Construcție din beton armat, lățime 6m, lungime 4m.	1970	20500	
17	1.3.17.2.	Podul de la Pașan Liviu	Construcție din beton armat, lățime 6m, lungime 4m.	1972	20500	
18	1.3.17.2.	Podul de la Izvor	Construcție din beton armat, lățime 6m, lungime 4m, construit peste Valea Vingardului.	1982	100000	
19	1.3.17.2.	Podul de la Taușan nr.94	Construit din tub din fier cu diametrul de 90 cm, lățime 6m.	1970	15000	

0	1	2	3	4	5	6
20	1.3.17.2.	Podul de la Hașul din Deal	Tub de beton cu diametrul de 70 cm, pe drumul către Deal, lățime 6m.	1975	20000	
21	1.3.17.2.	Cinci podețe pe strada Dostatului	Tuburi de beton cu diametrul de 60 cm, lățime 6 m.	1998	19249860	
22	1.3.17.2.	Podeț tubular la Izvor	Tub de beton cu diametru de 90 cm, lățime de 6 m	1987	30000	
23	1.3.17.2.	Podeț tubular la Miluca	Tub de beton cu diametru de 90 cm, lățime de 6 m	1987	30000	
24	1.8.1.	Fântână la centrul satului	Fântână construită din oale cu coș din fier.	1930	30000	
25	1.8.1.	Fântână din centrul satului lângă Bisenică	Fântână construită din oale cu coș din fier.	1930	30000	
26	1.8.1.	Fântână	Fântână construită din oale fără coș la Vălase Nicolae.	1921	10000	
27	1.8.1.	Fântână	Fântână construită din oale fără coș în curtea CAP Şpring.	1965	20000	
28	1.8.1.	Fântână	Fântână construită din oale fără coș la Paștu Liviu.	1920	15000	
29	1.8.1.	Fântână	Fântână construită din oale fără coș la Ciobu.	1930	15000	
30	1.8.1.	Fântână	Fântână construită din oale fără coș la Jenie.	1920	19000	
31	1.8.1.	Fântână	Fântână construită din oale fără coș la Milian.	1910	10000	
32	1.8.1.	Fântână	Fântână construită din oale fără coș la Moneasă.	1915	10000	
33	1.8.1.	Fântână	Fântână construită din oale fără coș la Hașu în Deal.	1920	10000	
34	1.8.1.	Fântână	Fântână construită din oale fără coș la Loaca.	1900	10000	
35	1.8.1.	Fântână	Fântână construită din oale fără coș la Brutărie.	1930	10000	
36	1.8.1.	Fântână	Fântână construită din oale fără coș la Gorgane.	1910	10000	
37	1.8.1.	Fântână	Fântână construită din oale fără coș la Videcut.	1900	20000	
38	1.8.1.	Fântână	Fântână construită din oale fără coș în pășune Cătuș Carpen.	1900	10000	
39	1.8.1.	Fântână	Fântână construită din oale fără coș în pășune la Carpen.	1960	10000	
40	1.8.1.	Fântână	Fântână construită din piatră fără coș din Valea Răcii.	1800	5000	
41	1.8.1.	Fântână	Fântână construită din oale fără coș După Vii.	1800	5000	
42	1.8.1.	Fântână	Fântână construită din oale cu coș din lemn la Dispensarul Veterinar.	1977	10000	
43	1.8.1.	Fântână	Fântână construită din oale cu coș la Dispensarul Uman.	1977	10000	
44	1.3.7.1.	Stradă	Calea Văsa, suprafața 591 mp, drum comunal din pământ.			Nr. top. 89
45	1.3.7.1.	Stradă	Pârăul Molzii, suprafața 1610 mp, drum comunal din pământ.			Nr. top. 39

6/7

0	1	2	3	4	5	6
46	1.3.7.1.	Stradă	Lab, suprafață 5694 mp, drum comunal din pământ și pietriș			Nr.top. 138
47	1.3.7.1.	Stradă	Școlii, suprafață 711 mp, drum comunal pietruit.			Nr.top. 266
48	1.3.7.1.	Stradă	Transformatorului, suprafață 351 mp, drum comunal din pământ			Nr.top. 274
49	1.3.7.1.	Stradă	Godârliu, suprafață 400 mp, drum comunal din pământ.			Nr.top. 299
50	1.3.7.1.	Stradă	Curmătură, suprafață 2285 mp, drum comunal din pământ.			Nr.top. 361
51	1.3.7.1.	Stradă	Padinii, suprafață 867 mp, drum comunal din pământ.			Nr.top. 409
52	1.3.7.1.	Stradă	Cimitirului, suprafață 1498 mp, drum comunal din pământ.			Nr.top. 432
53	1.3.7.1.	Stradă	Viiilor, suprafață 827 mp, drum comunal din pământ			Nr.top. 547
54	1.3.7.1.	Stradă	La Moneasa, suprafață 751 mp, drum comunal din pământ.			Nr.top. 569
55	1.3.7.1.	Stradă	Șipotului, suprafață 274 mp, drum comunal din pământ.			Nr.top. 691
56	1.3.7.1.	Stradă	La Valere, suprafață 977 mp, drum comunal din pământ.			Nr.top. 717
57	1.3.7.1.	Stradă	La Onița, suprafață 784 mp, drum comunal din pământ.			Nr.top. 725
58	1.3.7.1.	Stradă	Doștatului, suprafață 1034 mp, drum comunal pietruit.			Nr.top. 763
59	1.3.7.1.	Stradă	Doștatului, suprafață 7371 mp, drum comunal pietruit.			Nr.top. 884
60	1.3.7.1.	Stradă	Milian, suprafață 1576 mp, drum comunal din pământ.			Nr.top. 885
61	1.3.7.1.	Stradă	Bozului, suprafață 2082 mp, drum comunal din pământ.			Nr.top. 985
62	1.3.7.1.	Stradă	Bozului, suprafață 314 mp, drum comunal din pământ.			Nr.top. 986
63	1.3.7.1.	Stradă	La Hașu, suprafață 400 mp, drum comunal din pământ.			Nr.top. 1004
64	1.3.7.1.	Stradă	Slatului, suprafață 2616 mp, drum comunal din pământ.			Nr. top. 1076
65	1.3.7.1.	Stradă	La Aron, suprafață 475 mp, drum comunal din pământ.			Nr.top. 1079
66	1.3.7.1.	Stradă	Rățelor, suprafață 3800 mp, drum comunal pietruit.			Nr.top. 1206
67	1.3.7.1.	Stradă	La Miuca, suprafață 0,05 mp, drum comunal din pământ.			Nr.top. 1792

Pagina 4

6/8

0	1	2	3	4	5	6
68	1.3.7.1.	Drum vicinal	Curmătura - la Prigoana, suprafață 17900 mp, drum comunal din pământ.			Nr. top. 1804
69	1.3.7.1.	Drum vicinal	Padina suprafață 7700 mp, drum comunal din pământ, lungime 1925 m			Nr. top. 2446 și 2447
70	1.3.7.1.	Drum vicinal	Sub Vii suprafață 15000 mp, drum comunal din pământ, lungime 3750 m			Nr. top. 2347 și 2348
71	1.3.7.1.	Drum vicinal	Fundătura, suprafață 5600 mp, drum comunal din pământ, lungime 1400 m			Nr. top. 2080
72	1.3.7.1.	Drum vicinal	Dealul Mare suprafață 2400 mp, drum comunal din pământ, lungime 600 m			Nr. Top 2051
73	1.3.7.1.	Drum vicinal	Sub Vii-la Coastă suprafață 4000 mp, drum comunal din pământ, lungime 1000 m			Nr. top. 2165
74	1.3.7.1.	Drum vicinal	Pe cărări, suprafață 5200 mp, drum comunal din pământ, lungime 1300 m			Nr. top. 2199
75	1.3.7.1.	Drum vicinal	Calea Doștatului, suprafață 10900 mp, drum comunal din pământ, lungime 2725 m			Nr. top. 2039
76	1.3.7.1.	Drum vicinal	Sub Jiglea, suprafață 2600 mp, drum comunal din pământ, lungime 650 m			Nr. top. 2217
77	1.3.7.1.	Drum vicinal	La Onița, suprafață 2500 mp, drum comunal din pământ, lungime 625 m			Nr. top. 2209
78	1.3.7.1.	Drum vicinal	La Huleana, suprafață 1500 mp, drum comunal din pământ, lungime 375 m			Nr. top. 2053
79	1.3.7.1.	Drum vicinal	Crucea lui Dosie-Sub Prigoană, suprafață 5500 mp, drum comunal din pământ, lungime 1375 m			Nr. top. 1887
80	1.3.7.1.	Drum vicinal	Crucea lui Dosie-După Vii, suprafață 2700 mp, drum comunal din pământ, lungime 675 m			Nr. top. 1824
81	1.3.7.1.	Drum vicinal	Pe Coșcan, suprafață 1900 mp, drum comunal din pământ, lungime 475 m			Nr. top. 2454
82	1.3.7.1.	Drum vicinal	Valea Răcii, suprafață 5800 mp, drum comunal din pământ, lungime 1450 m			Nr. top. 1726
83	1.3.7.1.	Drum vicinal	Calea lui Moise, suprafață 2600 mp, drum comunal din pământ, lungime 1450 m			Nr. top. 2473/1/26
84	1.3.7.1.	Drum vicinal	Cruțu Răcii, suprafață 4900 mp, drum comunal din pământ, lungime 1225 m			Nr. top. 1754
85	1.3.7.1.	Drum vicinal	Calea Dai, suprafață 19300 mp, drum comunal din pământ, lungime 4825 m			Nr. top. 1719-1695-1663
86	1.3.7.1.	Drum vicinal	Pârâul Molzii, suprafață 4100 mp, drum comunal din pământ, lungime 1025 m			Nr. top. 2469
87	1.3.7.1.	Drum vicinal	Calea Carpenilor, suprafață 15900 mp, drum comunal din pământ, lungime 3975 m			Nr. top. 2475
88	1.3.7.1.	Drum vicinal	Pârâul Molzii-Calea Sebeșului, suprafață 8800 mp, drum comunal din pământ, lungime 2200 m			Nr. top. 2485
89	1.3.7.1.	Drum vicinal	Calea Sebeșului, suprafață 16500 mp, drum comunal din pământ, lungime 4125 m			Nr. top. 2525

Pagina 5

0	1	2	3	4	5	6
90	1.3.7.1.	Drum vicinal	Puțul Sec-Pârâul Molzii, suprafață 1800 mp, drum comunal din pământ lungime 450 m			Nr top. 2532
91	1.3.7.1.	Drum vicinal	La Măia, suprafață 2000 mp, drum comunal din pământ lungime 500 m			Nr top. 2535
92	1.3.7.1.	Drum vicinal	La Ulmi, suprafață 2300 mp, drum comunal din pământ lungime 500 m			Nr top. 2774
93		Teren agricol	Lunca Morii - fânat + arabii, suprafață 11250 mp			C.F. 2085 nr. top. 969/1/1
94		Teren agricol	Groapa Taurilor + fânat, suprafață 7851 mp			Nr. top. 2382 și 2383
95		Pădure	Amenajamentul U.P. III Vingard, suprafața totală 275 ha și 8612 mp.	2001		C.F. 2085 nr. top. 2478, 2480, 3587, 3589, 3594, 3604, 3605, 3617, 3674, 1434, 1435, 1436/1, 1436/2, 1436/3, 1407, 1408, 1429, 1430
96		Pășune	La Carpeni, suprafața 109 ha și 710 mp.			C.F. 2085 nr. top. 1407 - 1422
97		Pășune	După Vii, suprafața 5,56 ha			C.F. 2085 nr. top. 2408 - 2413
98		Pășune	Pu Carari, suprafață 4,80 ha			C.F. 2085 nr. top. 3588 - 3593
SAT CUNȚA						
99	1.6.4.	Clădirea fostei Primării a satului Cunța	Cunța nr. 131, construcție din cărămidă acoperită cu țigle. Vecini: bloc de locuit nr. 130 și casă cu nr. 132. Suprafața construită 50 mp.	1937	102483	
100	1.6.2.	Clădirea Căminului Cultural Cunța	Cunța nr. 131, construcție din cărămidă acoperită cu țigle. Vecini: bloc de locuit nr. 130 și casă cu nr. 132. Suprafața construită 250 mp.	1927	121890	
101	1.6.4.	Clădirea WC a fostei Primării Cunța Teren	Cunța nr. 32. Clădire din cărămidă acoperită cu țigle situată în curtea fostei Primării Cunța. Suprafața totală 1560 mp, din care 310 mp ocupată cu construcții, 1250 mp curte aparținând clădirii fostei Primării a satului Cunța.	1940	5590	
102	1.6.2.	Clădirea Școlii Generale Cunța	Cunța, str. Școlii nr. 32. Vecini: grajd comunal și casa cu nr. 33. Construcție din cărămidă acoperită cu țigle. Suprafața totală 1439 mp, din care construcții 361 mp, iar curte 1078 mp.	1966	243235	C.F. 748 nr. top. 5 O.U. 30/2000
103	1.6.4.	Grădiniță	Cunța nr. 32. Clădire din cărămidă acoperită cu țigle. Suprafața totală 720 mp, din care 96 mp ocupată cu construcții și restul 624 mp curte. Vecini: casa cu nr. 31 și Sc Gen Cunța.	1942	39712	C.F. 728 nr. top. 6/1

0	1	2	3	4	5	6
104	1.6.4.	Pod Valea Sărării	Valea Sărării. Construcție din cărămidă cu balustradă 6 m lățime.	1910	30000	
105	1.6.4.	Podet	La Nicu lui Savu. Construcție din beton armat 8m lățime.	1978	30000	
106	1.6.4.	Podet	La Simu. Construcție din beton armat 6m lățime.	1981	20000	
107	1.6.4.	Podet	La Turean Dumitru. Construcție din beton armat 6 m lățime.	1982	20000	
108	1.6.4.	Podet	La Comșa. Construcție din beton armat 8m lățime.	1978	30000	
109	1.6.4.	Podet	Ulița Școlii. Construcție din beton armat 6m lățime.	1979	20000	
110	1.6.4.	Podet	La magazin. Construcție din beton armat 4 m lățime.	1996	100000	
111	1.6.4.	Podet	La bufet. Construcție din beton armat 7 m lățime.	1975	50000	
112	1.6.7.	Podet	La Cimitirul Eroilor. Construcție din tub de 0,50 cm, 6 m lățime.	1962	10000	
113	1.6.4.	Podet	Strada Gării. Construcție din beton armat 4 m lățime.	1972	20000	
114	1.6.4.	Podet	La Colul Taurilor. Construcție din tub de beton 4 m lățime.	1977	200000	
115	1.6.4.	Podet două bucăți	Construcție din beton armat 4 m lățime.	1974	100000	
116	1.8.1.	Fântână	În fața Primăriei Cunța, construită din tub de beton armat acoperită cu coș din fier.	1938	30000	
117	1.8.1.	Fântână	La Ghenea, construită din tub de beton armat acoperită cu coș din fier.	1938	30000	
118	1.8.1.	Fântână	În fața magazinului Cunța, construită din tub de beton armat acoperită cu coș din fier.	1938	30000	
119	1.8.1.	Fântână	La pod în vale, construită din tuburi de beton.	1938	15000	
120	1.8.1.	Șipot	La pod în vale, construită din piatră albă.	1978	50000	
121	1.3.7.1.	Stradă	La Ghița lui Buha. Suprafața 1600 mp, lățime 4 m, pietruită.			Nr. top. 30
122	1.3.7.1.	Stradă	Gării. Suprafața 3327 mp, lățime 4 m, pietruită.			Nr. top. 85
123	1.3.7.1.	Stradă	Poștei. Suprafața 4563 mp, lățime 4 m, pietruită.			Nr. top. 160
124	1.3.7.1.	Stradă	La Ulița Eroilor. Suprafața 1081 mp, lățime 4 m, din pământ.			Nr. top. 161
125	1.3.7.1.	Stradă	La bufet. Suprafața 1474 mp, lățime 4 m, pietruită.			Nr. top. 208
126	1.3.7.1.	Stradă	La Dănciă. Suprafața 1355 mp, lățime 4 m, pietruită.			Nr. top. 243.
127	1.3.7.1.	Stradă	Hei. Suprafața 2188 mp, lățime 4 m, pietruită.			Nr. top. 283
128	1.3.7.1.	Stradă	Morii. Suprafața 1852 mp, lățime 4 m, pietruită.			Nr. top. 381
129	1.3.7.1.	Stradă	La Costica lui Tacuila. Suprafața 439 mp, lățime 4 m, din pământ.			Nr. top. 440

0	1	2	3	4	5	6
130	1.3.7.1.	Stradă	Cimitirului, suprafață 956 mp, 4 m lățime, din pământ.			Nr. top. 473
131	1.3.7.1.	Stradă	Școlii, Suprafața 2073 mp, lățime 4 m, pietruită.			Nr. top. 500
132		Curte	Sectia SMA, Cunita, Suprafață 0,50 ha.			Nr. top. 3018
133		Teren	Sub bufet Cunita, Suprafață 359 mp.			Nr. top. 284
134		Teren	Sub bufet Cunita, Suprafață 660 mp.			Nr. top. 208
135		Fănat	La pod, Suprafață 0,53 ha.			Nr. top. 2999
136		Teren neproductiv	La pod, Suprafață 0,53 ha.			Nr. top. 3019
137		Fănat	La părau, Suprafață 0,11 ha.			Nr. top. 3000
138		Teren neproductiv	Suprafață 0,25 ha.			Nr. top. 3063
139		Teren neproductiv	Suprafață 0,10 ha.			Nr. top. 3064
140		Pășune	La Chiva, Suprafață 0,66 ha; 0,76 ha.			Nr. top. 2989, 2985
141	1.3.7.1.	Drum vicinal	La Vale, Suprafață 0,50 ha, lățime 4 m, din pământ.			Nr. top. 2964
142	1.3.7.1.	Drum vicinal	În fața grajdurilor, Suprafață 0,15 ha, lățime 4 m, din pământ.			Nr. top. 2990
143	1.3.7.1.	Drum vicinal	La Chiva, Suprafață 0,04 ha, lățime 4 m, din pământ.			Nr. top. 2987
144	1.3.7.1.	Drum vicinal	La Călnic, Suprafață 0,03 ha, lățime 4 m, din pământ.			Nr. top. 3099
145	1.3.7.1.	Drum vicinal	Prin Hei, Suprafață 0,80 ha, lățime 4 m, din pământ.			Nr. top. 3073
146	1.3.7.1.	Drum vicinal	Calea Crucii, Suprafață 0,51 ha, lățime 4 m, din pământ.			Nr. top. 3103
147	1.3.7.1.	Drum vicinal	Valea Șipotului, Suprafață 0,29 ha, lățime 2 m, din pământ.			Nr. top. 3109
148	1.3.7.1.	Drum vicinal	Părau Găunosului, Suprafață 0,45 ha, lățime 3 m, din pământ.			Nr. top. 3115
149	1.3.7.1.	Drum vicinal	La Valcu, Suprafață 0,42 ha, lățime 4 m, din pământ.			Nr. top. 3170, 3146
150	1.3.7.1.	Drum vicinal	Dealul Fierului, Suprafață 1,05 ha, lățime 3 m, din pământ.			Nr. top. 3181/1
151	1.3.7.1.	Drum vicinal	Sub Coșcan, Suprafață 0,37 ha, lățime 4 m, din pământ.			Nr. top. 3062
152	1.3.7.1.	Drum vicinal	Tăluș + pășune La Chiva, Suprafață 1,61 ha, lățime 4 m, din pământ.			Nr. top. 2986, 2978
153	1.3.7.1.	Drum vicinal	La Cimitir, Suprafață 0,10 ha, lățime 3 m, din pământ.			Nr. top. 3077
			VINGARD			
154	1.6.4.	Clădirea Primăriei Vingard	Vingard nr. 393 Construcție din cărămidă acoperită cu țiglă. Suprafața totală 746 mp, din care construcții 206 mp iar curte 540 mp. Vecini: casa cu nr. 392, Sc. Gen. Vingard și drum județean.	1937	128811	C.F. 21 nr. top. 6111

Pagina 8

0	1	2	3	4	5	6
155	1.6.2	Școala Vingard	Construcție din cărămidă acoperită cu țiglă. Suprafața totală 10081 mp, din care construcții 973 mp; corp 1 - 395 mp și corp 2 - 578 mp, curte 2560 mp, grădină - 6548 mp.	corp 1 - 1940, corp 2 - 1968	80000, 120000	C.F. 21 nr. top. 6111, 621, 63/2/2, 63/2/3, 63/2/4, O.U. nr. 30/2000
156	1.6.2.	Clădirea Căminului Cultural Vingard	Vingard nr. 156 Construcție din cărămidă acoperită cu țiglă. Suprafața totală 2293 mp, din care construcții 198 mp iar curte 777 mp, grădină 1318 mp. Vecini: casa cu nr. 155 și casa cu nr. 157	1923	23100	C.F. 3410 nr. top. 846 și 847
157	1.6.4.	Remiză Pompieri	Vingard nr. 396 Construcție din cărămidă acoperită cu țiglă. Suprafața totală 2835 mp, din care construcții 68 mp iar teren 2767 mp.	1953	16000	C.F. 21 nr. top. 63/2/4
158	1.6.4.	Casă de locuit	Vingard nr. 269 Construcție din cărămidă acoperită cu țiglă. Suprafața construită 120,6 mp.	1963	40000	C.F. 3553/A nr. top. 337, Dec. Cons. Pop. Alba nr. 191 din 23.05.1997
159	1.6.4.	Anexa Cămin	Vingard nr. 165 Construcție din cărămidă acoperită cu țiglă. Suprafața construită 36 mp, aflată în curtea Căminului Vingard.	1925	20000	Nr. top. 846
160	1.6.4.	Pod	La Ghela. Construcție din beton armat lățime 6 m.	1960	20000	
161	1.6.4.	Pod	La Pit. Construcție din beton armat lățime 6 m.	1955	20000	
162	1.6.4.	Pod	La Reini. Construcție din beton armat lățime 6 m.	1955	20000	
163	1.6.4.	Pod	La Solomon. Construcție din tuburi de beton cu diametrul de 30 cm, lățime 6 m.	1999	300000	
164	1.6.4.	Pod	La Cioran. Construcție din beton armat lățime 6 m.	1935	30000	
165	1.6.4.	Pod	Din Luncă. Construcție din beton armat lățime 6 m.	1982	100000	
166	1.6.4.	Pod	La Părădaie. Construcție din beton armat lățime 6 m, cu diametrul de 60 cm.	1992	150000	
167	1.8.1.	Fântână	La Ghela. Construită din oale de beton.	1910	10000	
168	1.8.1.	Fântână	La Ișan. Construită din oale de beton.	1910	10000	
169	1.8.1.	Fântână	La Ivan. Construită din oale de beton.	1910	10000	
170	1.8.1.	Fântână	Pe Ulița bisericii. Construită din oale de beton.	1910	10000	
171	1.8.1.	Fântână	La Râpă. Construită din oale de beton.	1910	10000	
172	1.8.1.	Fântână	Pe Cotcorodeni. Construită din piatră.	1910	10000	
173	1.8.1.	Fântână	Pe Padină. Construită din oale de beton.	1910	10000	
174	1.8.1.	Fântână	La Achilina. Construită din oale de beton.	1910	10000	
175	1.8.1.	Fântână	Pe Valea Ciorii. Construită din oale de beton.	1915	10000	
176	1.8.1.	Fântână	Sub Vii. Construită din oale de beton.	1915	10000	

Pagina 9

701

702

0	1	2	3	4	5	6
177	1.8.1.	Fântână	La Făgădău Construită din oale de beton.	1982	30000	
178	1.8.1.	Fântână	La Haradiste Construită din piatră	1910	10000	
179	1.8.1.	Fântână	La Fabrică Construită din oale de beton.	1910	10000	
180	1.8.1.	Fântână	La Fântânele - două pucați Construită din oale de beton.	1991	25000	
181	1.3.7.1.	Stradă	Calea Ohâbii. Suprafața 629 mp, lățime 4 m. Drum comunal pietruit.			Nr. Top. 61
182	1.3.7.1.	Stradă	Lui Salcă. Suprafața 1590 mp, lățime 4 m. Drum comunal de pământ.			Nr. Top. 103
183	1.3.7.1.	Stradă	Calea Deal. Suprafața 9676 mp, lățime 4 m. Drum comunal pietruit.			Nr. Top. 105
184	1.3.7.1.	Stradă	La Borodînă. Suprafața 293 mp, lățime 4 m. Drum comunal de pământ.			Nr. Top. 105
185	1.3.7.1.	Stradă	La Părauă. Suprafața 1624 mp, lățime 4 m. Drum comunal de pământ.			Nr. Top. 175
186	1.3.7.1.	Stradă	La Cotcorodeni. Suprafața - la nr.top 292-10021 mp, la nr.top.372-1208 mp, lățime 4 m. Drum comunal pietruit.			Nr. Top. 292, 372
187	1.3.7.1.	Stradă	La Ulița lui Groza. Suprafața 678 mp, lățime 4 m. Drum comunal de pământ.			Nr. Top. 348
188	1.3.7.1.	Stradă	La Bechea. Suprafața 595 mp, lățime 4 m. Drum comunal de pământ.			Nr. Top. 447
189	1.3.7.1.	Stradă	După Grădini. Suprafața 2034 mp, lățime 4 m. Drum comunal de pământ.			Nr. Top. 426
190	1.3.7.1.	Stradă	Morii. Suprafața 716 mp, lățime 4 m. Drum comunal de pământ.			Nr. Top. 489
191	1.3.7.1.	Stradă	Padină. Suprafața 8364 mp, lățime 4 m. Drum comunal pietruit.			Nr. Top. 711
192	1.3.7.1.	Stradă	Remizei. Suprafața 716 mp, lățime 4 m. Drum comunal de pământ.			Nr. Top. 795
193	1.3.7.1.	Stradă	Cimitirului. Suprafața 5460 mp, lățime 4 m. Drum comunal de pământ.			Nr. Top. 831,846,896
194	1.3.7.1.	Stradă	La Cristea. Suprafața 198 mp, lățime 4 m. Drum comunal de pământ.			Nr. Top. 1156
195	1.3.7.1.	Stradă	Țiganilor. Suprafața 4788 mp, lățime 4 m. Drum comunal de pământ.			Nr. Top. 1234/1 și 1253
196	1.3.7.1.	Stradă	Vilor. Suprafața 1491 mp, lățime 4 m. Drum comunal de pământ.			Nr. Top. 1303
197	1.3.7.1.	Stradă	La Cosbica. Suprafața 2902 mp, lățime 4 m. Drum comunal de pământ.			Nr. Top. 1397
198	1.3.7.1.	Stradă	Valea lui Gales. Suprafața 2806 mp, lățime 4 m. Drum comunal de pământ.			Nr. Top. 1364
199	1.3.7.1.	Stradă	Boului. Suprafața 6857 mp, lățime 4 m. Drum comunal de pământ.			Nr. Top. 1458/1+G180

Pagina 10

0	1	2	3	4	5	6
200	1.3.7.1.	Drum vicinal	Drumul lui Bruș, lungimea 900 m, lățime 4 m, din pământ.			Nr. Top. 1503
201	1.3.7.1.	Drum vicinal	La Toacă, lungimea 2325 m, lățime 4 m, din pământ.			Nr. Top. 1495
202	1.3.7.1.	Drum vicinal	Valea Șpringului, lungimea 1225 m, lățime 4 m, din pământ.			Nr. Top. 1475
203	1.3.7.1.	Drum vicinal	Pădurea Ungureului, lungimea 2325 m, lățime 4 m, din pământ.			Nr. Top. 957
204	1.3.7.1.	Drum vicinal	Vingard - Crenpii Mici, lungimea 1800 m, lățime 4 m, din pământ.			Nr. Top. 1524-1526
205	1.3.7.1.	Drum vicinal	Vingard - Măgherat, lungimea 13625 m, lățime 4 m, din pământ.			Nr. Top. 1518
206	1.3.7.1.	Drum vicinal	La Toacă - Valea Râcii, lungimea 2525 m, lățime 4 m, din pământ.			Nr. Top. 1518
207	1.3.7.1.	Drum vicinal	Vingard - Capu Dealului, lungimea 3025 m, lățime 4 m, din pământ.			Nr. Top. 1537
208		Fânaj	Țigana. Suprafața 8725 mp.			C.F. 3410 nr.top 4262/1 și 4262/2
209		Pădure	În Măgherat. Suprafața de 369,9361 ha			C.F. 3410 nr.top 3801,4447, 4449,1494,1842/1, 3633-3649, 4226, 4228, 4233
210		Pășune	Livadia. Suprafața 109,29 ha.			C.F. 3410 nr.top 4264,4267, 4234,4258
211		Pășune	Măgherat. Suprafața 51,36 ha.			C.F. 3410 nr.top 4442/11, 4450
212		Pășune	Stoguri. Suprafața 28,80 ha			C.F. 3410 nr.top 5256
		DRAȘOV				
213	1.6.4.	Clădirea fostei Primării sat Drașov	Drașov nr.201, construcție din cărămidă acoperită cu țiglă, suprafață totală 648 mp, din care construită 376 mp și curte 152 mp. Vecini: Căminul Cultural Drașov și casa cu nr. 200.	1937	250000	Nr.top. 225
214	1.6.4.	Clădirea Căminului Cultural Drașov	Drașov nr. 201, construcție din cărămidă acoperită cu țiglă, suprafață 120 mp. Vecini: Primăria Drașov și casa cu nr. 200.	1945	55000	Nr.top. 225
215	1.6.2.	Clădirea Școlii Drașov	Drașov nr.98, construcție din cărămidă acoperită cu țiglă, suprafață totală 8040 mp, din care construită Școala nouă 537mp, Școala veche 260 mp, WC 75 mp și curte 7168 mp. Vecini: Drumul Județean și casa cu nr. 97.	1970	560000	C.F. 1185 nr.top 152, 153 și 154. O.U. 30/2000

Pagina 11

0	1	2	3	4	5	6
216	1.6.2	Clădirea Dispe. Uman Drașov	Drașov nr 97, construcție din cărămidă acoperită cu țiglă suprafață totală 460 mp, din care construită 182 mp, curte 278 mp.	1968	80000	C.F. 1085 nr top. 412/58
217	1.6.4	Remiză Pompieri	Construcție din cărămidă acoperită cu țiglă	1956	110000	
218	1.6.4	Pod	La Pascu Construcție din beton armat de 6 m lățime.	1970	20000	
219	1.6.4	Pod	La Teiu Construcție din beton armat de 6 m lățime	1972	20000	
220	1.6.4	Pod	Ulița a patra. Construcție din beton armat de 6 m lățime	1972	20000	
221	1.8.1	Fântăna	La Biserică. Construită din tuburi de beton armat cu coș de lemn.	1945	50000	
222	1.8.1	Fântăna	La Buiju. Construită din tuburi de beton armat cu coș de lemn.	1948	30000	
223	1.8.1	Șipot	În Grochile. Construită din tuburi de beton armat cu coș de lemn.	1942	40000	
224	1.3.7.1.	Stradă	Ulița a doua. Suprafață 0,41 ha, lățime 4 m, pietruită.			Nr. top. 506, 613
225	1.3.7.1.	Stradă	Ulița Bisericii. Suprafață 0,40 ha, lățime 4 m, pietruită.			Nr. top. 258
226	1.3.7.1.	Stradă	Ulița a treia. Suprafață 8505 mp, lățime 4 m, pietruită.			Nr. top. 463
227	1.3.7.1.	Stradă	Ulița a patra. Suprafață 7095 mp, lățime 4 m, pietruită.			Nr. top. 259
228	1.3.7.1.	Stradă	Ulița Țiganilor. Suprafață 638 mp, lățime 6 m, pietruită.			Nr. top. 143
229	1.3.7.1.	Stradă	Ulița Ciurzii. Suprafață 1941 mp, lățime 4 m, de pământ.			Nr. top. 26
230	1.3.7.1.	Stradă	Ulița Sfatului. Suprafață 620 mp, lățime 4 m, pietruită.			Nr. top. 575
231	1.3.7.1.	Stradă	Ulița Școlii. Suprafață 3084 mp, lățime 4 m, pietruită.			Nr. top. 638
232	1.3.7.1.	Stradă	Ulița din Frăgăruș. Suprafață 1362 mp, lățime 4 m, din pământ.			Nr. top. 759
233	1.3.7.1.	Stradă	Ulița Varga. Suprafață 1817 mp, lățime 4 m, din pământ.			Nr. top. 363
234	1.3.7.1.	Stradă	Ulița Mărgat. Suprafață 3122 mp, lățime 4 m, din pământ.			Nr. top. 770
235	1.3.7.1.	Stradă	Ulița după Școală. Suprafață 376 mp, lățime 4 m, pietruită.			Nr. top. 797
236	1.3.7.1.	Stradă	Ulița Parc. Suprafață 1129 mp, lățime 4 m, pietruită.			Nr. top. 698
237	1.3.7.1.	Stradă	Ulița Sfat. Suprafață 159 mp, lățime 4 m, pietruită.			Nr. top. 611

Pagina 12

0	1	2	3	4	5	6
238		Parc	În fata Primăriei. Suprafață 278 mp.			Nr. top. 612
239		Pârâu	La Țigani. Suprafață 1102 mp.			Nr. top. 144
240		Pârâu	La Magazin. Suprafață 1296 mp.			Nr. top. 77
241		Pârâu	La Cimitir. Suprafață 359 mp.			Nr. top. 210
242	1.3.7.1.	Drum vicinal	La Carpen. Suprafață 14700 mp, lățime 3 m, de pământ.			Nr. top. 2598
243	1.3.7.1.	Drum vicinal	Drașov-Miercurea. Suprafață 14100 mp, lățime 3 m, de pământ.			Nr. top. 2901, 2770
244	1.3.7.1.	Drum vicinal	Drașov-Cut. Suprafață 12600 mp, lățime 3 m, de pământ.			Nr. top. 2937
245	1.3.7.1.	Drum vicinal	Drașov-Carpeni. Suprafață 9900 mp, lățime 3 m, de pământ.			Nr. top. 2626
246	1.3.7.1.	Drum vicinal	Față-Strâmbele. Suprafață 6600 mp, lățime 3 m, de pământ.			Nr. top. 2657-2632
247	1.3.7.1.	Drum vicinal	Lab-Sfânta-Cut. Suprafață 11400 mp, lățime 3 m, de pământ.			Nr. top. 2667
248	1.3.7.1.	Drum vicinal	Capul Cănepii-Coșcan. Suprafață 4200 mp, lățime 3 m, de pământ.			Nr. top. 2924-2925
249	1.3.7.1.	Drum vicinal	Teiului-Vii. Suprafață 6900 mp, lățime 3 m, de pământ.			Nr. top. 2770
250	1.3.7.1.	Drum vicinal	Sub Grădini. Suprafața totală 1,15 ha.			Nr. top. 1917/16
251		Fântă	Lunca Seminer. Suprafața totală 5,60 ha.			Nr. top. 1950
252		Fântă	Amenajament U.P. III Vingard. Suprafața totală 85 ha.			C.F. 3412
253		Pădure				Nr. top. 1097/1, 1039, 1036, 1034
254		Pășune	Gorgane. Suprafața totală 183 ha.			Nr. top. 1938/2, 1943/4
255		Pășune	Știob. Suprafața totală 149 ha.			Nr. top. 2130
256		Pășune	Gorgane. Suprafața totală 57,06 ha.			Nr. top. 1938

Președinte

Membri:

PREȘEDINTE,

Ciucă Ioan

MEMBRI:

Pocea Ioan, Bișcă Gheorhe, Simile Maria, Crăciun Gheorhe, Tamas Felicia, Babes Aurel

Pagina 13

S.C. PROIECT ALBA S.A.	
Nr. INTRARE	156
IEȘIRE	
Anul Luna Zi	2007 01 19

LIT
- Basaș primar
- Spre Strada 1-lea din CURA C

ROMÂNIA
JUDEȚUL ALBA
PRIMĂRIA COMUNEI STREMT

Stremț, str. Principală, nr 99, cod 517745, jud Alba, Tel 0258/848101, Fax 0258/848302
e-mail: primaria_stremt@yahoo.com

NR. 109/19.01.2009

Catre,
S.C. PROIECT ALBA S.A.

Urmare adresei d-vs. nr. 107/15.01.2009 prin care ne solicitati date in vederea elaborarii lucrării Actualizare plan de amenajare a teritoriului judetean Alba – Proiect nr. 4848 va comunicam urmatoarele:

- Numarul drumurilor comunale aflate in administrare : 3
- Denumirea drumului cu origine si destinatie:
 - a) DC 75 Stremt- Geomal
 - b) DC 77 Stremt-Cetea-Benic
 - c) DC 102 Geomal – Garbova
- Lungimea totala a DC 75 Stremt- Geomal 6,850 km, din care 0 km modernizati (asfalt sau beton rutier) , 6,850 km nemodernizati (piatra si pamant)
- Lungimea totala a DC 77 Stremt- Cetea-Benic 2,5 km, din care 0 km modernizati (asfalt sau beton rutier) 2,5 km nemodernizati (piatra si pamant)
- Lungimea totala a DC 102 Geomal- Garbova 7,250 km, din care 0 km modernizati (asfalt sau beton rutier) 7,250 km nemodernizati (piatra si pamant)
- Poduri cu deschiderea mai mare de 10 m (pe care drum si peste care rau este amplasat si ce deficiente majore are)
 1. Pod situat pe DJ 750 C in localitatea Stremt amplasat peste Valea Geoagiului
 2. Pod situat in punctul Lazăr, lungime 14 m, lățime 4 m, construit din beton armat cu grilaj amplasat peste Valea Geoagiului - deficiente reabilitare picior mijloc
 3. Pod situat in punctul Benjamin lungime 18 m, lățime 4 m, construit din fier beton, cornier, tablă striată cu balustradă pentru pietoni amplasat peste Valea Geoagiului
 4. Podul La Danu situat pe DJ 750 C in localitatea Geoagiu de Sus amplasat peste Valea Geoagiului - deficiente asfaltare
 5. Podul La Ciocanea situate in localitatea Geoagiu de Sus amplasat peste Valea Geoagiului - deficiente reabilitare picioare si capete
 6. Podul Mare situat pe DJ 750 C in localitatea Geoagiu de Sus amplasat peste Valea Geoagiului
 7. Podul La Manastire situat pe DJ 750 C amplasat peste Valea Geoagiului – deficiente prea ingust pentru mijloace auto
- Propuneri construire poduri:
 - localitatea Stremt, Str. Bercului peste Valea Geoagiului in punctul “ La Goguta”
 - localitatea Geoagiu de Sus DJ 750 C peste Valea Geoagiului in punctul “La Halalaie”

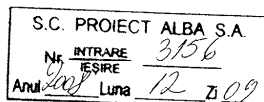
Primar
Popa Traian Stefan



1

ROMÂNIA
JUDEȚUL ALBA
COMUNA ȘUGAG
PRIMĂRIA
NR. ...3613/17.11.2008

telefon-fax – 0258/746177
e-mail: primariasugag@yahoo.com




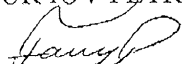
C.T.A.
- dovada nr. 2008
- spre birou pe
capitlului Șug.
H. I. I. I.

CĂTRE,
S.C. PROIECT ALBA S.A.

Motivat de adresa dumneavoastră nr. 2902/2008, vă transmitem următoarea situație :

Nr. crt.	Denumirea drumului aflat în administrare	Lungimea drumului		Poduri cu deschidere mai mare de 10m	Obs./ propuneri poduri
		Km modernizați	Km nemodernizați		
0	1	2	3	4	5
1	DC 214 Bârsana Șugag imobilul nr.47- imobilul nr.100 Bârsana.	0	15	0	0
2	DC 215 Arți DN 67c - imobilul nr.138	0	12	0	0
3	DC 216 Mărtinie DN 67c-cabana O.S. Sebeș din satul Mărtinie.	0	3	0	0
4	DC 217 Tău Bistra DN 67c - Curmături	0	8	0	0
TOTAL		0	38	0	0

PRIMAR,
JINAR CONSTANTIN

PRIMĂRIA
Alba - Comuna Șugag

SECRETAR,
FAUR IOV PETRU


ROMANIA
JUDETUL ALBA
PRIMARIA COMUNEI UNIREA
Nr.7585/2008

Catre,
Alba Proiect,SA

S.C. PROIECT ALBA S.A.	
Nr. INTRARE	3133
IESIRE	
Anul 2008	Luna 12 Zi 08

0772
- Orasul pr. Alba Iulia
- Str. Unirea
- Jug. Lunca C.

Urmare adresei dvs.nr.2902/13.11.2008,referitoare la --Actualizare plan de amenajare a teritoriului judetean Alba-proiect nr.4848,va transmitem urmatoarele informatii:

-numarul drumurilor comunale aflate in administratie -2-

-denumire drum communal si destinatie:

- DC 85-din DN 1 pana la intrare in satul Dumbrava
- DC 86-din DN 1 pana la intrare in satul Mahaceni

-lungimea totala a drumului

- DC 85-2,35 km-din care 2,35 km asfaltati
- DC 86-3,275 km din care 3,275 km asfaltati

-poduri cu deschiderea mai mare de 10 m-

- pod peste valea Letunului(in loc.Unirea I) cu o latime de 10 m,din beton
- podul peste valea Letunului(pe DC 850),in apropierea SC LEIER SRL,prezinta unele fisuri (cauzate de trecerea cu masini grele la si dinspre SC Leier SRL)

-necesitatea construirii de poduri-pod peste valea Mahaceni(loc.Mahaceni)-

Unirea,18.11.2008

Primar
Aurel Nicoara
PRIMARIA COMUNEI UNIREA
JUDETUL ALBA

Secretar
Eugenia Iegar

Insp.Urbanism
Stoica Stefan

S.C. PROIECT ALBA S.A.

Nr. INTRARE 189
 ISIRI
 Anul Luna Zi
 2009 01 23

077
 - boala pe 17.07.2009
 - s-au stricat hui sug. luna e
 Ju

ROMANIA
 JUDETUL ALBA
 COMUNA VADU MOTILOR
 PRIMARIA
 Nr. 837/22.01./2009

CATRE
 PROIECT ALBA S.A

La adresa Dvs nr. 107/15.01.2009 va comunicam situatia drumurilor comunale si a podurilor aflate in administrarea administratiei publice locale dupa cum urmeaza

Nr. crt.	Denumirea	Origine	Destinatia Satul	Detalii		
				Lungime	Modernizat	Nemodernizat
1	Drum comunal	DN75	Dealul Frumos	8 km	-	8km
2	Drum comunal	DN75	Bodesti	6 km	-	6km
3	Drum Comunal	DJ Poiana Vadului	Lazesti	6km	-	6km
Total				20km		20km
1	Drum satesc	DN 75	Burzesti	4km	-	4km
2	Drum satesc	Popesti de Sus	Bricesti	4km	-	4km
3	Drum satesc	Popesti de Sus	Totesti	3km		3km
4	Drum satesc	Lazesti	Totesti	3km		3km
5	Drum satesc	Dn75	Poduri	3km		3km
6	Drum satesc	Lazesti	Tomutesti	5km		5km
7	Drum satesc	DN75	Valeni	3km		3km
Total =7				25km		25 km

Situatie poduri

Nr.crt.	Pornire	Amplasament	Rau	Explicatii
1	DN75	Pojorata	Aries	Construit in anul 2008
2	DN75	Necesti (PISTOL)	Aries	Necesita modernizare intrucat este confectionat din schelet metalic care se afla intr-un grad de avansat de corodare

PRIMAR
 LAZEA NICOLAE
 JL



INTOCMIT
 VICEPRIMAR
 BODIU CORNEL

(Handwritten signature)

PRIMĂRIA COMUNEI VALEA – LUNGA JUDEȚUL ALBA ROMANIA
Cod.517815,localitatea VALEA-LUNGA, str.Victoriei, nr.328,tel/fax 0258/888142
0258/888102, E-mail primariavalealunga @ yahoo.

Nr.1742/24.11.2008

S.C. PROIECT ALBA S.A.			
Nr. INTRARE	3127		
ESIRIF			
Anul	Luna	Zi	08
2008	12	21	

Catre,

S.C. PROIECT ALBA S.A.

Alaturat va transmitem documentatia solicitata de dumneavoastra cu adresa nr.2902/13.11.2008 referitoare la " Actualizare plan de amenajare a teritoriului judetean Alba "- Proiect nr. 4848.

Cu respect,

Primar
VASILE PUSCA



Intocmit
Ing.
Gabor Nemes

N.G./A.D.L.2ex

Nr. Crt.	Codul de clasificare	Denumirea drumului	Origine - Destinatie	Lungimea totala	Km. modernizati	Km. nemodernizati
1.	1.3.7.	D.C. 33 Lunca-Lodroman	D.N.14B-Lodroman	4 Km.	-	4 Km. piatra si pamant
2.	1.3.7.	D.C. 31 Glogovet	D. N. 14B-Glogovet	3 Km.	-	3 Km piatra si pamant
3.	1.3.7.	D.C. Tăuni-Faget	D.J.142K-Faget	5 Km.	-	5 Km. piatra si pamant
4.	1.5.1.	Strada in Valea Lunga Victoriei	D.N. 14B-D.J.142K	3 Km.	2Km. asfalt	1Km piatra si pamant
5.	1.3.7.	Strada in Valea Lunga Mihai Eminescu	D.N. 14B	1Km.	1Km. asfalt	-
6.	1.3.7.	Strada in Valea Lunga Zavoiiului	D.N. 14B-Str.Garii	0,6 Km.	0,6 Km.beton	-
7.	1.3.7.	Strada in Valea Lunga Mihai Viteazu.	Str.M.Viteazu- Str.Zavoiiului	0,2 Km.	-	piatra si pamant
8.	1.3.7.	Strada in Valea Lunga Garii	Str.Zavoiiului-Str.Garii	1 Km.	-	piatra si pamant
9.	1.3.7.	Strada in Valea Lunga T.Vladimirescu	Str.Garii- Str.T.Vladimirescu	0,5 Km.	-	piatra si pamant
10.	1.3.7.	Strada in Valea Lunga Pescarilor	Str.Garii-Str.Pescarilo	0,3 Km.	-	piatra si pamant
11.	1.3.7.	Srada in Valea Lunga A.I.Cuza	D.N.14B-Str.Victoriei	0,6 Km.	-	piatra si pamant
12.	1.3.7.	Strada in Valea Lunga Viilor	Str.Victoriei -Str.Viilor	0,3 Km.	-	piatra si pamant
13.	1.3.7.	Strada in Valea Lunga Vanatorilor	Str.Victoriei - Str.Vanatorilo	0,4 Km.	-	piatra si pamant
14.	1.3.7.	Strada in Valea Lunga Libertatii	Str.Victoriei - Str.Libertatii	0,6 Km.	-	piatra si pamant

Nr. Crt.	Codul de clasificare	Denumirea drumului	Origine - Destinatie	Lungimea totala	Km. modernizati	Km. nemodernizati
1.	1.3.7.	D.C. 33 Lunca-Lodroman	D.N.14B-Lodroman	4 Km.	-	4 Km. piatra si pamant
2.	1.3.7.	D.C. 31 Glogovet	D. N. 14B-Glogovet	3 Km.	-	3 Km piatra si pamant
3.	1.3.7.	D.C. Tăuni-Faget	D.J.142K-Faget	5 Km.	-	5 Km. piatra si pamant
4.	1.5.1.	Strada in Valea Lunga Victoriei	D.N. 14B-D.J.142K	3 Km.	2Km. asfalt	1Km piatra si pamant
5.	1.3.7.	Strada in Valea Lunga Mihai Eminescu	D.N. 14B	1Km.	1Km. asfalt	-
6.	1.3.7.	Strada in Valea Lunga Zavoiiului	D.N. 14B-Str.Garii	0,6 Km.	0,6 Km.beton	-
7.	1.3.7.	Strada in Valea Lunga Mihai Viteazu.	Str.M.Viteazu- Str.Zavoiiului	0,2 Km.	-	piatra si pamant
8.	1.3.7.	Strada in Valea Lunga Garii	Str.Zavoiiului-Str.Garii	1 Km.	-	piatra si pamant
9.	1.3.7.	Strada in Valea Lunga T.Vladimirescu	Str.Garii- Str.T.Vladimirescu	0,5 Km.	-	piatra si pamant
10.	1.3.7.	Strada in Valea Lunga Pescarilor	Str.Garii-Str.Pescarilo	0,3 Km.	-	piatra si pamant
11.	1.3.7.	Srada in Valea Lunga A.I.Cuza	D.N.14B-Str.Victoriei	0,6 Km.	-	piatra si pamant
12.	1.3.7.	Strada in Valea Lunga Viilor	Str.Victoriei -Str.Viilor	0,3 Km.	-	piatra si pamant
13.	1.3.7.	Strada in Valea Lunga Vanatorilor	Str.Victoriei - Str.Vanatorilo	0,4 Km.	-	piatra si pamant
14.	1.3.7.	Strada in Valea Lunga Libertatii	Str.Victoriei - Str.Libertatii	0,6 Km.	-	piatra si pamant

15.	1.3.7.2	Strada în sat Lunca Tricolorilor	D.C.33-Str.Tricolorilor	0,3 Km.	-	piatra si pamant
16.	1.3.7.1	Strada în sat Lunca Pe Vale	D.C.33-Str.Pe Vale	0,8 Km	-	piatra si pamant
17.	1.3.7.1	Strada în sat Lodreman Oltea	Str.Pe Vale-Str.Oltea	0,2 Km.	-	piatra si pamant
18.	1.3.7.1	Strada în sat Glogovet Grioara	D.C.31 - Str.Griora	0,5 Km.	-	piatra si pamant
19.	1.3.7.1	Strada în sat Tăuni Lunga	D.J.142K - Str.Lunga	2 Km.	-	piatra si pamant
20.	1.3.7.1	Strada în sat Tăuni Ulița Turzi	Str.Lunga - Str.Turzi	0,5 Km.	-	piatra si pamant
21.	1.3.7.1	Strada în sat Tăuni Principala	Str.Lunga - Str.Principala	0,5 Km.	-	piatra si pamant
22.	1.3.7.1	Strada în sat Făget Macat	Str.Macat- Str.Principala	0,5 Km.	-	piatra si pamant
23.	1.3.7.1	Strada în sat Făget Valcele	Str.Principala-Str.Valcele	0,12 Km.	-	piatra si pamant

NO. 24 2008 1013481 P3

PRX NO. : 0259860102

FROM : PR: NEPTA VALER LUNCA

- Poduri cu deschidere mai mare de 10 m.
- 1. Pod situat în sat Făget pe drumul de legătura Tăuni-Făget peste Valea Făget.
Construcție din traverse de lemn-necesita reparatie, valoare estimata a reparatiilor 80.000 lei
- Necesitatea construirii de poduri noi.
- 1. Pod situat în sat Tăuni asigura legătura între strada Principala și terenuri agricole, peste Valea Tăuni
Valoarea estimata : 200000 lei
- 2. Pod situat în sat Lunca asigura legătura între D.C 33 și strada Tricolorilor (scoala, biserica, statie gaz).
Valoarea estimata : 600000 lei

PRIMAR
VASILE FUSCA



Intocmit
Ing. Gabor Nemes

N.G./A.D.L. 2ex.



ROMANIA
JUDETUL ALBA
PRIMARIA CUMUNEI VIDRA
NR. 1074/10.12.2008

CATRE,
PROIECT ALBA S.A.

Referitor la adresa d-voastra nr. 2902/13.11.2008 va transmitem urmatoarele date :



- Drum comunal Vidra – Poieni in lungime de 10.4 km, latime 4 m suprafata de 41600 mp;
- Drum comunal Goiesti – Dealu Goiesti in lungime de 2 km si latime 4 m suprafata de 8000mp
- Drum comunal Jeflesti – Goiesti in lungime de 3 km si latime 4 m in suprafata de 12000mp;
- Drum comunal Valea Morii – Plescuta – Harasti in lungime de 14 km si latime 4 m in suprafata de 56000 mp;
- Drum comunal Lunca Goiesti – Poieni in lungime de 8 km si latime 4 m in suprafata de 32000 mp
- Drum comunal Nemesi – Dosul Luncii – Vilcanesa – Poieni in lungime de 4 km si latime 4 m in suprafata 16000mp;
- Drum comunal Vidra – Jeflesti in lungime de 5 km, latime 4 m, in suprafata de 20000mp;
- Drum comunal Goiesti – Haiducesti in lungime de 8 km si latime 4 m, in suprafata de 32000mp
- Drum comunal Oidesti – Haiducesti in lungime de 2 km si latime am, in suprafata de 8000mp
- Drum comunal Virtanesti – Urdes in lungime de 2 km si latime de 4 m, in suprafata de 8000mp;
- Drum comunal Lunca Vesesti – Culdesti – Runc in lungime de 6 km si latime de 4 m, in suprafata de 24000mp;
- Drum comunal Ponorel - Runc in lungime de 3 km si latime de 4 m in suprafata de 12000mp;
- Drum comunal Bobaresti – Pitarcesti in lungime de 6 km latime 4 m, suprafata de 24000 mp
- Drum comunal Lunca Bisericii – Gligoresti in lungime de 3 km, latime 4 m, suprafata de 12000 mp;
- Drum comunal Vidra – Modolesti – Segaj in lungime de 5 km, latime 4 m, suprafata de 20000 mp;
- Drum comunal Lunca – Jeflesti in lungime de 3 km, latime de 4 m , suprafata de 12000 mp;
- Drum comunal Lunca – Vasesti in lungime de 2 km, latime de 4 m, suprafata de 8000 mp;
- Drum comunal Lunca Goiesti – Vilcanesa in lungime de 2 km' latime de 4 m, in suprafata de 8000mp.

Toate drumurile comunale mentionate mai sus sunt drumuri de pamant.

- pod in satul Nemesi peste Ariesul Mic, din beton in lungime 20 m, latime 5 m. suprafata de 100mp; (Nemesi, Dosu Luncii)
- pod in satul Lunca Goiesti peste Ariesul Mic, din beton in lungime de 15 m, latimea de 4 m. Suprafata de 60 mp; (Lunca Goiesti – Vilcaneasa – Dosu Luncii)
- pod in satul Ponorel peste Ariesul Mic din beton in lungime 20 m, latimea de 5 m. Suprafata de 100 mp; (intre satele Ponorel, Valea Morii, Plescuta, Poieni)
- pod in satul Lunca Vesesti peste aries din beton in suprafata de 60 mp. (intre satele Lunca Vesesti – Urdes – Dos).

Poduri necesare peste Ariesul Mic din beton in satul Bobaresti (intre satele Bobaresti – Bogdanesti), in Dragoiesti (care face legatura intre satele Dragoiesti – Bogdanesti – Ponorel).

Primar,
Resiga Ioan Alexandru



Viceprimar,
Virciu Lia Nicolina



ROMANIA
 JUDETUL ALBA
 PRIMARIA COMUNEI
 VINTU DE JOS
 Str. Lucian Blaga, nr. 47
 Tel. 0258/739234, fax 0258/739640
 Cod fiscal 4562443 - Trezoreria Alba
 NR. 7284 / 09.12.2008.

S.C. PROIECT ALBA S.A.			
Nr. INTRARE	3182		
ESIRE			
Anul	Luna	Zi	
2008	12	7	09

C.177
 - Javea proiectant
 - Jpre proiect
 - Jpre proiect
 Jpre proiect
 Jpre proiect

Catre,

S. C. PROIECT ALBA S. A. Alba

Referitor la adresa d-voastra cu nr. 2902/13.11.2008, va comunicam urmatoarele:

Pe teritoriul administrativ al comunei Vintu de Jos sunt urmatoarele drumuri comunale conform anexei la Hotararea Guvernului nr. 540/2000:

- DC 55 din DN7 -Blandiana (Ferma)-3,54Km -drum pietruit nemodernizat
- DC 107 din DJ 107A -Stauini -2,0Km - drum de pamant nemodernizat
- DC 172 din Mereteu (DJ 107A) -Valea Goblii -4,00km - drum de pamant nemodernizat

Poduri cu deschidere mai mare de 10,0 m:

- pod peste raul Mures de pe drumul judetean DJ 705B - stare buna
- pod peste valea Pianului de pe drumul judetean DJ 107A si drumul judetean DJ 705B - stare buna,
- pod peste valea Vintului de pe drumul judetean DJ 107C- stare buna,

PRIMAR
 Prof Danciu Alexandru

[Signature]

SECRETAR
 Berian Adela

[Signature]

URBANISM
 Maria Albu

[Signature]



ROMÂNIA
JUDEȚUL ALBA MUNICIPIUL AIUD
SERVICIUL PUBLIC
ADMINISTRAȚIA PATRIMONIULUI LOCAL
Str. Tribun Tudoran nr.9, tel 0258 861593,
Aiud, jud. Alba, cod 515200

S.C. PROIECT ALBA S.A.
Nr. INTRARE 3/38
IESIRE
Anul 2008 Luna 12 Zi 08

Nr.3166 din 14.11.2008

Către
PROIECT ALBA SA
Fax 0258 833793


*CIT - Să se lucreze pe proiect
Să se facă și proiectul
Să se lucreze după proiect*

Răspuns la adresa Dvs. înregistrată la noi cu nr. de mai sus, vă comunicăm datele solicitate:

- **Numărul drumurilor comunale aflate în administrare: 2**
 - 1. **DC 10**, cod clasificare 1.3.7.1., limite – drum județean 107E, continuă Ciumbrud – Păgida – Gîmbaș, Aiud DN1
Lungime – 6500 m;
Lățime – 6 m;
Suprafață – 39 000 mp;
Îmbrăcăminte – împietruit (nemodernizat);
Anul dobândirii – 1999
 - 2. **DC 79**, cod clasificare 1.3.7.1, limite DN1, continuă Gîrbova de Jos – Gîrbovița – Gîrbova de Sus (str. Gh. Barițiu)
Lungime – 8000 m
Lățime – 6 m
Suprafață – 48 000 mp;
Îmbrăcăminte – împietruit (nemodernizat)
Anul dobândirii - 1999
- **Poduri cu deschiderea mai mare de 10 m:**
 - Pod nr. 9**, cod clasificare 1.3.17.2 situat în localitatea Gîmbaș, poziția km 4 la DC 10, peste Râul Mureș ;
Anul dării în folosință: 1989 - 1990
Lungimea podului – 110 m;
5 deschideri cu lumina de 19 m la partea superioară;
Lățimea podului – 5,60 m
- parte carosabilă 4,0 m, trotuare 2x0,80 m
Clasa de încărcare :I, convoi de camioane A13, S60
Infrastructura: culei din beton sau de lemn înglobate în beton, pile din beton realizate din palele din lemn ale podului înglobate în beton și care sunt fundate pe piloții din lemn ale palelor.
Suprastructura: mixtă oțel – lemn, fiind alcătuită din 3 grinzi metalice din profil compus I 1000, lungimea unei grinzi fiind de 21,0 m. Peste grinzile metalice este așezată podina de rezistență din lemn și tablele de 3 mm grosime
Conform expertizei tehnice întocmită de SC Consilier Construct SRL Cluj Napoca în anul 2007, s-au obținut pentru pod indicii de calitate care încadrează podul în clasa stării tehnice V – starea tehnică ce nu asigură condiții minime de siguranță a circulației .
NOTĂ: Datele comunicate au fost extrase din:HGR 974/2002, Anexa 3 – inventarul bunurilor care aparțin domeniului public al municipiului Aiud și Expertiza tehnică la „Pod pe DC10, Aiud – Ciumbrud peste Râul Mureș, localitatea Gîmbaș, jud. Alba” întocmită de SC Consilier Construct SRL Cluj Napoca.

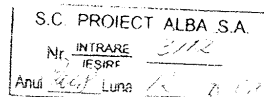
DIRECTOR
Ing. Ștefan Rodean

ÎNTOCMIT
Ing. Anca Sasu



ROMÂNIA
JUDEȚUL ALBA
PRIMĂRIA MUNICIPIULUI ALBA IULIA
DIRECTIA TEHNICA, DEZVOLTARE
SERVICIUL ADMINISTRARE SI MONITORIZARE
UTILITATI PUBLICE

Cod 510118, Alba Iulia, strada Calea Motilor, nr.5A
Telefon/fax: +40 258 819462; +40 258 811993; +40 258 812545
NR. ~~370/38~~ 2008



CTD
- Dasa proiect 2117 km
- Spre Abia ta s
preluare cu copie
D-lui Ing. Lupu P.

Catre,

S.C. PROIECT ALBA S.A.
Alba Iulia, str. 1 Decembrie 1918, nr.68

Referitor la adresa d-voastra nr. 35759/19.11.2008 prin care solicitati furnizarea de date referitoare la drumurile comunale aflate in administrarea noastra precum si podurile cu deschidere mai mare de 10 ml existente sau care urmeaza a se executa , va informam:

- in evidentele noastre figureaza 2(doua) drumuri comunale;
- 1. DC 44 Oarda de Jos- Oarda de Sus, km 0+00- km2+460, din care 2,46 km drum asfaltat
- 2.DC 74 Barabant-Micesti, km 0+00 -- km 4+955, din care:
 - 1,57 km drum asfaltat
 - 0,450 km drum pietruit
 - 2,935 km drum de pamant
- podurile cu deschidere mai mare de 10 m aflate in administrarea Primariei sunt:
 1. Pasaj pe DN1, km 378+020, Sebes-Alba Iulia, peste calea ferata cu deschidere de 180 m - necesita RK
 2. Pod pe DN1 , km 382+400, Sebes-Alba Iulia, peste raul Ampoi cu deschidere de 60,20 m- necesita RK
 3. Pasaj pe DN1, Alba Iulia, km 384+960, peste calea ferata cu deschidere de 31,40 m- durata de viata expirata, necesita RK
 4. Pod metalic pe DJ107C, km 12+753, la Oarda de Jos, peste raul Sebes cu deschidere de 45,72 m- durata de viata expirata
 5. Pod pe DJ 107C, Alba Iulia-Vintu de Jos, km 10+533 cu deschidere de 22 m
 6. Pod pe DJ 107C, Alba -Iulia- Vintu de Jos, km 12+723 cu deschidere de 19 m
 7. Pod pe DC 74, peste raul Ampoi cu deschidere de 37,5 m
- podul aflat peste raul Ampoi pe DC43 soseaua de centura, km 4+131 cu deschidere de 64 m si cel peste calea ferata Teius-Arad, km 7+342 cu deschidere de 25 m- au fost trecute in administrarea CNADN conform HGR 1196/2006

Alba Iulia:02.12.2008

Primar,
MIRCEA HAVA




Director executiv,
SILVIA MOLDOVAN

Intocmit,
FLOAREA GHIBU



S.C. PROIECT ALBA S.A.	
Nr. INTRARE	2111
RESIRE	
Anul	2008
Luna	12
Ziua	01

*CITR - Actualizare PV - PPI - 2008
- stare satisfactoare in copie -
D. Iul. Joz*



Jlu

CONSILIUL LOCAL – PRIMARIA MUNICIPIULUI BLAJ

PIATA 1848 nr.16, cod 515400; jud.Alba
tel: 0258 -710110; fax: 0258-710014
e-mail: primarieblaj@rcnet.ro

NR. 12837/14.11.2008

CATRE,
S.C. PROIECT ALBA S.A.

Urmare adresei d-voastra nr. 2902/13.11.2008, privind "Actualizarea planului de amenajare a teritoriului judetean Alba" - proiect nr. 4848, va comunicam situatia drumurilor si podurilor aflate in administrarea Primariei municipiului Blaj:

1. Tronson DN 14 B (avand originea in orasul Teius si destinatia Copsa-Mica) in intravilanul municipiului Blaj, intre km 22+400 si km 26+300, in lungime de 3,9 km modernizat cu imbracaminte de asfalt;
2. Tronson DJ 107 (avand originea in municipiul Alba-Iulia-Berghin-Blaj-Tamaveni) in intravilanul municipiului Blaj, intre km 49+760 si km 52+760, in lungime de 3,00 km modernizat cu imbracaminte de asfalt, stare satisfacatoare;
La km 51+300 este realizat un pod avand 4 deschideri in lungime de 110 m, cu grinzi precomprimate de beton armat peste raul Tarnava Mare. A fost realizat in 1974 si nu s-a intervenit in acest interval cu niciun fel de reparatie. Prezinta deficiente la beton si armaturi la console pile, cu lei, guri de scurgere, hidroizolatie, dispozitive de rost, trotuare si balustrade;
3. Drum comunal DC 21 Blaj-Petrisat avand originea la intersectia cu drumul national DN 14 B si destinatia extremitate nord Petrisat, in lungime de 2,38 km, modernizat cu imbracaminte asfaltica.
La km 1+560 este realizat un pod din beton armat peste raul Tarnava Mica in lungime de 50 m. Prezinta deficiente la culei, lipsa sferturi de con si altele;
4. Drumul comunal DC 34 Blaj-Tiur avand originea la intersectie cu DJ 107 si destinatia vest localitatea Tiur, in lungime de 4,00 km, modernizat cu imbracaminte asfaltica;
5. Drumul comunal DC 35 Blaj Manarade avand originea la intersectia cu DJ 107 cu destinatia sat Manarade, in anul 1999 fiind extins peste raul Tarnava Mare si peste un pasaj de nivel la CF Brasov-Teius, la intersectia cu DN 14 B. Lungimea drumului clasat este de 1,5 km, lungimea drumului efectiv, aproximativ 2,0 km.

Pe raul Tarnava Mare a fost realizat in 1999 un pod de beton armat in lungime de 110 m, avand trei deschideri, doua de 30 m si una de 34 m, starea podului fiind buna;

6. Drum comunal DC 35 A Manarade-Spatac in lungime de 1,3 km avand originea la intersectia cu DJ 107 si destinatia sat Spatac, nemodernizat, avand imbracamintea de piatra si pamant;
7. Drum comunal DC 203 Blaj-Flitesti-Deleni Obarsie, in lungime de 6,7 km, cu originea la intersectia cu drumul comunal DC 35 si destinatia Deleni-Obarsie.


Pentru dezvoltarea cailor de comunicatie avem urmatoarele propuneri pentru care am inceput demersurile in vederea realizarii acestora:

1. Propunere de prelungire si clasare a drumului comunal DC 35 Blaj-Manarade, de la punctul de origine drumul judetean DJ 107 la destinatia intersectia cu DN 14 B pe o lungime de 2250 m aprobata de consiliul local Blaj cu HCL nr 282/18.12.2007;

2. Propunere de prelungire a drumului comunal DC 34 Blaj-Tiur de la punctual de origine drumul judetean DC 107 pana la destinatia localitatea Craciunelul de Jos, la intersectia cu DN 14 B pe o lungime de 9100 m, aprobata de consiliul local al municipiului Blaj cu HCL nr. 283/18.12.2007;

3. Propunere de prelungire a DC 25 Blaj-Petrisat avand punctual de origine la intersectia cu DN 14 B si destinatia Iclod-Sancel, avand o lungime de 3880 m aprobata de consiliul local al municipiului Blaj prin HCL nr. 292/20.12.2007;

4. Realizarea unui drum de legatura intre drumul national DN 14 B la intrarea in Blaj dinspre Teius cu drumul comunal DC 34 Blaj-Tiur, cu pod peste raul Tarnava Mare pentru care s-a realizat studiul de fezabilitate aprobat impreuna cu principalii indicatori tehnico-economici cu HCL nr. 181/28.08.2007, avand o valoare totala de 6 455 899 lei, respectiv 1 984 965 EURO, podul avand o lungime de peste 100 m.

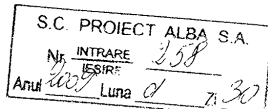


SEF BIROU INVESTITII,
Ing. Horhat Florin

PRIMĂRIA MUNICIPIULUI SEBEȘ România,
județul Alba, Municipiul Sebeș – cod poștal 515 800
Str. Piața Primăriei, nr. 1, E mail: sebespri@yahoo.com,
Numere de telefon/fax:
Rețea Romtelecom: +4 / 0258 731318, 731006 / Fax: +4 / 0258 734187
Rețea RDS: 0358 401146, 0358 401147



Nr 1222 /27.01.2009



CTZ
- Doza 1/2009
- Doza 1/2009
Dr. Ștefan Capătă
g

CĂTRE

S.C. PROIECT ALBA S.A.
B –DUL 1 DECEMBRIE 1918, NR 68
ALBA IULIA

Referitor la adresa dvs. 107/15.01.2009, înregistrată, la Primăria Sebeș, cu nr 1222/15.01.2009, prin care solicitați relații cu privire la drumurile comunale aflate în administrarea Consiliului Local, vă comunicăm faptul că nu avem astfel de drumuri în administrare.


PRIMAR
MUGUREL LIVIU SÂRBU



DIRECTOR TEHNIC
p ȘTEFAN CAPĂȚĂ

Compatiment ADPP
Mihaela Sofia Neagu

ROMÂNIA
JUDEȚUL ALBA
ORAȘUL CÎMPENI
PRIMAR
Nr. 13685 din 27.11.2008



CDP
- *hotar pt. p. 117 y. 1008*
- *spre s. 117 y. 1008*
[Signature]

CĂTRE,

SC PROIECT ALBA SA- ALBA IULIA
Fax 0258/833793

Urmare adresei dumneavoastră nr. 2902/2008, prin care solicitați date referitoare la drumuri și poduri de pe teritoriul administrativ al orașului Cîmpeni, vă informăm următoarele:

Drumuri comunale aflate în administrare:

- DC 96 – face legătura între DN 74 prin str. Transilvaniei, cu loc.comp. Certege - lungimea – 5 km din care – 2 km asfalt nesatisfăcător și 3 km pietruit nesatisfăcător
- DC 141 – face legătura între DN 75(din zona Boncești) pe Valea Bistrii, cu loc.comp. Dealul Capsei – lungimea 5 km, pietruit nesatisfăcător
- DC 142 – face legătura între DN 74A cu loc.comp. Poduri, lungimea – 3 km, drum de pământ

Pocul de fier peste Arieș, face legătura între DN 75 și str. Gării, fiind singura posibilitate de legătură între oraș și localitățile componente din dreapta râului Arieș. Este construit din anii 20, are o deschidere de 40,8 m, lățimea de 6,76 m. Nu a fost făcută întreținere, sau consolidare de când a fost dat în folosință. Există expertiză tehnică și studiu de fezabilitate.

PRIMAR

ARHITECT ȘEF

Ing. jr. ANDREȘ IGĂN CĂLIN

ing. COROIU ADINA



[Signature]



ROMANIA
JUDEȚUL ALBA
PRIMĂRIA ORĂȘULUI CUGIR
Nr. 18.224 / .11.2008

Date contact Primărie:

Str. I.L. Caragiale, nr.1
515600, jud. Alba, Romania
Tel.: 0040 258 751001
Fax: 0040 258 755394
e-mail: primaria@primariacugir.ro
web: www.primariacugir.ro

S.C. PROIECT ALBA S.A.			
Nr.	INTRARE	3/32	
	IESIRE	12	
Anul	Luna	2008	

*CEA - docu nr. 1174
Spre Birou de Urbanism
LUNA 10.*

Către

PROIECT ALBA SA
Bd. 1 Decembrie 1918, nr. 68
ALBA IULIA

Persoană de contact
Sava Victor

Compartiment:
Urbanism
Camera: 19

Telefon:
751001 / int.137

Cugir,
17.11.2008

Răspuns adresei dumneavoastră prin care solicitați date necesare elaborării PR. Nr. 4848- „Actualizare Plan de Amenajarea Teritoriului Județean Alba”, vă comunicăm următoarele:

Nr crt.	Denumirea drumului	Lungime km	Modernizat	Nemodernizat
1	DC Vinerea- Săliște	5	-	nemodernizat
2	DC Cugir - Călene	5	-	nemodernizat.
3	DC Cugir- Mugești	9	-	nemodernizat
4	DC Cugir - Fețeni	6	-	nemodernizat
5	DC Cugir - Bucuru	4	-	nemodernizat
6	DC Bucuru - Bocșitură	5	-	nemodernizat
7	DC Bocșitură - Goasele	3,5	-	nemodernizat

- Pentru a ușura accesul spre satele Bucuru, Bocșitură și Goasele, este necesar a se construi un pod peste Râul Mic, pod amplasat în aval de barajul Rândunica, cu punct de pornire str. Râul Mic.

PRIMAR,
ING. ADRIAN TEBAN

ARHITECT SEF
Ing. SAVA VICTOR

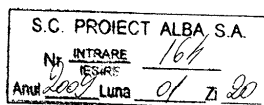
Primăria orașului CUGIR

Adresa poștală: Str. I.L. Caragiale, nr.1
515600, jud. Alba, Romania
Telefon: (0258)751001 Fax: (0258)755394

e-mail: primaria@primariacugir.ro
web: www.primariacugir.ro

ROMÂNIA
Judetul Alba
Orasul Ocna Mures

PRIMĂRIA
Biroul urb., tehnic, inv., c-tii
Nr. 532 din 20.01.2009



Către:

SC PROIECT ALBA SA
Alba Iulia , B-dul 1 Decembrie 1918. nr.68

Având în vedere Adresa dvs.nr.107/15.01.2009 și înregistrată sub nr.de mai sus, alăturat vă transmitem situația solicitată pentru întocmirea lucrării „Actualizare Plan de amenajare a teritoriului județean Alba”-Proiect nr.4848 :

- Numărul drumurilor comunale aflate în administrare: 2

Denumirea drumului cu origine și destinație:	DC 3 Micoșlaca-Ocna Mureș
Lungimea totală a drumului (km) din care:	6,30 (lățime 6,0 m) origine km 0+000 Micoșlaca destinație km 6+300 Ocna Mureș
- km modernizați	3 km (poziție 3+300-6+300)
- km nemodernizați	3,30 km (poziție 0+000-3+300)
Poduri cu deschidere mai mare de 10 m	1 buc (poziție 3+031) peste râul Valea Ciungii lungime: 19,40 m, lățime: 7,00 m material suprastructură: b.a. - nu prezintă deficiențe majore
Denumirea drumului cu origine și destinație:	DC 4 Uioara de Sus – Șpălnaca
Lungimea totală a drumului (km) din care:	4,53 km din care 1,20 km (lățime 4,0 m) pe teritoriul administrativ al orașului Ocna Mureș origine km 0+000 Uioara de Sus (Dj107D) destinație km 4+530 Șpălnaca
- km modernizați	-
- km nemodernizați	1,20 km pietruit
Poduri cu deschidere mai mare de 10 m	-

În vederea extinderii Drumului comunal DC3 pentru acces la DN1se impune construirea unui pod peste râul Mureș între localitățile Micoșlaca și Decea.

PRIMAR,
Prof. Drăguț Agustin Toșif

ARHITECT ȘEF,
Ing. Nicolaie Sanislav

S.C. PROIECT ALBA S.A.	
NR. INTRARE	18
IESIRE	
Anul	2009
Luna	11
Zi	24

CIT
- Acest proiect este
- spre studiu si decizie

ROMANIA
JUDETUL ALBA
PRIMARIA ORAS TEIUS
NR. 227 / 2009

CATRE,
S.C. PROIECT S.A. ALBA IULIA

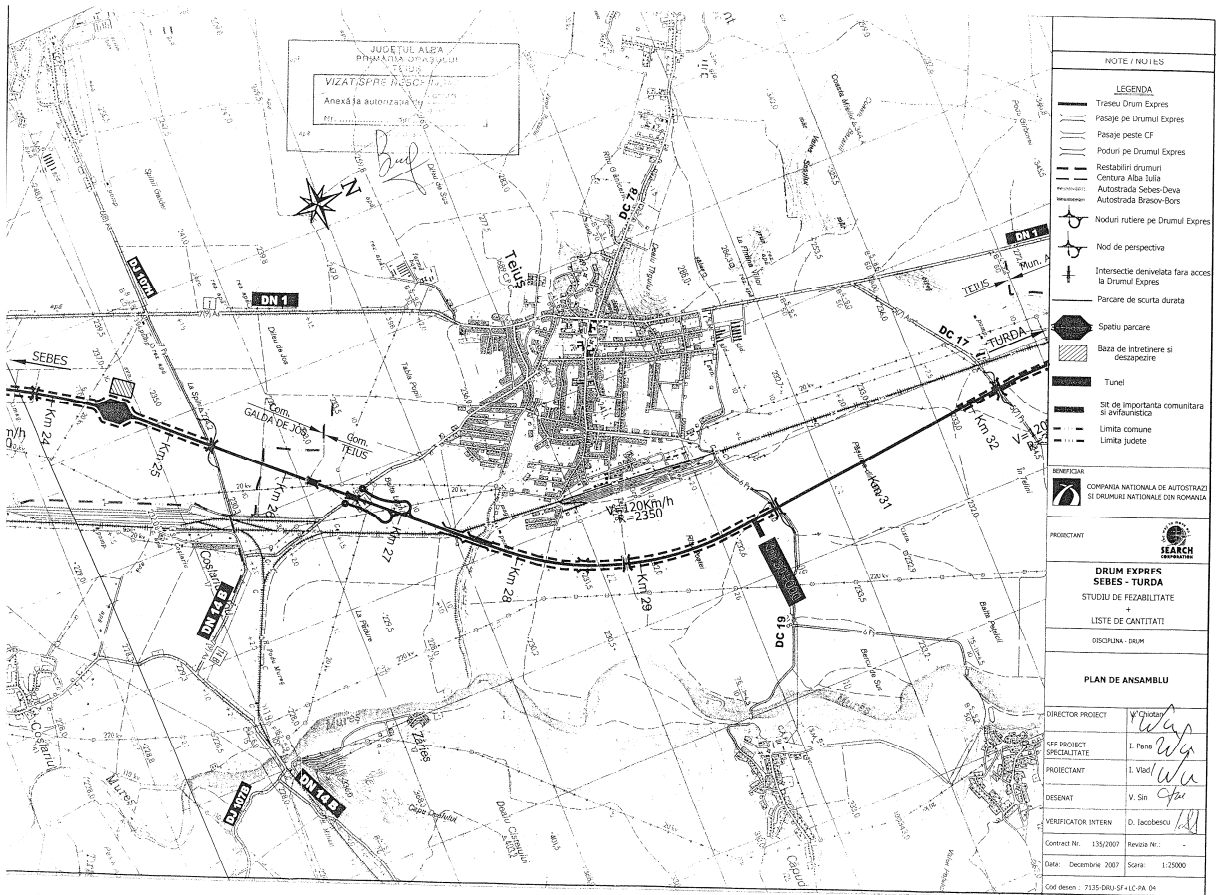
Referitor la adresa d-voastra nr. 2902/13.11.2008 prin care ne solicitati anumite date in legatura cu finalizarea lucrarii " Actualizare plan de amenajare a teritoriului judetean Alba – proiect nr. 4848" , va transmitem urmatoarele:

- numarul drumurilor comunale aflate in administrare : 2
 1. drum comunal 19 Teius – Capud - L = 5,6 km , l = 4 m, piatra
 2. drum comunal 17 DN 1 – Beldiu – L = 2 km, l = 4 m, asfalt
- poduri cu deschidere mai mare de 10 m sunt:
- unul pe strada Barbu Lautaru
- unul pe DN1 – strada Clujului
- unul pe strada Axente Sever
- unul pe strada Tudor Vladimirescu
- unul peste calea ferata
- toate peste Valea Geoagiului

De asemenea va comunicam ca prin orasul Teius va trece drumul expres Sebes – Turda si va traversa valea Geoagiului peste care se va construi un pod rutier cu deschiderea mai mare de 10 m si calea ferata Alba Iulia – Cluj Napoca.
Alaturat va anexam extras din inventarul domeniului public oras Teius si planul de situatie cu drumul expres Sebes – Turda in copie.

MATEICA IACOB DORIN
PRIMAR
PRIMARIA
Alba oras Teius

Sef serviciu APL
Ing. Salca Dorin



NOTE / NOTIUS

LEGENDA

- Traiecu Drumul Expres
- Pasaje pe lăturul Expres
- Pasaje peste CF
- Poduri pe Drumul Expres
- Restabiliri drumuri
- Centura Alba Iulia
- Autostrada Sebes-Deva
- Autostrada Brasov-Bors
- Noduri rutiere pe Drumul Expres
- Nod de perspectivă
- Intersecție denivelată fără acces la Drumul Expres
- Părăcare de scurtă durată
- Spatiu parcare
- Baza de întreținere și desapezire
- Tunel
- Sit de importanță comunitară și științifică
- Limita comună
- Limita județe

PROIECTANT: COMPANIA NAȚIONALĂ DE AUTOȘTRĂZI ȘI CONSTRUCȚII NAȚIONALE CON ROMANIA

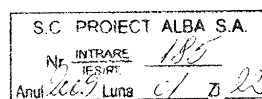
DRUM EXPRES SEBES - TURDA
STUDIUL DE FEZABILITATE
+
LISTE DE CANTITĂȚI
DOSCIPANA - 04/06

PLAN DE ANSAMBLU

DIRECTOR PROIECT	V. Chiodar
ȘEF PROIECT SPECIALITATE	I. Păun
PROIECTANT	I. Văsel
DESENAT	V. Sin
VERIFICATOR INTERN	D. Iacobescu
Contract Nr.	133/2007
Revisia Nr.	-
Data	Decembrie 2007
Scara	1:25000

Con. desen - 7135-DEU-SF-41C-PA-04

ROMÂNIA
JUDEȚUL ALBA
ORAȘUL ZLATNA
PRIMĂRIA
SERVICIUL PUBLIC DE GOSPODĂRIE COMUNALĂ
Nr. 366 / 20.01.2009



CTA
- data proiectului
- prețurile
- calculul
- luna 0. 1/2

Către,
Proiect Alba S.A.
B-dul 1 Decembrie 1918, nr. 58

Referitor la adresa dumneavoastră nr. 107 / 15.01.2009, prin care ne rugați să vă prezentăm o serie de date necesare actualizării planului de amenajare a teritoriului județean Alba vă comunicăm următoarele:

Nr. crt.	Numărul drumului comunal	Origine	Destinație	Lungimea totală a drumului (ml)	
				ml modernizați (ml)	ml nemodernizați (ml)
1	DC 176	DN 74	Sat Ruși	3200	3200
2	DC 174	DN 74 – Sat Dobrot	Sat Dobrot	2100	2100
3	DC 66	DC 108 (sat Trîmpoiele)	Extravilan Sat Trîmpoiele	23400	23400
4	DC 108	DN 74 (sat Pirită)	Sat Trîmpoiele	3500	1950
5	DC 113	DC 108	Sat Dealul Roatei	1550	3200
6	DC 175	DN 74	Sat Dumbrava	1470	1470
7	DC 177	DN 74	Sat Runc	1450	1450
8	DC 67	DN 74	Sat Valea Mică	6300	5250
9	DC 173	DN 74 (Sat Feneș) – Lunca Feneșului	Lunca Feneșului	1050	15870
				4070	11800

În ceea ce privește podurile cu deschiderea mai mare de 10 m vă prezentăm datele din tabelul de mai jos:

Nr. crt.	Amplasarea podului	Deschiderea (m)	Observații
1	Valea Mică	23,10	Peste râul Ampoi
2	Pătrângenii	23,10	Peste râul Ampoi

3	Zlatna	18,10	Peste râul Ampoi Din DN 74 spre strada Mesteacănului
4	În amonte de Zlatna	23,10 18,10 10,00	Peste râul Ampoi 2 (în execuție) Peste râul Ampoi 3 (în execuție) Peste râul Ampoi 2 (în execuție)

Toate podurile susmenționate sunt în stadiu de execuție.

Podurile existente pe raza Unității Administrativ Teritoriale Zlatna care au deschiderea mai mare de 10 m sunt cele menționate în tabelul de mai jos:

Nr. crt.	Amplasarea podului	Deschiderea (m)	Observații
1	Zlatna	10,60	Pod Valea Morilor (Casa de Cultură)
2	Zlatna	11,00	Pod Valea Morilor (gospodăria GHERMAN)
3	Zlatna	11,00	Pod Valea Morilor (gospodăria STANCIU)
4	Zlatna	10,50	Pod Valea Morilor (Intersecție Valea Morilor cu str. Ion Creangă)
5	Zlatna	12,00	Pod Valea Morilor (Fabrica de Pâine)
6	Zlatna	10,00	Intersecție str. Iazului cu str. Decebal
7	Zlatna	23,50	Intersecție drum județean cu drum ocolire
8	Zlatna	23,50	Confluența Valea Morilor cu Ampoi
9	Zlatna	23,50	Halta C.F.R.
10	Vîltori	12,00	Cămin Cultural – Școala Vîltori
11	Vîltori	10,00	Valea Naibii
12	Feneș	10,00	Brigada silvică Zlatna
13	Feneș	32,00	Stația C.F.R. Feneș
14	Feneș	16,00	Pod Valea Feneșului (gospodăria COACĂZĂ ALEXANDRU)
15	Feneș	12,00	Pod Valea Feneșului (Magazinul MIXT)
16	Galați	10,00	Pod Valea Galațiului (gospodăria IRIMIE ȘTEFAN)
17	Galați	28,00	DN 74 – Cale ferată
18	Izvorul Ampoiului	11,00	Cămin Cultural
19	Izvorul Ampoiului	10,00	Intersecția DN 74 – Drum sat Trîmpoiele
20	Patrînjeni	32,00	Pod Gara tehnică
21	Pirita	22,50	Intersecția DN 74 – Drum sat Trîmpoiele
22	Runc	10,00	Pârâul Zlătnița
23	Valea Mică	16,00	Pod Vale Ampoi
24	Valea Mică	12,00	Pod Valea Mică

Primar,
Ing. PONORAN SILVIU



Șef S.P.G.C.,
Ing. VINȚAN PETRU