MONITORUL OFICIAL
AL JUDEŢULUI
ALBA

Anul XXI nr.13 HOTĂRÂRI, DISPOZITII **25 septembrie 2013**

SUMAR

I. HOTĂRÂRI ALE CONSILIULUI JUDEŢEAN ALBA

II. DISPOZITII ALE PRESEDINTELUI CONSILIULUI JUDETEAN ALBA

CUPRINS

I. HOTARARI ALE CONSILIULUI JUDETEAN ALBA

Hotararea nr.162 din 25.09.2013, privind aprobarea Planului de analiză şi acoperire a riscurilor la nivelul Judeţului Alba.
Hotararea nr.163 din 25.09.2013, privind aprobarea activităţilor cu care va fi implicat Judeţul Alba în managementul şi implementarea Proiectului "Îmbunătăţirea intervenţiilor în situaţii de urgenţă în zone greu accesibile" şi a cheltuielilor legate de proiect.
Hotararea nr.164 din 25.09.2013, privind modificarea Organigramei si a Statului de functii ale Directiei Generale de Asistenta Sociala si Protectia Copilului Alba
Hotararea nr.165 din 25.09.2013, privind modificarea Statului de funcţii al Direcţiei Publice Comunitare de Evidenţă a Persoanelor Alba
Hotararea nr.166 din 25.09.2013, privind modificarea Organigramei şi a Statului de funcţii ale Bibliotecii Judeţene "Lucian Blaga" Alba
Hotararea nr.167 din 25.09.2013, privind aprobarea Planului de ocupare a funcţiilor publice pe anul 2014 pentru aparatul de specialitate al Consiliului Judeţean Alba şi instituţiile publice din subordine
Hotararea nr.168 din 25.09.2013, privind aprobarea unor acte adiţionale la convenţii de cooperare încheiate de către Direcţia Generală de Asistenţă Socială şi Protecţia Copilului Alba cu furnizori de servicii acreditaţi.
Hotararea nr.169 din 25.09.2013, privind concesionarea, prin atribuire directă, a drumurilor judeţene şi a serviciilor de administrare şi întreţinere curentă a acestora pe timp de iarnă
Hotararea nr.170 din 25.09.2013, privind aprobarea suplimentării cotizaţiei Judeţului Alba la Asociaţia "Clubul Sportiv de Volei Alba-Blaj", pe anul 2013.
Hotararea nr.171 din 25.09.2013, privind aprobarea completării Hotărârii nr. 223/2012 privind stabilirea preţurilor medii la principalele produse agricole pe baza cărora se calculează veniturile din arendă în anul 2013.
Hotararea nr.172 din 25.09.2013, privind rectificarea bugetului general al Judeţului Alba, bugetului propriu al Judeţului Alba şi a bugetelor instituţiilor publice şi activităţilor finanţate integral sau parţial din venituri proprii, pe anul 2013.
Hotararea nr.173 din 25.09.2013, pentru modificarea şi completarea Hotărârii nr. 33/25.02.2013 privind constituirea şi utilizarea excedentului bugetului local, în anul 2013

II. DISPOZITII ALE PRESEDINTELUI CONSILIULUI JUDETEAN ALBA

Dispozitia nr.275 din 09.09.2013, privind admiterea cererii de schimbare, pe cale administrativa, a numelui domnului Popa Tiberiu Vasile, precum si a numelui fiului sau, Popa Tamas Bela
Dispozitia nr.276 din 12.09.2013, privind admiterea cererii de schimbare, pe cale administrativa, a numelui doamnei Tarta Marcu Oana Gabriela
Dispozitia nr.286 din 18.09.2013, privind admiterea cererii de schimbare, pe cale administrativa, a numelui domnului Pestrita Ionel Antoniu
Dispozitia nr.295 din 27.09.2013, privind admiterea cererii doamnei Mihaltan Lucretia Victoria de schimbare, pe cale administrativa, a numelui fiicei sale minore Cirpa Rodica Raluca

ROMÂNIA
JUDEŢUL ALBA
CONSILIUL JUDEŢEAN

HOTĂRÂRE
privind aprobarea Planului de analiză şi acoperire a riscurilor la nivelul judeţului Alba

Consiliul Judeţean Alba, întrunit în şedinţă ordinară la data de 26 septembrie 2013;

Luând în dezbatere:

- Expunerea de motive la proiectul de hotărâre privind aprobarea Planului de analiză şi acoperire a riscurilor la nivelul judeţului Alba;
- Raportul de specialitate comun al Direcţiei dezvoltare şi bugete şi Biroului accesare şi coordonare proiecte nr. 14346/11.09.2013;
- Proiectul actualizat al Planului de analiză şi acoperire a riscurilor prezentat de Comitetul Judeţean pentru Situaţii de Urgenţă al judeţului Alba, înaintat cu adresa nr. 3200591/12.09.2013;
- Luand in considerare avizul favorabil al comisiei de specialitate nr.5 – Comisia cooperare interinstitutionala si mediu de afaceri.

Ţinând seama de prevederile:

- art. 15 lit. a) din Legea nr. 307 din 12 iulie 2006 privind apărarea împotriva incendiilor;
- art. 6 alin. (1) din Ordinul Ministrului Administraţiei şi Internelor nr. 132/2007 pentru aprobarea Metodologiei de elaborare a Planului de analiză şi acoperire a riscurilor şi a Structurii – cadru al Planului de analiză şi acoperire a riscurilor;
- art. 91, alin (5), litera a din Legea administraţiei publice locale nr. 215/2001, republicată;

În temeiul art. 97, alin. (1) şi 115, alin. (1), lit. c) din Legea administraţiei publice locale nr. 215/2001 republicată, cu modificările şi completările ulterioare, adoptă prezenta

HOTĂRÂRE

Art. 1. Se aprobă Planul de analiză şi acoperire a riscurilor la nivelul judeţului Alba, conform Anexei, care face parte integrantă din prezenta hotărâre.

Art. 2. Hotărârea Consiliului Judeţean Alba nr. 112/21.04.2011 privind aprobarea Planului de analiză şi acoperire a riscurilor la nivelul judeţului Alba se abrogă.

Prezenta hotărâre se publică în Monitorul Oficial al Judeţului Alba şi se comunică:

- Instituţiei Prefectului – Judeţul Alba;
- Inspectoratului pentru Situaţii de Urgenţă „Unirea" al judeţului Alba;
- Direcţiilor aparatului de specialitate al Consiliului Judeţean Alba.

PREŞEDINTE,
Ion DUMITREL

Contrasemneaza,
SECRETARUL JUDEŢULUI
Mariana HURBEAN

Alba Iulia, 25.09.2013
Nr.162

COMITETUL JUDEŢEAN PENTRU SITUAŢII DE URGENŢĂ ALBA

PLANUL DE ANALIZĂ ŞI ACOPERIRE A RISCURILOR - JUDEŢUL ALBA -

ALBA IULIA
2013

COMITETUL JUDEŢEAN PENTRU SITUAŢII DE URGENŢĂ AL JUDEŢULUI ALBA

PREŞEDINTE
AL COMITETULUI JUDEŢEAN
PENTRU SITUAŢII DE URGENŢĂ

PREFECT AL JUDEŢULUI ALBA

GHEORGHE FENEŞER

VICEPREŞEDINTE
AL COMITETULUI JUDEŢEAN
PENTRU SITUAŢII DE URGENŢĂ

PREŞEDINTE AL CONSILIULUI JUDEŢEAN ALBA

ION DUMITREL

PLANUL DE ANALIZĂ ŞI ACOPERIRE A RISCURILOR

- JUDEŢUL ALBA -

INSPECTORATUL PENTRU SITUAŢII
DE URGENŢĂ „UNIREA" AL JUDEŢULUI ALBA
INSPECTOR ŞEF

Colonel

DOREL SOFICA

ALBA IULIA

2013

C U P R I N S

CONŢINUT	PAG.
Prezentarea Planului de Analiză şi Acoperire a Riscurilor	**4**
CAPITOLUL I - DISPOZIŢII GENERALE	**10**
Secţiunea 1 – Definiţie, scop, obiective	10
Secţiunea a 2-a – Responsabilităţi privind analiza şi acoperirea riscurilor	10
2.1. Acte normative de referinţă	10
2.2. Structuri organizatorice implicate	13
2.3. Responsabilităţi ale organismelor şi autorităţilor cu atribuţii în domeniu	13
CAPITOLUL II - CARACTERISTICILE UNITĂŢII ADMINISTRATIV TERITORIALE	**15**
Secţiunea 1 - Amplasare geografică şi relief	15
1.1 Suprafaţă, vecinătăţi	15
1.2 Forme de relief, specificităţi, influenţe	16
1.3 Caracteristici pedologice ale solului	18
Secţiunea a 2-a - Caracteristici climatice	19
2.1. Regimul climatic, specificităţi, influenţe	19
2.2. Regimul precipitaţiilor	19
2.3. Temperaturi	20
2.4. Fenomene meteorologice extreme	22
Secţiunea a 3-a - Reţeaua hidrografică	23
3.1. Cursurile de apă, debite normale, creşteri înregistrate	23
3.2. Bazinele hidrografice, lacurile de acumulare	25
3.3. Caracteristicile pedologice	26
3.4. Lacuri, iazuri	27
3.5. Acumulări piscicole	27
3.6. Amenajări hidrotehnice	27
Secţiunea a 4-a Populaţia	28
4.1 Numărul populaţiei	28
4.2 Structura demografică	28
4.3 Mişcarea naturală	29
4.4 Densitatea / concentrarea populaţiei pe zone - aglomerări	29
Secţiunea a 5-a - Căile de transport	29
5.1. Căi de transport rutiere	29
5.2. Căi de transport feroviare	30
5.3. Căi de transport aeriene	30
5.4. Reţele de conducte magistrale	30
5.4.1. Reţele de conducte magistrale de gaz	30
5.4.2. Reţele de conducte magistrale apă	31
Secţiunea a 6-a - Dezvoltarea economică	45
6.1. Zonele industrializate / ramuri	45
6.2. Depozite / rezervoare, capacităţi de stocare	45
6.3. Exploatări miniere, petroliere, gaze	45
6.4. Fondul funciar	46
6.5. Creşterea animalelor	47
6.6. Turism / capacităţi de primire turistică	48
6.7. Apariţii de noi activităţi economice în cadrul zonei	50
6.8. Resurse naturale	50

Secţiunea a 7-a - Infrastructuri locale	51
7.1. Instituţii publice – judeţene, locale, cultură, ocrotirea sănătăţii, învăţământ, etc	51
7.2. Reţele de utilităţi – apă, canalizare, electrice, gaze, reţele termoficare, telefonie fixă, telefonie mobilă, comunicaţii, radio - tv	51
7.3. Locuri de adunare şi cazare a populaţiei în situaţii de urgenţă	62
Secţiunea a 8-a Specific regional – vecinătăţi, influenţe, riscuri transfrontaliere	63
CAPITOLUL III - ANALIZA RISCURILOR GENERATOARE DE SITUAŢII DE URGENŢĂ	**66**
Secţiunea 1 – Analiza riscurilor naturale	66
1.1. Fenomene meteorologice periculoase	66
1.1.1. Inundaţii	66
1.1.2. Furtuni (vânt puternic, precipitaţii masive, căderi grindină)	106
1.1.3. Tornade	107
1.1.4. Secetă	107
1.1.5. Îngheţ (poduri şi baraje de gheaţă, căderi masive de zăpadă, chiciură, polei)	109
1.2. Incendii de pădure (incendii la fondul forestier, vegetaţie uscată, culturi de cereale păioase)	111
1.3. Avalanşe	114
1.3.1. Avalanşe de zăpadă	114
1.3.2. Avalanşe de pietre, grohotiş	114
1.4. Fenomene distructive de origine geologică	114
1.4.1. Cutremure	114
1.4.2. Alunecări de teren	115
Secţiunea a 2-a Analiza riscurilor tehnologice	118
2.1. Riscuri industriale	118
2.2. Riscuri de transport şi depozitare de produse periculoase	140
2.2.1. Transport rutier	140
2.2.2. Transport feroviar	142
2.2.3. Transport aerian	142
2.2.4. Transport prin reţele magistrale	143
2.2.5. Riscuri nucleare	147
2.2.6. Riscuri de poluare a apelor	148
2.2.7. Prăbuşiri de construcţii, instalaţii sau amenajări	152
2.2.8. Eşecul utilităţilor publice	154
2.2.9. Căderi de obiecte din atmosferă sau din cosmos	172
2.2.10. Muniţie neexplodată	172
Secţiunea a 3-a – Analiza riscurilor biologice	172
3.1. – Epidemii	172
3.2. – Epizootii	174
Secţiunea a 4-a Analiza riscurilor de incendiu	175
Secţiunea a 5-a Analiza riscurilor sociale	180
Secţiunea a 6-a Analiza altor tipuri de riscuri	182
Secţiunea a 7-a Zone de risc crescut	183
7.1. Zone de risc urbane	183
7.2. Zone de risc periurbane	189
7.3. Zone de risc rurale	194
CAPITOLUL IV - ACOPERIREA RISCURILOR	**206**
Secţiunea 1. Concepţia desfăşurării acţiunilor de protecţie-intervenţie	206
Secţiunea a 2-a. Etapele de realizare a acţiunilor	208
Secţiunea a 3-a. Faze de urgenţă a acţiunilor	212
Secţiunea a 4-a. Acţiunile de protecţie-intervenţie	212
Secţiunea a 5-a. Instruirea	262
Secţiunea a 6-a. Realizarea circuitului informaţional-decizional şi de cooperare	263

CAPITOLUL V - RESURSE UMANE, MATERIALE ŞI FINANCIARE	**269**
CAPITOLUL VI - LOGISTICA ACŢIUNILOR	**277**
CAPITOLUL VII - ANEXE	**278**

1. Lista autorităţilor şi factorilor care au responsabilităţi în analiza şi acoperirea riscurilor în unitatea administrativ-teritorială	278
2. Atribuţiile autorităţilor şi responsabililor cuprinşi în Planul de Analiza şi Acoperire a Riscurilor	289
3. Componenţa nominală a structurilor cu atribuţii în domeniul gestionării situaţiilor de urgenţă, cu precizarea unităţii la care sunt încadraţi membrii structurilor, funcţiei, adresei şi a telefoanelor de la serviciu şi de la domiciliu, a responsabilităţilor şi misiunilor;	304
4. Componenţa comitetului judeţean pentru situaţii de urgenţă	308
5. Componenţa grupurilor de suport tehnic la nivel CJSU	310
6. Riscuri potenţiale în localităţi/judeţe vecine care pot afecta zona de competenţă a unităţii administrativ-teritoriale;	314
7. Măsuri corespunzătoare de evitare a manifestării riscurilor, de reducere a frecvenţei de producere ori de limitare a consecinţelor acestora, pe tipuri de riscuri;	315
8. Sisteme existente de preavertizare / avertizare a atingerii unor valori critice şi de alarmare a populaţiei în cazul evacuării;	317
9. Date cuprinzând obiectivele care pot fi afectate de producerea unei situaţii de urgenţă (seism, inundaţie, alunecare de teren, accident tehnologic etc.);	322
10. Planuri şi proceduri de intervenţie;	322
11. Schema fluxului informaţional-decizional;	323
12. Locuri/spaţii de evacuare în caz de urgenţă şi dotarea acestora;	334
13. Planificarea exerciţiilor/aplicaţiilor conform reglementărilor tehnice specifice;	345
14. Rapoarte lunare de informare şi analiză către prefect;	345
15. Situaţia resurselor, tabelul cu stocul de mijloace şi materiale de apărare existente, modul cum se acoperă deficitul din disponibilităţi locale şi cu sprijin de la comitetul pentru situaţii de urgenţă ierarhic superior etc.;	345
16. Reguli de comportare în cazul producerii unei situaţii de urgenţă.	361
17. Caracteristicile hidrografice ale celor mai importante cursuri de apă de pe teritoriul judeţului	383
18. Amenajări hidrotehnice – diguri, baraje, alte lucrări de apărare împotriva inundaţiilor	384
19. Principalii indicatori ai împărţirii administrative a judeţului. Populaţia.	387
20. Situaţia privind categoria drumurilor naţionale, judeţene şi comunale	389
21. Linii de cale ferată în exploatare aflate pe teritoriul judeţului	401
22. Depozite şi capacităţi de stocare	402
23. Instituţii de reprezentare judeţeană sau zonală	406
24. Instituţii de cultură	407
25. Instituţii medicale, de ocrotire a sănătăţii şi asistenţă socială	408
26. Instituţii de învăţământ	410
27. Situaţia surselor de energie electrică la nivelul judeţului	421
28. Situaţia localităţilor afectate de inundaţii pe cursurile permanente de apă	423
29. Datele privind posturile hidrometrice, cotele de apărare şi debitele asigurate	429
30. Datele privind timpii de propagare între staţiile hidrometrice din reţeaua de bază judeţul alba şi judeţele limitrofe	430
31. Situaţia construcţiilor şi a obiectivelor aflate în zone inundabile	432
32. Sectoarele de drum naţional sau judeţean pe care sau executat cel mai frecvent acţiuni de combatere a poleiului	475
33.Evidenţa operatorilor sursă de risc care desfăşoară activităţi ce prezintă pericol de accidente majore în care sunt implicate substanţe periculoase	478
34. Reţelele de 0,4 kv din judeţ poziţionarea şi lungimea acestora	482
35. Posturile de transformare, numeric pe localităţi şi numărul de persoane ce pot fi afectate de avarii la acestea.	485
36. Agenţii economici care colectează deşeuri metalice de la populaţie	487
37. Situaţia nominală şi dotarea serviciilor voluntare pentru situaţii de urgenţă la nivelul judeţului.	492
38. Situaţia nominală şi dotarea serviciilor private pentru situaţii de urgenţă la nivelul judeţului	497

PREZENTARE PLAN DE ANALIZĂ ŞI ACOPERIRE A RISCURILOR LA NIVELUL JUDEŢULUI ALBA

Prin „Planul de analiză şi acoperire a riscurilor" s-a propus stabilirea scopurilor, obiectivelor şi răspunderilor autorităţilor şi factorilor în analiza şi acoperirea riscurilor în judeţul Alba. Planul cuprinde riscurile potenţiale identificate la nivelul unităţilor administrativ-teritoriale, măsurile, acţiunile şi resursele necesare pentru managementul riscurilor respective din perspectiva structurilor cu atribuţii în acest sens la nivel judeţean.

Scopurile „Planului de Analiză şi Acoperire a Riscurilor", sunt de a asigura cunoaşterea de către toţi factorii implicaţi a sarcinilor şi atribuţiilor ce le revin premergător, pe timpul şi după apariţia unei situaţii de urgenţă, de a crea un cadru unitar şi coerent de acţiune pentru prevenirea şi gestionarea riscurilor generatoare de situaţii de urgenţă şi de a asigura un răspuns optim în caz de urgenţă, adecvat fiecărui tip de risc identificat.

La baza întocmirii „Planului de analiză şi acoperire a riscurilor" a stat Ordinul ministrului administraţiei şi internelor nr. 132 din 29 ianuarie 2007, pentru aprobarea Metodologiei de elaborare a Planului de analiză şi acoperire a riscurilor şi a Structurii-cadru a Planului de analiză şi acoperire a riscurilor, Schema cu riscurile teritoriale întocmită la nivelul judeţului Alba, precum şi acte normative de referinţă menţionate la capitolul I.

Obiectivele „Planului de Analiză şi Acoperire a Riscurilor", sunt:

- asigurarea prevenirii riscurilor generatoare de situaţii de urgenţă, prin evitarea manifestării acestora, reducerea frecvenţei de producere ori limitarea consecinţelor lor, în baza concluziilor rezultate în urma identificării şi evaluării tipurilor de risc, conform schemei cu riscurile teritoriale;
- amplasarea şi dimensionarea unităţilor operative şi a celorlalte forţe destinate asigurării funcţiilor de sprijin privind prevenirea şi gestionarea situaţiilor de urgenţă;
- stabilirea concepţiei de intervenţie în situaţii de urgenţă şi elaborarea planurilor operative;
- alocarea şi optimizarea forţelor şi mijloacelor necesare prevenirii şi gestionării situaţiilor de urgenţă.

Responsabilităţile privind analiza şi acoperirea riscurilor revin tuturor factorilor care, potrivit legii, au atribuţii ori asigură funcţii de sprijin privind prevenirea şi gestionarea situaţiilor de urgenţă în profil teritorial.

Prezentul plan este organizat pe şase capitole, fiecare capitol fiind organizat pe secţiuni, iar în cadrul acestora puncte şi subpuncte.

Structurarea pe capitole a „Planului de Analiză şi acoperire a riscurilor – la nivelul judeţului Alba" este următoarea:

- Capitolul I - dispoziţii generale
- Capitolul II - caracteristicile unităţii administrativ teritoriale
- Capitolul III - analiza riscurilor generatoare de situaţii de urgenţă
- Capitolul IV - acoperirea riscurilor
- Capitolul V - resurse umane, materiale şi financiare
- Capitolul VI - logistica acţiunilor
- Capitolul VII - anexe

Capitolul I - dispoziţii generale este structurat pe două secţiuni. În prima secţiune sunt tratate probleme referitoare la definirea planului de analiză şi acoperire a riscurilor, scopurile şi obiectivele acestuia. Secţiunea a doua are în cuprins trei subpuncte prin care sunt abordate problemele referitoare la actele normative de referinţă, structurile organizatorice de la nivel judeţean implicate în analiza şi acoperirea riscurilor şi responsabilităţi ale acestora din acest punct de vedere.

Actele normative incluse abordează în mod direct problematica situaţiilor de urgenţă dar şi problematici specifice instituţiilor / structurilor cu atribuţii în acest domeniu.

Punctele 2 şi 3 din această secţiune sunt detaliate prin prisma Comitetului Judeţean pentru situaţii de urgenţă ca element de bază, la nivel judeţean, al Sistemului Naţional de Management al Situaţiilor de Urgenţă.

Capitolul II - caracteristicile unităţii administrativ teritoriale este structurat pe opt secţiuni prin intermediul cărora s-a urmărit prezentarea elementelor definitorii ale judeţului Alba şi care au incidenţă în dezvoltarea următoarelor capitole ale planului.

Secţiunile componente ale capitolului sunt:

- Secţiunea 1 - Amplasare geografică şi relief
- Secţiunea a 2-a - Caracteristici climatice
- Secţiunea a 3-a - Reţeaua hidrografică
- Secţiunea a 4-a Populaţia
- Secţiunea a 5-a - Căile de transport
- Secţiunea a 6-a - Dezvoltare economică
- Secţiunea a 7-a - Infrastructuri locale
- Secţiunea a 8-a Specific regional – vecinătăţi, influenţe, riscuri transfrontaliere

Secţiunea 1 - Amplasare geografică şi relief, tratează probleme referitoare la suprafaţa, vecinătăţile, formele de relief, specificităţile şi influenţele existente şi elemente legate de caracteristicile pedologice ale solului.

În cuprinsul secţiunii a 2-a "Caracteristici climatice" s-au făcut referiri cu privire la regimul climatic, specificităţi ale acestuia, influenţe, regimul precipitaţiilor (cantităţi lunare şi anuale, valori medii, valori extreme înregistrate - vârfuri istorice), temperaturi (lunare şi anuale, valori medii, valori extreme înregistrate - vârfuri istorice), fenomene meteorologice extreme (furtuni, tornade).

Secţiunea a 3-a "Reţea hidrografică" cuprinde referiri cu privire la cursurile de apă, debite normale, creşteri înregistrate - vârfuri istorice, bazinele hidrografice, lacurile de acumulare (suprafeţe, volume ale acestora), caracteristicile pedologice, lacurile şi iazurile din judeţ (suprafeţe, adâncimi), acumulări piscicole (suprafeţe, localizare), amenajări hidrotehnice (diguri, baraje, alte lucrări de apărare împotriva inundaţiilor prin prisma datelor caracteristice ala acestora).

În cuprinsul secţiunii a 4-a "Populaţie" s-au abordat probleme referitoare la numărul populaţiei, structura demografică, mişcarea naturală, densitatea/concentrarea populaţiei pe zone - aglomerări.Datele sunt cele rezultate după ultimul recensământ desfăşurat la nivel naţional, în conformitate cu cerinţele stipulate în „Metodologia de elaborare a Planului de analiză şi acoperire a riscurilor". Pentru datele care au impus folosirea datelor statistice întocmite pînă la data ultimului recensământ naţional sau după acesta, s-au folosit şi astfel de date, acestea fiind puse la dispoziţie de Direcţia de Statistică a judeţului Alba.

Secţiunea a 5-a "Căi de transport" tratează problematica referitoare la căile de transport existente în judeţ. Datele folosite au rol lămuritor asupra principalelor căi de comunicaţie existente privitor la localizarea acestora, desfăşurarea şi principalele caracteristici. Elementele prezentate, specifice judeţului sunt căile de transport rutiere (drumuri europene / naţionale, drumuri judeţene, rute de transport pentru materiale periculoase cu precizări la starea acestora), căile de transport feroviare (desfăşurare, caracteristici), căile de transport aeriene, reţele de conducte magistrale. La nivel judeţean nu sunt căi de transport subterane – metrou, căile navigabile – porturi.

Secţiunea a 6-a "Dezvoltare economică" face referiri cu privire la zonele industrializate/ramuri, depozite/rezervoare, capacităţi de stocare, exploatările miniere, fondul funciar - terenuri agricole, suprafeţe împădurite, creşterea animalelor, turism/capacităţi de primire turistică, apariţii de noi activităţi economice în cadrul zonei, resurse naturale.

În cuprinsul secţiunii a 7-a "Infrastructuri locale" sunt prezentate elementele de identificare referitor la instituţii publice din judeţ precum şi date privitoare la reţelele de utilităţi, apă, canalizare, electrice, gaze, locurile de adunare şi cazare a populaţiei în situaţii de urgenţă - tabere de sinistraţi.

Secţiunea a 8-a "Specific regional/local" abordează influenţele prezente (din judeţele vecine) asupra principalelor elemente de analiză şi acoperire a riscurilor şi care pot afecta zona de competenţă. În acest sens în cuprinsul secţiunii sunt tratate aspecte din punct de vedere climatic, hidrologic, al formelor de relief, al comunicaţiilor rutiere, al comunicaţiilor feroviare, al comunicaţiilor aeriene, al fondului forestier, al protecţiei mediului, sanitar veterinar, al asigurării cu energie electrică, gaze naturale şi apă.

Capitolul III - analiza riscurilor generatoare de situaţii de urgenţă este structurat pe şase secţiuni, la elaborarea acestora ţinându-se seama de principalele tipuri de riscuri definite de legislaţia în vigoare. Secţiunile capitolului III, sunt:

- Secţiunea 1 – Analiza riscurilor naturale
- Secţiunea a 2-a Analiza riscurilor tehnologice
- Secţiunea a 3-a – Analiza riscurilor biologice
- Secţiunea a 4-a Analiza riscurilor de incendiu
- Secţiunea a 5-a Analiza riscurilor sociale
- Secţiunea a 6-a Analiza altor tipuri de riscuri
- Secţiunea a 7-a Zone de risc crescut

Analiza riscurilor cuprinse are la bază „Schema cu riscurile teritoriale la nivelul judeţului Alba" şi permite cunoaşterea mecanismelor şi condiţiilor de producere/manifestare, amplorii şi efectelor posibile ale acestora. Analiza s-a realizat pe tipuri de riscuri, pe baza datelor şi evidenţelor statistice, precum şi a altor documente avute la dispoziţie - studii, prognoze, etc., fiind avute în vedere: riscurile naturale, riscurile tehnologice, riscurile biologice, riscurile de incendiu, riscurile sociale, alte tipuri de riscuri.

Secţiunea 1 "Analiza riscurilor naturale" cuprinde referiri cu privire la:

- fenomenele meteorologice periculoase – unde au fost analizate zonele unde s-au produs astfel de fenomene, precum şi posibilitatea apariţiei acestora în noi locuri;
- inundaţii, unde am analizat dacă inundaţiile sunt previzibile şi cu cât timp înainte, efectele dinamice şi dacă necesită evacuarea persoanelor, starea tehnică şi de întreţinere a lucrărilor hidrotehnice, inventarierea construcţiilor realizate în zone inundabile, existenţa unor măsuri de protecţie suplimentare;
- furtuni, tornade, secetă, îngheţ cu date referitoare la previzibilitatea fenomenelor, cu cât timp înainte, localităţile/terenurile/obiectivele care pot fi afectate şi dacă este necesară evacuarea persoanelor;
- incendii de pădure, abordându-se probleme referitoare la posibilitatea producerii incendiilor de această natură, perioadele şi frecvenţa acestora, suprafeţele împădurite care pot fi afectate;
- avalanşe - se analizează posibilitatea producerii acestora, perioadele şi frecvenţa lor, localităţi şi amenajări care pot fi afectate;
- fenomene distructive de origine geologică: cutremure şi alunecări de teren. Cutremure având-se în vedere: macro- şi microzonarea seismică a teritoriului naţional, caracteristicile fondului construit. Alunecările de teren - prin analizarea locurilor cunoscute în care se produc astfel de fenomene pe teritoriul judeţului, precum şi posibilele noi locuri de apariţie a acestora, suprafeţele de teren şi construcţiile care pot fi afectate.

În secţiunea a 2-a "Analiza riscurilor tehnologice" s-au abordat probleme cu privire la:

- riscurile industriale, analizându-se activităţile care prezintă pericole de accidente majore în care sunt implicate substanţe periculoase, tipurile de substanţe chimice periculoase folosite în procesul de producţie;
- riscurile de transport şi depozitare de produse periculoase, analizîndu-se posibilele accidente care se pot produce pe reţeaua rutieră, feroviară pentru transportul materialelor periculoase, din ce se compun transporturile şi destinaţia acestora. Referitor la transport rutier s-a ţinut cont de infrastructura existentă, transportul materialelor periculoase, din ce se compun transporturile şi destinaţia acestora, numărul de accidente pe kilometru şi pe an. Referitor la transportul feroviar s-a ţinut cont de reţeaua feroviară existentă, transportul materialelor periculoase, din ce se compune şi destinaţia, numărul de evenimente produse şi frecvenţa acestora;
- transportul aerian analizat prin prisma posibilităţii producerii unor evenimente avînd în vedere faptul că pe teritoriul judeţului nu sunt amplasate aeroporturi sau aerodromuri dar judeţul este tranzitat de rute de zbor;
- transportul prin reţele magistrale, analizîndu-se riscurile în funcţie de magistralelor de transport existente (gaze, apă);
- riscurile nucleare analizate având învedere amplasarea unor astfel de obiective la nivel naţional, pe teritoriul judeţului neexistînd astfel de obiective;
- riscurile de poluare a apelor unde s-au inventariat locurile în care au avut loc astfel de fenomene, precum şi posibilele noi locuri de apariţie a acestora, zonele care ar putea fi afectate;

- prăbuşirile de construcţii, instalaţii sau amenajări cu referiri la construcţiile, instalaţiile şi alte amenajări aflate în stare avansată de degradare şi la care există riscul de prăbuşire;
- eşecul utilităţilor publice, analizat prin inventarierea şi analiza sistemelor, instalaţiilor şi echipamentele a căror scoatere din funcţiune poate conduce la întreruperea alimentării cu apă, gaze naturale, energie electrică şi termică pentru o zonă extinsă din cadrul localităţii/judeţului;
- căderile de obiecte din atmosferă sau din cosmos;
- muniţia neexplodată prin analizarea existenţei fostelor zone de conflicte militare în care se poate afla muniţie neexplodată, utilizându-se şi datele statistice referitoare la misiunile de asanare pirotehnică executate.

Secţiunea a 3-a "Analiza riscurilor biologice" cuprinde referiri la inventarierea şi analizarea surselor potenţiale de izbucnire a unor epidemii/epizootii în construcţii, ferme zootehnice, spitale de boli contagioase, laboratoare de analize epidemiologice, colonii şi poluările accidentale.

În secţiunea a 4-a "Analiza riscurilor de incendiu" abordează probleme de analiză şi diferenţiere a riscurilor de incendiu după context: statistica incendiilor şi a altor situaţii de urgenţă, evidenţele existente pe localităţi, operatori economici, instalaţii publice etc., fond construit, vegetaţie sau vehicule.

Secţiunea a 5-a "Analiza riscurilor sociale" cuprinde analiza riscurilor sociale în funcţie de evidenţele existente privind adunări, târguri, festivaluri şi alte manifestări periodice cu afluenţă mare de public şi mişcările sociale posibile, în raport de politica socială şi situaţia forţei de muncă din zonă.

În secţiunea a 6-a "Analiza altor tipuri de riscuri" sunt referiri la descarcerări, asistenţă medicală şi transport medical, deblocări de persoane, evacuare a apei din subsolul clădirilor, salvări de animale, întocmite pe baza statisticilor, a intervenţiilor cele mai des desfăşurate.

Secţiunea a 7-a Zone de risc crescut, analizează riscurile pe zone geografice raportat la concentraţia a riscurilor de aceeaşi natură, legate de infrastructuri şi construcţii Elementele avute în vedere pentru stabilirea zonelor de risc crescut au fost: zonele de activitate dezvoltate de-a lungul căilor de comunicaţii, clădirile publice, fie datorită numărului de persoane, fie datorită vulnerabilităţii lor, instalaţiile tehnologice, alte elemente, cum sunt: zonele inundabile, zonele predispuse alunecărilor/prăbuşirilor de teren etc. Din punctul de vedere al tipului unităţii administrativ-teritoriale, sunt stabilite 3 clasificări ale zonelor de risc: zone de risc urbane, zone de risc periurbane, zone de risc rurale. La baza stabilirii acestor zone s-a avut în vedere datele rezultate şi prezentate în secţiunile anterioare, în cadrul fiecărei zone problemele fiind abordate în raport de tipurile de riscuri.

Capitolul IV - acoperirea riscurilor este structurat pe şase secţiuni cuprinzând elemente de concepţie a desfăşurării acţiunilor de protecţie intervenţie, etape, faze şi circuitul informaţional decizional. Secţiunile capitolului sunt:

- Secţiunea 1. Concepţia desfăşurării acţiunilor de protecţie-intervenţie
- Secţiunea a 2-a. Etapele de realizare a acţiunilor
- Secţiunea a 3-a. Faze de urgenţă a acţiunilor
- Secţiunea a 4-a. Acţiunile de protecţie-intervenţie
- Secţiunea a 5-a. Instruirea
- Secţiunea a 6-a. Realizarea circuitului informaţional-decizional şi de cooperare

Secţiunea 1. Concepţia desfăşurării acţiunilor de protecţie-intervenţie cuprinde referiri la desfăşurarea acţiunilor de protecţie intervenţie, principiile acţiunilor de intervenţie, repartizarea managementului tipurilor de risc generatoare de situaţii de urgenţă şi evitarea manifestării riscurilor.

Acţiunile de protecţie - intervenţie la nivel judeţean se desfăşoară pe principiul gradualităţii în funcţie de locul, natura, amploarea şi evoluţia situaţiei şi în concordanţă cu principiile managementului integrat.

În cadrul secţiunii a 2-a sunt stipulate elementele referitoare la etapele de realizare a acţiunilor de către serviciile de urgenţă profesioniste, serviciile voluntare / private pentru situaţii de urgenţă şi instituţiile cu atribuţii în domeniul situaţiilor de urgenţă. Etapele pentru fiecare structură sunt stabilite în raport cu atribuţiile şi specificul fiecăreia. Elementele principale ale etapelor se referă la alertare, informarea asupra situaţiei create, deplasarea la locul evenimentului, intrarea în

acţiune, îndeplinirea sarcinilor / activităţilor / misiunilor specifice, manevra de forţe, localizarea şi limitarea efectelor evenimentului/dezastrului, stabilirea cauzei producerii evenimentului, analiza intervenţiilor şi evidenţierea măsurilor de prevenire/optimizare necesare.

În secţiunea a 3-a a capitolului IV sunt stabilite fazele acţiunilor de urgenţă raportându-se la specificul structurii sau instituţiei în cauză. În funcţie de locul, natura, amploarea şi de evoluţia evenimentului, a numărului de evenimente sau de unităţi administrativ teritoriale afectate precum şi de specificul structurii cu atribuţii în monitorizarea / gestionarea situaţiilor de urgenţă, fazele acţiunilor de urgenţă se diferenţiază pentru serviciile de urgenţă profesioniste şi alte forţe cu atribuţii în gestionarea situaţiilor de urgenţă.

Secţiunea a 4-a. Acţiunile de protecţie-intervenţie - se stabilesc principalele activităţi specifice desfăşurate. Acţiunile de protecţie – intervenţie se vor desfăşura pe baza activităţilor stabilite pentru îndeplinirea funcţiilor de sprijin prin reprezentările structurilor ministerelor, de la nivel local / judeţean / naţional după caz sau prin organe şi organizaţii neguvernamentale cu atribuţii privind prevenirea şi gestionarea situaţiilor de urgenţă.

Principalele activităţi specifice care se îndeplinesc în cadrul funcţiilor de sprijin constau în:

- Monitorizarea pericolelor şi riscurilor specifice, precum şi a efectelor negative ale acestora
- Informarea, înştiinţarea şi avertizarea
- Planificarea şi pregătirea resurselor şi serviciilor
- Comunicaţii şi informatică
- Căutarea, descarcerarea, salvarea persoanelor
- Evacuarea persoanelor, populaţiei sau bunurilor periclitate
- Acordarea asistenţei medicale de urgenţă
- Prevenirea îmbolnăvirilor în masă
- Localizarea şi stingerea incendiilor
- Neutralizarea efectelor materialelor periculoase
- Asigurarea transportului forţelor şi mijloacelor de intervenţie, persoanelor evacuate şi altor resurse
- Efectuarea lucrărilor publice şi inginereşti la construcţiile, instalaţiile şi amenajările afectate
- Asigurarea apei şi hranei pentru persoanele şi animalele afectate sau evacuate
- Asigurarea cazării şi adăpostirii persoanelor afectate sau evacuate
- Asigurarea energiei pentru iluminat, încălzire şi alte utilităţi
- Efectuarea depoluării şi decontaminării
- Menţinerea şi restabilirea ordinii publice
- Logistica intervenţiei
- Reabilitarea zonei afectate
- Acordarea de ajutoare de primă necesitate, despăgubiri şi asistenţă socială şi religioasă

Secţiunea a 5-a. Instruirea, abordează principalele elemente privind instruirea personalului şi structurilor cu atribuţii în domeniul situaţiilor de urgenţă.

Secţiunea a 6-a. Realizarea circuitului informaţional-decizional şi de cooperare abordează elementele referitoare la sistemul informaţional decizional, fluxuri informaţional operative, fluxul informaţional între structuri şi fluxuri informaţional decizionale specifice (raportate la tipurile de risc existente pe teritoriul judeţului).

Sistemul informaţional-decizional cuprinde ansamblul subsistemelor destinate observării, detectării, măsurării, înregistrării, stocării şi prelucrării datelor specifice, alarmării, notificării, culegerii şi transmiterii informaţiilor şi a deciziilor de către factorii implicaţi în acţiunile de prevenire şi gestionare a unei situaţii de urgenţă.

Informarea secretariatelor tehnice permanente ale comitetelor pentru situaţii de urgenţă ierarhic superioare asupra locului producerii unei situaţii de urgenţă specifică, evoluţiei acesteia, efectelor negative produse, precum şi asupra măsurilor luate se realizează prin rapoarte operative.

Capitolul V - resurse umane, materiale şi financiare. În acest capitol sunt prezentate elementele referitoare la resursele umane şi materiale existente şi planificate în domeniul situaţiilor de urgenţă.

Consiliul Judeţean Alba şi consiliile locale prevăd anual, în bugetele proprii, fondurile necesare pentru asigurarea resurselor umane, materiale şi financiare necesare analizei şi acoperirii riscurilor din unităţile administrativ-teritoriale pe care le reprezintă.

Capitolul VI - logistica acţiunilor cuprinde referiri la sistemul forţelor, organizarea şi stabilirea forţelor şi mijloacelor de intervenţie, elemente referitoare la stabilirea fondurilor necesare pentru asigurarea resurselor umane, materiale şi financiare necesare analizei şi acoperirii riscurilor din unităţile administrativ-teritoriale.

Sistemul forţelor şi mijloacelor de intervenţie în cazul producerii unei situaţii de urgenţă sunt în conformitate cu prevederile din planurile de apărare specifice elaborate, potrivit legii, de autorităţile, instituţiile publice, societatea civilă şi operatorii economici cu atribuţii în acest domeniu, conform regulamentelor privind prevenirea şi gestionarea situaţiilor de urgenţă specifice tipurilor de riscuri.

Capitolul VII - Dispoziţii finale. Anexe. Anexele cuprind puncte referitoare la :

- lista autorităţilor şi factorilor care au responsabilităţi în analiza şi acoperirea riscurilor;
- atribuţiile autorităţilor şi responsabililor cuprinşi în Planul de Analiza si Acoperire a Riscurilor;
- componenţa nominală a structurilor cu atribuţii în domeniul gestionării situaţiilor de urgenţă;
- riscuri potenţiale în localităţi/judeţe vecine care pot afecta zona de competenţă;
- măsuri corespunzătoare de evitare a manifestării riscurilor, de reducere a frecvenţei de producere ori de limitare a consecinţelor acestora, pe tipuri de riscuri;
- sisteme existente de preavertizare / avertizare a atingerii unor valori critice şi de alarmare a populaţiei în cazul evacuării;
- tabel cuprinzând obiectivele care pot fi afectate de producerea unei situaţii de urgenţă;
- referiri la planurile şi procedurile de intervenţie;
- schema fluxului informaţional-decizional;
- locuri/spaţii de evacuare în caz de urgenţă şi dotarea acestora;
- situaţia resurselor, tabelul cu stocul de mijloace şi materiale de apărare existente, modul cum se acoperă deficitul din disponibilităţi locale şi cu sprijin de la comitetul pentru situaţii de urgenţă ierarhic superior;
- reguli de comportare în cazul producerii unei situaţii de urgenţă.
- alte documente referitoare la analiza şi acoperirea riscurilor

CAPITOLUL I
DISPOZIŢII GENERALE

SECŢIUNEA 1 – DEFINIŢIE, SCOP, OBIECTIVE

Planul de analiză şi acoperire a riscurilor, stabileşte scopurile, obiectivele şi răspunderile autorităţilor şi factorilor care au responsabilităţi în analiza şi acoperirea riscurilor în judeţul Alba şi cuprinde riscurile potenţiale identificate la nivelul unităţilor administrativ-teritoriale, măsurile, acţiunile şi resursele necesare pentru managementul riscurilor respective.

Scopul „Planului de Analiză şi Acoperire a Riscurilor", este de a asigura cunoaşterea de către toţi factorii implicaţi a sarcinilor şi atribuţiilor ce le revin premergător, pe timpul şi după apariţia unei situaţii de urgenţă, de a crea un cadru unitar şi coerent de acţiune pentru prevenirea şi gestionarea riscurilor generatoare de situaţii de urgenţă şi de a asigura un răspuns optim în caz de urgenţă, adecvat fiecărui tip de risc identificat.

Obiectivele „Planului de Analiză şi Acoperire a Riscurilor", sunt:

- asigurarea prevenirii riscurilor generatoare de situaţii de urgenţă, prin evitarea manifestării acestora, reducerea frecvenţei de producere ori limitarea consecinţelor lor, în baza concluziilor rezultate în urma identificării şi evaluării tipurilor de risc, conform schemei cu riscurile teritoriale;
- amplasarea şi dimensionarea unităţilor operative şi a celorlalte forţe destinate asigurării funcţiilor de sprijin privind prevenirea şi gestionarea situaţiilor de urgenţă;
- stabilirea concepţiei de intervenţie în situaţii de urgenţă şi elaborarea planurilor operative;
- alocarea şi optimizarea forţelor şi mijloacelor necesare prevenirii şi gestionării situaţiilor de urgenţă.

SECŢIUNEA A 2-A – RESPONSABILITĂŢI PRIVIND ANALIZA ŞI ACOPERIREA RISCURILOR

2.1. Acte normative de referinţă

- Constituţia României, republicată, modificată şi completată prin Legea de revizuire 429 din 23 octombrie 2003;
- Ordonanţa de Urgenţă a Guvernului 21 din 15 aprilie 2004 privind Sistemul Naţional de Management al Situaţiilor de Urgenţă;
- Legea nr. 15 din 28 februarie 2005 pentru aprobarea Ordonanţei de urgenţă a Guvernului nr. 21/2004 privind Sistemul Naţional de Management al Situaţiilor de Urgenţă;
- Hotărârea Guvernului României nr. 2288 din 9 decembrie 2004, pentru aprobarea repartizării principalelor funcţii de sprijin pe care le asigură ministerele, celelalte organe centrale şi organizaţiile neguvernamentale privind prevenirea şi gestionarea situaţiilor de urgenţă;
- O.M.A.I.nr. 132 din 29 ianuarie 2007, pentru aprobarea Metodologiei de elaborare a Planului de analiză şi acoperire a riscurilor şi a Structurii-cadru a Planului de analiză şi acoperire a riscurilor.
- Legea nr. 481 din 8 noiembrie 2004 privind protecţia civilă, republicată în Monitorul Oficial nr. 554 din 22 iulie 2008, cu modificările şi completările ulterioare;
- Hotărârea Guvernului nr. 547 din 09 iunie 2005 pentru aprobarea Strategiei Naţionale de protecţie civilă.
- Hotărârea Guvernului României 1489/2004 privind organizarea şi funcţionarea Comitetului Naţional pentru Situaţii de Urgenţă.
- Hotărârea Guvernului României 1490/2004 privind aprobarea Regulamentului de organizare şi funcţionare a Inspectoratului General pentru Situaţii de Urgenţă.
- Hotărârea Guvernului României 1491/2004 pentru aprobarea Regulamentului cadru privind structura organizatorică, atribuţiile, funcţionarea şi dotarea comitetelor şi centrelor operative pentru situaţii de urgenţă.
- Hotărârea Guvernului României 1492/2004 privind principiile de organizare, funcţionare şi atribuţiile serviciilor de urgenţă profesioniste.

- Hotărârea Guvernului 1222/2005 privind stabilirea principiilor evacuării în situaţii de conflict armat.
- Legea nr. 307 din 12 iulie 2006 privind apărarea împotriva incendiilor.
- Ordinului ministrului mediului şi pădurilor şi ministrului administraţiei şi internelor nr. 1422/192 din 2012 pentru aprobarea Regulamentului privind gestionarea situaţiilor de urgenţă generate de inundaţii, fenomene meteorologice periculoase, accidente la construcţii hidrotehnice, poluări accidentale pe cursurile de apă şi poluări marine în zona costieră
- Hotărârea Guvernului 642/13.07.2005 pentru aprobarea criteriilor de clasificare a unităţilor administrativ teritoriale, instituţiilor publice şi operatorilor economici în funcţie de tipurile de riscuri specifice.
- OMAI nr. 647/2005 pentru aprobarea Normelor metodologice privind elaborarea planurilor de urgenţă în caz de accidente în care sunt implicate substanţe periculoase.
- OMAI nr. 886/2005 care aprobă „Normele tehnice privind sistemul naţional integrat de înştiinţare, avertizare şi alarmare a populaţiei”.
- OMAI nr. 684/2005 pentru aprobarea normelor metodologice privind planificarea, pregătirea şi intervenţia în caz de accident nuclear sau urgenţă radiologică.
- OMAI nr. 683/2005 privind aprobarea procedurilor generice pentru colectarea datelor, validare şi răspuns pe timpul unei urgenţe radiologice.
- OMAI nr. 1134/13.01.2006 pentru aprobarea Regulamentului privind planificarea, pregătirea, organizarea, desfăşurarea şi conducerea acţiunilor de intervenţie ale serviciilor de urgenţă profesioniste;
- O.M.A.I. nr. 1184 / 06.02.2006 pentru aprobarea Normelor privind organizarea şi asigurarea activităţii de evacuare în situaţii de urgenţă;
- O.M.A.I. nr. 1352 / 23.06.2006 pentru aprobarea Metodologiei de organizare, asigurare a activităţilor de evacuare a persoanelor, bunurilor, documentelor şi materialelor care conţin informaţii clasificate, în situaţii de conflict armat;
- O.M.A.I. nr. 1494 / 07.11.2006 pentru aprobarea normelor tehnice privind organizarea şi funcţionarea taberelor pentru sinistraţi în situaţii de urgenţă;
- Ordinul comun nr. 470 / 1149 / 06.12., 19.01.2006 (MCTI / MAI) al ministrului comunicaţiilor şi tehnologiei informaţiilor şi al ministrului administraţiei şi internelor pentru aprobarea Regulamentului privind managementul situaţiilor de urgenţă specifice tipurilor de riscuri din domeniul de competenţă al Ministerului Comunicaţiilor şi Tehnologiei Informaţiei;
- Ordinul comun nr. 1995 / 1160 / 18.11, 30.01.2006 (MCTI / MAI) al ministrului comunicaţiilor şi tehnologiei informaţiilor şi al ministrului administraţiei şi internelor pentru aprobarea Regulamentului privind prevenirea şi gestionarea situaţiilor de urgenţă specifice riscului la cutremure şi alunecări de teren;
- Ordinul comun nr.1240 / 1178 / 05.12., 02.02.2006 (MMGA, MAI) al ministrului mediului şi gospodăririi apelor şi al ministrului administraţiei şi internelor privind aprobarea Manualului prefectului pentru managementul situaţiilor în caz de inundaţii şi a Manualului primarului pentru managementul situaţiilor în caz de inundaţii;
- O.M.A.I. nr. 1259 / 10.04.2006 pentru aprobarea Normelor privind organizarea şi asigurarea activităţii de înştiinţare, avertizare, prealarmare şi alarmare în situaţii de protecţie civilă.
- Legea nr.107 din 25.09.1996 - Legea apelor, modificată şi completată cu O.U.G. nr.3 din data de 05.02.2010;
- Ordinul comun nr. 823 / 1427 / 15.08, 11.09.2006 (MMGA, MAI) al ministrului mediului şi gospodăririi apelor şi al ministrului administraţiei şi internelor pentru aprobarea procedurilor de codificare a atenţionărilor şi avertizărilor meteorologice şi a avertizărilor şi alertelor hidrologice;
- Legea nr. 265 din 29 iunie 2006 pentru aprobarea Ordonanţei de urgenta a Guvernului nr. 195/2005 privind protecţia mediului;
- H.G.R. nr. 95 din 23 ianuarie 2003 privind controlul activităţilor care prezintă pericole de accidente majore în care sunt implicate substanţe periculoase;

- Ordinul M.A.P.A.M. nr. 142 din 25 februarie 2004 pentru aprobarea Procedurii de evaluare a raportului de securitate privind activităţile care prezintă pericole de producere a accidentelor majore în care sunt implicate substanţe periculoase;
- Ordinul M.A.P.A.M nr.1084 din 22 decembrie 2003 privind aprobarea procedurilor de notificare a activităţilor care prezintă pericole de producere a accidentelor majore în care sunt implicate substanţe periculoase şi, respectiv, a accidentelor majore produse;
- Ordinul M.M.G.A nr. 251 din 26 martie 2005 pentru organizarea şi funcţionarea secretariatelor de risc privind controlul activităţilor care prezintă pericole de accidente majore în care sunt implicate substanţe periculoase;
- Ordinul M.M.G.A nr. 1299 din 23 decembrie 2005, privind aprobarea Procedurii de inspecţie pentru obiectivele care prezintă pericole de producere a accidentelor majore în care sunt implicate substanţe periculoase;
- Ordinul comun nr. 520/1318 din 29 mai 2006 al M.M.G.A şi M.A.I. privind aprobarea Procedurii de investigare a accidentelor majore în care sunt implicate substanţe periculoase;
- Ordinul comun al M.G.P.D.R. nr. 551 din 08 august 2006 şi M.A.I. nr. 1475 din 13 octombrie 2006 pentru aprobarea Regulamentului privind monitorizarea şi gestionarea riscurilor cauzate de căderile de grindină şi secetă severă, a Regulamentului privind gestionarea situaţiilor de urgenţă în domeniul fitosanitar - invazii ale agenţilor de dăunare şi contaminarea culturilor agricole cu produse de uz fitosanitar şi a Regulamentului privind gestionarea situaţiilor de urgenţă ca urmare a incendiilor de pădure;
- Legea nr.550 din 29.11.2004 privind organizarea şi funcţionarea Jandarmeriei Române.
- Legea 138 din 27 aprilie 2004 – Legea Îmbunătăţirilor Funciare, cu modificările şi completările ulterioare.
- OUG 82/2001 privind unele măsuri de organizare a activităţii de îmbunătăţiri funciare
- Legea nr.199/2012 de aprobare a OUG 82/2001 privind unele măsuri de organizare a activităţii de îmbunătăţiri funciare
- H.G. 1223/2001 privind aprobarea Regulamentului de organizare şi funcţionare a Agenţiei naţionale de Îmbunătăţiri Funciare.
- Legea nr.10/1995- Lege privind calitatea în construcţii modificată cu HG. 498/2001, Legea nr. 587/2002 şi Legea 123/2007.
- HGR nr.766/1997- Regulament privind urmărirea comportării în exploatare, intervenţiile în timp şi postutilizarea construcţiilor modificat cu H.G. 675/2002, H.G.622/2004 şi H.G. 123/2008.
- HGR 273/1994- Regulament de recepţie a lucrărilor de construcţii şi instalaţii aferente acestora modificat cu H.G. 940/2006 şi H.G. 1303/2007.
- Legea nr.50/1991 cu modificările ulterioare - Lege privind autorizarea lucrărilor de construcţii
- O.G. nr. 42 din 29 ianuarie 2004, privind organizarea activităţii veterinare, publicat în M.Of. nr. 94 din 31 ianuarie 2004.
- Legea nr. 215 din 27 mai 2004, pentru aprobarea O.G. nr. 42/2004, privind organizarea activităţii veterinare, modificată şi completată cu Legea nr. 238/2007, Legea nr. 1/2008, Legea nr.180/2008, O.U.G.nr.27/2009, O.U.G.nr. 73/2009, Legea nr. 374/2009 H.G. 1415/2009.
- H.G. nr. 738 din 14 iulie 2005 privind organizarea şi funcţionarea Autorităţii Naţionale Sanitare Veterinare şi pentru Siguranţa Alimentelor şi a unităţilor din subordinea acesteia, modificată şi completată cu H.G. nr. 130/2006;
- Ordinul nr.1094 din 13 octombrie 2005, privind Planul naţional de intervenţie în pandemia de gripă şi constituirea Comitetului naţional şi a comitetelor judeţene de intervenţie în caz de pandemie de gripă.
- Ordinul comun al Ministerului Internelor şi Reformei Administrative, Ministerul Sănătăţii Publice, Ministerul Muncii, Familiei şi Egalităţii de Şanse, Ministerul Mediului şi Dezvoltării Durabile Nr. 247/1235/631/1130 din 10 iulie 2007 privind aprobarea Planului de măsuri vizând realizarea acţiunilor de cooperare între prefecţi şi primari, în calitatea acestora de preşedinţi ai comitetelor judeţene pentru situaţii de urgenţă, respectiv ai comitetelor locale pentru situaţii de urgenţă, şi autorităţile de sănătate publică, pentru atenuarea efectelor temperaturilor ridicate asupra populaţiei;

2.2. Structuri organizatorice implicate

- Instituţia Prefectului Judeţul Alba
- Consiliul Judeţean Alba
- Inspectoratul pentru Situaţii de Urgenţă „Unirea" al judeţului Alba
- Inspectoratul de Poliţie al Judeţului Alba
- Inspectoratul Judeţean de Jandarmi Alba
- Garnizoana Militară Alba
- Sistemul de Gospodărire al Apelor Alba
- Compartimentul de Control şi Inspecţie pentru Calitatea Lucrărilor în Construcţii Alba
- Filiala de Cruce Roşie Alba
- Direcţia de Sănătate Publică Alba
- Secţia Drumuri Naţionale Alba
- S.C. Drumuri şi Poduri Locale S.A. Alba
- Sistemul de Gospodărire a Apelor Alba
- S.C. Electrica S.A. S.D.E.E. - Sucursala Alba
- E.On. Gaz Distribuţie – Centrul Judeţean Alba
- Direcţia pentru Agricultură Alba
- Direcţia Sanitar Veterinară şi pentru Siguranţa Alimentelor Alba
- Romtelecom - Centrul de Telecomunicaţii Sibiu-Alba
- Agenţia pentru Protecţia Mediului Alba
- Garda Naţională de Mediu - Comisariatul Judeţean Alba
- Serviciul Teritorial pentru Probleme Speciale Alba
- Inspectoratul Teritorial pentru Regim Silvic şi de Vânătoare Alba
- Direcţia Silvică Alba
- Inspectoratul Teritorial de Muncă Alba
- Agenţia Teritorială A.R.R. Alba
- Sectia L9 C.F.R. Alba
- Agenţia Naţională de Îmbunătăţiri Funciare Alba - Filiala Alba
- SC Hidroelectrica SA - Sucursala Hidrocentrale Sebeş
- S.C. APA C.T.T.A. ALBA
- Serviciul Judeţean de Ambulanţă Alba
- Structura Teritorială pentru Probleme Speciale Alba
- Serviciul de Telecomunicaţii Speciale

Pentru întocmirea Planului de Analiză şi Acoperire a Riscurilor la nivelul judeţului Alba au fost furnizate date şi informaţii şi de către următoarele instituţii:

- Direcţia Regională de Statistică Alba
- Inspectoratul Şcolar Judeţean Alba
- Direcţia Judeţeană Pentru Cultura, Culte şi Patrimoniu Cultural Naţional
- Ocoalele Silvice Private din judeţ

2.3. Responsabilităţi ale organismelor şi autorităţilor cu atribuţii în domeniu. Componenţa Comitetului Judeţean pentru Situaţii de Urgenţă, componenţa grupurilor de suport tehnic la nivelul Comitetului Judeţean pentru Situaţii de Urgenţă precum şi atribuţiile autorităţilor şi responsabililor cuprinşi în planul de analiză şi acoperire a riscurilor la nivel judeţean sunt prezentate la capitolul 7 – anexe, din prezentul plan.

2.3.1. Responsabilităţile organismelor:

Comitetul Judeţean pentru Situaţii de Urgenţă are următoarele atribuţii:

a) informează Comitetul Naţional, prin Inspectoratul General, privind stările potenţial generatoare de situaţii de urgenţă şi iminenţa ameninţării acestora;

b) evaluează situaţiile de urgenţă produse în unităţile administrativ-teritoriale, stabilesc măsuri şi acţiuni specifice pentru gestionarea acestora şi urmăresc îndeplinirea lor;

c) declară, cu acordul ministrului administraţiei şi internelor, starea de alertă la nivel judeţean sau în mai multe localităţi ale judeţului şi propun instituirea stării de urgenţă;

d) analizează şi avizează planurile judeţene pentru asigurarea resurselor umane, materiale şi financiare necesare gestionării situaţiilor de urgenţă;

e) informează Comitetul Naţional şi consiliul judeţean asupra activităţii desfăşurate;

f) îndeplinesc orice alte atribuţii şi sarcini stabilite de lege sau de Comitetul Naţional

Comitetele locale pentru situaţii de urgenţă au următoarele atribuţii:

a) informează prin centrul operaţional judeţean, respectiv al municipiului Bucureşti, privind stările potenţial generatoare de situaţii de urgenţă şi iminenţa ameninţării acestora;

b) evaluează situaţiile de urgenţă produse pe teritoriul unităţii administrativ-teritoriale, stabilesc măsuri şi acţiuni specifice pentru gestionarea acestora şi urmăresc îndeplinirea lor;

c) declară, cu acordul prefectului, starea de alertă pe teritoriul unităţii administrativ-teritoriale;

d) analizează şi avizează planul local pentru asigurarea resurselor umane, materiale şi financiare necesare gestionării situaţiei de urgenţă;

e) informează comitetul judeţean şi consiliul local asupra activităţii desfăşurate;

f) îndeplinesc orice alte atribuţii şi sarcini stabilite de lege sau de organismele şi organele abilitate.

Atribuţiile cu caracter de specificitate (pentru o anumită situaţie de urgenţă) ale Comitetului Judeţean pentru Situaţii de Urgenţă, comitetele locale pentru situaţii de urgenţă, autorităţile administraţiei publice, operatorii economici, instituţiile publice, persoanele juridice, reprezentanţii societăţii civile - ONG-uri. cu atribuţii în domeniul situaţiilor de urgenţă, sunt în conformitate cu prevederile legislaţiei în vigoare, a ordinelor şi a regulamentelor privind gestionarea situaţiilor de urgenţă.

Secretariatul tehnic permanent al Comitetului Judeţean pentru Situaţii de Urgenţă se asigură prin centrul operaţional din cadrul Inspectoratului pentru Situaţii de Urgenţă „Unirea" al judeţului Alba. Pe linie de secretariat, centrul operaţional îndeplineşte următoarele atribuţii:

a) asigură convocarea comitetului judeţean pentru situaţii de urgenţă şi transmiterea ordinii de zi;

b) primesc şi pregătesc materialele pentru şedinţa comitetului pentru situaţii de urgenţă şi le prezintă preşedintelui şi membrilor comitetului;

c) execută lucrările şi operaţiunile de secretariat pe timpul şedinţelor;

d) execută redactarea hotărârilor adoptate, precum şi a proiectelor de ordine sau dispoziţii, pe care le prezintă spre aprobare;

e) asigură multiplicarea documentelor emise de comitetul judeţean privind activitatea preventivă şi de intervenţie şi difuzarea lor la autorităţile interesate ;

f) întocmesc informări periodice privind situaţia operativă sau stadiul îndeplinirii hotărârilor adoptate;

g) întocmeşte proiectele comunicatelor de presă ale comitetului judeţean;

h) urmăreşte realizarea suportului logistic pentru desfăşurarea şedinţelor Comitetului Judeţean pentru Situaţii de Urgenţă;

i) gestionează documentele Comitetului Judeţean pentru Situaţii de Urgenţă;

j) asigură legătura între Comitetului Judeţean pentru Situaţii de Urgenţă şi secretariatul tehnic permanent din cadrul Inspectoratului General pentru Situaţii de Urgenţă;

k) îndeplinesc şi alte sarcini stabilite de Comitetul Judeţean pentru Situaţii de Urgenţă şi preşedintele acestuia.

Pentru îndeplinirea atribuţiunilor centrul operaţional poate consulta specialişti şi din alte domenii de activitate.

Atribuţiile persoanelor din compunerea Comitetului Judeţean pentru situaţii de urgenţă precum şi a celor din cadrul grupurilor de suport tehnic se completează cu legislaţia în vigoare referitor la atribuţiile specifice funcţiei îndeplinite în cadrul autorităţii administraţiei publice, operatorului economic, instituţiei publice, societatea civilă - ONG-ul. pe care o / îl reprezintă sau din care provine.

CAPITOLUL II
CARACTERISTICILE UNITĂŢII ADMINISTRATIV TERITORIALE

SECŢIUNEA 1 - AMPLASARE GEOGRAFICĂ ŞI RELIEF

1.1 Suprafaţă, vecinătăţi.

Judeţul Alba este situat în partea central - vestică a ţării, ocupând o suprafaţă de 6242 km^2, ceea ce reprezintă 2,6 % din suprafaţa ţării.

Administrativ judeţul este mărginit de judeţul Cluj în partea de nord, în nord-est cu judeţul Mureş, în sud-est cu judeţul Sibiu, în sud cu judeţul Vâlcea, în sud-vest cu judeţul Hunedoara şi judeţul Arad şi în nord-vest cu judeţul Bihor.

Coordonatele punctelor extreme ale judeţului Alba, sunt următoarele :

Punct cardinal	Punct extrem	Judeţul cu care se invecinează	Longitudinea estică	Latitudinea nordică
Nord	Pătruşeşti (com. Horea)	Cluj	$22^0 47'$	$46^0 35'$
		Bihor		
Sud	Tărtarău (com. Şugag)	Sibiu	$23^0 32'$	$45^0 24'$
		Vâlcea		
		Hunedoara		
Est	Crăciunelu de Sus (com. Cetatea de Baltă)	Sibiu	$24^0 15'$	$46^0 10'$
		Mureş		
Vest	Bubeşti (com.Arieşeni)	Hunedoara	$22^0 37'$	$46^0 30'$
		Bihor		
		Arad		

Alături de judeţele Braşov, Sibiu, Covasna, Harghita şi Mureş, judeţul Alba intră în componenţa Regiunii de Dezvoltare Centru, organism care îşi are sediul în municipiul Alba Iulia.

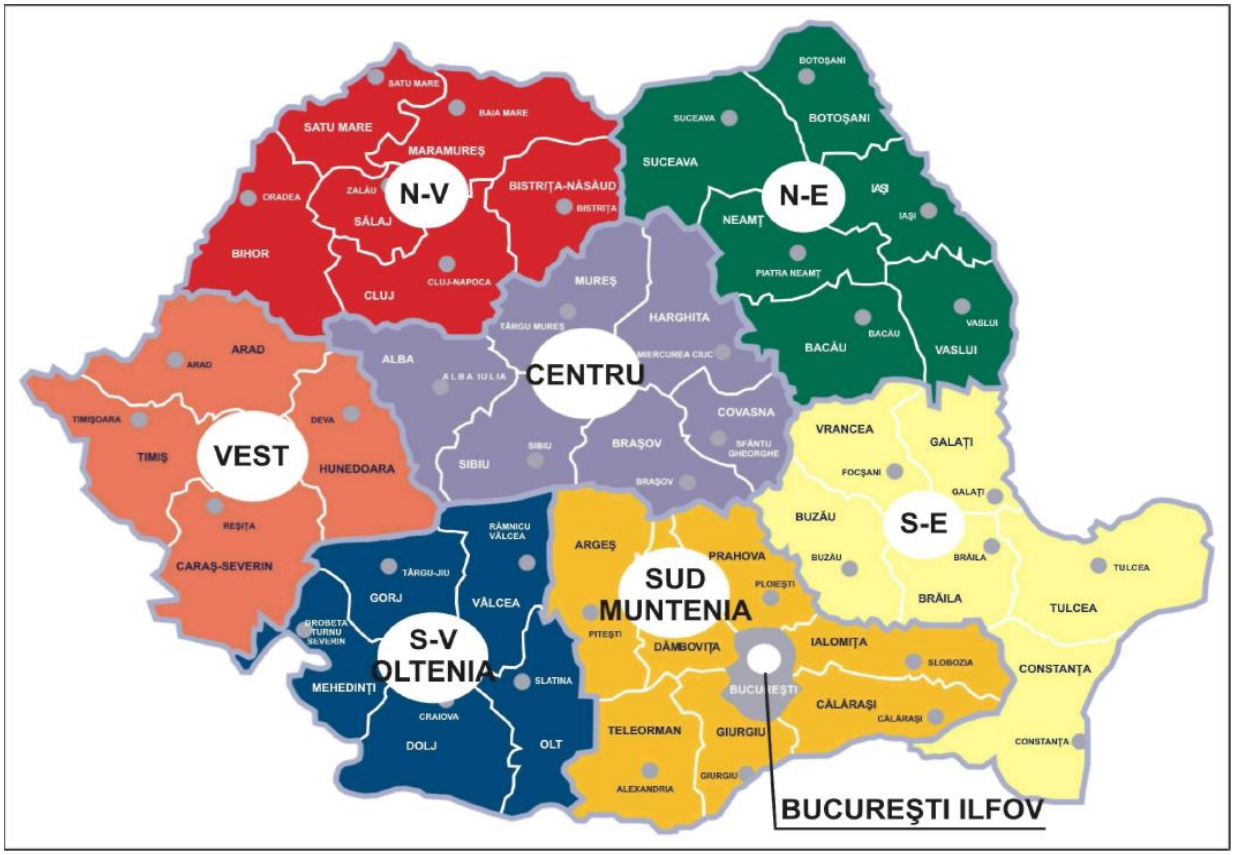

Structura administrativă a judeţului Alba cuprinde un număr de 11 localităţi urbane (4 municipii – Alba Iulia, Aiud, Blaj, Sebeş şi 7 oraşe – Abrud, Baia de Arieş, Cîmpeni, Cugir, Ocna Mureş, Zlatna, Teiuş), 67 de comune şi 656 de sate.

Organizarea administrativă a teritoriului şi evoluţia numărului unităţilor administrativ teritoriale în perioada 2001 – 2012:

Tipul unităţii administrativ teritoriale	Anii								
	2001	2002	2004	2006	2008	2009	2010	2011	2012
Municipii	4	4	4	4	4	4	4	4	4
Oraşe	7	7	7	7	7	7	7	7	7
Comune	65	65	66	67	67	67	67	67	67
Sate	656	656	656	656	656	656	656	656	656
SATE CE APARŢIN DE ORAŞE	39	39	39	39	39	39	39	39	39

1.2 Forme de relief, specificităţi, influenţe.

Privit în ansamblu relieful judeţului Alba, apare destul de variat fiind alcătuit din munţi, podişuri, piemonturi şi depresiuni. Munţii ocupă cca 52 % din suprafaţa sa, zona de podiş şi dealuri 20 %, iar zonele depresionare inclusiv luncile râurilor 28 %.

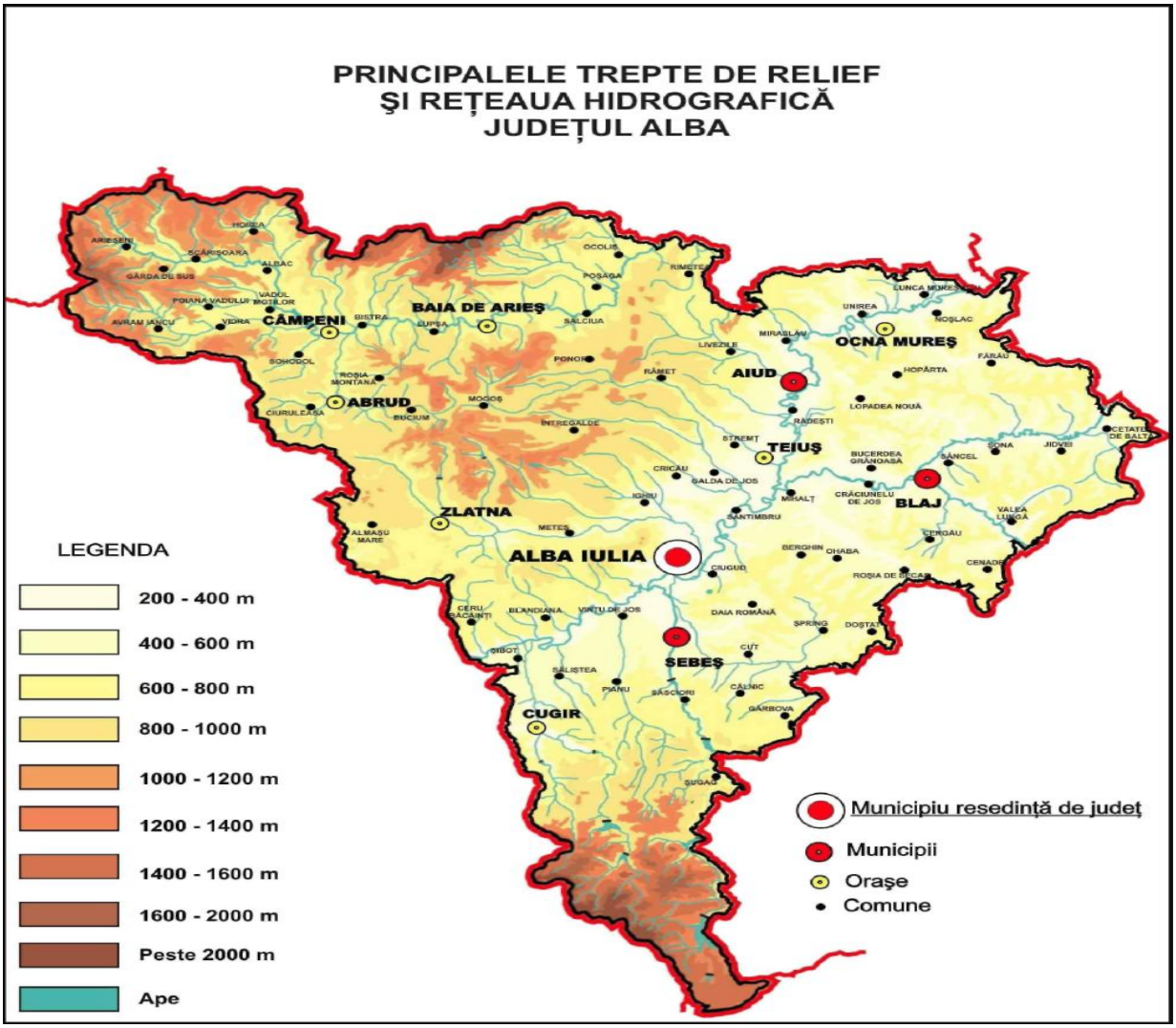

După formarea şi extinderea marilor unităţi tectonice de relief din România acestea au intrat sub influenţa agenţilor modificatori externi: apă, climă, vegetaţie, care le-au sculptat şi modelat prin eroziune, până la formele actuale. În cuprinsul judeţului Alba, se găsesc părţi din trei mari unităţi de relief şi anume: Munţii Apuseni, Munţii Şureanu (Carpaţii Meridionali) şi Podişul Transilvaniei,

despărţite de zona depresionară reprezentată de Culoarul Mureşului, ce se prelungeşte spre est pe Valea Secaşului. Zona depresionară axată pe Mureş, este cunoscută sub numele de depresiunea Alba Iulia - Turda şi are orientare în direcţia NNE-SSV. De la Alba Iulia şi până la Şibot, ea se prelungeşte cu o altă zonă depresionară de origine tectonică Culoarul Orăştie. Lunca Mureşului fiind o zonă des inundabilă, aşezările umane sunt relativ reduse cu puţine excepţii. Contactul dintre depresiuni şi zonele montane, se realizează prin platforme structurale, asociate cu acumulări piemontane provocate de conurile de dejecţie ale apelor ce coboară de pe versanţii acestora.

Unitatea muntoasă din sudul judeţului face parte din Carpaţii Meridionali, este foarte restrânsă şi cuprinde doar terminaţiile nordice ale Munţilor Şureanului şi Cindrel.

Masivul muntos se caracterizează printr-o lipsă a abrupturilor şi a denivelărilor pronunţate între cele trei suprafeţe de eroziune. Relieful coboară lin de la peste 2000 m la sub 900 m, încât treapta inferioară este situată deasupra depresiunilor marginale.

Ca unitate montană nordică judeţul Alba cuprinde sectoare neuniforme ca întindere din orogenul Munţilor Apuseni Centrali şi Sudici. Trăsăturile geografice ale acestei unităţi sunt imprimate de varietatea înălţimilor, gradul ridicat de compartimentare şi fragmentare a reliefului, de morfologia diversificată, ca substrat petrografic.

Munţii Apuseni formează în partea de vest a ţării o zonă compactă care închide la vest Depresiunea Transilvaniei. Limita cea mai pregnantă a acestora este cea sudică, unde defileul Mureşului separă pe întreaga lui lungime elemente diferite: la nord formaţiunile alpine ale Munţilor Apuseni, cu relief de culmi domoale străpunse de aparate vulcanice şi mase de calcare ceea ce introduce în relief o anumită dinamică; la sud formaţiunile prealpine cu relief monoton de platforme de eroziune şi culmi omogene.

În Munţii Apuseni se găsesc o seamă de zone depresionare de origine tectonică care reduc din masivitate masivele montane. Între acestea amintim depresiunea Cîmpeni - Abrud, de pe Arieş, Zlatna de pe Ampoi, Întregalde pe valea Gălzii, Almaşu Mare, Trascău şi altele. Pentru asigurarea necesarului de apă la unele localităţi din această zonă, cum ar fi Cîmpeniul şi Abrudul, s-a amenajat la Mihoieşti un lac de acumulare cu un volum brut de 17 mil. mc., la care se mai adaugă 30 mil.mc. Tranşa de viitură, având importanţă şi pentru atenuarea viiturilor care, deseori pe Arieş au un efect catastrofal.

Din punct de vedere morfologic, se remarcă marea varietate a formelor de relief cu altitudini cuprinse între 550 m şi peste 1000 m.

Se remarcă două suprafeţe de nivelare:

- una superioară - Fărcaşa - Cîrligatele - la peste 1500 m altitudine;
- una inferioară (700 - 800 m altitudine) denumită şi "platforma Ţării Moţilor".

În această masă muntoasă mişcările din neozoic au avut drept consecinţă formarea unor depresiuni (Depresiunea Cîmpeni - Bistra) unde, de asemenea, se disting două trepte de relief: treapta montană - peste 1000 m altitudine, respectiv treapta submontană - între 550 - 1000 m.

Reţeaua hidrografică - formată în cuaternar - a creat noi forme de relief: zone de luncă şi de terasă, conuri de dejecţie, depuneri de depozite deluviale.

Deci, se poate spune că din punct de vedere morfologic teritoriul cercetat se remarcă prin marea varietate a formelor de relief reprezentate prin:

Zona montană, cu altitudini cuprinse între 600 m şi peste 1000 m;

Zona submontană (depresionară) caracterizată prin interfluvii largi care coboară spre valea Arieşului, zonă mai denumită şi "platforma Ţării Moţilor"; din această zonă face parte şi Depresiunea Cîmpeni - Bistra;

Principalele altitudini muntoase din judeţ Alba sunt:

Nr. crt	Denumirea vârfului	Denumirea masivului muntos	Altitudinea (m)
1.	↳Vf. lui Petru	Şurianu	2130
2.	↳Curcubăta	Bihor	1849
3.	↳Muntele Mare	Muntele Mare	1826
4.	↳Tărtărău	Cibinului	1772
5.	↳Dealu Comanului	Sebeşului	1619
6.	↳Poieniţa	Munţii Metaliferi	1437

Nr. crt	Denumirea vârfului	Denumirea masivului muntos	Altitudinea (m)
7.	↳Dâmbău	Trascău	1369
8.	↳Detunata	Munţii Metaliferi	1258

Zona formaţiunilor sedimentare cuaternare reprezentate prin: conuri de dejecţie - acumulări de depozite sedimentare cu stratificaţie încrucişată depuse pe cursurile inferioare ale văilor, la confluenţa cu râurile importante (în special râul Arieş);

- **zone de luncă** - individualizate pregnant de-a lungul râului Arieş şi a văilor mai importante;
- **zone de terasă** evidenţiate, în general pe cursurile de apă importante (în special pe malul stâng al râului Arieş dar şi a altor afluenţi importanţi ai acestuia);
- **zone de depuneri deluviale** care fac legătura între teritoriile mai joase (luncă şi terasă) cu dealurile învecinate; aceste zone s-au format prin acţiunea factorilor exogeni, depozitele mai vechi, antecuaternare fiind erodate iar materialul rezultat transportat şi depus pe pante sub formă de depozite fine (argiloase - prăfoase).

Altitudinile la care sunt situate municipiile şi oraşele sunt cuprinse între 235 m (Municipiul Alba Iulia) şi 589 m (Oraş Abrud), fiind următoarele:

Nr. crt.	Denumirea localităţii	Tipul localităţii	Altitudinea medie (m)
1.	Alba Iulia	Municipiu	235
2	Aiud	Municipiu	250
3.	Blaj	Municipiu	250
4.	Sebeş	Municipiu	255
5.	Câmpeni	Oraş	550
6.	Cugir	Oraş	311
7.	Ocna Mureş	Oraş	250
8.	Abrud	Oraş	589
9.	Zlatna	Oraş	410
10.	Baia de Arieş	Oraş	550
11.	Teiuş	Oraş	240

1.3 Caracteristici pedologice ale solului

Formarea şi evoluţia numeroaselor categorii de soluri care se regăsesc pe teritoriul judeţului Alba, se explică prin variabilitatea spaţială şi cea temporală a factorilor pedogenetici naturali (factorul litologic, climatic, biologic, relieful, apa, timpul).

Principalele clase de sol din judeţul Alba sunt :

În zona montană (Munţii Şureanu şi Munţii Apuseni) predomină soluri din clasele : protisolurilor cambosolurilor,luvosolurilor,spodosolurilor, . Toate tipurile de sol reprezentative din zonă, sunt mai mult sau mai puţin degradate prin fenomene de eroziune de suprafaţă sau adâncime, exces de umiditate, acidifiere, alunecări, tasări, etc.

În zona colinară din judeţul Alba (Podişul Târnavelor şi Podişul Secaşelor), tipurile de sol fac parte din clasele : protisolurilor,cernisolurilor,cambisolurilor,luvisolurilor,s.a. Degradarea solurilor din zonă este datorată pantei terenului,compozitia granulometrica a rocii pe care s-au format solurile precum si influentei antropice .

Zona de luncă a principalelor râuri care străbat judeţul cuprinde soluri slab evoluate din clasa protisolurilor respectiv aluviosoluri calcarece, districe ,eutrice,gleice , molice,prundice.

Dupa gradul de fertilitate solurile judeţului Alba, sunt:

- Cernoziomuri – 21.111 ha
- Preluvosoluri – 63.923 ha
- Aluviosoluri – 35.692 ha.
- Regosoluri – 34.196 ha
- Antrosoluri- 38.250 ha

Diferenţa de 130.026 ha. teren agricol o reprezinta luvosolurile, gleiosolurile, vertisoluri,rendzine,etc.
Ca resursă naturală, solul se deosebeşte esenţial de resursele de apă şi aer care se pot reânnoi relativ uşor. Solul, în schimb, îşi poate doar regenera fertilitatea şi deci potenţialul productiv dacă este utilizat cu anumite precauţii pentru a nu-l deteriora, dar dacă este distrus într-un mod sau altul, refacerea lui durează mulţi ani, iar costurile sunt foarte mari.
În toate zonele procesele de degradare sunt favorizate de : panta terenului, roca mama pe care sa dezvoltat solul, activitatea antropică, precum exploatarea neraţională a pădurilor fără reîmpădurirea suprafeţelor defrişate, aplicarea unei agrotehnici necorespunzătoare pe terenurile arabile sau păşunatul neraţional, cauze care duc la fenomenele de degradare . Sunt afectate de fenomene de degradare suprafeţe considerabile, astfel:
- alunecări pe 15.497 ha (Podisul Secaselor si Tarnavelor)
- inundatii pe 27.860ha (pe valea Muresului ,Secase si Tarnave)
- eroziuni în diferite stadii de evolutie 112.790 ha. (cu raspandire mare in Podisul Secaselor si Tarnavelor)
-acidifiere 84.080 ha (zona premontana de la poalele muntilor Sebes si Apuseni)
-deficit de elemente nutritive -azot 42.331 ha,-fosfor 198.770 ha,- potasiu 55.260 ha.
-gleizare-27.544 ha
- stagnogleizare- 48.980 ha
-seceta periodica- 195.489 ha
-scoateri din circuitul agricol peste 150 ha

SECŢIUNEA A 2-A - CARACTERISTICI CLIMATICE

2.1.Regimul climatic, specificităţi, influenţe

Clima judeţului Alba poate fi caracterizată ca fiind o climă temperat - continentală, având în vedere interdependenţa factorilor genetici ai climei (radiaţia solară, circulaţia generală a atmosferei şi particularităţile suprafeţei active), cu uşoare nuanţe de excesivitate în regiunile de şes şi de podiş şi moderată cu uşoare nuanţe pluviale în regiunile montane.

Aceste particularităţi sunt determinate pe de o parte, de circulaţia generală a atmosferei iar pe de altă parte de structura suprafeţei.

Regimul radiativ de care beneficiază teritoriul judeţului Alba (situat pe paralela 46°N) poate fi apreciat ca moderat şi cu unele diferenţieri altitudinale după cum urmează: în timp ce în zona colinară a judeţului se înregistrează valori medii anuale ale radiaţiei solare globale de peste 120 kcal/cmp, în zona montană la peste 1500 m, valorile scad sub 110 kcal/cmp, cu un maxim vara şi un minim în anotimpul rece al anului.

Prin poziţia sa geografică judeţul Alba se află sub influenţa preponderentă a circulaţiei vestice, la care se adaugă influenţele circulaţiei polare ori tropicale, în funcţie de poziţia şi de intensitatea principalelor sisteme barice (cicloni şi anticicloni - care generează şi influenţează permanent aceste forme ale circulaţiei aerului în straturile inferioare ale atmosferei).

Munţii Apuseni şi Munţii Şureanu în vestul şi respectiv sudul judeţului, constituie o barieră climatică în deplasarea pe orizontală a maselor de aer, în schimb Culoarul Mureşului favorizează circulaţia aerului dinspre sud sau dinspre nord în funcţie de condiţiile sinoptice.

Suprafaţa activă eterogenă (diverse forme de relief cu altitudini diferite, orientarea şi expunerea versanţilor, vegetaţia, reţeaua hidrografică, solul, etc.) introduc, pe fondul general al climatului, o serie de topoclimate cu caracteristici proprii.

2.2. Temperaturi – lunare şi anuale, valori medii, valori extreme înregistrate – vârfuri istorice

Temperatura medie a aerului scade în funcţie de altitudine de la cca. 9,5°C în Culoarul Mureşului (9,8°C la Alba Iulia ; 9,4°C la Sebeş), la valori de cca. 9°C sau chiar sub această valoare în zona colinară a judeţului (9,2°C la Blaj) şi la valori de 7 la 8°C în depresiunile intramontane (7,6°C la Cîmpeni), iar la altitudini de 1200 m în zona montană temperatura medie a aerului coboară la valori de 5 la 6°C (5,5°C la Roşia Montană). În zona montană înaltă, cu altitudini de 1600 - 1800 m,

temperatura medie a aerului scade la valori de cca. 2°C, iar în Munţii Şureanu la peste 2000 m aceasta ajunge chiar sub 0°C.

În tabelul de mai jos sunt redate valorile extreme ale temperaturii aerului, maxima absolută şi minima absolută la staţiile meteorologice din judeţ, după cum urmează :

PRECIPITAŢII ATMOSFERICE – MEDII MULTIANUALE

Staţia meteo	Anul	Temp. medie anuală °C	Temp. max. anuală		Temp. min. anuală		Precip. max. anuale (în 24 ore)		Strat max. zăpadă	
			°C	Data	°C	Data	l/mp.	Data	cm.	Data
Alba Iulia	2011	10,0	37,2	24.08	-18,0	31.01	26,1	13.04	18	25.01
	2012	11,1	40,5	24.08	-19,5	9.02	22,2	27.08	39	17.02
Sebeş	2011	9,7	37,0	24.08	-19,4	9.02	32,0	1.07	16	25.01
	2012	11,0	39,5	25.08	-11,9	9.01	26,2	8.04	20	14.02
Cîmpeni	2011	7,8	34,4	10.07	-18,4	1.02	28,4	16.08	16	23-25.12
	2012	8,6	36,5	25.08	-22,8	2.02	37,2	27.07	49	16.02
Roşia Montană	2011	6,6	29,1	10.07	-13,3	5.01	23,6	2.05	36	25-26.02
	2012	7,1	30,3	25.08	-16,3	15.02	27,6	27.07	86	16.02

< date culese de la staţiile meteorologice din judeţ >

Datorită ponderii destul de ridicate a reliefului montan pe teritoriul judeţului , primăvara întârzie din ce în ce mai mult pe măsură ce creşte altitudinea , iar toamna este mai prelungă aceasta datorându-se faptului că atât procesele de răcire cât şi cele de încălzire încep de jos în sus , astfel că pe culmile montane înalte acestea se produc cu o întârziere progresivă.

În ianuarie temperaturile medii variazã în acelaşi sens, fiind cuprinse între -10°C în zonele înalte şi -3°C la -4°C în podiş şi în zonele depresionare. Adeseori iarna, aerul rece şi ceţos se acumulează pe văi şi în depresiuni (unde temperaturile minime absolute pot să scadă până la valori de -30 la -35°C), relativ frecvent înregistrându-se inversiuni de temperatură. În iulie, temperaturile medii sunt cuprinse între cca. 10°C la munte şi 19 - 21°C în zonele mai joase, maximele absolute ajungând până la valori de 37 la 40°C, în funcţie de altitudine.

Privitor la temperatura aerului, mai putem aminti faptul că în zona colinară a judeţului Alba, în anotimpul cald al anului (1987, 2000, 2003, 2007) s-au înregistrat perioade de timp cu 1-3 zile consecutive când s-au înregistrat nopţi tropicale (temperaturi minime nocturne mai mari de +20 gr. Celsius) şi cu valori maxime diurne de 32 la 35 de gr. Celsius, sau mai mari, care au condus la depăşirea ITU 80 (indicele temperatură – umezeală).

2.3. Regimul precipitaţiilor (cantităţi lunare şi anuale, valori medii, valori extreme înregistrate – vîrfuri istorice)

Analizând cantităţile anuale de precipitaţii, constatăm cã ele cresc de la 450 - 550 l/mp în zona de podiş şi Culoarul Mureşului, la peste 1000 - 1100 l/mp în zona de munte. Urmărind repartiţia pe anotimpuri a precipitaţiilor se observă că iarna cad cca. 15 % din cantitatea anuală, primăvara cca. 30 %, vara aproape 40 %, iar toamna mai mult de 15 %. In lunile mai - iunie se înregistrează maximul pluviometric (cca. 85 l/mp/lunã în zona colinarã şi peste 100l/mp/lună în zona montanã), iar minimul pluviometric se înregistrează în luna februarie, cantităţile măsurând în medie 20 - 30 l/mp/lună în zonele de podiş şi culoar şi 45 - 60 l/mp/lună în cele înalte.

În ceea ce priveşte cantităţile lunare şi multianuale de precipitaţii, se remarcă la nivelul judeţului o repartizare diferenţiată în funcţie de criteriul altitudinal dar şi în funcţie de influenţele circulaţiei generale. Aceste date sunt prezentate în tabelul următor:

POSTUL PLUVIO	PRECIPITAŢII MEDII LUNARE ŞI MULTIANUALE													
	HABS	I	II	III	IV	V	VI	VII	VIII	IX	X	XI	XII	Media I - XII
Arieşeni	900	82,7	63,4	78,9	92,5	117	127	107	87,5	89,1	83,7	80,1	125	**1134**
Avram Iancu	753	82,6	61,8	83,1	103	116	137	101	101	85,3	92,3	92,1	115	**1172**
Cîmpeni	591	46,0	33,2	42,2	57,8	75,4	98,5	86,5	68,7	62,5	45,7	41,5	58,9	**715**
Alba Iulia	246	24,9	20,3	30,3	48,6	55,3	73,9	78,0	59,0	43,5	36,4	24,8	34,4	**529,5**
Blaj	334	24,6	22,5	18,1	50,2	79,1	115	92,9	68,4	68,7	40,2	23,3	40,0	**642,6**

< date culese de la staţiile pluvio din judeţ >

Cantităţile maxime de precipitaţii căzute în 24 ore la staţiile meteorologice din judeţ, sunt cuprinse în general între 25 – 35 l/mp, dar deseori s-au depăşit 50 l/mp, şi izolat în câteva cazuri, chiar peste 100 l/mp/24 ore, în ultimul timp constatându-se chiar o creştere a frecvenţei acestor ploi cu caracter torenţial.

La Ocna Mureş, în zona satului Uioara de Jos (zonă nesupravegheată hidro-meteorologic) în data de 22.06.2010, au căzut precipitaţii care au măsurat cca. 150-200 l/mp/24 ore (având în vedere nivelurile maxime ale apelor, pagubele produse şi declaratiile martorilor).

În tabelul următor sunt redate cantităţile maxime de precipitaţii măsurate în 24 de ore la staţiile meteo şi posturile pluvio din judeţ, după cum urmează :

Nr. crt.	Staţia meteo / Postul pluvio	Precipitaţii maxime în 24 de ore	Data înregistrării
1.	Alba Iulia	74,1 l/mp	18.06.1998
2.	Blaj	84,4 l/mp	18.06.1998
3.	Sebeş	61,3 l/mp	18.06.1998
4.	Roşia Montană	65,9 l/mp	16.07.1988
5.	Cîmpeni	73,3 l/mp	sept. 1978
6.	Arieşeni	103,5 l/mp	24.12.1995
7.	Avram Iancu	116,0 l/mp	24.12.1995
8.	Berghin	90,2 l/mp	22.06.1979
9.	Câlnic	71,0 l/mp	22.06.1979
10.	Ighiu	51,8 l/mp	01.07.1975
11.	Jidvei	70,3 l/mp	24.04.2001
12.	Roşia de Secaş	69,3 l/mp	21.07.1994
13.	Dobra	73,6 l/mp	24.04.2001
14.	Fărău	65,4 l/mp	30.07.1975
15.	Abrud	63,3 l/mp	24.12.1995
16.	Baia de Arieş	80,1 l/mp	16.07.1988
17.	Ponorel	62,7 l/mp	08.06.2005
18.	Poşaga	76,0 l/mp	08.06.2005
19.	Ocna Mureş	70,0 l/mp	22.06.2010

Un alt aspect privitor la clima judeţului Alba îl reprezintă fenomenele de iarnă dintre care menţionăm căderile abundente de zăpadă şi îngheţurile. În anotimpul rece al anului precipitaţiile sub formă de zăpadă se produc în medie într-un număr de 20 - 30 zile în podiş şi 50 - 60 zile la munte.

Căderile masive de zăpadă în 24 de ore s-a înregistrat :

- iarna anului 1997 - 17 februarie - 23 cm la Alba Iulia ;
- iarna anului 2002 - 18 decembrie - 40 cm la Cîmpeni ;
- iarna anului 2012 - 17 februarie - 39 cm la Alba Iulia ;
- iarna anului 2012 - 16 februarie - 49 cm la Cîmpeni ;

Primul îngheţ se produce în regiunea montană la cca 1.000 m altitudine în jurul datei de 01 octombrie.

Îngheţul, este cel mai important fenomen climatic de iarnă şi este definit prin coborârea temperaturii aerului şi a solului sub 0 grade Celsius. La fel de important ca şi valoarea temperaturii minime absolute, este şi regimul îngheţului. Pe teritoriul judeţului Alba s-au înregistrat perioade de timp în care temperaturile negative au persistat un lung şir de zile consecutive. Amintim astfel faptul,

că în zona colinară a judeţului, în iarna anului 1984-1985, în condiţiile unei inversiuni termice prelungite, au fost înregistrate temperaturi negative cuprinse în medie între -5 la -22 °C, un număr de 21 zile consecutive (între 2 – 22 ianuarie 1985), urmată de o a doua perioadă de timp cu temperaturi scăzute, de 19 zile consecutive (între 11 februarie – 1 martie 1985) cu valori medii cuprinse între -4 la -15 grade Celsius. Aceste fenomene au condus la mari greutăţi în alimentarea cu gaze naturale, energie termică, alimentări cu apă, transporturi, au determinat închiderea temporară a unor operatori economici energofagi, şcoli, etc. şi depăşirea temporară a IR (indicele de răcire). Datorită temperaturilor negative înregistrate în aceste două perioade de timp, râurile mici practic au îngheţat total, iar pe râurile mari de pe teritoriul judeţului, s-au format poduri de gheaţă de mari grosimi pe toată lăţimea albiilor minore (la Alba Iulia pe râul Mureş grosimea podului de gheaţă a fost de 40-50 cm.). Ca urmare a acestui fapt s-a produs mortalitate piscicolă masivă, datorită lipsei oxigenării apei, iar prin moartea reproducătorilor s-a redus drastic şi puietul. Topirea gheţurilor s-a produs lent, fără alte evenimente.

Umezeala relativã a aerului înregistrează valori medii anuale cuprinse între 76 - 82 % raportat la scara întregului judeţ.

Direct dependentă de circulaţia generală a atmosferei, ca şi de cele ale suprafeţei active, **nebulozitatea** influenţează la rândul ei regimul tuturor elementelor climatice şi prezintă valori medii multianuale care se situează între 5,7 şi 6,9 zecimi.

Strâns legat de nebulozitate este un alt element meteorologic şi anume **durata de strălucire a soarelui** care pentru teritoriul judeţului Alba înregistrează sume cuprinse între 1700 - 2000 ore pe an, cu diferenţierile spaţiale şi temporale specifice.

2.4. Fenomene meteorologice extreme – furtuni, tornade

Vântul prezintă direcţii şi viteze ce diferă în funcţie de particularităţile circulaţiei generale ale atmosferei şi ale suprafeţei active (punându-se în evidenţă şi de această dată rolul de baraj orografic al Munţilor Apuseni şi al Munţilor Şureanu). Direcţia predominantă la nivel de judeţ este cea vestică. Astfel în lungul Culoarului Mureşului predomină vântul de sud - vest (19,0%) şi cel de nord - est (11,5 %). Tot sud - vestică este direcţia predominantă atât la nivelul crestelor din Munţii Apuseni, cât şi în zona de podiş a judeţului, urmată în ordinea frecvenţei de direcţia nord - estică. Viteza medie a vântului este cuprinsă între 1,5 - 2,5 m/s în zona Culoarului Mureşului, între 3,0 - 4,5 m/s în zona de podiş şi între 5,5 - 7,5 m/s în zona montană. O altă caracteristică a vântului, o constituie viteza la rafala maximă, care în zonele colinare ale judeţului depăşeşte 20 m/s, iar în zonele montane chiar 30 m/s. Frecvenţa **calmului atmosferic** prezintă variaţii foarte largi de la 18,3 % în zona montană (Staţia meteorologică de culme Roşia Montană) la 52,1 % în zonele mai adăpostite ale culoarului Mureşului (Staţia meteorologică Alba Iulia) şi până la 67,2 % în Depresiunea intramontană a Ţării Moţilor (Staţia meteorologică Cîmpeni).

O trăsătură aparte a climei judeţului Alba, o constituie existenţa **topoclimatului cu efect de fohn**, vânt local, cald şi uscat, prezent pe versanţii estici ai Munţilor Apuseni şi spre Culoarul Mureşului a cărui manifestare se reflectă în regimul tuturor elementelor climatice.

Totodată, mai consemnăm faptul că la nivelul judeţului Alba s-au înregistrat de-a lungul timpului şi fenomene extreme aşa cum sunt **furtunile**, caracterizate prin vânt puternic cu schimbarea bruscă a direcţiei, cu formarea de vârtejuri care au antrenat în aer praf sau alte obiecte uşoare de pe sol, însoţite sau nu de averse de ploaie, descărcări electrice şi grindină. Aceste furtuni au afectat învelitorile unor construcţii, reţelele electrice şi telefonice, au produs doborâturi de vânt în fondul forestier, etc. Cea mai mare furtună sub aspectul pagubelor (vânt puternic, însoţit de precipitaţii sub formă de aversă, fenomene orajoase, grindină şi inundaţii locale), a fost aceea din intervalul 23 – 27 iunie 1996, care a traversat judeţul pe direcţia sud-west – nord-est şi care a afectat localităţile Sebeş, Ciugud, Alba Iulia, Zlatna, Aiud, Berghin, Crăciunelu de Jos, Blaj şi Şona, unde au fost avariate 2051 de locuinţe şi anexe gospodăreşti, 35 de clădiri ale unor instituţii publice (sedii primării, grădiniţe, şcoli, muzee, cămine culturale, cinematograf) şi 12 clădiri ale unor agenţi economici, peste 24.000 ha terenuri agricole (cu un procent mediu de distrugere de 61 %), reţele electrice, 19 autovehicule, material aluvionar depus pe carosabilul drumurilor ca urmare a scurgerilor de pe versanţi, etc.

De asemenea, **fenomenele orajoase** au produs incendierea unor locuinţe sau anexe gospodăreşti pe teritoriul judeţului Alba.

Potrivit evidenţelor statistice, la nivelul judeţului, zonele afectate de furtuni sau vînturi puternice cu aspect de vijelie sunt pe teritoriul administrativ al localităţilor Alba Iulia, Aiud, Blaj, Cugir, Sebeş, Teiuş, Berghin, Cenade, Cîlnic, Cricău, Crăciunelu de Jos, Galda de Jos, Ighiu, Lopadea Nouă, Meteş, Mihalţ, Miraslău, Ohaba, Pianu, Ponor, Rădeşti, Roşia de Secaş, Sîncel, Săliştea, Stremţ, Şpring, Valea Lungă.

Până în prezent nu au fost înregistrate tornade pe teritoriul judeţului Alba deşi la nivel naţional au fost înregistrate astfel de fenomene. În acest contex nu poate fi exclusă apariţia unor astfel de fenomene şi pe teritoriul judeţului.

Seceta este unul dintre fenomenele climatice cele mai complexe (la care concură mai mulţi factori : precipitaţiile atmosferice, rezerva de apă din sol, umezeala şi temperatura aerului, evapotranspiraţia, viteza vântului, caracteristicile şi particularităţile suprafeţei active, etc) şi care se poate produce în oricare anotimp al anului. Apariţia secetei este condiţionată de absenţa precipitaţiilor, care determină mai întâi declanşarea **fenomenului de uscăciune**, iar ulterior persistenţa acestuia generează **seceta**. Perioada de uscăciune este considerată acea perioadă timp de cel puţin 5 zile consecutive în care nu a plouat deloc, iar perioada de secetă este acea perioadă de minim 10 zile consecutive fără precipitaţii. Ambele fenomene (uscăciunea şi seceta) se produc mai întâi în aer, iar apoi afectează şi solul. Din momentul în care seceta a cuprins şi solul, rezerva de apă se reduce până la coeficientul de ofilire (când plantele se ofilesc şi mor). Intensitatea fenomenelor de uscăciune şi secetă se pun în evidenţă prin determinarea indicelui de ariditate şi a deficitului de apă din sol. Frecvenţa perioadelor de secetă, durata maximă a secetelor şi periodicitatea secetelor sunt parametrii la fel de importanţi pentru anlizarea secetelor şi efectelor lor. Şi mai important, în ansamblu, este **intervalul secetos** (perioada de secetă propriu-zisă plus perioada cu precipitaţii deficitare), în care trebuie analizate perioadele în care deficitul în precipitaţii a persistat timp îndelungat care se poate întinde pe durata mai multor ani. **Seceta meteorologică induce seceta hidrologică,** caracterizată prin diminuarea resurselor de apă din râuri, precum şi a celor subterane. În aceste condiţii pot apărea situaţii în care nu toţi utilizatorii de apă pot folosi cantităţile necesare, fiind necesară impunerea de restricţii temporare în utilizarea apei anumitor consumatori. De asemenea, există un risc crescut de contaminare ori impurificare a resurselor de apă. Judeţul Aba fiind situat în interiorul arcului carpatic beneficiază de un climat mai moderat cu influenţe oceanice şi prin urmare nu a fost afectat de secete la fel de severe ca cele din Oltenia, Câmpia Română, sudul Moldovei sau Dobrogea în anii 1987, 2000, 2003, 2007, 2012.

SECŢIUNEA A 3-A - REŢEAUA HIDROGRAFICĂ

3.1. Cursurile de apă, debite normale, creşteri înregistrate – vîrfuri istorice

Reţeaua hidrografică codificată aferentă judeţului Alba are o lungime totală de 2456 km, care raportată la suprafaţa judeţului de 6242 km^2, conduce spre o densitate medie de 0,394 km/km^2. Datorită diversităţii formelor de relief (zonă montană şi colinară) acest parametru prezintă valori de la sub 0,3 km/km^2 în zona colinară şi mai uscată din Podişul Târnavelor, până la valori de aproape 0,5 km/km^2 în zona superioară a bazinului hidrografic al Arieşului.

Configuraţia reţelei hidrografice pentru majoritatea cursurilor de apă din judeţ este de tip rectangular.

Principalul curs de apă care tranzitează judeţul, este râul Mureş, care colectează întreaga reţea hidrografică de pe teritoriul judeţului pe o lungime de 140 km. Principalii afluenţi ai Mureşului de pe teritoriul judeţului Alba sunt: Arieşul, Târnavele (rezultat din unirea Târnavei Mici cu Târnava Mare), râul Sebeş şi râul Cugir.

Caracteristicile hidrografice ale celor mai importante cursuri de apă de pe teritoriul judeţului Alba sunt prezentate în capitolul 7 la anexa nr.17

Scurgerea apei este direct influenţată de caracteristicile fizico-geografice (relief, variaţia factorilor climatici, stadiul de dezvoltare a vegetaţiei, etc). Principalele caracteristici ale scurgerii sunt determinate de variaţiile altitudinale, anotimpuale şi de factorii azonali.

Ponderea cea mai mare a scurgerii se realizează în lunile de primăvară şi începutul verii, cauzate de precipitaţii mixte (lichide şi din topirea zăpezii) respectiv din precipitaţiile lichide de la începutul verii (luna VI şi luna VII) când se realizează 30 - 40 % (uneori chiar 50 %) din volumul scurgerii medii anuale. Râurile mici din zona de podiş a judeţului (afluenţii de stânga ai Mureşului,

afluenţii Târnavelor, Secaşul Mare şi afluenţii săi) înregistrează valori mari ale scurgerii şi în perioada de iarnă (20 - 30 % din volumul scurgerii medii anuale ca urmare a topirii mai timpurii a zăpezilor şi gheţurilor). Vara ca rezultat a creşterii evapotranspiraţiei şi a scăderii precipitaţiilor apare o epuizare a apelor subterane din stratul freatic, fenomen reflectat prin apariţia apelor mici de vară (luna VIII şi luna IX). Ca efect al ploilor torenţiale pot apărea şi viituri de vară care ating valori mari ale debitelor, îndeosebi pe râurile mici şi pe torenţi. La începutul toamnei, deşi evaporaţia începe să scadă şi încep ploile de toamnă, rezervele subterane nefiind refăcute se înregistrează valori mici ale scurgerii (luna IX, luna X). În funcţie de ploile de toamnă care pot fi de lungă durată se pot înregistra creşteri ale scurgerii, apărând viiturile de toamnă care se pot prelungi până în luna XII. În zona montană scurgerea este mai bogată, ca efect al precipitaţiilor mai mari cantitativ, 800-1100 l/mp/an, exemplificând prin zona superioară a râurilor Arieş, Sebeş, Cugir şi altele.

Principalul indice al resurselor de apă din râuri este dat de scurgerea medie, acesta fiind deosebit de util în dimensionarea planurilor de gospodărire a apelor. În tabelul de mai jos se regăsesc şi valorile debitului mediu multianual pe principalele râuri din judeţ.

Cea mai importantă fază de regim hidrologic prin ponderea efectelor distructive ale apelor este scurgerea maximă, caracterizată prin debite şi volume maxime, fiind legată de durata în ore (zile) a viiturilor. Viiturile care se produc pe teritoriul judeţului sunt generate de ploi în intervalul mai - noiembrie şi preponderent topirea zăpezilor în sezonul rece, sau din suprapunerea celor două fenomene în perioada de iarnă - primăvară. Caracteristicile viiturilor şi amploarea lor variază în timp şi spaţiu, fiind legată de factorii climatici şi de caracteristicile bazinelor hidrografice (mărimea suprafeţei şi altitudinea medie). Frecvenţa medie de producere a inundaţiilor pe teritoriul judeţului Alba este de 2 - 3 inundaţii pe an, durata acestora fiind variabilă de la 12-15 ore pe cursurile mici de apă, la 5 - 6 zile pe râul Mureş şi chiar 9-11 zile în punctul de confluenţă al Mureşului cu Târnavele din zona Mihalţ - Sântimbru.

În decursul ultimilor ani cele mai mari debite maxime înregistrate pe principalele râuri din judeţul Alba se regăsesc în tabelul de mai jos:

Nr. crt.	Râul	Staţia hidrometrică	$Q_{mediu\ multianual}$ mc/s	$Q_{1\%}$ mc/s	Debite maxime istorice	
					$Q_{max.\ ist.}$ mc/s	Data
1.	Mureş	Ocna Mureş	74	1850	1580	14.05.1970
2.	Mureş	Alba Iulia	108	2600	2450	15.05.1970
3.	Mureş	Acmariu	119	2660	1716	21.06.1998
4.	Arieşul Mare	Scărişoara	5,6	260	275	12.03.1981
5.	Arieş	Cîmpeni	13,3	490	735	12.03.1981
6.	Arieş	Baia de Arieş	19,9	685	860	12.03.1981
7.	Arieş	Turda - jud. Cluj	26,9	1100	950	3.07.1975
8.	Aiud	Aiud	0,8	190	90	12.07.2005
9.	Geoagiu	Teiuş	1,8	215	83,0	2.07.1975
10.	Târnava Mare	Blaj	15,2	954	851	3.07.1975
11.	Târnave	Mihalţ	28,0	1360	1350	4.07.1975
12.	Târnava Mică	Blaj	12,5	660	268	19.06.1998
13.	Secaşul Mic	Colibi	0,5	400	56,6	19.06.1998
14.	Galda	Benic	1,3	195	77,2	22.07.1979
15.	Ampoi	Zlatna	1,5	185	116	14.07.1979
16.	Ampoi	Bărăbanţ	4,5	330	244	1.07.1975
17.	Sebeş	Petreşti	10,5	470	189	8.06.1975
18.	Secaşul Mare	Cunţa	0,8	245	143	2.07.1975
19.	Cugir	Cugir	5,2	285	114	9.07.1999

Analizând datele observăm că în ultimii 30 ani s-au produs frecvente inundaţii de mare amploare, care s-au situat în jurul probabilităţilor anuale de depăşire de 1 % (de exemplu : r. Mureş în anul 1970, r. Târnave în 1975, r. Arieş în anii 1981 şi 1995, etc.).

În funcţie de substratul litologic al reliefului pe care-l străbat, râurile prezintă variate elemente ale naturii patului albiei. Astfel în zona montană predomină bolovanii de dimensiuni mari (5-50 cm)

intercalaţi cu pietrişuri grosiere. Spre zona de podiş şi de confluenţă (zona de luncă), fundul albiilor este preponderent format din pietrişuri grosiere cu dimensiuni variate (1-5 cm), sau mai fine (0,5-2 cm), ori chiar din nisipuri fine. Pe unele porţiuni ale albiilor râurilor mari îndeosebi (Mureş, Târnave), în zonele malurilor unde viteza apei este foarte mică, apar depunerile de mâl.

3.2. Bazinele hidrografice, lacurile de acumulare – suprafeţe, volume

Râul Mureş: Întreaga reţea hidrografică din teritoriul judeţului Alba este tributară râului Mureş care curge cu o direcţie generală NE - SV prin mijlocul unor lunci care ating lăţimi mari. Panta medie de scurgere este redusă favorizând în acest fel erodarea malurilor, formarea de meandre şi de plaje. Panta medie redusă favorizează şi inundarea unor suprafeţe mari de teren din zonele de luncă în perioadele de inundaţii.

Principalii afluenţi pe dreapta sunt:

Râul Arieş - principal afluent pe dreapta al râului Mureş, este cursul de apă care drenează reţeaua hidrografică din partea nordică şi nord-vestică a judeţului. Acest râu se formează prin unirea Arieşului Mic cu Arieşul Mare. La rândul său acesta are o serie întreagă de afluenţi atât pe stânga cât şi pe dreapta sa: râul Abrud, Valea Buciumanilor, Valea Sohodol, Valea Caselor, Valea Bistrei, pârâul Sălcioara, pârâul Poşaga, etc.

Pârâul Aiud (Aiudel) – are un caracter torenţial şi formează chei înguste în partea superioară a cursului iar pe cursul inferior ajunge la un oarecare echilibru lărgindu-şi valea până la 1,5 - 2,0 km. Se varsă în Mureş în zona municipiului Aiud.

Pârâul Galda care-şi are izvorul de sub Negrileasa Mogoşului, cu o direcţie de scurgere în amonte aproximativ vest - est, apoi pe cursul mediu şi inferior direcţia NV – SE se varsă în r. Mureş în zona comunei Sîntimbru. Primeşte ca afluenţi mai importanţi pârâul Cetii şi pârâul Găldiţa.

Râul Geoagiu, care pe cursul superior se mai numeşte şi Valea Mogoşului – are un curs meandrat, cu numeroase schimbări de direcţie.

Datorită caracterului său tumultos, mai ales în perioadele cu ploi masive sau de topire a zăpezilor are o capacitate mare de transport a aluviunilor grosiere şi de eroziune a malurilor. Primeşte la rândul său o serie de afluenţi (p. Căseşti, p. Oteşti, valea Barnii, pârâul Geogel, etc). Se varsă în Mureş în zona Teiuş - Coşlariu.

Râul Ampoi - îşi adună apele din Munţii Trascău şi metaliferi şi se varsă în r. Mureş la nord de Alba Iulia. Direcţia de scurgere este NV – SE pe tronsonul cuprins între izvoare şi localitatea Pătrângeni, după care îşi schimbă cursul pe direcţia aproximativă vest – est. Are un bazin hidrografic asimetric, majoritatea afluenţilor săi fiind pe partea stângă (Valea Morilor, Valea Feneş, Valea Zlatnei, Valea Petrei, Valea lui Paul, etc.).

Pe dreapta amintim ca afluenţi: Valea Trâmpoiele, Valea Mare, Valea Mică, văi cu caracter mai mult torenţial.

Principalii afluenţi pe stânga ai râului Mureş:

Râul Tîrnava format din cele două râuri principale ale regiunii: Tîrnava Mare şi Tîrnava Mică care confluează la cca 1 km aval de municipiul Blaj şi se varsă în r. Mureş la cca 15 km vest în zona localităţii Mihalţ. Cele două Tîrnave au caractere comune: sunt originare din acelaşi masiv vulcanic, Gurghiu - Harghita; ambele străbat acelaşi podiş despădurit, cu aceeaşi structură geologică, cu văi asimetrice având versante repezi pe dreapta şi moderate - pe stânga.

Râul Sebeş - are un curs cu direcţia aproximativă sud – nord, debitul său fiind reglat prin amenajările hidrotehnice executate pe cursul inferior şi mijlociu al acestuia. Se varsă în râul Mureş aval de localitatea Oarda de Jos.

Râul Cugir format din cei doi afluenţi care confluează în zona oraşului Cugir (pârâul Cugir şi Râul Mic) izvorăşte tot din Carpaţii Meridionali şi are aceeaşi direcţie aproximativă, sud-nord. Au un caracter torenţial (în special râul Mic), la ploi torenţiale şi topirea zăpezilor dând naştere la viituri mari şi implicit la eroziuni de maluri şi inundaţii.

Cursurile de apă cu caracter semipermanent (torenţial). Aceste cursuri împânzesc teritoriul studiat şi sunt tributare atât râului Mureş cât şi afluenţilor principali ai acestora. Ele sunt determinate de morfologia şi structura geologică a zonei şi sunt active, în general în perioada ploilor masive sau a topirii zăpezilor.

Au o mare capacitate de transport formând acumulări de depozite grosiere la confluenţa cu râurile importante (conuri de dejecţie). De remarcat că în zonele neîmpădurite sau fără vegetaţie sunt

în formare o serie de râpe (vâlcele sau ravene) care dau naştere la spălări de sol vegetal şi eroziuni ale sedimentelor.

Pe teritoriul judeţului Alba sunt 6 lacuri de acumulare, amplasarea acestora fiind: 4 pe Râul Sebeş, 1 Râul Mare Cugir şi 1 pe Râul Arieş. Suprafaţa totală a lacurilor de acumulare din judeţ este de 8,9984 km^2 iar volumul de apă este de 169,87 mil. mc. Raportat în procente, acumulările de pe Valea Sebeşului reprezintă 79,68 % din suprafaţa ocupată la nivelul judeţului iar volumul de apă reprezintă 95,82%.

Principalele caracteristici ale lacurilor de acumulare din judeţ sunt conform tabelului de mai jos:

Denumirea lacului	Amplasare	Suprafaţa (km^2)	Adâncime (m)	Volum la NNR (mil.mc.)	Felul barajului	Natura fundului	Natura malului
Oaşa	Sebeş	4,6	89,0	136,20	arocamente cu mască de beton armat	mâl	roci meta-morfice
Tău	Sebeş	0,81	70,0	21,30	beton armat cu dublă curbură	mâl	roci meta-morfice
Obrejii de Căpâlna	Sebeş	0,35	30	3,92	beton armat	mâl	roci meta-morfice
Petreşti	Sebeş	0,41	12,0	1,35	baraj stăvilar beton armat	mâl	aluvionar
Cugir (Canciu)	Cugir (Râul Mare)	0,09845	6,5	0,85	beton	mâl	roci meta-morfice
Mihoeşti	Arieş (Mihoeşti)	0,73	12,0	6,25	anrocamente	mâl	roci meta-morfice
TOTAL		**8,99845**		**169,87**			

3.3. Caracteristicile pedologice

În funcţie de substratul litologic al reliefului pe care-l străbat, râurile prezintă variate elemente ale naturii patului albiei. Astfel în zona montană predomină bolovanii de dimensiuni mari (5-50 cm) intercalaţi cu pietrişuri grosiere. Spre zona de podiş şi de confluenţă (zona de luncă), fundul albiilor este preponderent format din pietrişuri grosiere cu dimensiuni variate (1-5 cm), sau mai fine (0,5-2 cm), ori chiar din nisipuri fine. Pe unele porţiuni ale albiilor râurilor mari îndeosebi (Mureş, Târnave), în zonele malurilor unde viteza apei este foarte mică, apar depunerile de mâl.

Aşa cum se observă în tabelul de la punctul 3.2. referitor la lacurile de acumulare, natura fundului acestora este mâl iar natura malurilor este roci metamorfice cu excepţia lacului Petreşti la care este aluvionar.

Amenajările de îmbunătăţiri funciare sunt în corelare cu lucrările de gospodărire a apelor, hidroenergetice, silvice, în acord cu interesele proprietarilor de terenuri şi cu documentaţiile de urbanism şi de amenajare a teritoriului, ţinând seama de cerinţele de protecţie a mediului.

În judeţul Alba, suprafeţele amenajate cu lucrări de îmbunătăţiri funciare, sunt următoarele:

a. Irigaţii S = 2409 ha.
b. Desecare prin pompare S = 650 ha.
c. Desecare gravitaţională S = 7276 ha.
d. Combaterea eroziunii solului S = 40175 ha.

a. Amenajările de irigaţii sunt amplasate în lunca râului Mureş, în zonele Aiud – Rădeşti – Lunca Mureş şi Alba Iulia – Vinţu de Jos, acestea cuprinzând o reţea hidraulic distinctă de structuri,

pompe, canale, conducte care pot fi folosite pentru a preleva şi / sau a transporta apa, a distribui şi a aplica apa pentru irigaţii pe o suprafaţă de teren definită şi care cuprinde terenul, clădirile, echipamentul fix sau mobil, drumurile de acces şi infrastructura aferentă necesară pentru a exploata, a întreţine şi a repara sistemul. În momentul de faţă amenajările de irigaţii sunt scoase din utilitate publică şi se află în conservare.

b. Amenajările de desecare prin pompare, sunt amplasate în vecinătatea municipiului Alba Iulia, zona Partoş – Pâclişa.

Amenajările cuprind o reţea hidraulic distinctă de conducte, canale, structuri şi pompe care pot fi folosite pentru a evacua apa în exces de pe o suprafaţă de teren definită şi a transporta acea apă la unul sau mai multe puncte specifice şi care cuprinde terenul, clădirile, echipamentul, drumurile de acces şi infrastructura aferentă, necesare pentru a exploata, întreţine şi repara sistemul.

c. Amenajările de desecare gravitaţională, sunt amplasate la Gura Arieşului – Inoc, Aiud, Teiuş, Şard – Ighiu, Vinerea – Cugir, Cergău – Mănărade, Secaşul Mic, Cetatea de Baltă şi Şpring – Vingard.

Acestea cuprind o reţea de drenaj, canale deschise secundare, principale, construcţii hidrotehnice, cu evacuarea apei gravitaţional într-un emisar.

d. Amenajările de combaterea eroziunii solului sunt situate în bazinele hidrografice ale râurilor Secaşul Mic, Târnavelor (mal drept şi mal stâng) şi la Ocna Mureş, Măgina – Aiud, Alba Iulia, Sebeş –Cunţa, Sebeş – Săsciori şi cuprind formarea, construirea conform conturului, structurarea şi lucrările solului, precum şi construcţia, întreţinerea şi reparaţiile infrastructurii temporare şi permanente astfel încât să se reducă sau să se oprească eroziunea şi degradarea solului, cuprinzând lucrările pentru protecţia solului, regularizarea scurgerii apelor pe versanţi, corectarea torenţilor, amenajări silvice de perdele forestiere de protecţie a terenurilor agricole şi plantaţii pentru combaterea eroziunii solului.

3.4. Lacuri, iazuri – suprafeţe, adâncimi

Pe teritoriul judeţului Alba sunt 32 de lacuri şi iazuri, dintre acestea 6 sunt în administrarea Direcţiei Apelor Mureş, 12 - în administarerea consiliilor locale, 3 - Regia Naţională a Pădurilor „Romsilva", 4 - Asociaţia Judeţeană a Vînătorilor şi Pescarilor Sportivi, 2 – agenţi economici, 2 C.N.A.R şi 3 - proprietate privată.

Lacurile şi iazurile sunt cu apă dulce, în stare activă şi asigură condiţii de viaţă eutotrofe. Principala reţea hidro ce alimentează lacurile şi iazurile sunt apele de suprafaţă. După tipul de baraj şi geneza acestora, lacurile şi iazurile sunt glaciare, braţ părăsit, carstic şi de eroziune, de baraj natural prin alunecare.

Situaţia nominală a acestora este prezentată detaliat în cap. 7 anexa nr.17.

3.5. Acumulări piscicole – suprafeţe

Principalele acumulări piscicole din judeţ sunt situate pe Valea Daia, acestea având un volum total de 3,08 milioane mc apă şi sunt în administrarea agenţilor economici. Suprafaţă totală a acestor acumulări este de 175,04 ha. Acumulări piscicole pe teritoriul judeţului Alba:

Denumirea acumulării	Cursul de apă	Deţinătorul	Suprafaţa (ha.)
Ac. Piscicolă Daia	Daia	SC. Delta Plus SRL Sebeş	109,54
Ac. Piscicolă Doştat	Boz	SC. Bioterra SRL Doştat	65,5

3.6. Amenajări hidrotehnice – diguri, baraje, alte lucrări de apărare împotriva inundaţiilor

În administrarea Sistemului de Gospodărire a Apelor Alba sunt executate 21 de lucrări 8 construcţii) de îndiguire, totalul acestora fiind de 89,51 km. Din totalul lucrărilor executate 10 sunt pe Râul Mureş, 1 Râul Ampoi, 6 Tîrnava, 1 Arieş şi 3 remuu. Principalele caracteristici ale lucrărilor de îndiguire în administrarea S.G.Alba sunt prezentate în cap. 7 anexa 18.

SECŢIUNEA A 4-A POPULAŢIA

4.1 Numărul populaţiei.

Numărului populaţiei judeţului Alba între ultimele două recensăminte efectuate în anii 2002 şi 2011, a scăzut cu 40.371 locuitori de la 382.747 locuitori în anul 2002 la 342.376 locuitori în anul 2012. Valorile mari ale descreşterii (- 9,7% la nivelul ţării şi –11,79% la nivelul judeţului Alba), s-au datorat în special scăderii natalităţii, creşterii mortalităţii dar şi fenomenului migrator.

Urmărind ritmurile medii anuale de creştere a populaţiei la nivelul întregii ţări comparativ cu cele din judeţul Alba, observăm la nivelul judeţului valori mult mai mici, excepţie făcând perioada 1948-1956, când valoarea indicatorului în judeţul Alba a fost de 1,6 ori mai mare decât media la nivelul ţării.

La nivelul unităţilor teritoriale (judeţ, municipii, oraşe, comune) datele cu privire la populaţie se referă la **populaţia stabilă.**

Populaţia stabilă a unei localităţi la 1 iulie 2012 cuprinde:

- persoanele care la data de 1 iulie 2012, aveau domiciliul permanent.
- persoanele care la data de 1 iulie 2012, aveau reşedinţa temporară.

Populaţia stabilă a unei localităţi nu cuprinde persoanele care la data de 1 iulie 2012, aveau reşedinţa temporară în alte localităţi.

4.2 Structura demografică.

Distribuţia populaţiei la ultimele recensăminte:

	1977	**1992**	**2002**	**2011**
Total judeţ	409634	413919	382747	342376
Mediul urban	178784	228372	220123	198412
Mediul rural	230850	185547	162624	143964
Alba Iulia	41199	71168	66406	63536
Abrud	5315	6729	6195	5072
Aiud	24620	31894	28934	22876
Blaj	20826	22425	20765	20630
Baia de Arieş	-	-	4669	3461
Câmpeni	7682	8878	8080	7221
Cugir	26773	31877	25977	21376
Ocna Mureş	16416	16256	15503	13036
Sebeş	25926	29754	27698	27019
Teiuş	-	-	7284	6695
Zlatna	10027	9391	8612	7490

De la începutul anilor ’90 România intră într-un proces accentuat de îmbătrânire demografică, ponderea populaţiei tinere reducându-se, dar crescând cea a populaţiei vârstnice. Declinul demografic al populaţiei nu provine din creşterea mortalităţii, ci din reculul natalităţii şi menţinerea acesteia la valori scăzute, mult sub nivelul de înlocuire a generaţiilor şi din migraţia externă a persoanelor tinere şi a celor apte de muncă.

Generaţiile născute după 1989, mult mai reduse ca dimensiune, se vor afla pe piaţa muncii în anii 2020-2030 şi vor avea de întreţinut economic o populaţie vârstnică numeroasă, inactivă economic. Dacă în 1992, la 100 de persoane adulte reveneau 17,37 persoane în vârstă de 65 ani şi peste, iar în anul 2002 21,42 de persoane, în 2011 raportul s-a adâncit la 25,22 de persoane vârstnice la 100 persoane apte de muncă. Sarcina economică a populaţiei adulte, compusă din generaţiile mici, născute în ultimii douăzeci de ani, va cunoaşte mai mult decât o dublare. Deci se creează un dezechilibru, cu mare risc, de adâncire în viitor, între acel segment al populaţiei cu potenţial de contribuabil şi celălalt, cu potenţial de beneficiar.

Indicatori de dependenţă demografică, la ultimele trei recensăminte

	1992	2002	2011
Indicele de îmbatrânire a populatiei			
Număr persoane vârstnice (65 ani şi peste) care revin la 100 persoane tinere (sub 15 ani)	50.89	83.30	110.97
Raportul de dependenţă demografică pentru adulţi			
Număr de persoane vârstnice (65 ani şi peste) care revin la 100 de persoane în vârstă de muncă (15-64 ani)	17.37	21.42	25.22
Raportul de dependenţă demografică			
Număr de persoane tinere (sub 15ani) şi vârstnice (65 ani şi peste) care revin la 100 de persoane în vârstă de muncă (15-64 ani)	51.51	47.13	47.95

4.3 Mişcarea naturală.

În judeţul Alba populaţia stabilă a scăzut cu 40.371 locuitori de la 382.747 locuitori în anul 2002 la 342.376 locuitori în anul 2012. Valorile mari ale descreşterii (- 9,7% la nivelul ţării şi – 11,79% la nivelul judeţului Alba), s-au datorat în special scăderii natalităţii, creşterii mortalităţii dar şi fenomenului migrator.

Urmărind evoluţia numărului populaţiei stabile a judeţului Alba între ultimele două recensăminte în profil teritorial, se constată că doar în 13 din cele 76 oraşe şi comune ale judeţului populaţia a înregistrat o uşoară creştere numerică, în restul de 63 localităţi fiind sesizate scăderi semnificative, fenomen mai pregnant în zona montană.

4.4 Densitatea / concentrarea populaţiei pe zone – aglomerări.

În ceea ce priveşte densitatea teritorială a populaţiei, pe întreaga perioadă analizată, la nivelul ţării nivelul mediu al indicatorului a crescut de 1,7 ori, iar în judeţ de 1,2 ori (doar 67,4% din valoarea indicatorului mediu, la nivelul ţării).

Zonele cele mai aglomerate de pe teritoriul judeţului se regăsesc la nivelul municipiilor, peste 200 de locuitori / kmp, excepţie făcând Municipiul Alba Iulia ce depăşeşte această valoare, ajungând la 610 loc. / kmp. La nivelul oraşelor numărul de locuitori pe kmp variază de la 29 loc / kmp (Zlatna) la 232 loc / kmp (Sebeş) depăşind media municipiilor Aiud şi Blaj. La nivel de comune nu se depăşeşte numărul de 100 loc / kmp, valorile cele mai mari înregistrîndu-se la comunele: Daia Română,Roşia Montană, Lunca Mureşului, Ciugud, Crăciunelu de Jos, Sîntimbru, Vinţu de Jos (între 60 şi 92 loc / kmp). La polul opus se află comunele Rîmeţ, Poşaga, Ocoliş (cu7 loc / kmp).

Densitatea / concentrarea populaţiei pe zone este redată în tabelul cu principalii indicatori ai împărţirii administrative a judeţului de la cap. VII anexa nr.19.

La nivelul ţării fenomenul de depopulare a satelor în perioada dintre ultimele două recensăminte a fost, dacă nu stopat, destul de mult temperat, în timp ce în judeţul Alba el este tot mai intens.

SECŢIUNEA A 5-A - CĂILE DE TRANSPORT

5.1. Căi de transport rutiere

Judeţul Alba este străbătut de 2671 km de drumuri publice, din care 513 km drumuri modernizate şi 476 km cu îmbrăcăminţi uşoare rutiere. Drumurile naţionale totalizează 450 km, din care 321 km modernizate şi 32 km cu îmbrăcăminţi uşoare rutiere.

Drumurile judeţene şi comunale totalizează 2221 km, din care 122 km modernizate şi 444 km cu îmbrăcăminţi uşoare rutiere.

Din totalul drumurilor existente, 36% sunt drumuri asfaltate, 35% sunt drumuri balastate iar 29% sunt drumuri de pământ.

Drumurile naţionale ce străbat judeţul asigură legăturile cu judeţele învecinate, trecînd prin principalele municipii şi oraşe, desfăşurarea în teritoriu a acestora fiind:

DN 1 - Limită jud. Sibiu - Sebeş - Alba Iulia - Teiuş - Aiud - Unirea - Limită jud. Cluj
DN 1R – Limita Jud. Cluj – Matişesti – Horea - Albac
DN 7 - Limită jud. Sibiu - Sebeş - Limită jud. Hunedoara
DN 14B – Ţeiuş (DN 1) - Blaj - Valea Lungă - limită jud. Sibiu
DN 67C - Limită jud. Vâlcea - Oaşa - Şugag - Sebeş (DN 1)
DN 74 - Limită jud. Hunedoara - Ciuruleasa - Abrud - Zlatna - Meteş - Alba Iulia (DN 1)

DN 74A – Abrud (DN 74) - DN 75 (Câmpeni)

DN 75 - Limită jud. Bihor - Arieşeni - Albac - Câmpeni - Sălciua de Jos - Limită jud. Cluj

Intersecţia drumurilor naţionale creează legături spre punctele extreme ale judeţului şi cu judeţele limitrofe, astfel:

Direcţia E -V -pe DN 75 legătură între Turda şi Arieşeni
-pe DN 14 B, DN 1, DN 74 legătură între Copşa Mică, Blaj, Abrud, Blaj
-pe DN 1, DN 7 legătură între Sibiu, Sebeş, Orăştie

Direcţia N - S -pe DN 1, DN 67C, DN 1R legătură între Turda, Aiud, Alba Iulia, Sebeş, Şugag Huedin , Albac

Direcţia NV - SE -pe DN 75, DN 74 A, DN 74, DN 1 legătură între Arieşeni, Cîmpeni, Zlatna, Alba Iulia, Sebeş, Sibiu

Drumurile judeţene şi comunale asigură legăturile rutiere de la drumurile naţionale către majoritatea localităţilor din judeţ, accesul către acestea fiind completat cu drumuri săteşti.

Cu excepţia unor sectoare de drum pe DN 1(între localităţile Sebeş şi limita cu judeţul Sibiu), desfăşurarea fizică a drumurilor este cu o singură bandă de circulaţie pe sens. În acest context se poate aprecia că traficul este aglomerat, în anumite sectoare creîndu-se în perioadele de vârf dificultăţi în trafic.

Datele privind categoria drumurilor naţionale, judeţene şi comunale, desfăşurarea şi lungimea acestora precum şi tipul îmbrăcăminţii, starea de viabilitate şi numărul benzilor de circulaţie pe drumurile naţionale, sunt prezentate în cap. 7 anexa nr. 20.

Situaţia privind lucrările la poduri şi viaducte existente pe drumurile naţionale din judeţ sunt prezentate în cap. 7 anexa nr. 20.

Rutele de transport pentru materiale periculoase pe teritoriul judeţului se desfăşoară pe drumurile naţionale din judeţ, în principal pe DN 1, DN 7, DN 14B, pentru asigurarea legăturilor spre principalele direcţii din ţară: Cluj Napoca, Sibiu, Braşov, Hunedoara, Rm. Vîlcea. Desfăşurarea fizică a drumurilor existente în judeţ nu a impus executarea de tuneluri.

Reţeaua de rute ocolitoare / variante pentru localităţi este slab dezvoltată. La această dată nu se poate vorbi la nivelul localităţilor de o reţea ocolitoare a localităţilor de tip inelar. Variantele ocolitoare (legături unidirecţionale) se regăsesc în parte la nivelul municipiilor şi oraşelor (Alba Iulia, Zlatna, Abrud), acestea nefiind prezente la nivelul localităţilor rurale.

5.2. Căi de transport feroviare – staţii, gări, halte, triaje, tuneluri

Administrarea şi întreţinerea infrastructurii feroviare publice se realizează la nivel naţional prin compania naţională CFR S.A. Serviciul principal oferit de companie este transportul trenurilor operatorilor feroviari de marfă şi călători, acesta realizându-se prin intermediul CFR Marfă şi CFR Călători. Reţeaua căilor ferate din judeţ se desfăşoară în principal în zonele de şes şi podiş unde este relativ bine reprezentată. Pe teritoriul judeţului în zona Munţilor Apuseni şi a Munţilor Şureanu nu există reţea de cale ferată. Datorită lipsei căilor de comunicaţie feroviare din zona montană, accesul se poate realiza doar pe traseele rutiere existente.

Liniile de cale ferată în exploatare aflate pe teritoriul judeţului totalizează un număr de 306 km, conform anexei nr. 21 din cap. 7.

5.3. Căi de transport aeriene – aeroporturi, aerocluburi

Judeţul Alba este tranzitat de rute ce asigură comunicaţiile aeriene între principalele aeroporturi din ţară: Bucureşti, Constanţa, Sibiu, Craiova, Timişoara, Cluj Napoca, Oradea, Satu Mare, Baia Mare, Iaşi şi Târgu Mureş.

De asemenea judeţul poate fi tranzitat, conform normelor în domeniu de aeronave militare şi civile altele decît cele ale companiei naţionale de transport aerian.

Poziţia judeţului, formele de relief şi dezvoltarea din ultima perioadă asigură premise pentru dezvoltarea căilor de transport aeriene în judeţ.

5.4. Reţele de conducte magistrale

5.4.1. Reţele de conducte magistrale de gaz

Transportul gazelor naturale prin conducte magistrale pe teritoriul judeţului se realizează de către Societatea Naţională de Transport Gaze Naturale „Transgaz” S.A.. Sucursala de transport gaze

naturale, are în componenţă un număr de 9 regionale, fiecare dintre acestea desfăşurându-şi activitatea pe teritoriul mai multor judeţe. Regionalele au în componenţă mai multe sectoare (formaţii operative de lucru) şi staţii de comprimare a gazelor.

Pe teritoriul judeţului se regăsesc două sectoare respectiv sectorul Alba Iulia şi sectorul Tîrnăveni.

Reţeaua de conducte magistrale ce asigură alimentarea cu gaze naturale se desfăşoară pe traseele:

- Limita cu judeţul Sibiu – Jidvei – Şona – Blaj – Crăciunelu de Jos- Teiuş – Alba Iulia – Vinţu de Jos - Limita cu judeţul Hunedoara.
- Crăciunelu de Jos – Ciugud – Vinţu de Jos – Limita cu judeţul Hunedoara.
- Limita cu judeţul Cluj – Războieni – Ocna Mureş – Miraslău – Aiud.
- Alba Iulia – Meteş – Zlatna.

Conductele magistrale prin care se realizează vehicularea gazelor naturale au diametre între 6 şi 48 de ţoli iar presiunea de până la 52 bar.

La nivel judeţean în zona Munţilor Apuseni nu este dezvoltată reţeaua de transport a gazelor naturale prin conducte magistrale.

5.4.2. Reţele de conducte magistrale de apă.

5.4.2.1. Sistemul zonal de alimentare cu apă a judeţului Alba – Sursa Râul Sebeş, constă în:
Captarea apei din sursele:

- Lacul Petreşti – în corpul barajului şi pe galeria de fugă U.H.E. Săsciori
- Galerie forţată U.H.E. Săsciori
- Front de captare prin puţuri – Bărăbanţ;
- Front de captare prin drenuri – Bărăbanţ;
- Front de captare prin puţuri – Pâclişa;

Capacităţile sistemelor de captare sunt:

Captarea	Capacităţi Proiectate (l/s)	Capacităţi în funcţiune (mc/an) an 2004
- Lacul Petreşti – în corpul barajului şi pe galeria de fugă U.H.E. Săsciori - Galerie forţată U.H.E. Săsciori - Front de captare prin puţuri -Bărăbanţ; - Front de captare prin drenuri-Bărăbanţ; - Front de captare prin puţuri-Pâclişa;	950 2000 60 40 40	16.638.228 = 527,6 l/s - în conservare - în conservare -dezafectat – apa nu corespunde calităţii de apă potabilă.

Sisteme de captare a apei din lacul Petreşti. Captarea principală este amplasată în corpul barajului amenajării Petreşti şi este compusă dintr-o cameră de priză cu trei compartimente din care apa este preluată prin trei conducte Dn 1000 mm. O conductă Dn 800 mm conduce apa brută captată spre oraşul Sebeş şi Fabrica de hârtie Petreşti, care deţin propriile staţii de tratare a apei. S.C. APA CTTA SA Alba Iulia administratorul prizei, conducta de aducţiune a apei brute este în proprietatea beneficiarilor.

Două conducte Dn 1000 mm alimentează staţia de pompare apă brută Petreşti pe malul stâng al lacului. Staţia de pompare apă brută Petreşti alimentează staţia de tratare Petreşti. Staţia de pompare apă brută este echipată cu 3 pompe BRATEŞ (2 pompe active + 1 rezervă), cu caracteristicile: Q=175 l/s, H=17 mCA.

Captarea secundară este amplasată în canalul de fugă al U.H.E. Săsciori la debuşare în lacul Petreşti. Priza este sub radierul galeriei de fugă şi are două sorburi. Până la ieşirea din zona lacului sunt două conducte Dn 1200 mm care subtraversează digul de pe malul drept al lacului. În continuare, există o singură conductă Dn 1200 mm care trece pe sub risberma barajului şi apoi se intersectează cu una din conductele Dn 1000 mm care alimentează staţia de pompare apă brută Petreşti, pe malul stâng.

Sistemul de captare apă brută din lacul Petreşti şi staţia de pompare apă brută – descrise anterior – sunt în rezervă. Trecerea lor în rezervă se datorează faptului că cerinţa de apă în sistemul zonal a scăzut, iar captarea din galeria forţată a U.H.E. Săsciori asigură alimentarea celor două staţii de tratare a apei prin cădere liberă.

Sistemul de captare a apei din galeria de fugă forţată a U.H.E. Săsciori. Captarea este amplasată în galeria de acces la camera vanelor, direct din conducta forţată a U.H.E. Săsciori, printr-un racord Dn 1200 mm prevăzut cu vană de închidere. În continuare sunt două conducte Dn 1200 mm care alimentează prin cădere liberă:

- staţia de tratare Săsciori
- staţia de tratare Petreşti prin racordarea la conducta de refulare a staţiei de pompare apă brută.

Front de captare prin puţuri – Bărăbanţ – rezervă. Amplasamentul frontului de captare este aval de localitatea Bărăbanţ. Frontul de captare se întinde pe o suprafaţă de cca. 28 ha, cu o lungime de 2400 m. Zona de regim sever este delimitată prin împrejmuire cu gard de sârmă ghimpată pe stâlpi de beton.

Frontul de captare este compus din 20 de puţuri forate cu H=12 m, echipate cu instalaţii hidraulice de captare a apei. Caracteristicile pompelor sunt:Q=20 mc/h, H=62 mCA, P=10 kW, n=3000 rot/min. Practic apa este captată din 18 puţuri, deoarece în două puţuri apa nu corespunde calităţii de apă potabilă.

Front de captare prin drenuri – Bărăbanţ – rezervă. Frontul de captare prin drenuri se întinde pe o suprafaţă de 26 ha şi are o lungime de cca. 2800 m. Zona de regim sever este delimitată prin împrejmuire cu gard cu sârmă ghimpată pe stâlpi de beton. În incinta zonei cu regim sever sunt amplasate pe lângă puţurile de control şi puţul colector al drenului şi staţia de pompare.

Pentru captarea apei au fost executate 28 de puţuri de control cu o adâncime de 5 m apa captată prin intermediul acestora este colectată într-un puţ colector din beton din care este pompată în rezervoarele de stocare ale oraşului Alba Iulia şi către S.C. SATURN S.A. Alba Iulia. Staţia de pompare este echipată cu şase pompe.

Front de captare prin puţuri – Pâclişa – dezafectat. Amplasamentul frontului este aval de oraşul Alba Iulia pe malul drept al r. Mureş. Frontul de captare se întinde pe o suprafaţă de cca. 10,5 ha, cu o lungime de 1200 m. Zona de regim sever este delimitată prin împrejmuire cu gard de sârmă ghimpată pe stâlpi de beton.

Frontul de captare este compus din 7 puţuri: două săpate şi cinci forate, cu H=12 m. Apa este captată cu ajutorul pompelor din staţia de pompare şi au următoarele caracteristici:

- pompa nr. 1 tip Lotru 125 (Q=180 mc/h, H=50 mCA)
- pompa nr. 2 tip Lotru 100 (Q=90 mc/h, H=50 mCA)
- pompa nr. 3 tip Lotru 100 (Q=180 mc/h, H=50 mCA)

La ora actuală nu se captează apa din această sursă, deoarece aceasta nu corespunde calităţii de apă potabilă.. Este posibilă repunerea în funcţiune în cazul solicitării de apă industrială în zonă.

Aducţiunea apei brute. Aducţiunea de apă brută din captarea – canalul forţat al U.H.E. Săsciori către staţiile de tratare apă Petreşti şi Săsciori, (2 conducte Dn 1200 mm) traversează următoarele cursuri de apă:

Curs de apă traversat	Tipul traversării
r. Sebeş – Sebeş I – aval de colonie	aeriană – cu pilă pe malul drept şi masiv solid pe malul stâng; 2 Dn 1200 mm
r. Sebeş – Sebeş II – loc. Săsciori	aeriană – pe masive solide; 2 Dn 1200 mm
necodificat – afluent al r. Sebeş - loc. Săsciori	aeriană ; 2 Dn 1200 mm
r. Sebeş – Sebeş III – zona podului Răsturnata	aeriană – pe pile de beton armat; 2 Dn 1200 mm
r. Sebeş – Sebeş III/I – amonte loc. Sebeşel	aeriană – pe pile de beton armat; 2 Dn 1200 mm
r. Sebeş – Sebeş IV – aval loc. Sebeşel	aeriană – pe pile de beton armat; 2 Dn 1200 mm
necodificat (viroagă) – pe ramificaţia spre staţia de tratare Săsciori	aeriană ; 1 Dn 1200 mm
Valea Răchita – pe ramificaţia spre staţia de tratare Petreşti	aeriană ; 1 Dn 1200 mm

Transportul apei potabile:

1. Transportul apei potabilă către oraşele: Alba Iulia, Blaj, Aiud, Teiuş şi Ocna Mureş şi alţi consumatori aflaţi pe traseul de aducţiune se face gravitaţional.
2. Staţia de pompare Galda, de pe sistemul de transport al apei potabile (aflate în rezervă), trebuie pusă în funcţiune doar în condiţiile creşterii consumului de apă potabilă în sistem şi implicit funcţionarea la capacitate a staţiei de tratare Petreşti.

STAŢIA DE POMPARE	**ECHIPAMENT**		
staţia de pompare pentru zona de sus a oraşului Alba Iulia - **rezervă**	3 pompe tip 12 NDS (2 active + 1 rezervă)		
staţia de pompare Galda – **rezervă**	grup de pompe Aiud: 3 pompe 8 NDS (2 active + 1 rezervă) Q=340 mc/h, H=90 mCA, P=132 kW, n=1500 rot/min	grup de pompe Blaj: 3 pompe 8 NDS (2 active + 1 rezervă) Q=550 mc/h, H=90 mCA, P=160 kW, n=1500 rot/min	grup de pompe Teiuş: 3 pompe Lotru (2 active + 1 rezervă) Q=120 mc/h, H=45 mCA, P=18 kW, n=3000 rot/min
staţia de pompare Ocna Mureş – **rezervă**	4 electropompe (3 active + 1 rezervă), Q=140 mc/h,H=40 mCA		
staţia de pompare pentru intervenţii Petreşti	în curs de echipare – dă posibilitatea tratării apei din lacul Petreşti în staţia de tratare Săsciori.		

Reţeaua de transport a apei potabile se prezintă astfel:

TRONSON	**CARACTERISTICI**	**TRAVERSARE**	
		cursul de apă	**tipul traversării**
staţia de tratare Petreşti – ramificaţia spre rezervoarele din zona de jos Alba Iulia	-2 Dn 1000 mm; - oţel şi tuburi PREMO, L=17,5 km.	- braţ r. Sebeş; - r. Sebeş; - r. Mureş;	- subtraversare; - supratraversare; - supratraversare pe pod pentru conducte format din 3 deschideri de 95 m, tebliere, portale şi susţineri cu cable
Alimentare rezervoare de la ramificaţie – zona de jos Alba Iulia (din tratarea Petreşti)	-1 Dn 800 mm; - oţel şi tuburi PREMO, L=17,5 km.	-	
Alimentare rezervoare zona de sus Alba Iulia (din tratarea Petreşti / Săsciori)	- 1 Dn 600 mm; - L=1,2 km - 1 Dn 800 mm - L=1,2 km - oţel şi tuburi PREMO.	-	
Ramificaţie Alba Iulia staţia de pompare Galda	- 1 Dn 800 mm; - oţel; L=17,5 km	- r. Ampoi; - V. Oiejdea; - V. Galdei; - pr. Galda	- supratraversare 2 Dn 800 mm; - supratraversare; - supratraversare; - supratraversare;
Staţia de pompare Galda – rezervoare Blaj (din tratarea Petreşti/Săsciori)	- 1 Dn 600 mm; L=23,5 km; - oţel şi tuburi PREMO;	- r. Mureş; - V. Dunăriţa; - r. Târnava;	- supratraversare la Mihalţ; - supratraversare - supratraversare la confluenţa T-va Mare cu T-va Mică;
staţia de pompare Galda – rezervoare Aiud (din	- 1 Dn 600 mm; L=17,75 km	- V. Giuagiului; - pr. Gârbova;	- supratraversare; - supratraversare;

tratarea Petreşti/Săsciori)	- oţel şi tuburi PREMO	- V. Aiudelului;	- supratraversare;
Staţia de pompare Galda – rezervoare Teiuş (din tratarea Petreşti/Săsciori)	- 1 Dn 300 mm; L=3,4 km - oţel şi tuburi azbociment	- canale de irigaţii	- supratraversare;
Intersecţia spre rezervoare Aiud – staţia de pompare Ocna Mureş	- 1 Dn 400-600 mm; L=19,2 km - oţel şi tuburi PREMO	- V. Lopedea; - V. Miraslău; - V. Armeniş; - V. Giugudului; - estacada în lungul batalului UPSOM;	- supratraversare; - subtraversare; - supratraversare; - supratraversare;
Staţia de pompare Ocna Mureş – rezervoare Ocna Mureş	- 1 Dn 400 mm; L=2,4 km - oţel şi tuburi PREMO	- r. Mureş; - văi şi pâraie necodificate;	- supratraversare; - supratraversări;
Staţia de tratare Săsciori – ramificaţie rezervoare zona de jos Alba Iulia	- 1 Dn 1200 mm; L=19,56 km - oţel şi tuburi PREMO	- r. Sebeş	- supratraversare;
Ramificaţie – alimentare rezervoare Alba Iulia zona de jos din staţia de tratare Săsciori	- 1 Dn 600-800 mm; L=2,5 km - oţel şi tuburi PREMO	-	
Ramificaţie rezervoare – înţepare în conducta principală de alimentare: Aiud – Teiuş – Blaj - Ocna Mureş	- 1 Dn 1200 mm; L=17,5 km - oţel şi tuburi PREMO	- r. Ampoi;	- supratraversare;

Rezervoarele de înmagazinare a apei potabile în oraşele Alba Iulia, Aiud, Blaj, Teiuş, şi Ocna Mureş sunt în exploatarea filialelor locale.

Aducţiunea generală de apă potabilă a sistemului zonal actual

- Aducţiunea generală a sistemului actual se prezintă astfel:

a) Tronsonul de la Staţia de tratare Petreşti până la ramificaţia spre rezervoarele municipiului Alba Iulia.

Diametrul conductei Dn 1000 mm : L = 17,5 km.

Materialul conductei – tuburi de beton PREMO şi ţevi de oţel.

Lucrările principale pe conductă sunt:

- Subtraversare DN 7 Sibiu – Deva în tub de protecţie din beton armat;
- Subtraversare CF Sibiu – Deva la km 77 + 360 în galerie dreptunghiulară din beton armat;
- Subtraversare DN 1 Sibiu – Alba Iulia în tub de protecţie din beton armat;
- Subtraversare braţ râu Sebeş;
- Traversare aeriană râu Sebeş cu 2 Dn 1000 mm, pe o construcţie specială;
- Traversare aeriană râu Mureş pe un pod special pentru conducte format din 3 deschideri de cca. 95 m, tabliere, portale şi susţineri cu cable – 2 Dn 1000 mm;
- Cămine speciale cu instalaţii de sectorizare pe tronsoane, de golire a tronsoanelor şi de aerisire a conductei;
- Tronsonul s-a probat la 7 at., 10 at., 16 at.

b) Conductele de alimentare a municipiului Alba Iulia, rezervoare şi repompare.

Conducta de la ramificaţia din aducţiunea generală a sistemului zona Dn 1000 mm, spre gospodăria de apă zona de jos

Diametrul conductei Dn 800 mm;
Materialul conductei : tuburi de beton PREMO şi ţevi de oţel;
Lucrările speciale pe conductă sunt:
- Subtraversare DN 1 ocolire Alba Iulia, drum realizat ulterior montării conductei aceasta rămânând sub acest drum;
- Subtraversare aeriană pe sub podul CF liniile Coşlariu – Arad la km 419÷458;
- Subtraversare pasaj DN 1 (la balta Tăuşor) tot aeriană, la intrarea în Alba Iulia;
- Subtraversare drum Alba Iulia – Pâclişa;
- Cămine de vane (sectorizare), goliri, aerisiri;

Tronsonul este probat la 16 at. şi 10 at.

c) Tronsonul (Aducţiune generală) de la Alba Iulia la staţia de pompare Galda

Diametrul conductei Dn 800 mm; L = 17,5 km.
Materialul – ţevi de oţel.
Lucrările principale pe conductă sunt:
- subtraversare drum spre Ciugud;
- subtraversare drum spre Teleag;
- traversare aeriană râu Ampoi cu Dn 800 mm pe o construcţie specială;
- subtraversare CF Teiuş – Alba Iulia la km 411 + 600 în tub de protecţie din beton armat, înglobat şi el în masiv de beton armat;
- subtraversări de accese la diverse unităţi industriale;
- subtraversare DJ 107 G Sântimbru;
- traversare aeriană V. Oiejdea;
- traversare aeriană V. Galdei;
- traversare aeriană pârâul Galda;
- subtraversare DJ 107 H;
- cămine de sectorizare (vane) goliri, aerisiri, masive, etc.

Tronsonul s-a probat la 16 at.

d) Tronson (Aducţiune generală): Staţie de pompare Galda până la rezervoarele oraşului Blaj

Diametrul conductei Dn 600 mm; L = 23,5 km.
Materialul : ţevi de oţel, tuburi de beton PREMO.
Lucrările principale pe conductă sunt:
- Subtraversare linii CF zona Coşlariu linii Teiuş – Vinţu de Jos km 402 – 604;
- traversare râu Sebeş la Mihalţ;
- subtraversare CF Blaj – Teiuş km 378+310;
- subtraversare CF Blaj – Teiuş km 389+390;
- subtraversare CF Blaj – Teiuş km 392+541;
- subtraversare CF Blaj – Târnăveni km 0+412;
- traversare aeriană V. Dunăriţa;
- traversare aeriană Târnava la confluenţa Târnava Mică cu Târnava Mare;
- subtraversare drum Blaj - Târnăveni;
- cămin de vane (sectorizare), goliri şi aerisiri, masive.

Tronsonul a fost probat la 12 at. şi 10 at.

e) Tronson (Aducţiune generală) Staţie de pompare Galda până la rezervoarele oraşului Aiud

Diametrul conductei Dn 600 mm; L = 17,75 km.
Materialul : ţevi de oţel şi tuburi de beton PREMO.
Lucrările principale pe conductă sunt:
- subtraversare DN 14 B – Blaj - Teiuş;
- subtraversare DN 1 – Beldir km 399+885;
- subtraversare DN 1 – km 405+070;
- subtraversare DN 1 – km 408+020;
- subtraversare DN 1 – km 408+849;
- traversare aeriană V. Giuagiului;
- traversare aeriană pârâu Gârbova ;

- traversare V. Aiudelului;
- cămin de vane (sectorizare), goliri, aerisiri, masive, etc.

Tronsonul a fost probat la 12 at. şi 10 at.

f) Tronson (conductă) de la Staţia de pompare Galda, la rezervoarele oraşului Teiuş

Diametrul conductei Dn 300 mm; L = 3390 m.

Materialul : ţevi de oţel şi tuburi de azbociment.

Lucrările principale pe conductă sunt:

- traversări aeriene de văi şi canale de irigaţie;
- subtraversare DN 1 în tub de protecţie Dn 500 mm;
- tronsonul a fost probat la 10 at.

g) Tronson (Aducţiune) la intersecţia spre rezervoarele oraşului Aiud la Staţia de pompare Ocna Mureş

a. Diametrul conductei Dn 400 mm şi unele porţiuni cu Dn 600 mm ; L = 19,2 km.
b. Materialul conductei : tuburi din PREMO şi ţevi de oţel
c. Lucrările principale la conductă sunt:

- subtraversare DN 1 la km 422+730;
- traversare V. Lopadea;
- subtraversare V. Mirăslău;
- traversare V. Armeniş;
- traversare V. Giugudului;
- estacada pe versanţii dealurilor pe malul drept al râului Mureş;
- subtraversare CF Teiuş – Războieni km 428+010;
- estacada în lungul batalului CPS Ocna Mureş şi CF;
- cămine de sectorizare, ventilări, goliri.

Staţia de pompare la Ocna Mureş – rezervă

Este pe malul drept al râului Mureş la intrarea în Ocna Mureş.

Este echipată cu :

- 3 pompe având : Q = 120-140 mc/h, H = 42-40 m H_2O, P = 22 kW.

Cota axului pompelor = 255,33 m.

Conducta de refulare de la Staţia de pompare Ocna Mureş la rezervorul 1 x 1000 mc

Diametrul conductei Dn 400 mm; L = 2400 m.

Materialul conductei : ţevi de oţel

Lucrări principale pe conductă:

- traversare râu Mureş;
- traversare văi, pâraie.

h) Staţia de pompare Galda – în rezervă

Asigură pompare apei direct din aducţiunea generală astfel:

a. Spre Blaj cu: 2+1 electropompe 8 NDS având: Q = 340 mc/h; H = 90 mCA; N = 132 kW; n = 1500 rot/min.
b. Spre Aiud + Ocna Mureş având:

1 electropompă 8 NDS având: Q = 350 mc/h; H = 90 mCA; N = 132 kW; n = 1500 rot/min;

1 electropompă 8 NDS având: Q = 550 mc/h; H = 90 mCA; N = 160 kW; n = 1500 rot/min.

c. Spre Teiuş

2+1 electropompe Lotru având: Q = 120 mc/h; H = 45 mCA; N = 18,5 kW; n = 2930 rot/min.

La staţia de pompare Galda există şi o instalaţie de clorare şi o instalaţie de măsurare a debitului pe fiecare aducţiune.

Etapa a doua. **Captarea de apă brută din galeria forţată a U.H.E. Săsciori.** Este realizată în galeria de acces la camera vanelor, direct din conducta forţată a U.H.E. Săsciori, printr-un racord Dn 1200 mm.

După racord este un robinet (vană) tip fluture Dn 1200 mm, cu acţionare manuală pentru închiderea la nevoie a aducţiunii de apă brută.

Urmează un sistem de doi robineţi (vane) speciale Dn 1200 mm acţionate hidraulice care în funcţie de viteza maximă a apei în conducta, ce presupune o avarie, în aval, la aducţiunea de apă brută, blochează prin închidere automată golirea apei din galeria forţată.

În această etapă se vor capta următoarele debite:

- 1000 – 1050 l/s pentru staţia de tratare Săsciori
- 1000 l/s – pentru staţia de tratare actuală Petreşti.

În perspectivă această priză (captare) va asigura 3,0 – 3,5 mc/s fără alte modificări. **Aducţiunea de apă brută.** Prima porţiune este 1 Dn 1200 mm oţel montată în galeria de acces la captare (priza) pe postamente fixaţi pe pardoseala trotuarului.

În continuare sunt 2 conducte Dn 1200 mm montate pe parapete, pe versantul muntelui şi cu masive solide de susţinere, până la coborârea în colonia Săsciori a Hidroconstrucţiei Sebeş, cu traversarea aeriană a iazului ramificat din râul Sebeş unde este un nou masiv solid.

Prin colonie cele 2 conducte Dn 1200 mm, sunt montate pe postamente din beton. La limita aval a coloniei fiecare conductă are câte un cămin de golire, care permite golirea conductelor amonte până la captare.

Traversarea râului Sebeş I este în aval de colonie, este aeriană cu o pilă pe malul drept şi un solid pe malul stâng. În continuare conductele 2 DN 1200 mm sunt montate pe estacada, pe malul stâng a râului Sebeş, între râu şi DN 67 C, până în apropierea Primăriei comunei Săsciori.

Urmează din nou o trecere aeriană a râului Sebeş II spre malul drept cu 2 Dn 1200 mm pe masive solide, o subtraversare a unui drum al comunei, în caseta din beton armat şi traversarea unei văi afluent al râului Sebeş, în zona pieţii de alimente din Săsciori. Între traversarea Sebeş II şi casetă este un cămin de golire CG 2, care permite golirea de pe estacadă şi aceste traversări în râul Sebeş. Pe trecerea peste vale conductele au ventile de aerisire – dezaerisire tip DAD 6 – DN 150 mm – pn 16 at. În continuare conductele sunt îngropate în pământ în zona pieţii, zona stadionului şi zona târgului din Săsciori până la Pescăria comunei. În zona Pescăriei cele două conducte sunt montate în taluzul lacului, dar acoperite şi cu taluz periat cu bolovani spre luciul apei. După Pescărie traseul continuă pe malul drept al râului Sebeş – zona podului Răsturnata până la traversare Sebeş III spre malul stâng.

Imediat înaintea traversării Sebeş III este un cămin cu 2 vane de sectorizare şi golire în râul Sebeş.

Traversarea Sebeş III este pe pile de beton armat, cu masive la capete. Pe cele 2 conducte ale traversării sunt 2 ventile de aerisire – dezaerisire tip DAD 3 – Dn 150 mm – pn 16 at.

În continuare conductele au traseul pe malul stâng al râului Sebeş până în amonte de Sebeşel, unde este o nouă traversare Sebeş III/1, spre malul drept.

Traversarea este pe pile de beton armat cu masive de beton la capete. Pe conductele traversării sunt 2 ventile aerisire – dezaerisire tip DAD 6 – Dn 150 mm – pn 16 at.

În continuare conductele au traseul pe malul drept al râului Sebeş până în aval de Sebeşel, unde este o nouă traversare Sebeş IV spre malul stâng al joagărului.

Traversarea Sebeş IV este pe pile de beton armat cu masive la capete. În amontele traversării este căminul CG 3 – pentru golire în râul Sebeş, iar în aval căminul CG 4.

Pe traversarea Sebeş IV conductele 2 Dn 1200 mm au ventile de aerisire – dezaerisire tip DAD 6 – Dn 150 mm, pn 16 at.

Traseul în continuare este pe zona localităţii Sebeşel până la subtraversare DN 67C.

Subtraversarea DN 67 C este cu 2 Dn 1200 mm oţel în tuburi de beton armat Dn 1400 mm pentru protecţie. Amonte de subtraversarea DN 67 C este un cămin din care traseul se ramifică cu o conductă de apă brută 1 Dn 1200 mm spre staţia de tratare Săsciori şi 1 Dn 1200 mm spre Staţia de pompare de intervenţie respectiv spre staţia de tratare Petreşti.

Conducta spre staţia de tratare Săsciori traversează o viroagă la limita secţiei de tratare, viroaga amenajată, până la căminul special la intrarea în camera de amestec.

Conducta spre staţia de pompe intervenţie are:

- o subtraversare de drum spre localitatea Răchita în tub de protecţie Dn 1400 mm din beton armat;
- o subtraversare CF specială în tunel (galerie) de conducte;
- o traversare aeriană a V. Răchita pe care are un ventil de aerisire – dezaerisire DAD 6 – Dn 150 mm – pn 16 at.

Traversarea este pe pereţi din beton şi masive la capete.

- cămin de golire CG – în V. Răchita;
- cămine de ventil – de aerisire – dezaerisire 2 buc. în punctele înalte;
- un cămin cu instalaţii de reglare debit şi rupere presiune şi protecţie, pentru staţia de tratare Petreşti;

- un cămin cu instalaţii de protecţie a staţiei actuale de pompare de apă brută din lacul Petreşti;
- un cămin de protecţie a instalaţiilor şi pompelor staţiei de intervenţie;
- conducta de legătură spre staţia Petreşti.

Conductele aeriene de pe aducţiunea de apă brută sunt protejate anticorosiv la exterior şi vopsite. Pe pantele mari la conducta îngropată sunt prevăzuţi parapete, care împiedică spălarea pământului de apele de şiroire.

Aducţiunea generală de apă potabilă a sistemului zonal

a) Tronson: Staţie de tratare Săsciori până la ramificaţia spre rezervoarele municipiului Alba Iulia

Conducta de aducţiune are Dn 1200 mm ţeavă din oţel, L = 19,560 km.

Traseul străbate terenuri agricole aferene localităţilor: Săsciori, Sebeşel, Petreşti, oraşul Sebeş, Lancrăm, Oarda de Jos, Alba Iulia. Traseul este în general în lungul unor drumuri comunale, judeţene şi naţionale.

Principalele lucrări aferente acestui tronson de aducţiune:

- traversare viroaga din zona staţiei de tratare Săsciori, pe postamente şi masive din beton;
- parapete pe versantul muntelui contra spălării pământului de pe conducta de apele de şiroire;
- subtraversarea drum spre Răchita în tub de protecţie din beton armat;
- subtraversare CF specială în tunel – galerie de conducte din beton armat, zona Sebeşel;
- traversare V. Răchita, pe postamente din beton, cu masive de ancoraj la capete. Pe traversare conducta are ventil de aerisire-dezaerisire tip DAD 6 – Dn 150 mm; pn 16 at.;
- subtraversare drum acces la staţia de tratare Petreşti;
- căminul de reglare generală CG – imediat aval de drumul de mai sus;
- subtraversare DN 7 – Sibiu – Deva în tuburi de protecţie din beton armat;
- subtraversare CF Sibiu – Deva în tunel – galerie – din beton armat;
- subtraversare DN 1 Sibiu – Alba Iulia în tuburi de protecţie de beton armat;
- subtraversare braţ râu Sebeş;
- subtraversare drum Oarda de Jos în tuburi de protecţie din beton armat;
- traversare aeriană râu Sebeş, pe pile din beton armat. Pe conductă este un ventil de aerisire-dezaerisire tip DAD 6 – Dn 150 mm; pn 25 at.;
- traversare aeriană râu Mureş, pe un pod special de conducte, cu portale de pile, cu 3 deschideri de 97 cm fiecare, cu tabliere susţinute de cabluri, etc. Conducta are suplimentar 3 puncte de alimentare, în fiecare deschidere câte unu, 3 goliri câte una în fiecare deschidere, robinete de sectorizare Dn 1000 mm; pn 25 at., ventile de aerisire-dezaerisire tip DAD 6 – Dn 150 mm < pn 25 at.;
- cămine de sectorizare (10 buc.);
- cămine de golire (6 buc.);
- cămine cu ventil aerisire-dezaerisire (2 buc.);
- masive speciale de ancoraj din beton simplu şi armat.

Conducta montată în pământ este protejată anticorosiv la exterior cu o izolaţie din bitum, inserţie, bandă PVC, iar aerian cu izolaţie termică.

Conducta pe trosoane a fost probată la 10 at., 16 at. Şi 25 at.

b) Conducta de legătură la rezervoarele zonei de sus a municipiului Alba Iulia

Este o ramificaţie din aducţiunea generală Dn 1200 mm până la gospodăria zonei de jos a municipiului Alba Iulia, unde se leagă la cele 2 conducte de refulare ale pompelor actuale Dn 800 + Dn 600 mm.

Conducta de diametrul Dn 800 mm pe prima parte şi Dn 600 mm în majoritate.

Este din ţevi de oţel L = 2665 m.

Principalele lucrări aferente conducte sunt:

- subtraversarea DN 1 – ocolire Alba Iulia în tuburi de protecţie;
- subtraversare CF Alba Iulia – Vinţu de Jos în tunel (galerie) de conducte la balta Tăuşor;
- traversare aeriană la nivelul terenului pe pasajul DN 1 de la intrarea în Alba Iulia unde are şi un ventil de aerisire-dezaerisire DAD 6 – Dn 150 mm; pn = 25 at.;
- traversare peste colectorul general de canalizare al municipiului Alba Iulia, cu susţinerea pe postamenţi cu ventil DAD 6 – Dn 150 mm; pn = 25 at.;

- traversare pe postamenţi pe sub pasajul liniei CF a fabricii Porţelanul Alba Iulia – cu ventil de aerisire-dezaerisire DAD 6 – DN 150 mm; pn = 25 at.;
- subtraversare drum acces la staţia de epurare a oraşului Alba Iulia în tub de protecţie şi masiv de beton;
- traversarea unei văi la fabrica de porţelan;
- subtraversare drum Pâclişa în tuburi de protecţie din beton armat;
- parapeţi pe versanţi pentru împidicarea spălării pământului nde pe conducta de ape de şiroire;
- racordare la conductele existente;
- cămine desectorizare (4 buc.);
- cămine de golire (2 buc.);
- cămin măsurare debit, la Gopodăria zonei de Jos;
- conducta are zona dificilă sanitar în lungul colectorului de canalizare, unde s-au prevăzut măsurile de protecţie;
- conducta a fost probată la 25 at. şi 14 at.;
- conducta este protejată anticorosiv la exterior, în pământ, cu bitum, inserţie şi bandă PVC, iar pe traversări şi cu izolaţie termică.

c) Tronson : Alba Iulia - Staţia de pompare Galda – în execuţie

Conducta de aducţiune are Dn 1200 mm, iar pe ultima parte Dn 800 mm, este din ţevi de oţel L = 17,75 km.

Traseul străbate terenuri agricole aferente loclalităţilor: Alba Iulia, Sântimbru, Oiejdea, Galda şi este în general paralelă cu linia CF Alba Iulia – Teiuş până la km 411+600 şi apoi cu DN 1 până la Galda şi cu DJ 107 H până la staţia de pompare Galda.

Principalele lucrări aferente acestui traseu de conductă sunt:

- subtraversare drum Ciugud în masiv de beton;
- subtraversare drum DJ 107 Berghin în tuburi de protecţie Dn 1400 mm;
- subtraversare drum DJ Teleac în tuburi de protecţie Dn 1400 mm;
- Subtraversare DN 1 – ocolire Alba Iulia la km 3+528 şi 4+469 în tuburi de protecţie Dn 1400 mm;
- Traversare râu Ampoi pe pile, unde conducta are ventil de aerisire-dezaerisire DAD 6 – DN 150 mm; pn = 25 at.;
- Subtraversare CF Coşlariu – Arad la km 411+641 în tunel (galerie) de conducte din beton armat;
- Subtraversare acces la S.C. Avicola în tuburi de protecţie Dn 1400 mm din beton armat;
- Subtraversare DJ 107 C Sântimbru în tuburi de protecţie Dn 1400 mm din beton armat;
- Traversarea zonei fabricii de cărămidă Sântimbru, cu tuburi de protecţie Dn 1400 mm din beton armat în zona drumurilor;
- Subtraversare acces la ISCIP cu tuburi de protecţie din beton armat Dn 1400 mm;
- Subtraversare drum ferma SUIMPROD în masiv de beton;
- Traversare aeriană V.Oiejdea, pe stâlpi cu masive adiacente şi cu ventil de aerisire-dezaerisire DAD 6 – Dn 150 mm; pn = 25 at.;
- Traversare aeriană V. Gălzii pe stâlpi şi masive adiacente şi cu ventil de aerisire-dezaerisire DAD 6 – Dn 150 mm; pn = 25 at.;
- Subtraversare pârâul Gălzii şi canal în masive de beton;
- Subtraversare DJ 107 H Coşlariu cu Dn 800 mm montat în tuburi de protecţie Dn 1200 mm din beton armat;
- Instalaţii de legătură la conductele spre Blaj şi Aiud în zona staţiei de pompare Galda;
- Cămine de sectorizare (10 buc.);
- Cămine de golire (11 buc.);
- Cămine ventil (8 buc.).

Conducta montată în pământ este protejată anticorosiv cu bitum, inserţie şi bandă PVC, iar pe zonele aeriene şi cu izolaţie termică.

Conducta a fost prevăzută a fi probată la 25 at.

În prezent sunt puse în funcţiune 35.000 ml din aducţiunea generală, continuându-se lucrările la tronsonul Oiejdea – Galda L = 2.500 ml.

5.4.2.2. Producerea apei potabile şi industriale zona Zlatna

Producţia apei potabile

1. Denumire : Staţia de tratare apă Zlatna
2. Amplasament : Zlatna
3. Bazin hidrografic : Ampoi
4. Cursul de apă : Pârâul Feneş, Pârâul Vâltori

Descriere generală. Staţia de tratare este amplasată în oraşul Zlatna, pe versantul vestic al dealului Măgura Zlatna,în apropriere D.N.74 Alba Iulia – Abrud, în dreptul km 69, în dreptul stadionului oraşului.

Sursele de apă sunt: pârâul Feneş, pârâul Vâltori şi râul Ampoi. Fiecare sursă este prevăzută pentru un debit de 330 l/s,din care se folosesc, în prezent, 15 l/s în total, din care 12,8 l/s pentru alimentarea cu apă potabilă a oraşului Zlatna şi 2,2 l/s apă pentru nevoile tehnologice ale staţiei.

Populaţia deservită de sursele de apă Feneş şi Vâltori este de 2781 persoane.

Captare pârâu Feneş – debit maxim 330 l /s, an punere în folosinţă 1989

Se află amplasată la cota 520, pe malul stâng al pârâului Feneş la 1,8 km amonte de localitatea Feneş, Prelevarea apei se realizează prin captare cu prag de fund şi priză pe coronament. În culeea mal stâng face corp comun cu barajul deznisipatorul. Acesta este format din două camere de deznisipare (cu funcţionare alternantă) şi asigură reţinerea particulelor cu diametrul mai mare de 20 mm. Camera de încărcare a conductei preia apa din deznisipator şi o dirijează pe conducta de aducţiune Dn 600 . Curgerea apei pe conducta de aducţiune realizându-se gravitaţional.

Captare pârâu Vâltori – debit maxim 330 l /s, an punere în folosinţă 1989

Se află amplasată la cota 483,75, în satul Vâltori la cca. 130 m aval de biserică pe malul stâng al pârâului Vâltori. Prelevarea apei se realizează cu o captare cu prag de fund şi priză de vară pe coronament având în culeea captării deznisipatorul, care asigură reţinerea particulelor mai mari de 20 mm. Acesta este format din două camere de deznisipare (funcţionare alternantă). Camera de încărcare a conductei preia apa din deznisipator şi o dirijează pe conducta de aducţiune Dn 600. Curgerea apei pe conducta de aducţiune realizându-se gravitaţional.

Conductă de aducţiune Feneş – asigură transportul apei între priza Feneş, cotă 520, şi punctul de joncţiune, cotă 407; are o lungime de 15,3 km şi este formată din ţeavă oţel Dn 600 mm. Este prevăzută cu robineţi de aerisire, golire şi secţionare conform configuraţiei terenului precum şi a necesităţilor tehnologice. An punere în folosinţă 1989

Conductă aducţiune Vâltori – asigură transportul apei între captarea Vâltori, cotă 486, şi punctul de joncţiune, cotă 407, are o lungime de 5,4 km şi este formată din ţeavă de oţel Dn 600 mm. Este prevăzută cu robineţi de aerisire, golire şi secţionare conform configuraţiei terenului precum şi a necesităţilor tehnologice. An punere în folosinţă 1989.

Conductă aducţiune apă brută – asigură transportul apei brute de la punctul de joncţiune, cota 407, şi staţia de tratare, cota 464, are o lungime de 1 km şi este formată din ţeavă de oţel Dn 600 mm. An punere în folosinţă 1989.

Staţia de tratare –. An punere în folosinţă 1989 - este amplasată la cota 464.

Transportul apei potabile. Conducta de apă potabilă Dn 400 este amplasată pe traseul comun al conductelor de apă brută, canalizare şi apă industrială până la DN 74, urmărind mai apoi traseul vechi al albiei râului Ampoi până la confluenţa râului Ampoi cu pârâul Valea morilor, unde se distribuie într-o conductă Dn 200 care face alimentarea generală a oraşului Zlatna. De la acest punct conducta Dn 400 continuă traseul până în dreptul S.C. Ampelum S.A. Transportul apei potabile se realizează gravitaţional, nefiind necesară amplasarea unui sistem de pompare a apei potabile deoarece cota de plecare din staţia de tratare este 456,55 iar oraşul Zlatna este amplasat pe o platformă la cota 410, astfel presiunea de serviciu în reţeaua de distribuţie este asigurată. Lungimea totală a conductei de transport apă potabilă este de 1,2 km.

Producerea apei industriale la Staţia de tratare pompare apă industrială Zlatna.

1. Denumire : Staţia de tratare – pompare apă industrială – Izvorul Ampoiului Staţia de tratare Zlatna
2. Amplasament : localitatea Izvorul Ampoiului, jud. Alba Oraşul Zlatna, jud.Alba.
3. Curs de apă : râul Ampoi pârâul Feneş, pârâul Vâltori

Descriere generală. Sistemul de alimentare cu apă industrială a fost destinat alimentării platformei industriale a oraşului Zlatna. La nivelul anului 1990 cantitatea de apă industrială estimată a fi necesară era de 260 l/s, cantitate distribuită astfel: 70 l/s pentru IMMN-Zlatna, 130 l/s. Uzina nouă de cupru, 40 l/s pentru EM- Zlatna, iar 20 l/s pierderi. La nivelul anului 2004 în urma lichidării firmelor industriale din zonă necesarul de apă industrială a scăzut aproape în întregime rămânând la aproape 1 l/s. Această cantitate se asigură în întregime de la staţia de tratare apă industrială aferentă captării Izvorul Ampoiului.

Captarea apei din râul Ampoi – debit maxim 330 l /s, cotă 462, pe malul stâng al râului Ampoi , la intrarea în localitatea Izvorul Ampoiului , în aproprierea DN 74 Zlatna –Abrud.

Transportul apei industriale

a. Transportul apei industriale Staţie tratare Izvorul Ampoiului – platforma industrială Zlatna – se realizează gravitaţional, între cota 462 şi cota 410, pe o lungime totală de 5758 m, prin tronsoane alternante de tub PREMO DN 400 în lungime totală de 4100 m şi tronsoane din ţeavă oţel sudată elicoidal 419 * 8 mm în lungime totală de 1658 m. Este prevăzută cu sisteme de secţionare, aerisire şi golire funcţie de nevoile tehnologice şi configuraţia terenului.

b. Transportul apei industriale Staţie de tratare Zlatna – platforma industrială Zlatna – pleacă din căminul de vane amplasat între cele două rezervoare de apă industrială la nivelul radierului acestora - cotă plecare 463,1 - prin două conducte Dn 600. Conducta 1 apă industrială face legătura între Staţia de tratare şi intrarea pe platforma industrială de unde se distribuie în reţele de incintă şi tehnologice. Lungimea conductei 1 apă industrială este de 1,5 km, este formată din tronsoane de ţeavă oţel 609,6 *7,92 mm sudată elicoidal. Transportul apei pe conductă se realizează gravitaţional. Conducta 2 apă industrială face legătura între Staţia de tratare şi capătul platformei industriale unde se distribuie în reţele de incintă şi tehnologice, asigură alimentarea cu apă industrială a platformei industriale doar în caz de avarie a conductei 1. Are o lungime de 2,5 km şi este formată din tronsoane de ţeavă oţel 609,6 *7,92 mm sudată elicoidal. Transportul apei pe conductă se realizează gravitaţional.

5.4.2.3. Producerea apei potabile sistemul public – Municipiul Aiud

1. Denumire: Sursa de apă Măgina – Livezile – staţia de pompare
2. Amplasament: Măgina – Livezile
3. Bazinul hidrografic: Mureş
4. Cursul de apă: Valea Aiudului

Descrierea generală. Staţia de pompare Măgina este amplasată pe cursul inferior al pârâului Aiudel. Apa potabilă asigurată din sursa proprie se obţine din pânza freatică a pârâului Aiudel, de la 6 – 8 km de centrul municipiului Aiud, între Aiudul de Sus şi comuna Livezile.

Sursa se apă Măgina – Livezile asigură o parte din necesarul de apă al municipiului Aiud restul fiind asigurat de sistemul microregional de alimentare cu apă al judeţului Alba.

Apa de producţie proprie este asigurată din două surse de profunzime construite după cum urmează:

- la sursa I captarea apei s-a executat în sistem cu dren orizontal, cu tuburi de beton cu barbacane având diametrul de Ø 500 mm aşezat în pânza freatică a pârâului Aiudel, transversal pe acesta la o adâncime între 8 – 10 metri. Lungimea drenului este de 205 m având 5 puţuri de vizitare şi unul de colectare asigurând un debit de 18 – 20 l/s.

- sursa II este compusă din 6 puţuri forate (unul nu funcţionează), legate între ele cu o conductă de Ø 300 mm şi o lungime de 230 m. Puţurile au adâncime de 10 m, diametrul de 2 m şi sunt prevăzute cu barbacane pe o înălţime de 4 m, asigurând un debit de 10 – 12 l/s. Această sursă a fost extinsă cu încă trei puţuri de captare unite printr-o conductă de Ø 300 mm şi lungă de 250 m asigurând un debit proiectat de 10 l/s. Puţurile au un diametru de 2 m şi adâncime de 10 m fiind prevăzute cu barbacane de pe o înălţime de 6 m.

În zona captărilor s-a executat regularizarea şi îndiguirea contra inundaţiilor pe o lungime de 300 m din care 200 m în amonte şi 100 m în aval de dren. De asemenea pentru protejarea zonei captării împotriva inundaţiilor pe ambele maluri s-au executat diguri de apărare semicirculare cu o distanţă minimă între cele două diguri de 27 m la coronament şi 16 m la piciorul taluzului.

Transportul apei potabile

Sistemul de transport a apei potabile cuprinde :

1 – staţia de pompare Măgina – Livezile;
2 – conductă de aducţiune Ø 250 mm prin pompare;
3 – conductă de aducţiune Ø 250 mm prin cădere liberă;
4 – conductă de alimentare rezervoare Ø 600 mm;
5 – conductă de alimentare rezervoare Ø 600 mm;
6 – rezervoare 2 x 1000 mc;
7 – rezervoare 2 x 2500 mc + 200 mc.

1. Staţia de pompare amplasată pe sursa de apă Măgina – Livezile funcţionează 24 de ore din 24 de ore cu câte una din pompele prezentate mai sus. În caz de necesitate sursa de apă asigură apă pentru o perioadă limitată pentru funcţionarea a celei de-a doua pompe în paralel.

2. Conducta de aducţiune Ø 250 mm prin pompare, cu lungimea 5850 m e realizată din tuburi de azbociment, alimentează rezervoarele de 2 x 1000 mc.

3. Conducta de aducţiune Ø 250 mm prin cădere liberă are o lungime de 7750 m, din tuburi de azbociment se întâlneşte cu conducta de Ø 250 mm prin pompare în centrul municipiului Aiud.

4. Conducta de alimentare de Ø 600 mm alimentează rezervoarele 2 x 1000 mc şi este din oţel. Pe această conductă magistrală este furnizată apa din sistemul microregional al judeţului Alba.

5. Conducta de alimentare de Ø 600 mm alimentează rezervoarele 2 x 2500 mc, este din oţel şi această conductă magistrală furnizează apă din sistemul microregional al judeţului Alba.

6. Rezervoarele 2 x 1000 mc sunt din beton de formă circulară, îngropate în pământ şi amplasate pe dealul de deasupra parcului municipal Aiud. Debitul de apă intrat în rezervoare este măsurat cu un debitmetru Dn 300 cu turbină inserată tip DIT având Qn 600 mc/h. Debitul de apă intrat în rezervor este de cca. 80.000 mc/lună de la APA CTTA SA Alba, 30.000 mc/lună de la Apele Române. Zona rezervoarelor este împrejmuită cu gard şi marcată cu tăbliţe indicatoare „Zonă de protecţie sanitară”. Personalul monitorizează în mod continuu debitele de apă intrate în rezervoare.

7. Rezervoarele 2 x 2500 mc + 200 mc.

Rezervoarele de 2 x 2500 mc sunt din beton de formă circulară şi amplasate suprateran pe acelaşi aliniament cu rezervoarele de 2 x 1000 mc la distanţă de cca. 500 m în amonte faţă de acestea. Alimentarea lor se face cu conductă de oţel Ø 600 mm pe care este montat un contor apă rece cu ultrasunete SONOCAL tip DANFOSS Dn 250 mm cu Q max 1000 mc/h pe conducta de alimentare din sistemul, microregional al judeţului Alba.

Pentru alimentarea cartierului de locuinţe Gheorghe Doja din rezervoarele 2 x 2500 mc se pompează apă în rezervorul de 200 mc amplasat la o cotă superioară acestora printr-o conductă de polietilenă de Ø 150 mm. Acel rezervor este construit din beton, este de formă circulară şi amplasat suprateran.

5.4.2.4. Producerea apei potabile pentru alimentarea cu apă a oraşului Cugir se realizează în două staţii de tratare apă, după cum urmează:

Producerea apei potabile în staţia de tratare R. Mare

1. Denumire: Uzina apă - R. Mare
2. Amplasament: R.Mare - 5,8 Km amonte de Cugir
3. Bazin hidrografic: Râul Cugir
4. Cursul de apă: Râul Mare

Descriere generală. Uzina de apă R.Mare amplasată în extravilanul oraşului Cugir, N-E de acesta, la cca 5,8 Km în amonte de confluenţa cu R.Mic (loc numit la "Podul Rosu" folosind ca sursă de apă brută - apele de suprafaţă colectate în bazinul râului amintit. Capacitatea uzinei este de 411 l/s din care 26 l/s consum tehnologic (conform proiect). **Barajul de priză** este un baraj de greutate din beton simplu încastrat în malul stâng şi în malul drept este încastrat în drumul forestier modernizat. Deversorul barajului este la cota 386,5 la 1,60 m înalţime de talvegul Râului Mare Cugir (care are cota de 382,95) şi permite evacuarea apelor cu frecvenţa 1% si 0,1%.

Barajul este executat cu două prize şi anume: cu priza pe creasta barajului (sistemul tirolez) şi cu priza de mal, care functionează în timpul iernii. Debitul maxim captat este de 0,42 mc/sec. (conf.proiect).

Producerea apei potabile în staţia de tratare R.Mic

1. Denumire: Uzina apă - R.Mic
2. Amplasament: UM Cugir II
3. Bazin hidrografic: Râul Cugir
4. Cursul de apa: Râul Mic

Descriere generala. Uzina de apă R Mic este amplasată în intravilanul oraşului Cugir, pe str.R.Mic, în cadrul Uzinei Mecanice Cugir şi foloseşte ca sursă de apă brută apele de suprafaţă colectate în bazinul Râului Mic. Modul de captare este gravitaţional apa fiind adusă printr-o conductă metalică ramforsată în beton Ø 1000 mm de la barajul din beton la castelul de echilibru şi uzina de apă. Lungimea conductei este de 5 Km. Capacitatea uzinei este de 80 l/s. **Baraj R.Mic** Barajul se află pe Râul Mic la cca 6 km amonte de confluenţa celor două râuri şi este un baraj de greutate din beton având urmatoarele caracteristici:

- cotă terasament 398 m NMB
- cotă maximă retenţie 397,5 m NMB
- cotă minimă exploatare 398 NMB
- înălţime baraj 9 m

Volumul lacului de acumulare este de cca 100.000 mc.

Staţia de tratare se află în incinta UMC II (la circa 3 km de lacul de acumulare) având o suprafaţă de 3000 mp şi are următoarele componente:

Transportul apei

- Transportul apei din staţia de tratare R.Mare. Transportul apei la bazinele de înmagazinare se face printr-o conductă Dn 600 din tuburi PREMO şi oţel şi o conductă Dn 300 din oţel.
- Transportul apei din staţia de tratare R.Mic. Transportul apei la bazinele de înmagazinare se face prin două conducte din fontă Dn 200 si oţel Dn 300.

5.4.2.5. Sistemul de alimentare cu apă din acumularea Mihoieşti. Acumularea de apă Mihoieşti este un lac artificial rezultat din construirea barajului de greutate pe râul Arieş în amonte de oraşul Câmpeni. Captarea propriu-zisă se face printr-un deversor lateral, lângă baraj, prevăzut şi cu un deznisipator, cu rolul de a opri depunerile ce apar în timp.

Aducţiunea de apă brută. Conducta de aducţiune este realizată din ţeavă de oţel având Dn 600 mm şi o lungime de 1900 m. Traseul conductei urmăreşte malul drept al râului Arieş, subtraversând firul văii pe malul stâng în apropierea staţiei de tratare. Pe acest traseu sunt două supratraversări prevăzute cu dispozitive de aerisire continuă a conductei.

Aducţiune apă către consumatori care pleacă din rezervor către consumatori, primul consumator fiind oraşul Câmpeni. Conducta coboară de la rezervor fiind executată din oţel Dn 600 mm, pe o lungime de 4000 m. Pe acest tronson este prevăzută o supratraversare a râului Arieş. Pe acest tronson se distribuie apă oraşului Câmpeni. În apropierea podului peste Arieş de la ieşirea din Câmpeni, aducţiunea se bifurcă împărţindu-se în două tronsoane de conductă care transportă apa către SP Gârde, respectiv către gospodăria de apă Gura Roşie. Aducţiunea către SP Gârde este executată din ţeavă de oţel Dn 400 mm, urmând malul stâng al râului Arieş pe o lungime de 10800 m. Din această conductă se alimentează locuitorii din Bistra, iar în capătul de la barajul de la Gârde, există o înţepătură a unei conducte Dn 100 mm către Muşca.

Cealaltă ramură care urcă pe valea Abrudelului către gospodăria de apă Gura Roşie, are Dn 400 mm, fiind executată din oţel. Urmăreşte malul stâng al râului Abrudel pe o lungime de 1900 m după care supratraversează rămânând pe malul drept până în rezervorul gospodăriei de apă, lungimea totală fiind de 6500 m.

Producerea apei potabile - Cîmpeni

1. Denumire: Staţia de tratare – pompare apă potabilă Mihoieşti
2. Amplasament: Câmpeni – Mihoieşti
3. Bazin hidrografic: Mureş
4. Cursul de apă: Râul Arieş

Descriere generală. Staţia de tratare Mihoieşti este amplasată în imediata apropiere a oraşului Câmpeni, pe valea râului Arieş, pe un teren aproximativ plan, situat în zona de luncă a râului.

Sursa de apă aferentă sistemului, este acumularea Mihoieşti realizată amonte de oraşul Câmpeni, imediat după confluenţa râurilor Arieşul Mare şi Arieşul Mic.

Aducţiunea de apă brută asigură transportul gravitaţional al apei de la captare până la staţia de tratare. Ea are o lungime de cca. 1,8 km şi a fost executată din oţel Dn 600 mm. Traseul conductei urmăreşte malul drept al râului Arieş supratraversând firul văii pe malul stâng în apropierea staţiei de tratare. Capacitatea staţiei de tratare – 130 l/s.

Conducta de aducţiune. Aducţiunea de apă către consumatori pleacă din rezervor către consumatori, primul consumator fiind oraşul Câmpeni. Conducta coboară de la rezervor fiind executată din oţel cu Dn 600 mm, pe o lungime de cca. 4,3 km. În apropierea podului peste râul Arieş, de la ieşirea din Câmpeni, aducţiunea se bifurcă împărţindu-se în 2 tronsoane de conducte care transportă apa către S.P. Gârde, respectiv către S.P. Gura Roşie. Aducţiunea către S.P. Gârde este executată din oţel cu Dn 400 mm, şi are o lungime de cca. 10,8 km. Din această conductă se alimentează locuitorii din Bistra. Cealaltă ramură, care urcă pe valea Abrudelului către Gospodăria de apă Gura Roşie, are Dn 400 mm, fiind executată din oţel şi urmăreşte malul stâng al Abrudelului pe o lungime de cca. 1,9 km după care subtraversează rămânând pe malul drept până în rezervorul gospodăriei de apă, lungimea totală fiind de cca. 6,5 km.

5.4.2.6. Producerea apei potabile – Oraş Abrud

1. Denumire : Staţia de tratare apă Buninginea
2. Amplasament : sat Buninginea, comuna Ciuruleasa
3. Bazin hidrografic : Mureş
4. Cursul de apă : râul Cerniţa

Descriere generală. Alimentarea cu apă a oraşului Abrud se face din trei surse şi anume:

- Sursa de suprafaţă Buninginea
- Captare izvoare sursa Vulcan
- Sursa de suprafaţă Cîmpeni - Mihoieşti

Sursa Vulcan este constituită din captarea a două izvoare din masivul Vulcan debitul fiind între 10 mc/h – 75 mc/h, respectiv 2,7 l/s – 20 l/s, funcţie de regimul precipitaţiilor.

Sursa Buninginea este o sursă de suprafaţă şi tratarea apei se face pe 4 trepte prin coagulare, decantare, filtrare şi clorinare. Captarea apei se face din barajul construit în acest scop. Datorită perioadelor secetoase debitul pârâului Cerniţa scade considerabil ajungând la circa 2 l/s. Capacitatea maximă de tratare a staţiei Buninginea este de 55 mc/h, respectiv 15 l/s. Clorinarea apei se face în staţie utilizând un aparat de clorinare şi butelii de clor având capacitatea de 500 l şi 40 l.

Staţia de tratare a apei Buninginea se află în comuna Ciuruleasa la o distanţă de 12 km de oraşul Abrud.

Populaţia deservită de sursele de apă Vulcan şi Buninginea este de 4500 de persoane dintr-un total de 6200 de persoane cât are oraşul Abrud.

5.4.2.7. Producerea apei potabile – Oraş Baia de Arieş

1. Denumire : Staţiile de tratare Hărmăneasa şi Ţarina
2. Amplasament : V. Hărmănesei şi Ţarina
3. Cursul de apă : V. Hărmănesei şi V. Ciorii

Descriere generală. Localitatea Baia de Arieş este situată în bazinul mijlociu al râului Arieş, pe şoseaua Turda-Câmpeni la o distanţă de 62 km, respectiv 24 km de localitatea Câmpeni.

Întreaga localitate este aşezată pe malul drept al râului Arieş, într-o regiune cu o altitudine de 500-1000 m. Localitatea este legată cu centrele Câmpeni şi Turda.

Populaţia totală a oraşului Baia de Arieş împreună cu satele aparţinătoare este de 5.068 locuitori din care :

- total populaţie branşată la reţelele de apă potabilă este de -2.339 locuitori
- localitatea are un număr de 50 agenţi economici branşaţi la reţelele de apă potabilă şi canalizare.

Barajul de captare Hărmăneasa. Este construit din beton ,având o captare de fund sub forma de lamă deversată ,amplasată la cca. 300 m amonte de filtre.

Pentru o funcţionare cât mai normală a barajului în jurul lui s-a prevăzut împrejmuirea zonei de protecţie cu sârmă ghimpată pe stâlpi din beton, precum şi lucrări de amenajare a malurilor pârâului Hărmăneasa.

Barajul de captare Ţarina. Barajul de captare este prevăzut cu priză de iarnă este construit din beton şi beton armat , fiind situat la cca. 3,5 km amonte de localitatea Baia de Arieş.

Pentru o funcţionare cât mai normală a barajului în jurul lui s-a prevăzut împrejmuirea zonei de protecţie cu sârmă ghimpată pe stâlpi din beton, precum şi lucrări de amenajare a malurilor pârâului V. Ciorii.

Transportul apei potabile. Sistemul de transport al apei potabile cuprinde:

- conducta de aducţiune Hărmăneasa.
- conducta de aducţiune Staţie Ţarina.
- rezervoarele de înmagazinare.

Conducta de aducţiune Hărmăneasa. Conducta de aducţiune de la staţia de tratare Hărmăneasa până în localitatea Baia de Arieş are diametrul Dn 100 mm şi lungimea de 2,5 km.

Conducta de aducţiune Staţie Ţarina. Conducta de aducţiune de la captarea V. Ciorii la staţia de tratare Ţarina are diametrul Dn 250 mm şi lungimea de 3,5 km.

Rezervoarele de înmagazinare. Sunt în număr de trei sunt amplasate în avalul staţiei de tratare (capacitatea 2x100 mc,1x200 mc) de unde apa se distribuie gravitaţional prin reţele la consumatori.

În vederea asigurării apei potabile zonei a II-a de presiune, zona Ţarina, în incinta staţiei de tratare Ţarina, lângă rezervorul pentru înmagazinarea apei de spălare, a fost realizat un rezervor de 100 mc, nefolosit.

SECŢIUNEA A 6-A - DEZVOLTARE ECONOMICĂ

6.1. Zonele industrializate / ramuri.

Principalele zone industrializate la nivel judeţean sunt axate în principal în perimetrele municipiilor şi oraşelor Alba Iulia, Sebeş, Blaj, Cugir, Aiud, Ocna Mureş, dar şi Cîmpeni, Baia de Arieş, Zlatna, Teiuş, Abrud chiar dacă în aceste localităţi au avut loc transformări semnificative privitor la reducerea / închiderea activităţii în anumite ramuri. Zonele rurale sunt slab reprezentate în domeniul activităţilor industriale principala ocupaţie fiind în sectorul agricol, forestier sau turistic. Asupra dezvoltării de noi zone industrializate îşi pun accentul şi unităţile de relief precum şi zonele împădurite.

Conform datelor furnizate de Camera de Comerţ şi Industrie Alba la nivelul judeţului Alba situaţia cu numărul agenţilor economici activi din judeţul Alba era următoarea:

- Agenţi economici activi 13.524 ;
- Societăţi comerciale 5638;
- Asociaţii familiale 7.886 ;

6.2. Depozite, capacităţi de stocare sunt prezentate în anexa nr.22 de la capitolul 7.

6.3.Exploatări miniere, gaze.

La nivelul judeţului se poate vorbi de o „regiune minieră" corespunzător perimetrului localităţilor Zlatna - Baia de Arieş - Roşia Montană ce include 4 oraşe (Zlatna, Abrud, Cîmpeni, Baia de Arieş) şi 3 comune (Almaşu Mare, Bucium, Roşia Montană).

Industria metalelor neferoase este una dintre cele mai vechi ramuri industriale ce datează din epoca dacă şi daco-romană. Dezvoltarea acestei ramuri pe teritoriul judeţului a fost posibilă datorită resurselor de Cu, Zn, Pb, Ag, Hg a zonei Munţilor Metaliferi şi Trascăului în perimetrul localităţilor menţionate mai sus. În raport de activitatea desfăşurată se pot diferenţia două tipuri de perimetre:

- axat pe extracţia minereurilor neferoase (în perimetrul Almaşu Mare, Roşia Montană, Baia de Arieş, Roşia Poieni);

- axat pe prelucrarea primară în direcţia obţinerii de concentrate în staţiile de flotare (Zlatna, Roşia Montană, Baia de Arieş, Roşia Poieni).

Activitatea acestora în ultima perioadă a scăzut foarte mult ducând la închiderea de exploataţii şi obiective de prelucrare primară şi trecerea acestora în conservare.

Exploatarea gazului metan se realizează în zona domului gazeifer Cetatea de Baltă. Gazul metan exploatat aprovizionează localităţi ale judeţului precum şi judeţul Hunedoara şi Banatul.

Industria extractivă şi producătoare de materiale de construcţii are la bază materii prime care se extrag în judeţ (calcar, nisipuri, pietrişuri, roci vulcanice, bentonită, etc).

Subramura extracţiei materialelor de construcţii:

- argile pentru producţia de cărămizi, ţiglă (Blaj, Cetatea de Baltă, Războieni Cetate, Sîntimbru, Ciugud);
- argile bentonitice şi bentonite la Ocna Mureş, Ciugud;
- calcarele (Poiana Aiudului) folosite ca fondanţi în industria produselor clorosodice şi la obţinerea varului;
- marmură la Sohodol.

6.4. Fondul funciar – terenuri agricole, suprafeţe împădurite.

Din datele furnizate de Direcţia pentru Agricultura Alba suprafaţa agricolă a judeţului structura fondului funciar a judeţului Alba la nivelul anului 2013 este următoarea **:**

SECTORUL	U.M.	Agricol	Arabil	Pasuni	Fanete	Vii	Livezi
Total agricultură	Ha	323131	129503	117784	70206	4656	982

Suprafaţa agricolă a judeţului se încadrează în general astfel: 40% teren arabil, 35% păşuni, 22% fâneţe, 2% vii şi pepiniere viticole şi 1% livezi şi pepiniere pomicole. Statistica suprafeţelor agricole în perioada 2008-2011, este următoarea:

	2008	**2009**	**2010**	**2011**
SUPRAFAŢA AGRICOLĂ – TOTAL	**328473**	**328453**	**328453**	**323198**
- arabil	132093	132101	132101	129503
- păşuni	119616	119010	119489	117851
- fâneţe	71470	71855	71855	70206
- vii şi pepiniere viticole	4440	4512	4033	4656
- livezi şi pepiniere pomicole	853	837	964	982

Pe baza datelor statistice furnizate de Direcţia de Statistică Alba se poate aprecia că valoarea fondului forestier la nivel de judeţ se încadrează aproximativ în aceleaşi valori acesta fiind raportat la recoltarea de material lemnos şi suprafeţele împădurite anual. Procentual suprafaţa împădurită cu răşinoase este de 34% - 35% iar a pădurilor de foioase este de 65% - 66%. Datele de evidenţă privind suprafeţele de fond forestier, suprafeţele împădurite şi volumul de lemn recoltat sunt următoarele:

	U.M.	**2006**	**2007**	**2008**	**2009**	**2010**	**2011**
Fondul forestier-total	Mii ha	206,3	206,8	206,9	206,9	206,3	206,3
Suprafaţa pădurilor	Mii ha	202,5	202,9	203,1	201,9	201,7	202,3
- Răşinoase	Mii ha	72,0	76,0	72,4	73,6	73,6	74,8
- Foioase	Mii ha	130,5	126,9	130,7	128,3	128,1	127,5
Suprafaţa împăduririi	Ha	215	193	215	250	174	248
Volumul de lemn recoltat	Mii mc	469,2	413,5	426,5	397,8	526,3	665,3

Amenajările de îmbunătăţiri funciare cuprind următoarele categorii de lucrări:

- îndiguiri şi regularizări ale cursurilor de apă de interes local, prin care se asigură protecţia împotriva inundaţiilor a terenurilor şi construcţiilor, surse de apă şi emisari pentru scurgerea apei.
- amenajări de irigaţii, prin care se asigură aprovizionarea controlată a solului şi plantelor cu cantităţile de apă necesare dezvoltării culturilor.
- amenajări de desecare şi drenaj, care au drept scop prevenirea şi înlăturarea excesului de umiditate de la suprafaţa terenului şi din sol, în vederea utilizării în bune condiţii a terenurilor.

- lucrări de combatere a eroziunii solului şi de ameliorare a terenurilor afectate de alunecări de teren, prin care se previn,se diminuează, sau se opresc procesele de degradare a terenurilor.
- amenajări pedoameliorative pe terenuri sărăturate, acide, pe terenuri poluate.
- perdele forestiere de protecţie a terenurilor agricole şi plantaţii pentru combaterea eroziunii solului.

Amenajările de îmbunătăţiri funciare sunt în corelare cu lucrările de gospodărire a apelor, hidroenergetice, silvice, în acord cu interesele proprietarilor de terenuri şi cu documentaţiile de urbanism şi de amenajare a teritoriului, ţinând seama de cerinţele de protecţie a mediului.

În judeţul Alba , suprafeţele amenajate cu lucrări de îmbunătăţiri funciare, sunt următoarele:

a) Irigaţii S = 2409 ha.
b) Desecare prin pompare S = 650 ha.
c) Desecare gravitaţională S = 7276 ha.
d) Combaterea eroziunii solului S = 40175 ha.

a. Amenajările de irigaţii sunt amplasate în lunca râului Mureş, în zonele Aiud – Rădeşti – Lunca Mureş şi Alba Iulia – Vinţu de Jos, acestea cuprinzând o reţea hidraulic distinctă de structuri, pompe, canale, conducte care pot fi folosite pentru a preleva şi / sau a transporta apa, a distribui şi a aplica apa pentru irigaţii pe o suprafaţă de teren definită şi care cuprinde terenul, clădirile, echipamentul fix sau mobil, drumurile de acces şi infrastructura aferentă necesară pentru a exploata, a întreţine şi a repara sistemul.

În momentul de faţă amenajările de irigaţii sunt scoase din utilitate publică şi se află în conservare.

b. Amenajările de desecare prin pompare, sunt amplasate în vecinătatea municipiului Alba Iulia, zona Partoş – Pâclişa.

Amenajările cuprind o reţea hidraulic distinctă de conducte, canale, structuri şi pompe care pot fi folosite pentru a evacua apa în exces de pe o suprafaţă de teren definită şi a transporta acea apă la unul sau mai multe puncte specifice şi care cuprinde terenul, clădirile, echipamentul, drumurile de acces şi infrastructura aferentă, necesare pentru a exploata, întreţine şi repara sistemul.

c. Amenajările de desecare gravitaţională, sunt amplasate la Gura Arieşului – Inoc, Aiud, Teiuş, Şard – Ighiu, Vinerea – Cugir, Cergău – Mănărade, Secaşul Mic, Cetatea de Baltă şi Şpring – Vingard. Acestea cuprind o reţea de drenaj, canale deschise secundare, principale, construcţii hidrotehnice, cu evacuarea apei gravitaţional într-un emisar.

d. Amenajările de combaterea eroziunii solului sunt situate în bazinele hidrografice ale râurilor Secaşul Mic, Târnavelor (mal drept şi mal stâng) şi la Ocna Mureş, Măgina – Aiud, Alba Iulia, Sebeş – Cunţa, Sebeş – Săsciori şi cuprind formarea, construirea conform conturului, structurarea şi lucrările solului, precum şi construcţia, întreţinerea şi reparaţiile infrastructurii temporare şi permanente astfel încât să se reducă sau să se oprească eroziunea şi degradarea solului, cuprinzând lucrările pentru protecţia solului, regularizarea scurgerii apelor pe versanţi, corectarea torenţilor, amenajări silvice de perdele forestiere de protecţie a terenurilor agricole şi plantaţii pentru combaterea eroziunii solului.

6.5. Creşterea animalelor

Creşterea animalelor la nivelul judeţului cuprinde două componente, una privitoare la creşterea în ferme specializate şi cealaltă privitoare la creşterea animalelor în gospodăriile populaţiei. În ultima perioadă de timp se observă o creştere a numărului de animale din ferme şi o scădere a celor crescute în gospodăriile populaţiei. Sectorul de creştere în ferme cuprinde creşterea păsărilor, creşterea bovinelor, creşterea ovinelor şi de puţin timp creşterea melcilor. Creşterea animalelor şi păsărilor în gospodăriile populaţiei cuprinde creşterea bovinelor, cabalinelor, ovinelor, creşterea păsărilor dar şi a familiilor de albine.

EFECTIVE DE ANIMALE LA DATA DE 30.06.2013

Nr. crt.	SPECIA	TOTAL SECT.	SECTOR DE STAT	%	SOCIETATI	%	FERME FAM.	%
1	BOVINE	65449	86	0.1	6955	10.9	58408	89
2	BUBALINE	562					562	100
3	PORCINE	96039	184	0.2	1953	2	93902	97.8
4	OVINE	349925	84		4261	1	345580	99
5	CAPRINE	12066					12066	100
6	PASARI	3447679	390		1834289	52	1613000	48
7	CABALINE	10146	6				10140	100
8	IEPURI	24680					24680	100
9	FAM. ALBINE	34.628	10				34618	100

În cadrul sectorului privat, fermele familiale deţin cea mai mare pondere: 89% la bovine, 98% la porcine, 9% la ovine-caprine si 47% la păsări.

Situaţia exploataţiilor de animale din judeţ este următoarea:

Nr. crt.	Denumirea exploataţiei	Adresa
FERME DE BOVINE		
1.	S.C.Agro-Lact S.R.L..	Aiud,Tudor Vladimirescu 94
2.	S.C.Bioterra S.R.L.	Boz,Ferma nr.2
3.	S.C.Bioterra S. R. L.	Boz Ferma nr. 1
4.	SC Agro Serv Com. srl	Veza,Al.Borza,FN
5.	SC Sanda&Dorin SRL	Petresti,Campului,1
6.	SA Avram Iancu	Sebes,Calarasi,45
FERME - OVINE		
1.	SC Ovinex Gligor srl	Galda de Jos, FN
2.	SC EURO OV EXIM srl	Spring,Principala,425
FERME DE PASARI		
1.	SC Avia Alba Iulia srl	Santimbru,str.Clujului,FN
2.	SC Transavia SA	Micesti,Ferma**1**,strScarisoarei, nr.77
3.	SC Transavia SA	Oiejdea,Ferma **2**,Sos.Alba-Cluj,km.11
4.	SC Transavia SA	Santimbru,Ferma **3,** str.Blajului,nr.1E
5.	SC Transavia SA	Santimbru,Ferma 4, str.Blajului,nr.1E
6.	SC Transavia SA	Galda de Jos,Ferma5,570
7.	SC Transavia SA	Unirea ,Ferma 6,
8.	SC Transavia SA	Paclisa,Ferma 7,str.Coasta Curata,nr. 1
9.	SC Solaris srl	Lunca Mures,str.Grindului,nr.1
10.	SC Solaris srl	Unirea,Garii,273
11.	SC Albatros Gold	Alba-Iulia,str.Cigas,Fn
12.	SC Agrorot srl	Craciunelu de Jos,str.Slatina,Fn
13.	PF Belean Daniel	Com.Cetatea de Balta,sat Sintamarie, Principala, FN
14.	SC Dragonul Câlnic srl	Câlnic,str.Morii,nr.413
15.	S.C.Avia Alba Iulia	Santimbru,str.Clujului,FN
16.	S.C. Transavia S.A.	Santimbru,str.Blajului nr.1E

6.6. Turism / capacităţi de primire turistică.

Judeţul Alba beneficiază de numeroase obiective de interes turistic, reunind în perimetrul său atât monumente istorice, de arhitectură şi artă, precum şi elemente naturale aflate pe teritoriul său: rezervaţii, chei, munţi şi văi etc.

Centrul istoric şi cultural, Alba Iulia se înscrie în rândul oraşelor cu puternice rezonanţe în istoria neamului românesc.Obiectivele turistice de interes deosebit de pe teritoriul oraşului Alba Iulia sunt: Catedrala Ortodoxă - denumită şi " Catedrala Încoronării " sau a "Reîntregirii Neamului",

Catedrala Romano - Catolică - ridicată în două etape (1247-1291 şi 1320-1356) , lăcaşul este cel mai valoros monument arhitectural medieval din Transilvania, Cetatea Alba Iulia - bastionară de tip " Vauban ", edificată după instaurarea dominaţiei habsburgice în Transilvania (1714 – 1738), construcţia este cea mai reprezentativă de acest tip din ţara noastră, Palatul Princiar - construcţia datează de cinci secole şi se estimează că a fost ridicată la sfârşitul secolului al XIV - începutul secolului al XV-lea, pentru a servi drept reşedinţă episcopală, Biblioteca " Batthyaneum " - înfiinţată din iniţiativa episcopului Batthyani Ignac în 1792, biblioteca posedă în prezent colecţii valoroase de artă şi de carte veche, diverse manuscrise şi tipărituri româneşti de o incontestabilă valoare ştiinţifică. Muzeul Unirii - construit între anii 1851 - 1853 , fostul edificiu "Babilon" a fost transformat în muzeu în anul 1968. Construcţia adăposteşte în sălile sale un patrimoniu însumând 165.000 piese: 7.457 preistorice, 5.102 dacice, 9.741 romane, 6.989 feudale, 17.254 numismatică, 48.573 istorie modernă, 10.000 etnografie şi 42.000 volume în biblioteca de specialitate)

Sala Unirii, Palatul " Apor ", Colegiul Academic , Obeliscul " Horea , Cloşca şi Crişan " , Statuia ecvestră a lui Mihai Viteazul – sunt alte cîteva repere turistice ale municipiului Alba Iulia.

La Aiud principalele repere istorice sunt: Cetatea Aiudului, Muzeul de Istorie, Muzeul de Ştiinţe Naturale. La Blaj : Castelul Mitropolitan, Catedrala "Sfânta Treime" , Câmpu Libertăţii, Bisericuţa Grecilor, la Sebeş: Biserica Evanghelică, Cetatea Sebeşului, Casa Zapolya, fortificaţia traco-dacică de la Teleac, conacul de la Şard, castrul roman şi cariera romană de la Şard, biserica fortificată de la Cricău, bazilica romanică de la Sântimbru, Mănăstirea de la Râmeţ, ruinele cetăţii Zebernic de la Vinţu de Jos – sunt doar câteva obiective turistice ale judeţului Alba.

Capacităţile de primire a turiştilor s-au dezvoltat dar la un nivel scăzut în principal în zonele turistice montane de regulă pentru un număr mic de turişti iar la nivel hotelier în oraşele şi municipiile judeţului dar în aceeaşi măsură o parte a capacităţilor de cazare existente şi-au încetat activitatea.

Capacitatea de cazare turistică existentă (instalată) reprezintă numărul de locuri de cazare de folosinţă turistică înscrise în ultimul act de recepţie, omologare sau clasificare a unităţii de cazare turistică ;

Capacitatea de cazare turistică în funcţiune (exprimată în locuri –zile) reprezintă numărul de locuri de cazare puse la dispoziţia turiştilor de către structurile de primire turistică cu funcţiuni de cazare turistică,înmulţit cu numărul de zile cât sunt deschise structurile în perioada considerată ;

În conformitate cu statistica întocmită pentru perioada 2004– 2009, capacitatea şi activitatea de cazare turistică se prezintă astfel:

Unităţi de cazare turistică. - număr -

	2006	**2007**	**2008**	**2009**	**2010**	**2011**
Total	41	46	50	62	67	100
Hoteluri şi hosteluri	10	10	10	12	12	15
Hanuri şi moteluri	1	1	1	1	1	3
Cabane	1	1	3	3	6	5
Vile turistice	3	3	3	3	3	3
Pensiuni turistice	3	3	3	5	6	17
Pensiuni agroturistice	20	25	27	35	36	53
Campinguri	-	-	-	-	-	1
Tabere de elevi şi preşcolari	3	3	3	3	3	3

CAPACITĂŢI DE CAZARE TURISTICĂ

- locuri -

	2006	**2007**	**2008**	**2009**	**2010**	**2011**
Total	1554	1830	1828	2137	2109	3027
Hoteluri şi hosteluri	636	763	753	814	798	933
Moteluri	16	16	16	16	16	61
Cabane	68	68	55	55	125	131
Vile turistice	78	74	86	86	86	108
Pensiuni turistic	79	94	94	148	180	353
Pensiuni agroturistice	313	461	520	714	630	1146
Campinguri	-	-	-	-	-	21
Tabere de elevi şi preşcolari	354	354	304	304	274	274

6.7. Apariţii de noi activităţi economice în cadrul zonei

În ultima perioadă în judeţ şi-au făcut apariţia o serie de activităţi noi care să înlocuiască agenţii economici nerentabili. Având în vedere faptul că activitatea în minerit şi metalurgie este în scădere, populaţia aptă de muncă a fost absorbită de alte sectoare de activitate printre care şi unele noi. Astfel, în municipiul Alba Iulia îşi desfăşoară activitatea o fabrică de cablaje, în municipiul Sebeş s-a mărit numărul agenţilor economici în domeniul producerii mobilei iar în municipiul Alba Iulia s-a mărit numărul agenţilor economici cu profil de activitate articole de porţelan. În acceaşi măsură în principalele localităţi ale judeţului se poate constata a creştere a numărului agenţilor economici cu obiect de activitate în domeniul construcţiilor.

Judeţul are un potenţial ridicat de dezvoltare, acesta fiind influenţat în mare măsură şi de relief. Zonele montane pot dezvolta activităţi în domeniul exploatării masei lemnoase, a turismului, creşterea animalelor, vânătoare şi vânat iar celelalte zone activităţi din industrie.

Analizând statistica privitoare la ponderea ramurilor producţiei materiale se observă scăderi ale valorilor în industrie, comerţul cu ridicata şi comerţul cu amănuntul respectiv creşteri în construcţii, transport, poştă şi telecomunicaţii, tranzacţii imobiliare şi servicii de piaţă prestate populaţiei.

6.8. Resurse naturale.

Resurse naturale neregenerabile

Resursele energetice neregenerabile sunt concretizate prin gazul metan acumulat în domurile din perimetrul Cetatea de Baltă, Tăuni. Minereurile neferoase răspândite în Munţii Apuseni, după cum urmează:

- Districtul metalogenetic Zlatna – Stănija cuprinde:
  - câmpul cinabrifer Izvorul Ampoiului, Babuia;
  - câmpul cu mineralizaţii aurifere şi de sulfuri polimetalice aurifere Baba - Almaş, Haneş - Barza;
  - câmpul cu mineralizaţii aurifere, teluri şi sulfuri polimetalice aurifere Muncăceasca Vest - Stănija;
  - câmpul cu mineralizaţii aurifere Mormântul, Valea Tisa;
  - câmpul cu mineralizaţii de fier şi mineralizaţii polimetalice aurifere Runculeţe.
- Districtul Roşia Montană – Bucium cuprinde:
  - câmpurile cu mineralizaţii aurifere Roşia Montană, Frasin Conţu;
  - câmpul cupro-molibdinifer Roşia Poieni;
  - câmpul cu mineralizaţii aurifere, sulfuri polimetalice aurifere şi cuprifere Amara- Corabia
  - câmpul cu mineralizaţii aurifere Vâlcoi- Boteş.
- Districtul Baia de Arieş cuprinde:
  - câmpul cu mineralizaţii de mispichel aurifer Afiniş
  - câmpul cu concentraţii de sulfuri plumbo- zincifere Ambru.

Minereurile metalifere sunt slab reprezentate pe teritoriul judeţului Alba. Zăcăminte de minereu de fier au fost exploatate la Rimetea-Colţeşti, mineralizaţii mai fiind depistate şi la Poşaga, Sălciua şi Runcu.

Cel mai important zăcământ nemetalifer este cel de sare gemă prezent în zona Ocna Mureş, unde rezervele sunt estimate la 200.000.000 de tone. Cuarţul (cu SiO_2 98%) se găseşte la Ocna Mureş, Sălciua şi Baia de Arieş iar la Războieni, Ocna Mureş, Ciugud, Sântimbru, Bărabanţ se găsesc zăcăminte de bentonită şi argilă comună.

Resurse naturale regenerabile.

Din categoria resuselor naturale regenerabile relevante din punct de vedere economic pentru judeţul Alba sunt pădurile, care ocupă o suprafaţă de aproximativ 206.000 ha, precum şi resursele hidroenergetice aflate în exploatare în special pe Valea Sebeşului - acumulările Oaşa şi Lacul Tău ce pun în mişcare turbinele hidrocentralelor de la Gâlceag (cu o putere instalată de 150MW) şi respectiv cea de la Şugag (cu aceeaşi putere instalată: 150MW).

SECŢIUNEA A 7-A - INFRASTRUCTURI LOCALE

Situaţia nominală referitoare la Instituţiile publice – judeţene, locale, cultură, ocrotirea sănătăţii, învăţământ, este prezentată pe larg la cap. 7 anexele 23, 24, 25

7.1. Instituţii publice – judeţene, locale, cultură, ocrotirea sănătăţii, învăţământ, etc.

7.2. Reţele de utilităţi – apă, canalizare, electrice, gaze, reţele termoficare, telefonie fixă, telefonie mobilă.

7.2.1. Reţele de apă

7.2.1.1. Apa potabilă este distribuită în municipiul Alba Iulia prin intermediul a 9 rezervoare. Acestea au rolul de a compensa variaţiile de debit, asigurarea rezervei de apă în caz de incendiu şi de a asigura o rezervă de apă în cazul opririi furnizării apei pe cele doua aducţiuni, datorate reviziilor sau în cazul apariţiei unor defecţiuni.

Structura rezervoarelor este următoarea:

a) Zona de jos a oraşului	2 buc x 5.000 mc
	2 buc x 1.000 mc
	1 buc x 100 mc
b) Zona de sus a oraşului	1 buc x 10.000 mc
	1 buc x 5.000 mc
c) Cartier Oarda	2 buc x 100 mc

Toate rezervoarele sunt realizate din beton, sunt semiângropate şi au fost puse în funcţiune între 1967 şi 1975. Amplasarea rezervoarelor este în intravilanul municipiului Alba Iulia şi ocupă o suprafaţă totală de 30.000 mp, astfel:

- str. Lalelelor – rezervoarele ce alimentează zona de jos a oraşului
- str. N. Grigorescu – rezervoarele ce alimentează zona de sus a oraşului
- str. Biruinţei – rezervoarele ce alimentează cartierul Oarda

Rezervoarele se află, din punct de vedere tehnic, într-o stare bună, datorită exploatării corespunzătoare precum şi datorită reviziilor curente efectuate.

Distribuţia apei potabile. Sistemul de distribuţie a apei potabile din municipiul Alba Iulia este alcătuit din: magistrale, ce fac legătura între rezervoare şi reţelele stradale, reţele stradale care sunt inelare şi ramificate şi branşamente la consumatori casnici, agenţi economici şi instituţii publice.

Sistemul de distribuţie este de tip inelar, împărţit pe doua zone de presiune:

Zona oraş de jos, unde presiunea este de 3 atm

Zona oraş de sus, unde presiunea este de 5 atm

Magistralele sunt executate din tuburi de beton precomprimat PREMO, au diametre cuprinse între 600 si 800 mm si au o lungime de 9,5 km.

Reţelele stradale au o lungime de 170 km, diametrele sunt cuprinse între 80 si 400 mm, iar structura lor este următoarea:

Oţel 150 km cu diametre între 80 si 400 mm

Polietilenă 3,2 km cu diametre între 80 si 300 mm

Azbociment 11,8 km cu diametre între 80 si 300 mm

Fontă 5 km cu diametru 80 mm

Branşamentele sunt executate din oţel si polietilenă. Diametrele acestora sunt de 25-30 mm la consumatorii casnici (individuali si colectivi), respective 40-100 mm la agenţii economici şi instituţii publice.

Alimentarea cu apă a consumatorilor din municipiul Alba Iulia se face gravitaţional prin intermediul celor 9 rezervoare, amintite mai sus, astfel:

Pentru oraşul de sus, distribuţia este realizată cu apa din rezervoarele de 10.000 mc şi 15.000 mc. Două reţele magistrale (600 mm si 800 mm) fac legătura între aceste rezervoare şi căminul CW1, amplasat la intersectia B-dul Transilvaniei şi str. Jderului. De aici apa este distribuită în reţelele stradale, de unde prin intermediul branşamentelor ajunge la consumatorii din oraşul de sus.

Pentru Oraşul de Jos, distribuţia este realizată cu apa din rezervoarele de 5.000 mc (2 buc.), 1.000 mc si 100 mc. O reţea magistrală (600 mm) face legătura între rezervoare si căminul CW2 aflat la intersecţia B-dul Încoronării cu str. O. Goga. De aici apa este distribuită în reţelele stradale, de unde prin intermediul branşamentelor ajunge la consumatorii din oraşul de jos.

Din punct de vedere tehnic, starea conductelor (magistrale, stradale, branşamente) se prezintă astfel:

- 40% se află într-o stare acceptabilă, menţinerea acestora în funcţiune presupunând intervenţii dese
- 50% se află într-o stare bună, menţinerea acestora în funcţiune, presupunând doar activităţi de mentenanţă.
- 10% se află într-o stare foarte bună, fiind recent înlocuite.

Atât pe reţelele magistrale cat şi pe cele stradale, există o serie de construcţii anexe cum ar fi: cămine de aerisire prevăzute cu robineţi de aerisire acţionaţi manual, cămine de secţionare prevăzute cu vane de linie şi cămine de golire prevăzute cu robineţi de golire.

Pe reţelele stradale există hidranţi de incendiu subterani şi supraterani având diametre între 65 si 100 mm.

Toate reţelele sunt pozate îngropat.

7.2.1.2. Distribuţia apei potabile în Oraşul Teiuş. Secţia Teiuş a filialei Alba Iulia deserveşte un număr de 4777 locuitori, circa 70% din totalul populaţiei oraşului, restul folosind surse alternative: fântâni, etc.Oraşul Teiuş deţine un sistem centralizat de alimentare cu apă. Sursa de apă : de suprafaţă sistemul zonal Sebeş-Alba Iulia-Teiuş-Aiud-Ocna Mureş care are un debit de 100 l/s, pus în funcţiune 1988, prevăzută cu staţie de pompare. Aducţiunea: Dn 300 mm din azbociment şi o lungime de 5000 m. Înmagazinare total : 1000 mc, din care : 2 x 500 mc; Reţele de distribuţie: 24,5 km, din care :

- oţel 80 %
- azbociment 20 %

Consum mediu lunar: 26.000 mc/lună
Număr total abonaţi 1649, din care :

- populaţie:1589
- instituţii şi agenţi economici: 60

7.2.1.3. Distribuţia apei potabile în Oraşul Zlatna.

Sistemul de alimentare cu apa potabilă a oraşului Zlatna este alcătuit din:

- Magistrală care face legătura între staţia de tratare şi reţele stradale.
- Reţele principale care sunt ramificate.
- Branşamente la consumatori casnici şi agenţi economici.

Magistrală este executată din oţel cu diametrul de 200 mm.
Reţelele principale sunt executate din :

- conducte de oţel cu diametre cuprinse între 150-50 mm .
- azbociment cu diametre cuprinse între 100-150 mm .

Lungimea reţelelor de distribuţie: 9,5 km, din care: oţel 8,76 km, azbociment 0,74 km

Alimentarea consumatorilor cu apa potabilă în oraşul Zlatna se face gravitaţional. Pe traseele conductelor s-au prevăzut vane de secţionare şi golire în punctele joase. Reţelele sunt echipate cu cămine de vane şi golire în punctele de ramificaţie. Reţelele de apă sunt echipate cu hidranţi de incendiu Dn 65 mm marcate prin plăcuţe fixate în apropierea hidranţilor.

7.2.1.4. Distribuţia apei potabile în Municipiul Aiud

Sistemul de alimentare cu apă potabilă al municipiului este alcătuit din:

1. Magistrale care fac legătura între rezervoare şi reţele stradale.
2. Reţele principale care sunt inelare şi ramificate.
3. Reţele de serviciu.
4. Branşamente la consumatorii casnici şi agenţi economici.

- Magistralele sunt executate din conducte de azbociment cu diametre între 250 – 350 mm şi din fontă ductilă cu Ø 500 mm în lungime de 500 m;
- Reţelele principale sunt executate din:
  - conducte de azbociment cu Ø 100 – 150 mm;
  - conducte de oţel cu Ø 50 – 100 mm;
  - conducte PEHD cu diametre cuprinse între 63 – 125 mm.

- Reţele de serviciu sunt executate din conducte de oţel, polietilenă şi azbociment cu diametre cuprinse între 63 – 100 mm.

Lungimea reţelelor de distribuţie este de 53 km din care azbociment 36,33 km, oţel 16,27 km şi polietilenă 0,4 km.

- Branşamentele sunt executate din ţeavă de plumb Ø 25 mm, ţeavă de oţel Ø ¾ " – 4 ", conducte de polietilenă cu diametrele cuprinse între 25 – 63 mm.

Alimentarea consumatorilor de apă potabilă în municipiul Aiud se face gravitaţional în cele trei grupuri de rezervoare.

Conductele magistrale sunt echipate cu cămine de secţionare şi golire.

Traversările peste văi se fac aeriene, pe console prinse de partea mecanică a podurilor.

Reţelele principale au legătură în magistrale şi alimentează cartierele de locuinţe împreună cu agenţii economici aferenţi în sistem inelar, precum şi consumatorii stradali în sistem inelar sau ramificat.

Reţelele sunt echipate cu cămine de vane şi golire în punctele de ramificaţie nodurile principale pe fiecare ramificaţie. Pe reţelele principale sau evitat racordarea consumatorilor.

Reţelele de apă sunt echipate cu hidranţi de incendiu cu diametre între 65 – 100 mm, marcate prin plăcuţe fixate pe repere fixe în apropierea hidranţilor.

Branşamentele blocurilor şi a unei mari părţi din locuinţele individuale sunt contorizate. Branşamentele agenţilor economici sunt contorizate integral în căminele de la limita de proprietate.

7.2.1.5. Sistemul de distribuţie a apei potabile din Oraşul Ocna Mureş este alcătuit din: **magistrale**, ce fac legătura între rezervoare si reţelele stradale, **reţele stradale** care sunt inelare şi ramificate şi **branşamente** la consumatori casnici, agenţi economici şi instituţii publice.

Magistralele sunt executate din conducte de oţel şi au diametrele cuprinse între 100 şi 400 mm. Reţelele stradale au o lungime de 41 km, diametrele sunt cuprinse între 90 si 200 mm, iar structura lor este următoarea:

Oţel 9,3 km cu diametre între 100 şi 200 mm

Polietilenă 4,7 km cu diametre între 90 şi 200 mm

Azbociment 26,1 km cu diametre între 100 şi 200 mm

Fonta 0,9 km cu diametre între 100-125 mm

Branşamentele sunt executate din oţel si polietilenă. Diametrele acestora sunt de 25-30 mm la consumatorii casnici (individuali si colectivi), respective 40-100 mm la agenţii economici şi instituţii publice.

Alimentarea cu apă a consumatorilor din oraşul Ocna Mureş se face gravitaţional prin intermediul celor 3 rezervoare, astfel:

Pentru cartierul Uioara de Sus şi satul Uioara din rezervoarele amplasate în Uioara de Sus de capacitate 2 x 750 mc şi 2 x 400 mc, iar pentru zona de centru din rezervorul 1000 mc din cartierul Ciunga (Uioara de Jos).

Din rezervoarele situate în Uioara de Sus pleacă o conductă cu Dn 200 mm până în centrul de distribuţie situat în intersecţia străzii M. Eminescu cu N. Iorga. Din acest nod apa se distribuie spre zona de blocuri a oraşului printr-o conductă cu Dn 150 mm şi spre cartierul din zona podului nou printr-o conductă de OL cu Dn 200 mm. Din rezervorul amplasat în Uioara de Jos coboară o conductă cu Dn 400 mm până la intersecţia străzii Haşdeu cu strada Memorandului. Din acest nod apa este distribuită printr-o conductă de azbociment Dn 200 mm către zona de locuinţe individuale a oraşului.

Cele 5 rezervoare, respectiv 4 amplasate în Uioara de Sus şi unul amplasat în Uioara de Jos sunt alimentate prin intermediul unei staţii de pompare situată la intrarea în oraş, respectiv zona pod nou. În prezent pompele acestei staţii sunt în conservare, presiunea fiind dată de Sistemul zonal Sebeşel – Galda – Aiud – Ocna Mureş. Reţelele principale alimentează consumatorii oraşului precum şi agenţii economici în sistem inelar.

7.2.1.6. Alimentarea cu apă potabilă (din surse de suprafaţă)Municipiul Blaj

Sursa de alimentare cu apă potabilă a municipiului Blaj este sistemul zonal râul Sebeş .

Volumele şi debitele de apă înregistrate la intrarea în oraşul Blaj sunt :

- zilnic maxim 10300 mc, respectiv 119 l/s ;
- zilnic mediu 9800 mc, respectiv 113 l/s ;

- zilnic minim 8000 mc, respectiv 93 l/s .
- cantitatea anuală de apă intrată în Blaj este de cca. 3.580 mii mc .

Alimentarea cu apă se face în regim permanent (365 zile/an) cu un program zilnic de 24 ore, cu excepţia perioadelor de restricţii sau a unor defecţiuni la sistemul de aducţiune .

Transportul apei potabile din sursa Sebeş se face printr-o aducţiune din tuburi Premo şi oţel (pe unele porţiuni) având Dn 600 mm.

Distribuţia apei potabile este de tip inelar, la capete ramificată, şi se realizează prin artere de distribuţie care pornesc de la rezervoare printr-o conductă cu Dn 500 mm, pe str. A. Mureşianu, şi una cu Dn 300 mm pe str. Stejarului şi care apoi se ramifică pe străzi . În paralel cu reţelele de distribuţie există conducte, de regulă cu Dn100 mm, pe care sunt racordate branşamentele consumatorilor .

Lungimea totală a reţelei simple de distribuţie este de 76,5 km iar lungimea străzilor este de cca. 40 km .

Apa potabilă este folosită pentru alimentarea populaţiei şi a agenţilor economici sub formă de apă rece pentru consum alimentar, direct din reţeaua de distribuţie, şi sub formă de apă caldă menajeră şi agent termic pentru încălzire prin intermediul centralelor termice de cvartal .

Consumul de apă rece şi de apă caldă se calculează atât în regim pauşal cât şi prin contorizare . Agenţii economici au în proporţie de 80% montate contoare pentru apa rece în timp ce la populaţie acest lucru este realizat doar în proporţie de cca. 7% .

În ceea ce priveşte apa caldă produsă în centralele termice aceasta este contorizată la ieşirea din centrale .

Necesarul total de apă (mediu nominal) este de 10600 mc/zi .

Cerinţa totală de apă, medie necesară, este de 10600 mc/zi . Nu se recirculează apa intern întrucât aceasta este folosită în circuit deschis în scopuri potabile .

Alimentarea cu apă tehnologică (din surse subterane) Blaj

Alimentarea cu apă tehnologică se face din sursa subterană prin intermediul puţurilor amplasate în zona fabricii de bere S.C. Bergengier Interbrew S.A.

Volumele de apă industrială prelevată sunt :

- zilnic maxim : 1200 mc 14 l/s .
- zilnic mediu: 800 mc 9 l/s .
- anual : 292 mii mc .

Captarea apei tehnologice se face prin 7 puţuri săpate, dispuse liniar, în zona de sud a perimetrului de protecţie la o distanţă de cca. 50 m între ele şi la 20 m de gardul ce împrejmuieşte perimetru în zona de Sud .

7.2.1.7. Distribuirea apei potabile şi înmagazinarea apei în Oraşul Cugir

Apa produsă în cele două staţii de tratare este depozitată şi înmagazinată în 3 baterii de rezervoare:

- Bazine de înmagazinare Vii
  - 1 rezervor de 5000 mc
  - 1 rezervor de 6000 mc

  TOTAL 11000 mc

  Volum rezervă de incendiu - 6000 mc
- Bazin de înmagazinare Scăunel
  - 2 buc.rezervoare: 2500 mc/rezervor

  TOTAL 5000 mc

  Volum rezervă de incendiu - 3000 mc
- Bazine de înmagazinare Cetate
  - 2 buc. rezervoare : 1000 mc/rezervor
  - 2 buc. rezervoare : 500 mc/rezervor

  TOTAL 3000 mc

  Total capacitate de înmagazinare: 19000 mc

  Total volum de incendiu: 9000 mc.

Alimentarea cu apă a rezervoarelor se face astfel:

- Bazine Vii - gravitaţional şi / sau prin pompare – prin conducta de transport Dn 600.

- Bazine Cetate - prin pompare şi / sau gravitational – prin conducta de transport Dn 250 şi Dn 300 / Dn 600, Dn 300

- Bazine Scăunel - prin pompare din conducta de Dn 600 prin conducta Dn 300.

Distribuţia apei Cugir. Distribuţia apei de la rezervoarele de înmagazinare la consumatori se face prin intermediul unui sistem de reţele de distribuţie de tip inelar, pe două zone de presiune: zona A şi zona B.

Zona A de presiune cuprinde reţelele de distribuţie aflate pe străzile din cartierele: Scăunel, R.Mic şi UMC II fiind alimentate cu apă din bazinele din dealul Scăunel.

Zona B de presiune cuprinde reţelele de distribuţie din restul oraşului (cartierele Micro IV, Micro VII, Cindeni, UMC I etc.) alimentarea cu apă facându-se din bazinele Vii şi Cetate.

Lungimea totala a reţelelor de distribuţie apă în oraşul Cugir este de 31 km fiind executată din: fontă, azbociment, PREMO, oţel, polietilenă de înaltă densitate.

Alimentarea cu apă a oraşului Cugir este o activitate permanentă (365 zile/ an; 24 h/zi).

7.2.1.8. Distribuţia apei potabile în Oraşul Cîmpeni

Sistemul de alimentare cu apă potabilă a oraşului Câmpeni este alcătuit din:

- aducţiunea care face legătura între rezervor şi reţelele stradale;
- reţele principale care sunt inelare 70 % şi ramificate 30 %;
- branşamente la consumatori casnici şi agenţi economici.

Aducţiunea este executată din conductă de oţel cu diametre cuprinse între 600 şi 400 mm.

Reţelele principale sunt executate din:

- conducte din oţel cu diametre cuprinse între 100 şi 400 mm;
- azbociment cu diametre de 100 mm;
- polietilenă cu diametre de 100 şi 300 mm;
- Lungimea reţelelor de distribuţie 17,5 km, din care: oţel 15 km; polietilenă 1,5 km; azbociment 1 km.

Branşamentele sunt executate din oţel şi polietilenă cu diametre cuprinse între 20-63 mm.

Alimentarea consumatorilor cu apă potabilă în oraşul Câmpeni se face gravitaţional din rezervorul „Muncel" – 2500 m^3.

Din rezervor pleacă o conductă de oţel cu diametru de 600 mm, cu lungime de 4,3 km. Pe acest tronson se distribuie apă oraşului Câmpeni. În apropierea podului peste râul Arieş de la ieşirea din oraşul Câmpeni, aducţiunea se bifurcă în două tronsoane de conductă care transportă apa către S.P. Gârde respectiv către gospodăria de apă Gura Roşie. Aducţiunea către S.P. Gârde este executată din ţeavă de oţel Dn 400 mm – 8,8 km şi tub PREMO – 2 km. Din această conductă se alimentează localitatea Bistra.

7.2.1.9. Sistemul de alimentare cu apă potabilă a oraşului Abrud este alcătuit din:

- Magistrale care fac legătura între rezervoare şi reţele stradale
- Reţele principale care sunt inelare şi ramificate
- Reţele de serviciu
- Branşamente la consumatorii casnici şi agenţii economici

  Magistralele sunt executate din conducte de oţel cuprinse între 100mm-300mm

  Reţelele principale sunt executate din oţel cu diametre între 100mm-160mm şi polietilenă cu D 90mm-110mm.
- Lungimea reţelelor de distribuţie este de 15,6km: oţel 13,6km, fontă 0,8 km polietilenă 1,2 km

Sistemul de alimentare cu apă se supune periodic unor revizii şi reparaţii curente.

7.2.1.10. Distribuţia apei potabile în Oraşul Baia de Arieş.

Sistemul de alimentare cu apă potabilă a oraşului Baia de Arieş este alcătuit din:

Reţele principale care fac legătura între rezervoare şi reţele stradale care sunt inelare şi ramificate. Branşamente la consumatori casnici şi agenţi economici.

Reţelele principale sunt executate din:

- conducte din oţel cu diametre între Dn 250-100 mm
- azbociment cu diametrul de Dn 250 mm

Reţelele de distribuţie în localitate a apei potabile sunt de cca. 6 km şi au o vechime de peste 25 de ani, fiind necesară înlocuirea acestora în proporţie de 80%, fiind prevăzute să se înlocuiască prin programul SAMTID.

Branşamentele sunt executate din oţel cu diametre între 20-63 mm.

Alimentarea consumatorilor cu apa potabilă în oraşul Baia de Arieş se face gravitaţional din cele trei rezervoare de înmagazinare Ţarina.

Reţelele de apă sunt echipate cu hidranţi de incendiu Dn 80 mm marcate prin plăcuţe fixate în apropierea hidranţilor.

7.2.2. Reţele de canalizare

7.2.2.1. În municipiul Alba Iulia reţelele de canalizare s-au realizat progresiv odată cu extinderea cartierelor de locuinţe din oraş.

Sistemul de colectare a apelor uzate menajere şi meteorice din municipiul Alba Iulia este un sistem centralizat unitar şi este realizat prin:

1. reţele de canalizare;
2. colectoare secundare;
3. colectoare principale.

Reţelele de canalizare rezolvă în proporţie de 80% preluarea apelor uzate menajere şi meteorice de la toţi consumatorii amplasaţi pe aceste străzi şi sunt realizate din tuburi de beton, PVC si KGM cu diametre cuprinse între 200-400 m .

Există situaţii (Oraşul de Jos) când radierul reţelei de canalizare este sub nivelul cotei de intrare în colectorul în care deversează, problema rezolvându-se prin execuţia a două staţii de pompare.

a) Staţia de pompare este construită pe traseul reţelei de canalizare de pe strada Primăverii şi este o construcţie de tip îngropat executată din beton armat similar cu un cămin, având diametrul interior de 3m şi o adâncime de 6 m.

Staţia este dotată cu 2 electropompe submersibile:

- una este de tip FLYGT tip 3068 cu un debit Qmax=10,2 l/s, H=6m când funcţionează în regim normal;
- cealaltă de tip FLYGT tip 3127 LT cu un debit Qmax = 42 l/s,H= 8m şi funcţionează numai când apele meteorice au debite mari şi nu pot fi preluate de prima electropompă.

Apele sunt pompate la o înălţime corespunzătoare dirijării spre canalul colector din strada Republicii.

b) Staţia de pompare construită pe traseul reţelei de canalizare de pe strada Viilor este de acelaşi tip ca şi prima, fiind dotată cu 3 pompe submersibile:

- una este de tip CP3057 FLYGT, Q= 6,5 l/s si H= 7,5m şi funcţionează când apele menajere au un debit minim;
- celelalte 2 pompe sunt de tip NP 3153 F, Q=71 l/s,h=7,5m şi funcţionează în cascadă când apele menajere şi meteorice au debite mari.

Apele pompate sunt dirijate spre canalul deschis care duce la staţia de epurare

Colectoarele secundare de canalizare sunt amplasate pe principalele străzi ale municipiului rezolvând preluarea apelor uzate din reţelele stradale şi de la imobilele existente pe aceste străzi. Acestea sunt realizate din tuburi de beton cu diametre cuprinse între 400-800 mm.

Colectoare principale. Toate reţelele de canalizare în colectoarele secundare de pe raza municipiului Alba Iulia sunt preluate de patru colectoare principale.

a) Colectorul principal "A", are secţiune ovoidă de 1950 mm x 1400 mm din beton şi colectează apele uzate menajere şi meteorice din Oraşul de Sus (zona Cetate)
b) Colectorul principal"B" are secţiune trapezoidală de 900 mm x 1200 mm din beton şi colectează apele uzate menajere şi meteorice din zona Cetate, zona sportivă şi zona preuzinală. Colectoarele "A" si "B" se unesc în zona intersectiei str, Traian cu B-dul 1 Decembrie, continuând cu o sectiune clopot de 2400 mm x 1520 mm, transportând apele gravitational până în emisar (râul Mures).
c) Colectorul principal "D", colectează apele din zona centrala (Oraşul de Jos) şi zona aferentă străzii Calea Moţilor şi cartier Tolstoi.

Colectorul " D" deversează în colectorul principal "C" în zona gării(benzinăria Shell)

d) Colectorul principal "C" cu secţiunea tip clopot de 2400 mm x 1500 mm colectează apele uzate menajere îi meteorice din Oraşul de Sus, zona industrială, ansamblurile de locuinţe din cartierele Ampoi I, II, III si Bărăbanţ.

Pe traseul acestui colector sunt amplasate două bazine de retenţie (compensare) realizate din beton armat astfel:

- bazinul de retenţie nr.1 este amplasat la capătul străzii Olteniei având o capacitate de 12.000 mc:
- bazinul de retenţie nr.2 este amplasat in zona staţie de carburanţi Shell (zona Gării C.F.R.) şi are o capacitate de 5.000 mc Datorită cotei joase a canalizării oraşului de jos (colectorul principal "C"), pentru evacuarea apelor uzate menajere şi meteorice este construită o staţie de pompare amplasată la capătul din aval al bazinului de retenţie nr.2.

Staţia de pompare este precedată de o cameră cu deznisipator şi un grătar mecanic.
Staţia este echipată cu :

- 2 electropompe ACV 250, Q= 200-500 l/s ,H=15 m
- 3 electropompe ACV 350, Q= 350-500 l/s , H=8-12 m
- 2 electropompe FLYCT NP 3300-181 LT , Q= 250-300 l/s,H= 15m

Apele colectate şi pompate de staţia amintită mai sus sunt dirijate în canalul colector general al oraşului cu secţiunea tip clopot 3200 mm x 2290mm, care face joncţiunea cu colectoarele "A" şi "B" din oraşul de sus.

După unirea celor patru colectoare (A,B,D şi C), colectorul general se continuă cu o secţiune casetată 2x1,75x2m, până la linia CF uzinală a S.C. Apulum S.A. Alba Iulia, apoi cu un canal deschis de formă trapezoidală parţial pereeat pe radier cu elementele constructive de b=2m ,m=1/1m, hm=1,5 – 1,8 m, apele uzate sunt dirijate o parte în staţia de epurare, iar altele sunt dirijate direct în emisar (râul Mureş).

La trecerea pe sub digul de apărare împotriva inundaţiilor a municipiului Alba Iulia, există o subtraversare echipată cu 4 stăvilare care închid accesul apelor râului Mureş (la cota de inundaţii) în canalul colector general şi inundarea incintei îndiguite a municipiului.

În cazul în care cotele râului Mureş sunt ridicate evacuarea apelor uzate se face prin pompare cu agregate termice de pompare tip AP 12 de către altă unitate (Secţia de Gospodărire a Apelor Alba).

Statistic sistemul de canalizare se prezintă astfel:

- lungime reţea de canalizare 150 km
- staţia de epurare mecanica cu capacitate de 170 l /s
- lungimea străzilor cu reţele de canal 90 km
- grad de acoperire a străzilor cu reţea de canalizare 70 %
- populaţia racordată la canalul public 47549 loc.
- grad de deservire a populaţiei cu serviciul de canalizare 70 %

Reţeaua de canalizare este amplasată pe carosabil, spaţii verzi, trotuare, zone agricole.

Sistemul de canalizare a apelor uzate menajere şi meteorice este dotat cu o autospecială tip Woma pentru desfundarea şi spălarea reţelelor de canalizare, pentru intervenţii care necesită săpături, dotarea constă în buldoexcavator tractor cu remorca, motocompresor şi ifron, utilaje care se află în parcul auto al unităţii.

Sistemul de epurare a apelor uzate menajere Alba Iulia. Este situată în bazinul hidrografic Mureş la confluenta râului Mureş cu râul Ampoi, având ca emisar râul Mureş. Actuala soluţie de epurare are numai treapta mecanică de epurare cu o capacitate de cca. 170 l/s.

Se compune din: decantor radial, deznisipator orizontal, decantoare Inhoff, paturi de uscare nămol, staţie pompare nămol, laborator chimic şi vestiar.

7.2.2.2. Sistemul de canalizare în Oraşul Teiuş

Populatia oraşului Teiuş este 7.469 din care sunt racordaţi la reţeaua de canalizare 683. Grad de acoperire de 10 %.

Lungimea totală a reţelelor de canalizare este de 2,6 km, din beton, cu diametre cuprinse între 200, 300, 500 mm.

În prezent oraşul Teiuş dispune de o reţea restrânsă de canalizare menajeră ce deserveşte blocurile de locuinţe amplasate în zona centrală şi parţial gaspodăriile amplasate pe traseul colectoarelor, apele uzate colectate fiind descărcate în staţia de epurare a fabricii de zahăr.

O exploatare necorespunzătoare a reţelei de canalizare a condus la colmatări ale canalelor reducând capacitatea de transport a acestora, apele uzate deversând în şanţurile deschise ale drumurilor publice poluând mediul înconjurător. Colectorul final Dn 500 descarcă apele menajere în staţia de epurare a fabricii de zahăr.

Apele pluviale se scurg superficial şi prin intermediul şanţurilor deschise spre pârâul Valea Geoagiului, iar cele din depresiunile locale băltesc până la infiltrarea în sol sau se evaporă.

Datorită situaţiei existente în anul 1998 a fost elaborat proiectul nr.768/1998 "Staţie de epurare şi reţea de canalizare oraş Teiuş" . S-a propus realizarea unui sistem de canalizare separativ în lungime de 25 km canalizare menajeră, 5,4 km canalizare pluvială şi 3,4 km de rigole. Reţeaua de canalizare acoperă toată trama stradală fiind prevăzut cu tuburi de beton simplu cu mufă, polietilenă sau tuburi PREMO declasate cu diametre cuprinse între Dn 200-500 mm.

Pe evacuarea apelor uzate nu există mijloace de măsurare.

7.2.2.3. Sistemul de colectare a apelor uzate menajere şi parţial uzate în Oraşul Zlatna

Reţeaua de colectare a apelor uzate menajere este realizată în sistem mixt, pe unele porţiuni separativ iar pe alte porţiuni unitar. Reţeaua de canalizare este compusă din tuburi de beton având diametrele cuprinse între 300 mm-500 mm şi cămine de vizitare executate din beton şi din zidărie de cărămidă amplasate la distanţe de 50-100 m. Oraşul nu are staţie de epurare, deversarea apelor uzate făcându-se în râul Ampoi.

Statistic, sistemul de canalizare se prezintă astfel:

lungime reţea de canalizare.	3,52 km
lungimea străzilor cu reţele de canal	6,72 km
grad de acoperire a străzilor cu reţea de canalizare	15 %
populaţia racordată la canalul public	1850 locuitori
grad de deservire a populaţiei cu serviciu de canalizare	42 % .

Reţeaua de canalizare este amplasată pe carosabil, spatii verzi, trotuare.

Configuraţia terenului pe care s-au construit clădirile din oraşul Zlatna a permis construirea reţelei de canalizare cu panta naturala spre punctul de deversare.

Reţeaua de canalizare transportă un debit mediu de 5,9 l/s.

Pe traseul sistemului de canalizare sunt executate cămine pentru schimbarea direcţiei de curgere, cămine de racord, cămine de rupere de pantă, iar pe traseele rectilinii din 50 ÷ 100 m cămine de vizitare.

Sistemul de epurare a apelor uzate menajere în Oraşul Zlatna. Oraşul Zlatna nu dispune de staţie de epurare a apelor uzate.

7.2.2.4. Sistemul de colectare a apelor uzate menajere în Municipiul Aiud. Reţeaua de canalizare. În municipiul Aiud punerea în funcţiune a reţelelor de canalizare s-a realizat progresiv odată cu extinderea cartierului de locuinţe din oraş. Sistemul de colectare a apelor uzate menajere din municipiul Aiud este realizat în sistem divizor.

Statistic sistemul de canalizare se prezintă astfel:

- lungime reţea de canalizare 27,25 km;
- staţie de epurare mecanică cu o capacitate de 65 l/s (se lucrează la extindere de până la 165 l/s);
- lungimea străzilor cu reţele de canal de 27 km;
- grad de acoperire a străzilor cu reţea de canalizare 50,7 %;
- populaţie racordată la canalizare 13.500 locuitori;
- grad de deservire a populaţiei 50,7 %.

La reţeaua de canalizare s-au folosit conducte din următoarele materiale: beton (circular şi ovoidal); PVC; PE.

Reţeaua de canalizare este amplasată în carosabil, trotuare, spaţii verzi. Configuraţia terenului în municipiul Aiud a permis construcţia de reţele de canalizare cu pantă naturală spre staţia de epurare, executându-se cămine de rupere de pantă pentru a respecta vitezele de curgere normale ale apelor uzate.

Reţeaua de canalizare subtraversează pârâul Aiudel de două ori calea ferată. Diametrul maxim al conductelor din reţeaua de canalizare este de 600 – 800 mm, dar majoritatea conductelor au diametrul

de 250 mm, drept urmare s-a procedat la dublarea reţelei de canalizare montându-se tuburi cu diametre cuprinse între 300 – 500 mm din PVC.
Pe traseul sistemului de c analizare sunt executate cămine de rupere de pantă, cămine pentru schimbarea direcţiei de curgere, cămine de racord, iar pe traseele rectilinii la distanţe cuprinse între 50 – 80 m cămine de vizitare.
Sistemul de epurare al apelor uzate menajere în Municipiul Aiud. Staţia de epurare a municipiului Aiud este situată în bazinul hidrografic Mureş în aval de municipiul Aiud. Este o staţie cu două trepte de epurare mecanică şi biologică. Treapta mecanică se compune din:
- cămin cu stavilă;
- grătar;
- deznisipator;
- separator de grăsimi;
- decantor primar INHOFF;
- staţie de pompare nămol;
- platformă uscare nămol;

Treapta biologică se compune din:
- staţia de pompare;
- aerotancuri monobloc;
- stabilizatorul de nămol şi concentratorul de nămol.

În cadrul staţiei de epurare există un laborator ce efectuează analizele la probele prelevate şi un atelier mecanic pentru reparaţii curente.

7.2.2.5. Sistemul de colectare a apelor uzate menajere în Oraşul Ocna Mureş. În oraşul Ocna Mureş reţeaua de canalizare s-a realizat în anul 1960 şi progresiv odată cu extinderea cartierelor de locuinţe. Colectarea apelor uzate este realizată în sistem unitar.
Colectarea apelor menajere se realizează printr-o reţea de canalizare ce se racordează la două canale colectoare magistrale care conduc apele uzate în staţia de epurare orăşenească.
Statistic, sistemul de canalizare se prezintă astfel:
- lungime reţea de canalizare – 18 km;
- staţie de epurare cu o capacitate de 100 l/s;
- lungimea străzilor cu reţele de canal 12,6 km;
- grad de acoperire a străzilor cu reţea de canalizare 70%;
- populaţia racordată la canal 7.649 locuitori;
- grad de deservire a populaţiei cu serviciul de canalizare 70%;

Reţeaua de canalizare este realizată din:
- tuburi de beton;
- tuburi gresie ceramică;
- PVC;
- ovoid.

Reţeaua de canalizare este amplasată pe carosabil, spaţii verzi, trotuare. Configuraţia terenului a permis construirea reţelei cu pantă naturală către staţia de epurare. Sistemul de canalizare a apelor menajere este dotat cu o autospecială tip vidanjeză pentru desfundare şi spălarea reţelelor.

7.2.2.6. Evacuarea apelor uzate menajere şi a apelor pluviale în Municipiul Blaj.

Apele uzate menajere şi apele pluviale, de pe raza oraşului Blaj sunt transportate prin intermediul reţelei de canalizare, formată în general din tuburi de beton Dn 200 mm, spre staţia de epurare a apelor uzate, situată în zona de vest a localităţii .

Lungimea totală a străzilor care au conducte de canalizare este de cca. 10 km, iar lungimea totală simplă a conductelor de canalizare este de cca. 13 km .

În prezent debitele de apă evacuate prin staţia de epurare existentă se măsoară cu ajutorul unui debitmetru cu mira, amplasat la intrarea în staţia de epurare .

Valorile debitelor înregistrate sunt :
- Qmed = 34 l/s ;
- Qmax = 41 l/s ;
- Qmin = 22 l/s .

Volumul total, de ape uzate, evacuat este :

- zilnic maxim 2400 mc ;
- zilnic mediu 2223 mc ;
- anual (în 1997) 811295 mc ;
- debit orar maxim 110 mc/h ;

Evacuarea apelor uzate se face în regim permanent, cantităţile cele mai mari înregistrându-se în perioada martie - iunie, ale anului .

Diferenţa mare dintre valorile debitelor de apă captate şi cele ale apelor uzate evacuate se explică prin faptul că actuala staţie de epurare este cu mult depăşită .

Prin finalizarea lucrărilor de execuţie a noii staţii de epurare, calculată pentru un debit evacuat de 190 l/s, diferenţele dintre captare şi evacuare se vor reduce foarte mult.

Instalaţia de epurare a apelor uzate, existentă la staţia de epurare, este alcătuită din cămin de distribuţie, grătare, două decantoare IMHOFF 2 x 2500 persoane, staţie de preparare nămol (care în situaţia creşterii nivelului râului Târnava Mare peste cota normală, are rolul de a evacua apele uzate epurate) şi platforma pentru uscarea nămolului (formată din 3 compartimente de 6 x 34 m şi înălţime de 0,6 m) .

Staţia de epurare existentă a fost proiectată pentru o capacitate totala de 21 l/s şi în prezent este depăşită tehnologic .

În aval de aceasta se află în construcţie o staţie nouă de epurare a apelor în două trepte (una mecanică şi una biologică) care a fost proiectată pentru un debit de 190 l/s .

7.2.2.7. Sistemul de canalizare în Oraşul Cugir. Oraşul Cugir dispune de o reţea de canalizare realizată în sistem divizor (ape menajere şi ape pluviale). Canalizarea apelor uzate menajere se caracterizează prin preluarea acestora de la populaţie, agenţii economici şi instituţiile publice din oraş şi conducerea lor la staţia de epurare, iar de aici în Râul Cugir acesta fiind emisarul apelor epurate.

Sistemul de canalizare din oraşul Cugir se compune din:

- reţele de canalizare stradale
- colectoare secundare
- colectoare principale
- colectorul general
- staţia de epurare

Reţele de canalizare stradale şi colectoare secundare preiau apele uzate menajere de la consumatori (populatie şi agenti economici) şi le deversează în colectoarele principale.

Aceste reţele sunt executate din tuburi de beton cu diametrul cuprins între Dn 200 şi Dn 300.

Reţeaua de colectoare principale cuprinde 4 colectoare principale şi un colector general. Aceste colectoare conduc (gravitaţional) apele uzate spre staţia de epurare.

În zona cantonului CFR reţeaua de canalizare subtraversează calea ferată şi pârâul Gugului.

Epurarea apelor în Oraşul Cugir. Staţia de epurare a oraşului Cugir este amplasată pe malul stâng al râului Cugir la aproximativ 650 m în aval de confluenţa acestuia cu pârâul Gugului. Aceasta are două trepte: mecanică şi biologică având o capacitate proiectată de 176 l/sec debit maxim orar; 163 l/sec debit maxim zilnic.

Staţia de epurare se compune din:

- canal colector de aducţiune
- grătar
- deznisipator
- bazine de aerare
- bazine mineralizare
- staţie pompe nămol
- decantor radial
- platformă uscare nămol
- grup de exploatare şi laborator

Apa uzată după ce este epurată este evacuată în colectorul principal - tub beton Dn 600 , L= 500 m - fiind condusă în râul Cugir.

Apa uzată care intră în staţie este masurată pe baza unei chei hidrometrice, corespunzătoare unui canal deschis.

Locurile de prelevare a probelor sunt:

- intrare în dezinisipator
- canal general de colectare a apelor epurate.

7.2.2.8. Sistemul de canalizare al Oraşului Câmpeni. Colectarea apelor menajere se face printr-o reţea de canalizare cu o lungime 10,1 km dintr-un total de 17,4 km lungimea străzii ceea ce reprezintă cca. 58%.

Populaţia racordată la canalizare este de 3100 locuitori, dintre care 51 blocuri de locuinţe, un număr de 536 case particulare şi un număr de 151 agenţi economici.

Intervenţiile pe sistemul de colectare a apelor uzate se face manual sau cu autospeciala tip WOMA.

7.2.2.9. Sistemul de colectare a apelor uzate menajere şi parţial menajere şi parţial uzate industrial în oraşul Baia de Arieş. În oraşul Baia de Arieş punerea în funcţiune a reţelelor de canalizare s-a realizat progresiv odată cu extinderea construcţiilor de blocuri de locuinţe în oraş.

Colectarea apelor menajere se face printr-o reţea de canalizare în sistem unitar executată din tuburi de azbociment cu o lungime totală de cca. 2,3 km, canalul colector fiind din tuburi de azbociment de Dn 500 mm.

Statistic, sistemul de canalizare se prezintă astfel:

- lungime reţea de canalizare 2,3 km
- staţia de epurare mencanică nefuncţională
- populaţia racordată la canal public 1.376 locuitori
- gradul de deservire a populaţiei cu serviciul de canalizare 27%

Staţia de epurare este dezafectată şi nefuncţională fiind proiectată şi executată greşit din punct de vedere tehnic.

Reţeaua de canalizare este amplasată pe carosabil, spatii verzi, trotuare.

Configuraţia terenului pe care s-au construit cartierele cu blocuri de locuinţe a permis construirea reţelei de canalizare cu panta naturală spre staţia de epurare, executându-se numeroase cămine de rupere de pantă pentru a respecta vitezele de curgere normale a apelor uzate.

Pe reţeaua de canalizare există o subtraversare de ape pentru valea Ciorii.

Pe traseul sistemului de canalizare sunt executate cămine de rupere de pantă, cămine pentru schimbarea direcţiei de curgere, cămine de racord iar pe trasee din 20-50 m cămine de vizitare.

7.2.3. Reţele electrice

Situaţia surselor de energie electrică la nivelul judeţului Alba este prezentată în anexa nr.27 din cap.7.

7.2.4. Reţele de gaze naturale

Din datele furnizate de către S.C. E-oN Gaz Distribuţie, în perioada 2009- 2012, numărul de localităţi cu reţea de distribuţie a gazelor naturale este de 105 localităţi, lungimea reţelei de distribuţie a crescut, dar în acelaşi timp a scăzut volumul de gaze naturale distribuite. Referitor la scăderea volumului de gaze naturale distribuite trebuie menţionat faptul că o influenţă mare a avut şi contorizarea individuală a tuturor consumatorilor şi în special a consumatorilor casnici.

Reţeaua si volumul gazelor naturale distribuite în judeţ în perioada 2009- 2012.

	2009	2010	2011	2012
Localităţi în care se distribuie gaze naturale	105	105	105	105
Lungimea conductelor de distribuţie a gazelor naturale (km)	1303	1538	1560	1566
Volumul gazelor naturale distribuite (mii mc)	240848	169781	175812	156283
Volumul gazelor distribuite pentru uz caznic(mii mc)	82726	80531	82861	75599

Alimentarea cu gaze naturale a consumatorilor se realizează de către S.C. E-On Gaz România S.A, gazele naturale fiind primite de la Regionala Trans Gaz Arad. Prin staţiile de reglare – măsurare (SRM) se reduce presiunea şi se distribuie consumatorilor.

7.2.5. Reţele de termoficare

La nivelul judeţului nu mai există reţea de termoficare, alimentarea cu energie termică pentru încălzire şi a locuinţelor se realitează în sistem de cvartal (CT de bloc), şi în sistem individual (centrale termice proprii).

Alimentarea cu energie termică pentru încălzire şi necesităţi tehnologice în domeniul industrial şi prestări de servicii se face prin centrale termice proprii în funcţie de necesităţi la parametri ceruţi. Alimentarea cu căldură a locuinţelor individuale se face prin încălzire locală în sobe sau printr-o instalaţie de încălzire având o microcentrală termică.

7.2.6. Reţele de telefonie

Romtelecom – în calitate de operator si furnizor de servicii de telecomunicatii fixe (servicii de voce, transmisii de date si servicii de televiziune) utilizează, pentru asigurarea comunicatiilor, medii si modalitati diferite de transmitere a semnalelor electrice. În zonele geografice accesibile suportul fizic utilizat ca mediu de transmisie preponderent pentru comunicatii este cel format din cabluri de telecomunicatii de cupru sau fibră optică iar în zonele geografice greu accesibile este utilizat ca suport eterul, comunicatiile fiind asigurate cu prin intermediul undelor radio.

Echipamentele de telecomunicatii din cadrul judeţului Alba sunt interconectate între ele, supravegherea, operarea şi administrarea acestora fiind asigurata de la distanţă din centrul de management Regional cât şi cel Naţional.

Principalele reţele de telecomunicaţii sunt cele care fac legătura între următoarele localităţi, fiind amplasate subteran în lungul drumurilor de acces spre aceste localităţi.

1. Alba Iulia – Aiud – Unirea – Turda - cabluri de fibră optică şi cabluri interurbane de cupru;
2. Alba Iulia – Sebeş – Orăştie - cabluri de fibră optică;
3. Sebeş – Sibiu - cabluri de fibră optică şi cabluri interurbane de cupru;
4. Alba Iulia – Zlatna – Abrud – Cîmpeni - cabluri de fibră optică şi cabluri interurbane de cupru;
5. Cîmpeni – Baia de Arieş - cabluri de fibră optică şi cabluri interurbane de cupru;
6. Cîmpeni – Albac – cabluri de fibră optică;
7. Alba Iulia – Sîntimbru – Blaj – Mediaş - cabluri de fibră optică şi cablu interurban;
8. Blaj – Jidvei – cabluri de fibră optică şi cablu interurban de cupru.

Telefonia mobilă în judeţ este reprezentată prin reţelele de telefonie mobilă GSM – ORANGE şi reţeaua COSMOTE care au cea mai dezvoltata suprafata de acoperire în judet; reţeaua GSM – VODAFONE

Comparativ cu alte judeţe din ţară gradul de acoperire este influenţat de relieful montan care nu permite un semnal corespunzător în toate perimetrele.

7.3. Locuri de adunare şi cazare a populaţiei în situaţii de urgenţă – tabere de sinistraţi

Acţiunile de evacuare se organizează în funcţie de tipurile de risc existente la nivelul judeţului, avându-se în vedere parametrii specifici ce caracterizează evoluţia şi amploarea consecinţelor acestora şi constă în scoaterea din zonele afectate sau potenţial a fi afectate, în mod organizat, a populaţiei, a instituţiilor publice, operatorilor economici, animalelor, bunurilor materiale şi dispunerea lor în zone şi localităţi care asigură condiţii de protecţie şi supravieţuire.

Acţiunea de evacuare se poate realiza în următoarele modalităţi şi situaţii :

- autoevacuarea – în cazul producerii unor situaţii de urgenţă cu efecte rapide, când populaţia este alarmată şi se deplasează, în mod organizat, spre anumite locuri de refugiu dinainte stabilite, în care este ferită de efectele distrugătoare ale acestora;
- evacuarea populaţiei sinistrate – în cazul în care unele categorii de persoane au fost izolate ori sunt afectate de unele situaţii de urgenţă şi nu mai pot reveni în localităţile sau locuinţele proprii o perioadă de timp;
- evacuarea planificată şi organizată – conform planurilor de evacuare.

Indiferent de tipurile de riscuri, localităţile judeţului sunt afectate parţial. Comitetele Locale pentru Situaţii de Urgenţă stabilesc zonele din şi în care se planifica (execută) evacuarea, în baza planurilor proprii, care conţin localităţile/zonele din şi în care se executa evacuarea, populaţia şi bunurile materiale care se evacuează, forţele şi mijloacele necesare.

Taberele de sinistraţi se vor organiza înaintea, în timpul sau după manifestarea factorilor de risc potenţial generatori de situaţii de urgenţă, când capacităţile de cazare prevăzute în planurile de evacuare pentru primirea populaţiei, a bunurilor materiale şi a animalelor sunt insuficiente sau au fost afectate de dezastre.

Raioanele de dispunere a taberelor de sinistraţi se stabilesc din timp de normalitate, în planurile de evacuare pentru situaţii de urgenţă, de către comitetele locale pentru situaţii de urgenţă, şi sunt avizate de serviciul de urgenţă profesionist fiind aprobate de preşedintele Comitetului Judeţean pentru Situaţii de Urgenţă al judeţului Alba.

În taberele de sinistraţi vor asigura condiţii de cazare, cu aplicarea normelor profilactice de igienă individuală şi colectivă, aprovizionare cu alimente de bază şi apă potabilă, hrănire, asistenţă medicală, psihologică, religioasă şi veterinară, mijloace de comunicaţii, precum şi condiţii pentru desfăşurarea altor activităţi necesare.

La stabilirea locului de amplasare a taberei, comitetele locale pentru situaţii de urgenţă au în vedere ca acesta să se situeze în afara ariei afectate sau potenţial a fi afectată de dezastre, astfel încât să se asigure protecţia populaţiei, depozitarea în siguranţă a bunurilor materiale şi adăpostirea animalelor.

Decizia de instalare a taberei pentru sinistraţi este luată de primarul unităţii administrativ-teritoriale sau de prefect, la propunerea Comitetului Judeţean pentru Situaţii de Urgenţă, în funcţie de amploarea dezastrului, respectiv dacă acesta afectează una sau mai multe localităţi de pe raza judeţului Alba.

În cazul luării deciziei de către primarul unităţii administrativ-teritoriale, acesta informează Comitetul Judeţean pentru Situaţii de Urgenţă Alba în vederea transmiterii dispoziţiilor către structurile cu atribuţii de asigurare logistică, medicală, veterinară şi de ordine publică prevăzute în planurile de evacuare.

Informarea cetăţenilor se realizează prin transmiterea la posturile locale de radio şi de televiziune sau prin alte mijloace aflate la dispoziţie, la intervale scurte de timp, a comunicatelor din partea comitetului judeţean / comitetele locale pentru situaţii de urgenţă de la municipii / oraşe / comune.

SECŢIUNEA A 8-A SPECIFIC REGIONAL – VECINĂTĂŢI, INFLUENŢE, RISCURI TRANSFRONTALIERE

Judeţul Alba este situat în partea central - vestică a ţării. În nord teritoriul judeţului Alba se mărgineşte cu judeţul Cluj, în nord-est cu judeţul Mureş, în sud-est cu judeţul Sibiu, în sud cu judeţul Vâlcea, în sud-vest cu judeţul Hunedoara şi judeţul Arad şi în nord-vest cu judeţul Bihor.

Din punct de vedere climatic. Clima judeţului Alba poate fi caracterizată ca fiind o climă temperat - continentală, având în vedere interdependenţa factorilor genetici ai climei (radiaţia solară, circulaţia generală a atmosferei şi particularităţile suprafeţei active), cu uşoare nuanţe de excesivitate în regiunile de şes şi de podiş şi moderată cu uşoare nuanţe pluviale în regiunile montane.

Aceste particularităţi sunt determinate pe de o parte , de circulaţia generală a atmosferei iar pe de altă parte de structura suprafeţei. Prin poziţia sa geografică judeţul Alba se află sub influenţa preponderentă a circulaţiei vestice, la care se adaugă influenţele circulaţiei polare ori tropicale, în funcţie de poziţia şi de intensitatea principalelor sisteme barice (cicloni şi anticicloni - care generează şi influenţează permanent aceste forme ale circulaţiei aerului în straturile inferioare ale atmosferei).

Din punct de vedere hidrologic. Date fiind condiţiile naturale, principalele cursuri de apă (Mureşul, ambele Târnave şi Arieşul) îşi au izvoarele ori tranzitează suprafeţele altor judeţe situate în amonte, înainte de a uda şi teritoriul judeţului Alba. Acest fapt, determină ca supravegherea evoluţiei fenomenelor hidrometeorologice să fie organizată la nivel bazinal (b.h. r. Mureş), astfel încât, posibilele unde de viitură, ori unde de poluare care se pot forma în amonte de judeţul Alba, şi care prin propagarea înspre aval pot afecta şi teritoriul judeţului nostru, să fie monitorizate anticipat, cu un

interval de timp suficient de mare pentru avertizarea factorilor locali şi luarea măsurilor de intrevenţie operativă.

Din punct de vedere al formelor de relief. Privit în ansamblu relieful judeţului Alba, apare destul de variat fiind alcătuit din munţi, podişuri, piemonturi şi depresiuni. Munţii ocupă cca 52 % din suprafaţa sa, zona de podiş şi dealuri 20 %, iar zonele depresionare inclusiv luncile râurilor 22 % . În cuprinsul judeţului Alba, se găsesc părţi din trei mari unităţi de relief şi anume : Munţii Apuseni, Munţii Şureanu (Carpaţii Meridionali) şi Podişul Transilvaniei, despărţite de zona depresionară reprezentată de Culoarul Mureşului, ce se prelungeşte spre est pe Valea Secaşului.

Din punct de vedere al comunicaţiilor rutiere. Raportat la poziţia geografică, judeţul Alba poate fi considerat la răscrucea de drumuri ce asigură comunicaţiile spre principalele zone ale ţării. Astfel apreciem zona Alba Iulia – Sebeş ca fiind punctul nodal al acestei răscruci diferenţiind:

- Coridorul de acces rutier spre şi dinspre zona Banatului cu acces spre şi dinspre partea nordică a Ardealului, estul şi sudul ţării:

Cluj Napoca – Aiud - Alba Iulia – Sebeş – Şibot – Deva;
Braşov – Sibiu – Sebeş - Şibot – Deva;

- Coridorul de acces rutier spre şi dinspre zona de nord a Ardealului cu acces spre şi dinspre vestul şi estul ţării:

Braşov – Sibiu – Sebeş – Alba Iulia – Aiud – Cluj Napoca;
Braşov – Sibiu – Sebeş - Sebeş - Şibot – Deva;

- Coridorul de acces rutier spre şi dinspre partea de sud a ţării cu acces spre şi dinspre estul, vestul şi sudul ţării:

Râmnicu Vîlcea – Sibiu – Sebeş - Şibot – Deva;
Râmnicu Vîlcea – Sibiu - – Alba Iulia – Aiud – Cluj Napoca;
Coridoarele menţionate se desfăşoară pe traseul drumurilor naţionale DN 1 ŞI DN 7.

Din punct de vedere al comunicaţiilor feroviare. Reţeaua căilor ferate, se dezvoltă aproximativ paralel cu reţeaua de comunicaţii rutiere a drumurilor naţionale DN 1, DN 7, DN 14B, DN 74, asigurând astfel aceleaşi legături pentru principalele direcţii din ţară.

Din punct de vedere al comunicaţiilor aeriene. Pe teritoriul judeţului nu sunt amplasate aeroporturi sau aerodromuri dar judeţul se învecinează cu judeţe pe teritoriul cărora sunt amplasate astfel de obiective şi care asigură comunicţii spre diferite direcţii. Judeţele vecine în care se găsesc aeroporturi / aerodromuri sunt: Sibiu, Mureş, Cluj, Bihor, Arad.

Din punct de vedere al fondului forestier. Fondul forestier în mod fizic îşi găseşte continuitatea în partea de nord, nord – vest, vest, sud – vest, sud şi sud - est a judeţului. Densităţi mari a fondului forestier şi continuităţi între trupurile de pădure sunt în zonele de nord, nord – vest, sud – vest, sud şi sud – est. O caracteristică a acestora, ca de altfel şi a pădurilor de pe teritoriul judeţului, este prezenţa trupurilor de pădure în totalitate de răşinoase (brad, molid) sau amestec de răşinoase şi foioase.

Din punct de vedere al protecţiei mediului. Judeţele limitrofe care prezinta risc major pentru apele de suprafaţă prin reducerea biodiversitatii naturale ale biocenozelor acvatice (poluare permanenta cu metale grele, toxice prin acumulare în biomasă şi biotop şi cu substanţe cu caracter eutrofizant – azot şi fosfor) pentru judeţul Alba sunt: judeţul Mureş şi judeţul Sibiu.

Judetul Mures: - riscul major îl prezinta combinatul de producere a îngraşămintelor chimice cu azot. In cazul unui accident se pot deversa substanţe cu caracter eutrofizant în râul Mureş, care implicit afectează şi judeţul Alba.

- râul Târnava Mică 43 km, pe teritoriul judeţului are o stare chimica proastă, fiind poluat cu metale grele (crom, cobalt, plumb) de pe platforma industriala a oraşului Târnăveni.

Judeţul Sibiu: - riscul major de poluare îl prezintă combinatul S.C. Sometra S.A. de la Copşa Mică ce deverseaza permanent în râul Târnava Mare metale grele – cupru, cobalt, cadmiu, nichel, plumb.

Din punct de vedere sanitar veterinar. Geografic, judeţul Alba este amplast la răscruce de drumuri, căile de comunicaţie rutieră şi feroviară asigurând accesul / tranzitarea spre toate punctele cardinale. Amplasarea fermelor de creştere a păsărilor şi animalelor este preponderent în zona centrală şi de est a judeţului (loc. Sîntimbru, Oiejdea, Galda de Jos, Unirea, Pîclişa, Lunca Mureş, Crăciunelu de Jos, Cetatea de Baltă, Cîlnic, Miraslău, Decea, Săliştea) cu acces la căile de comunicaţie rutieră.

Din punct de vedere al asigurării cu energie electrică, gaze naturale şi apă. Din punct de vedere al alimentării cu energie electrica din Sistemul Energetic Naţional. Organizarea şi gestionarea Sistemului Energetic Naţional face ca în momentul în care apare o situaţie de avarie în cadrul teritoriului unui judeţ aceasta este controlată de: DEL -dispecer energetic local (DEL Alba în cazul

judeţului Alba), DET - dispecer energetic teritorial (DET Cluj pentru judeţul Alba) şi DEN - dispecerul energetic national. In cazul aparitiei unei situaţii de urgenţă la o statie de transformare de 110 kv, dacă situatia o impune, aceasta staţie poate fi izolată, alimentarea consumatorilor se face pe alte căi de alimentare de rezerva când acestea există, de regulă există un minim de 2 căi de alimentare cu electricitate şi o metodologie de eliminare a zonelor cu defect şi realimentarea consumatorilor.

Din punct de vedere al alimentării cu gaze naturale. În cadrul reţelei de transport a gazelor naturale, în judeţ sunt trei sectoare cu reţele magistrale de transport din cadrul Societăţii Naţionale de Transport Gaze Naturale „Transgaz" S.A. La nivel judeţean în zona Munţilor Apuseni nu este dezvoltată reţeaua de transport a gazelor naturale prin conducte magistrale. Alimentarea populaţiei se realizează prin S.C. E-on Gaz România S.A.

Din punct de vedere al alimentării cu apă**.** Sursele de alimentare cu apă sunt poziţionate pe teritoriul judeţului, nefiind alimentări cu apă din exterior. Sistemul de alimentare cu apă cuprinzând în principal localităţile urbane.

CAPITOLUL III
ANALIZA RISCURILOR GENERATOARE DE SITUAŢII DE URGENŢĂ

SECŢIUNEA 1 – ANALIZA RISCURILOR NATURALE

1.1. Fenomene meteorologice periculoase.

1.1.1. Inundaţii

Gradul de amenajare a bazinelor hidrografice de pe teritoriul judeţului Alba este unul relativ moderat, nu există un baraj pe cursul principal al râului Mureş, care să atenueze undele de viitură şi să regularizeze debitele pe sectorul aval, iar multe dintre digurile existente, au fost proiectate şi executate în urmă cu 25 – 30 de ani, la probabilităţi de depăşire de 10 %.

Un alt aspect din cadrul judeţului care merită a fi reliefat, îl constituie Amenajarea hidroenergetică Sebeş, cu cele patru acumulări în cascadă (Ac. Oaşa, Ac. Tău, Ac. Obrejii de Căpâlna şi Ac. Petreşti), amenajare aflată în administrarea Sucursalei Hidrocentrale Sebeş. În eventualiatea producerii unor fenomene hidro - meteorologice deosebite, care impun condiţii speciale de exploatare (în ipoteza : lac plin şi debite afluente foarte mari) S.H. Sebeş nu poate utiliza golirile de fund la capacitatea maximă la niciunul din cele patru baraje, datorită faptului că sunt localităţi de-a lungul cursului de apă, iar albia minoră a râului Sebeş nu poate transporta mai mult de cca. 30 mc/s fără inundarea unor obiective (case, DN 67 C, terenuri, etc.).

Pe teritoriul judeţului au fost identificate 516 zone inundabile, acest lucru datorîndu-se revărsărilor naturale ale cursurilor de apă precum şi din scurgerile de pe versanţi (torenţi). Din totalul zonelor inundabile - 210 se datorează revărsărilor naturale ale cursurilor de apă iar 306 se datorează scurgerilor de pe versanţi.

Factorii de risc determinanţi sau favorizanţi pentru producerea inundaţiilor sunt:

- precipitaţii abundente, torenţiale sau de lungă durată, care formează viituri;
- zestrea de zăpadă şi de gheaţă, corelată cu temperatura mediului;
- baraje sau diguri nesigure ori subdimensionate;
- albii ale cursurilor de apă neregularizate sau necurăţate;
- obstacole în calea viiturilor (poduri, podeţe, drumuri, terasamente, căi ferate etc.);
- gradul de umectare al solului;
- capacitatea acumulărilor de apă.

Cursurile de apă cu caracter permanent ce tranzitează judeţul sunt: Râul Mureş cu principalii săi afluenţi Râul Arieş (râu se formează prin unirea Arieşului Mic cu Arieşul Mare), Pârâul Aiud (Aiudel), Pârâul Galda, Râul Geoagiu, Râul Ampoi, Râul Tîrnava (format din cele două râuri principale ale regiunii: Tîrnava Mare şi Tîrnava Mică), Râul Sebeş, Râul Cugir (format din cei doi afluenţi pârâul Cugir şi Râul Mic).

Situaţia localităţilor afectate de inundaţii pe cursurile permanente de apă sunt prezentate la anexa nr. 28 din cap.7.

Posibilitatea apariţiei de noi zone inundabile. Apariţia de noi zone inundabile este în strînsă legătură cu factorii de risc determinanţi pentru producerea inundaţiilor (enumeraţi în preambulul acestui subpunct), dintre aceştia în principal pe albiile cursurilor de apă neregularizate sau necurăţate, obstacolele în calea viiturilor, cantităţile de precipitaţii înregistrate, zestrea de zăpadă şi gradul de umectare a solului. Ca poziţionare geografică posibilităţi mai mari de apariţie a unor noi perimetre de producere a inundaţiilor sunt pe raza unităţilor administrativ teritoriale din zonele montane ale judeţului.

Referitor la elementele privitoare la baraje şi capacitatea acumulărilor de apă, acestea sunt tratate în mod detaliat în cele ce urmează la prezentul subpunct.

Previzibilitatea inundaţiilor. Monitorizarea principalelor cursuri de apă din judeţ se realizează prin 31 de posturi hidrometrice din care 3 pe Râul Mureş, 6 pe râurile Arieş, 3 pe râurile Tîrnave, 2 pe râurile Secaş, 2 pe Râul Ampoi, 1 pe Râul Sebeş şi 14 pe alte cursuri de apă.

Datele privind posturile hidrometrice, cotele de apărare şi debitele asigurate sunt prezentate la anexa nr. 29 din capitolul 7.

Datele privind timpii de propagare între staţiile hidrometrice din reţeaua de bază (judeţul Alba şi judeţele limitrofe) precum şi probabilitatile de depăşire a debitelor la statiile hidrometrice din judeţ sunt prezentate la anexa nr. 30 din capitolul 7.

Un alt aspect important care merită a fi reliefat, îl constituie Amenajarea hidroenergetică Sebeş, cu cele patru acumulări în cascadă (Ac. Oaşa, Ac. Tău, Ac. Obrejii de Căpâlna şi Ac. Petreşti), amenajare aflată în administrarea Sucursalei Hidrocentrale Sebeş.

Acumulările au intrat în funcţiune în *ani diferiţi*:

- Oaşa:1979
- Cugir: 2003
- Tău:1984
- Obrejii de Căpâlna: 1986
- Petreşti: 1983
- *Sebeş aflat în execuţie*

Schemă care cuprinde şi lacul redresor Sebeş - aflat în execuţie

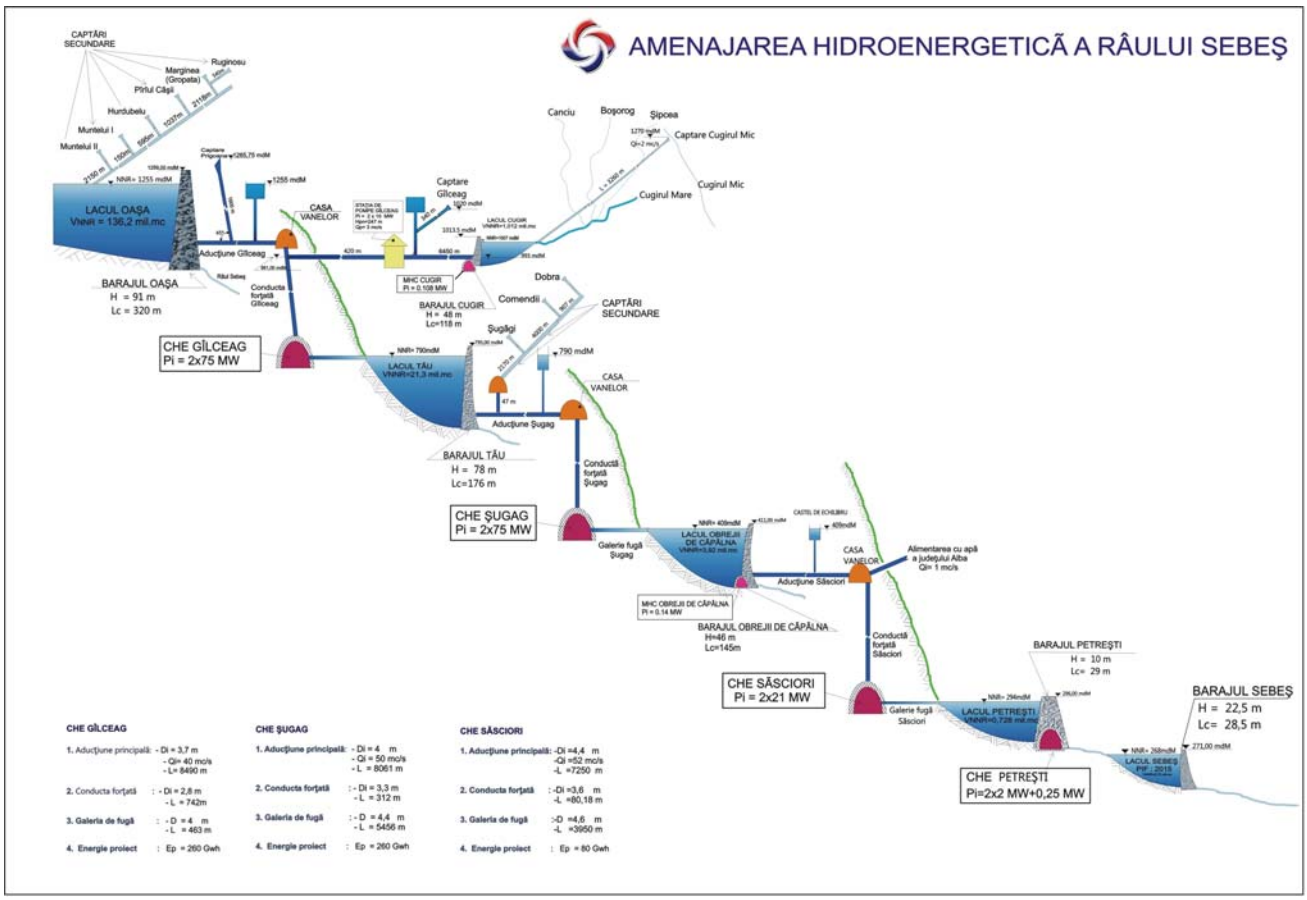

Barajele (digurile acumulărilor) de pe râurile Sebeş şi Cugir se pot avaria din diferite motive:

- la depăşirea capacităţii de evacuare a deversorului;
- la solicitări excepţionale:
  - seisme
  - explozii
  - acţiuni deliberate
- pierderea stabilităţii barajului:
  - alunecări
  - răsturnare
- cauze privind durabilitatea construcţiei:
  - acţiuni interne ale apei (infiltraţii şi eroziuni)
  - dezagregări sau deteriorări datorate factorilor climatici
  - deteriorarea barajului sau a etanşărilor
  - îmbătrânirea materialului de construcţie

- cauze privind funcţionalitatea construcţiei
  - capacitatea redusă a evacuatorilor de ape mari
  - infiltraţii totale
- legătura defectuoasă a barajului cu fundaţia;
- lipsa prognozei viiturilor;
- vane sau stavile deschise necorespunzător;
- necurăţarea lacului de plutitori;
- defectarea evacuatorilor;
- defectarea echipamentului hidromecanic;
- depăşirea debitelor de calcul;
- instabilitatea fundaţiei:
  - alunecări de adâncime
  - alunecări pe suprafaţa de fundaţie
  - tasări
  - deformaţii plastice
  - infiltraţii prin fundaţie sau dig
  - creşterea sarcinilor
  - fisurarea
- ruperea betonului la eforturi de compresiune;
- acţiunea mecanică a valurilor, curenţilor şi a gheţii;
- fenomene de voalare;
- umplerea lacului în rate prea mari;
- explozii în bieful aval;
- alunecări de versanţi în lac;
- calitatea materialului folosit la construcţia digurilor;
- zăpoarele produc creşteri şi descreşteri rapide ale nivelului apei în lac, având drept rezultat gradienţi măriţi în corpul barajului.

La barajele din materiale locale, accidentele au o pondere mai mare ca cedările. Cele mai frecvente accidente s-au produs la barajele cu înălţimi între 15 ÷ 30 m (37.7%), urmate de cele cu înălţimi de 30 ÷ 50 m (25.5%) şi 50 ÷ 100 m (9.4%). Frecvenţa accidentelor este relativ mai mare în primii 5 ani de exploatare.

La barajele din beton cele mai multe accidente s-au produs la cele de greutate, urmate de cele arcuite şi cu contraforţi.

Cedările şi accidentele se datorează în primul rând pierderii stabilităţii şi nedurabilităţii construcţiei sau fundaţiei (80%), în timp ce defecţiunile de funcţionare reprezintă cauze cu frecvenţă redusă (14%).

După Midlebroocks, care a studiat 210 baraje de pământ din SUA ce au suferit accidente, cauzele apariţiei acestora sunt:

- capacitatea insuficientă a descărcătorilor- 30%
- afuieri, sufozii- 23%
- alunecări de taluzuri- 10%
- alte cauze- 37%

NIVELURILE CARACTERISTICE ALE ACUMULĂRILOR ŞI BARAJELOR

Nr. crt.	Acumularea	NNR (mdM)	Nivel maxim (mdM)	Nivel minim în exploatare (mdM)	Coronament baraj (mdM)	Coronament diguri (mdM))
1.	Oaşa	1255	1257	1210	1259,00	-
2.	Cugir	1007	1008	983	1013,50	-
3.	Tău	790	793	760	795,00	-
4.	Obrejii de Căpâlna	409	410	403	410,60	-
5.	Petreşti	294	295	285,50	296,00	mal stâng : 296,20 mal drept : 295,8÷296,2

Ipotezele luate în considerare la avarierea barajelor pe râurile studiate în prezentul studiu au fost următoarele:

Nr. crt.	Acumularea	Râul	Locul breşei	Mărimea breşei	Q_{avarie} (m^3/s)
1.	**Oaşa**	Sebeş	baraj	100 % =200 m	114 629
				50 % =145 m	60 566
2.	**Tău**	Sebeş	baraj	100 % =130 m	74 049
				50 %=65 m	44 955
3.	**Obrejii de Căpâlna**	Sebeş	baraj	100 %=80 m	13 648
				50 %=40 m	8 286
4.	**Petreşti**	Sebeş	dig	B=50 m	2912
				B=25 m	1 768
5.	**Cugir**	Cugir	baraj	100 %=120 m	30 243
				50 %=65 m	18 224

S-au efectuat calcule referitoare la nivelurile maxime ce pot apărea pe râurile Sebeş şi Cugir, în timpul viiturilor, în situaţia excepţională datorată avarierii parţiale sau totale a barajelor sau digurilor la acumulările: Oaşa, Tău, Obrejii de Căpâlna, Petreşti şi Cugir.

Date topografice Calculele de inundabilitate s-au efectuat pe râul Sebeş (sector baraj Oaşa - baraj Petreşti), pe o lungime de aproximativ 64 km şi pe râul Cugir (aval de barajul Cugir), sector ce se desfăşoară pe o lungime de aproximativ 43 km.

Date hidrologice Debitele maxime pe baza cărora s-au stabilit clasele de importanţă, atât pentru barajele de pe râul Sebeş cât şi pentru cel de pe râul Cugir, au fost determinate de ISPH şi INMH. Debitele maxime proiect şi reactualizate, în regim natural şi atenuat, pentru acumulările din bazinele hidrografice Sebeş şi Cugir sunt următoarele:

Nr. crt.	Acumulare	F (km^2)	Debite maxime		Debite maxime pentru p%						
					10	**5**	**2**	**1**	**0.5**	**0.1**	**0.01**
1.	**Oaşa**	187	P	Nat.	170	210	260	295	335	445	630
				Aten.	68	84	102	118	138	191	287
			R	Nat.	140	205	-	375	455	645	915
				Aten.	21	34	-	96	129	170	283
2.	**Tău**	401	P	Nat.	240	290	360	415	475	630	880
				Aten.	153	179	220	254	286	372	504
			R	Nat.	215	305	-	540	645	895	1250
				Aten.	-	-	-	-	-	-	-
3.	**Obrejii de Căpâlna**	619	P	Nat.	260	315	400	465	530	705	1000
				Aten.	190	225	285	336	380	502	700
			R	Nat.	250	350	-	605	720	985	1365
				Aten.	-	-	-	-	-	-	-
4.	**Petreşti**	662	P	Nat.	280	340	440	510	600	800	1140
				Aten	211	253	325	388	457	607	859
			R	Nat.	254	354	-	608	723	990	1370
				Aten.	-	-	-	-	-	-	-
5.	**Cugir**	92	P	Nat.	145	245	-	285	325	425	-
				Aten.	-	-	-	-	-	-	-
			R	Nat.	145	245	-	285	325	425	-
				Aten.	-	-	-	-	-	-	-

DATE MORFOMETRICE ÎN AMPLASAMENTUL ACUMULĂRILOR ŞI DEBITELE MEDII MULTIANUALE LICHIDE

Nr. crt.	Acumularea	Râul	F (kmp)	H_m (mdM)	L (km)
1	Oaşa	Sebeş	187	1570	22,0
2	Cugir	Cugirul Mare	92	1535	14,5
3	Tău	Sebeş	401	1495	41,0
4	Obrejii de Căpâlna	Sebeş	619	1335	59,0
5	Petreşti	Sebeş	662	1290	72,0

Notă : - F - suprafaţa bazinului de recepţie
- H_m - altitudinea medie a bazinului de recepţie.

Ipoteze de avarie

În calculele de specialitate s-a ţinut seama de:

- Tema cadru pentru proiectarea şi realizarea sistemelor de alarmă în aval de acumulările de apă (tema cadru reactualizată). Regia Apele Române1995.

Conform Ordinului ministrului mediului şi pădurilor şi ministrului administraţiei şi internelor nr. 1422/192 din 2012 pentru aprobarea Regulamentului privind gestionarea situaţiilor de urgenţă generate de inundaţii, fenomene meteorologice periculoase, accidente la construcţii hidrotehnice, poluări accidentale pe cursurile de apă şi poluări marine în zona costieră, Anexa 7, ipotezele de calcul luate în considerare sunt următoarele:

- lac plin şi rupere 100%;
- avarie medie 50%.

Din tema cadru, pentru barajele de pământ sau anrocamente cu mască de beton sau asfalt, ipoteza de avarie este distrugerea a 50- 70 % din lăţime într-un interval de timp de 15 - 120 minute, funcţie de caracteristicile barajului.

Conform aceleaşi teme cadru, barajele în arc se distrug practic instantaneu, pe 75 – 100% din secţiune.

La digurile din materiale locale, ipoteza de avarie presupune distrugerea lor pe o lungime de 10-500 m, în porţiunea înălţimii maxime.

Pe baza analizei efectuate asupra legislaţiei din alte ţări (Italia, Franţa, SUA, etc), considerăm că sunt mai apropiate de realitate ipotezele de avarie care ţin seama de materialele de construcţie din care sunt construite barajele şi de faptul că, digurile acumulărilor sunt din materiale locale, având cota coronamentul mai coborâtă decât cea a coronamentului barajului, fiind astfel primele expuse avariilor.

În studiu s-a considerat că ruperea de 100%, reprezintă ruperea maximă care poate apărea în secţiunea de calcul, funcţie de tipul barajului (de greutate, de anrocamente, de beton în arc, stăvilare, de pământ).

Praguri critice şi efecte dinamice la amenajările hidrotehnice.

Pragurile critice de apărare împotriva inundaţiilor stipulate în Ordinul 638/420/2005, art. 29, aliniatul 2, punctul D, sunt: atenţie, alertă şi pericol.

Pragul de atenţie se atinge atunci când valorile unora dintre parametrii se apropie sau depăşesc domeniul considerat normal, fără ca starea generală de stabilitate a construcţiei să fie modificată.

Pragul de alertă se atinge atunci când apar modificări periculoase ale parametrilor de comportare cu evoluţia spre forme incipiente de cedare.

Pragul de pericol se atinge atunci când barajul suferă modificări ce pot conduce la avarierea gravă sau la ruperea construcţiei.

Pragurile critice au fost determinate la proiectarea amenajărilor prin calcule de specialitate şi cu ajutorul urmăririi curente şi speciale.

Pragurile critice ce pot apare datorită fenomenelor hidrometeorologice :

Nr. crt	Râul	Acumularea	Faza de alarmă	Pragurile critice	Mod de acţiune
1.	Sebeş	Oaşa	Atenţie (A)	N_{lac}> NNR (1255 mdM), $Q_{afluent} > Q_i$ = 40 m.c./s	A: - se sporeşte frecvenţa de măsurare la AMC-uri; AL : - se informează proiectantul - se informează conducerea operativă, idem A. P : - se îndeplinesc măsurile stabilite de comisia pentru pragul de PERICOL
			Alertă (AL)	N_{lac}> 1255,5 mdM, $Q_{afluent} > Q_c$ = 295 m.c/s	
			Pericol (P)	N_{lac}>1256 mdM, $Q_{afluent} > Q_v$ =420 m.c/s	
2.	Cugir	Cugir-Canciu	Atenţie (A)	N_{lac}> NNR (1007 mdM), $Q_{afluent} > Q_i$ = m.c./s	
			Alertă (AL)	N_{lac}> 1007,5 mdM, $Q_{afluent} > Q_c$ = 289 m.c/s	
			Pericol (P)	N_{lac}>1008 mdM, $Q_{afluent} > Q_v$ =510 m.c/s	
3.	Sebeş	Tău	Atenţie (A)	N_{lac}> NNR (790 mdM), $Q_{afluent} > Q_i$ = 55,60 m.c./s	
			Alertă (AL)	N_{lac}> 790,25 mdM, $Q_{afluent} > Q_c$ = 590 m.c/s	
			Pericol (P)	N_{lac}>791 mdM, $Q_{afluent} > Q_v$ = 800 m.c/s	
4.		Obrejii de Căpâlna	Atenţie (A)	N_{lac}> NNR (409 mdM), $Q_{afluent} > Q_i$ = 54,40 m.c./s	
			Alertă (AL)	N_{lac}> 409,25 mdM, $Q_{afluent} > Q_c$ = 376 m.c/s	
			Pericol (P)	N_{lac}>410 mdM, $Q_{afluent} > Q_v$ = 613 m.c/s	
5.		Petreşti	Atenţie (A)	N_{lac}> NNR (294 mdM), $Q_{afluent} > Q_i$ = 52 m.c./s	
			Alertă (AL)	N_{lac}> 294,20 mdM, $Q_{afluent} > Q_c$ = 450 m.c/s	
			Pericol (P)	N_{lac}>295 mdM, $Q_{afluent} > Q_v$ = 870 m.c/s	

1. Amenajarea Oaşa. Praguri critice.

Nr. crt.	PARAMETRII APARAT	ATENŢIE (A)	ALERTĂ (AL)	PERICOL (P)
1.	Niveluri şi debite	>NNR; $>Q_i$= 40 m^3/s (debitul instalat)	>1255.50 $>Q_{15}$=295 m^3/s (debitul de calcul)	>1256.00 mdM; $>Q_{0,1\%}$=420 m^3/s (debitul de verificare)
2.	Măsurarea deplasărilor /Măsurători topogeodezice	Numai corelate cu restul măsurătorilor şi observaţiilor din întregul front de retenţie	-	-
3.	Observaţii vizuale	Apariţia oricărui fenomen care împiedică buna funcţionare a obiectivului respectiv.	Evoluţia fenomenelor menţionate în condiţii de solicitări exterioare constante	Imposibilitatea stopării fenomenului
4.	Echipamente hidromecanice	Apariţia de plutitori care nu pot fi evacuaţi; Defecţiuni ale echipamentelor hidromecanice; Pod de gheaţă.	Blocarea evacuatorilor de către plutitori; Blocarea unei instalaţii de descărcare în timpul unei manevre sub sarcină.	Imposibiliatatea evacuăriii apei în caz de viitură cu pericol iminent de deversare peste baraj.
5.	Infiltraţii/deversor tarat	Atingerea valorilor maxime din perioada de exploatarea pentru deversorul aval (35 l/s), deversorul stâng (68 l/s), pentru deversorul drept (52 l/s), necorelat cu nivelul şi precipitaţiile, dar confirmat de măsurătorile la tubaţiile SINCO, rocmetru, cleme şi bolţuri deformetrice.	Tendinţa de depăşire gradată a valorilor maxime din exploatare + idem Atenţie	Evoluţia rapidă a fenomenului cu antrenări de debite solide + idem alertă
6.	Tasarea terenului de fundare / rocmetru	Atingerea valori maxime de tasare din exploatare (28 mm) necorelat cu nivelul, dar	Tendinţa de depăşire gradată a valori maxime din exploatare + idem	

Nr. crt.	PARAMETRII APARAT	ATENŢIE (A)	ALERTĂ (AL)	PERICOL (P)
		confirmat de măsurători de la clemele dilatometrice şi dispozitivele hidrometrice.	Atenţie	
7.	Nivelul piezometric în versanţi/foraje hidrogeologic	Creşteri cu 1 m, faţă de nivelul maxim din toată perioada de exploatare, necorelat cu evoluţia nivelelor şi precipitaţiilor şi confirmate de obsrvaţiile vizuale ale zonei.	Tendinţa gradată de depăşire a nivelului maxim din toată perioada de exploatare + idem Atenţie	-
8.	Deplasările realtive măsurate pe trei direcţii / cleme dilatometrice,	Atingerea valorilor maxime înregistrate pe întreaga perioadă de exploatare (2,8 mm), necomfirmat de nivele, dar confirmat de subpresiune.	Tendinţa gradată de depăşire a valorilor maxime înregistrate până în prezent + idem atenţie	-
9.	Nivel piezometric în galerie/ dispozitive hidrometrice	Creşteri cu 1 m, faţă de nivelul maxim din toată perioada de exploatare, necorelat cu evoluţia nivelelor şi precipitaţiilor şi confirmate de obsrvaţiile vizuale ale zonei.	Tendinţa gradată de depăşire a nivelului maxim din toată perioada de exploatare + iedm Atenţie	-
10.	Tasări pe masca de etanşare/înclinome-tru SINCO	Atingerea valori maxime din toată perioada de exploatare (235 mm), necorelat cu evoluţia nivelului şi corelat de debitele drenate, infiltrate, observaţiile vizuale şi măsurătorile topo.	Tendinţa evidentă de depăşire a valorilor maxime din exploatare + idem Atenţie	Evoluţia rapidă a fenomenului + Alertă + apariţia de debite solide la drenaje şi deversoare

2. Amenajarea Tău. Praguri critice.

Nr. crt.	PARAMETRII APARAT	ATENŢIE (A)	ALERTĂ (AL)	PERICOL (P)
1.	Niveluri şi debite	>NNR = 790.00 mdM; $>Q_i$= 55,60 m^3/s (debitul instalat)	>NNR + 0,25 m $>Q_{0,1\%}$=590 m^3/s (debitul de calcul)	>NNR + 1 m; $>Q_{0,01\%}$=420 m^3/s (debitul de verificare)
2.	Măsurarea deplasărilor verticale /Măsurători topogeodezice	Numai corelate cu restul măsurătorilor şi observaţiilor din întregul front de retenţie	-	-
3.	Observaţii vizuale	Apariţia oricărui fenomen care împiedică buna funcţionare a obiectivului respectiv.	Evoluţia fenomenelor menţionate în condiţii de solicitări exterioare constante	Imposibilitatea stopării fenomenului
4.	Echipamente hidromecanice	Apariţia de plutitori care nu pot fi evacuaţi; Defecţiuni ale echip. hidromecanice; Pod de gheaţă.	Blocarea evacuatorilor de către plutitori; Blocarea unei instalaţii de descărcare în timpul unei manevre sub sarcină.	Imposibilitatea evacuării apei în caz de viitură cu pericol iminent de deversare peste baraj.
5.	Tasarea terenului de fundare / rocmetru	Atingerea valorii maxime de tasare din exploatare - cota 782.00: R_1^1=4 mm - cota 769.00: R_3^2=1,3 mm - cota 752.00: R_3^5=-4 mm - cota 731.50: R_3^8=1,7 mm - cota 687.00: R_v^{11}=-1 mm - cota 741.00: R_3^{15}=2,5 mm - cota 782.00: R_1^{18}=-1 mm necorelat cu nivelul, dar confirmat de măsurători de la clemele dilatometrice şi dispozitivele hidrometrice.	Tendinţa de depăşire gradată a valori maxime din exploatare + idem atenţie	-
6.	Nivelul piezometric în versanţi/foraje hidrogeologice	Atingerea valorii maxime, necorelată cu evoluţia nivelurilor şi precipitaţiilor şi confirmate de debitele drenate	Tendinţa gradată de depăşire a nivelului maxim din toată perioada de exploatare + idem Atenţie	-
7.	Debite infiltrate şi drenate în galeria de drenaj / Deversor tarat	Atingerea valorii maxime totale înregistrată în perioada de exploatare (35 l/min), necorelat cu nivelele şi temperatura, confirmat de celulele de presiune interstiţiale,	Tendinţa gradată de depăşire a valorilor maxime înregistrate până în prezent + idem Atenţie	-

Nr. crt.	PARAMETRII APARAT	ATENŢIE (A)	ALERTĂ (AL)	PERICOL (P)
		bolţuri deformetrice, teledilatometre		
8.	Debit total drenat pe versanţi deasupra cotei 763.00 mdM	Atingerea valorii maxime totale înregistrată în perioada de exploatare (7 l/min), necorelat cu nivelele şi temperatura, confirmat de rocmetre,	Tendinţa gradată de depăşire a nivelului maxim din toată perioada de exploatare + idem Atenţie	-
9.	Deplasări orizontale pe două direcţii ortogonale / pendule	Atingerea valorii maxime măsurate în perioada de exploatare: - P6: spre aval = 6,2 mm (cota 781.00 mdM) şi spre versanţi = 5,4 mm (cota 781.00 mdM) - P11: spre aval = 11,5 mm (cota 769.00 mdM) şi spre versanţi = 3,4 mm (cota 769.00 mdM) - P14: spre aval = 9,4 mm (cota 791.00 mdM) şi spre versanţi = 5,2 mm (cota 791.00 mdM)	Atingerea valorii de calcul + idem Atenţie	Accelerare rapidă a deplasărilor spre aval şi versanţi cu tendinţă evidentă de depăşire a valorilor de calcul + idem Atenţie
10.	Deschideri rosturi pe paramentul amonte / Teledilatometre (Discedimetre)	Atingerea valorii maxime de deschidere înregistrată în perioada de exploatare pentru rostul central: - cota 773 mdM: $D_1$10-11 am = 1,1 mm - cota 771 mdM: $D_2$10-11 am = 1,1 mm - cota 757 mdM: $D_2$10-11 av = 1,2 mm necorelat cu evoluţia nivelelor şi temperatura, dar confirmate de măsurătorile de la pendule, rocmetre, celule de presiune totale, debite drenate şi infiltrate	Tendinţa gradată de depăşire a nivelului maxim din toată perioada de exploatare + idem Atenţie	-
11.	Deschideri de rosturi pe paramentul aval / Bolţuri deformetrice	Atingerea valorii maxime de deschidere înregistrată în perioada de exploatare pentru rostul central: - cota 742 mdM: P_{10-11}=0,1 mm - cota 756 mdM: P_{10-11}=0,1 mm - cota 770 mdM: P_{10-11}=0,7 mm - cota 782 mdM: P_{10-11}=3,4 mm necorelat cu evoluţia nivelelor şi temperatura, dar confirmate de măsurătorile de la pendule, rocmetre, celule de presiune totale, debite drente şi infiltrate	Tendinţa gradată de depăşire a nivelului maxim din toată perioada de exploatare + idem Atenţie	-
12.	Deformaţii în beton / Extensometre	Atingerea valorii maxime înregistrate în perioada de exploatare (536,4 μ/m), necorelată cu nivelele şi temperaturi, dar confirmată de măsurătorile de la pendule, celulele presiune totală, bolţuri deformetrice, rocmetre.	-	-
13.	Temperatura în beton / Teletermetre	Atingerea valorii maxime medii la nivelul unui câmp de teletermetre necorelat cu nivelele şi temperaturile, dar confirmat de evoluţia debitelor infiltrate pe paramentul aval, debite drenate, bolţuri deformetrice, teledilatometre şi observaţii vizuale	Tendinţă evidentă de depăşire gradată a valorii maxime din exploatare + idem Atenţie	-
14.	Presiune pe talpa barajului / Celule de presiune totală	Atingerea valorii maxime înregistrată în toată perioada de exploatare (8 kg/cm^2), necorelată cu nivelele şi temperaturile, dar confirmată de măsurătorile de la pendule, rocmetre, extensometre, celule de presiune interstiţială	Atingerea valorii de calcul	Tendinţă de depăşire a valorii de calcul + idem atenţie

3. Criterii de avertizare pentru amenajarea Obrejii de Căpâlna.

Nr. crt	PARAMETRII APARAT	ATENŢIE (A)	AVERTIZARE (Av)	ALARMĂ (ALA)
1.	Nivel şi debite	>NNR = 409.00 mdM >Qi = 54.40 m^3/s (debit instalat)	>409.25 mdM >$Q_{2\%}$ = 376 m^3/s (debit calculat)	>410.00 mdM >$Q_{0.5\%}$= 613 m^3/s (debit de verificare)
2.	Deformaţii rocă ROCMETRE	Atingerea valorii maxime superioare şi inferioare rezultate din modelarea cu metoda EDF RK1 = + 0.125 mm / - 0.725 mm RK2 = + 0.075 mm / - 0.325 mm RK3 = +0.1 mm / - 1.5 mm, necorelat cu evoluţia nivelelor în acumulare şi a temperaturilor, dar confirmat de măsurătorile la bolţuri deformetrice şi clinometrice, celule de presiune totală, celule de presiune interstiţială, drenaje	Depăşirea valorii maxime superioare şi inferioare dată de atenţie pentru două măsurători consecutive + idem ATENŢIE	-
3.	Deplasări orizontale absolute pe direcţii orizontale PENDULE INVERSE Plot 3	Depăşirea valorilor maxime măsurate la coronament: amonte – aval : 6 mm mal drept – mal stâng: 3 mm necofirmat de evoluţia nivelului în lac şi temperatură, dar confirmat de măsurătorile la bolţuri, drenaje, capsule de presiune totală, rocmetre	Atingerea valorilor de calcul + idem ATENŢIE	Accentuarea rapidă a deplasărilor spre aval şi mal drept cu tendinţă evidentă de depăşire a valorilor de calcul + idem AVERTIZARE
	Plot 7	Depăşirea măsurătorilor efectuate la coronament: amonte – aval : 8 mm mal drept – mal stâng: 2 mm necofirmat de evoluţia nivelului în lac şi temperatură, dar confirmat de măsurătorile la bolţuri, drenaje, capsule de presiune totală, rocmetre		
	Plot 9	* (vezi nota)		
4.	Debitul infiltrat FORAJE DE DRENAJ	Atingerea valorilor maxime totale înregistrate în perioada de exploatare (maximul înregistrat pe versînt stâng = 6 l/min), neconfirmat de evoluţia nivelelor din acumulare şi precipitaţii, dar confirmat de măsurătorile la pendule, celule de presiune interstiţiale, capsule de presiune totală, rocmetre şi de creşterea nivelului piezometric în drenajele care nu debitează	Depăşirea valorii maxime a debitului înregistrat în perioada de exploatare cu 2 l/min + idem ATENŢIE	Idem AVERTIZARE + antrenare de debit solid

Nr. crt	PARAMETRII APARAT	ATENŢIE (A)	AVERTIZARE (Av)	ALARMĂ (ALA)
5.	Nivelul pânzei freatice FORAJE HIDROGEOLOGICE	Atingerea valorii maxime înregistrate pe întreaga perioadă de exploatare: mal drept: FH1 = 3.4 m FH2 = 9.5 m albie: FH3 = 4.25 m FH4 = 1.06 m FH7 = 4.08 m FH8 = 3.37 m mal stâng: FH5 = 1.47 m FH6 = 7.64 m necorelat cu nivelul în acumulare şi precipitaţii, dar confirmat de măsurătorile la drenaje, celule de presiune interstiţială, rocmetre, pendule	Creşterea cu 2 m peste valorile maxime înregistrate pe întreaga perioadă de exploatare + idem ATENŢIE	
6.	Înclinări absolute BOLŢURI CLINOMETRICE	Atingerea valorii medii maxime înregistrate în toată perioada de exploatare la nivelul coronamentului, pe direcţiile amonte – aval, mal stâng – mal drept PLOT 3: amonte – aval: 2 (c,cc) mal stâng – mal drept: 2.5 (c,cc) PLOT 7: amonte – aval: 2 (c,cc) mal stâng – mal drept: 2 (c,cc) PLOT 9: amonte – aval: 2 (c,cc) mal stâng – mal drept: 3 (c,cc) necorelat cu nivelul şi temperatura, dar confirmat de măsurătorile la drenaje, pendule, bolţuri clinometrice, bolţuri deformetrice, rocmetre şi capsule de presiune totală	Depăşirea valorii medii maxime înregistrate în toată perioada de exploatare la nivelul coronamentului pe direcţia amonte – aval şi mal stâng – mal drept date de ATENŢIE cu 1 c,cc	
7.	Deplasări relative BOLŢURI DEFORMETRICE	Deschideri de rost ce ating valoarea maximă înregistrată pe întreaga perioadă de exploatare pentru plotul central: cota 398.10 mdM: 2 mm cota 388.10 mdM: 2 mm, necorelat cu nivelul în acumulare şi temperatura, dar confirmat măsurătorile la pendule, bolţuri clinometrice, drenaje, rocmetre	Depăşirea valorii maxime înregistrate până în prezent cu 1 mm + idem ATENŢIE	
8.	Presiuni interstiţiale CELULE DE PRESIUNE INTERSTIŢIALĂ	Atingerea valorii maxime înregistrate pe întreaga perioadă de exploatare: PLOT 3: amonte: 382.00 mdM aval: 389.00 mdM PLOT 6: amonte: 409.00 mdM aval: 386.00 mdM PLOT 9: amonte: 384.00 mdM aval: 390.00 mdM necorelat cu nivelul în acumulare şi temperatura, dar confirmat de măsurătorile la drenaje, pendule, bolţuri clinometrice şi deformetrice, rocmetre şi capsule de presiune totală.	Tendinţa evidentă de depăşire a valorii de ATENŢIE rezultată din două măsurători consecutive + idem ATENŢIE	

Nr. crt	PARAMETRII APARAT	ATENŢIE (A)	AVERTIZARE (Av)	ALARMĂ (ALA)
9.	Presiuni totale la contactul rocă beton CAPSULE DE PRESIUNE TOTALĂ	Atingerea valorii maxime înregistrate pe întreaga perioadă de exploatare: PLOT3: amonte: -10.00 kgf/cmp aval: -2.00 kgf/cmp PLOT7: amonte: -12.00 kgf/cmp aval: -8.00 kgf/cmp PLOT9: amonte: -13.00 kgf/cmp aval: -8.00 kgf/cmp, neconfirmat de nivele şi temperatură, dar confirmat de măsurătorile la pendule, drenaje, rocmetre, bolţuri clinometrice, celule de presiune interstiţială	Atingerea valorii de calcul +idem ATENŢIE	Depăşirea valorii de calcul + idem AVERTIZARE
10.	Temperatura în beton TELETERMETRE	Atingerea valorii maxime medii din exploatare pentru un câmp , neconfirmat de evoluţia temperaturii exterioare şi nivelelor, confirmat de observaţiile vizuale, drenaje.		
11 **	Măsurarea deplasărilor MĂSURĂTORI TOPOGEODEZICE	Numai corelat cu restul valorilor măsurate la punctele 2-9 (având în vedere caracterul redus al acestor măsurători)		
12.	Observaţii vizuale	Apariţia oricărui fenomen menţionat la capitolul 6.2 dacă împiedică buna funcţionare a obiectivului respectiv	Evoluţia fenomenelor menţionate la capitolul 6.2 în condiţii de solicitări exterioare constante	Imposibilitatea stopării fenomenului
13.	Echipamente hidromecanice	Imposibilitatea manevrării pentru reglarea nivelului în acumulare	Imposibilitatea manevrării echipamentului hidromecanic de la evacuator în condiţii de aport de debit ridicat în acumulare	Imposibilitatea manevrării echipamentului hidromecanic de la evacuator cu nivelul ridicat la nivelul de gardă
14.	Deformaţii rocă ROCMETRE	Atingerea valorii maxime înregistrate în toată perioada de exploatare: RK2 = + 1mm / -2 mm RK4 = + 0.5 mm / - 2 mm, neconfirmat de temperatură, dar confirmat de măsurătorile la extensometre şi capsule de presiune totală	Depăşirea valorii maxime dată de atenţie pentru două măsurători consecutive + ATENŢIE	
15.	Deformaţii specifice în boltă EXTENSOMETRE	Atingerea valorii maxime de la PIF până în prezent: cuzinet amonte: -808.00 μ/m cheia bolţii: -1241.00 μ/m cuzinet aval: -276.00 μ/m necorelat cu temperatura, dar confirmat de măsurătorile la rocmetre, capsule de presiune totală	Atingerea valorii de calcul + idem ATENŢIE	
16.	Înclinarea bolţii centralei ÎNCLINOMETRE	Atingerea valorii maxime înregistrate în toată perioada de exploatare: cuzinetul amonte: 5.5 minute cuzinetul aval: 3.5 minute, neconfirmat de temperatură, dar confirmat de măsurătorile la rocmetre	Tendinţa evidentă de depăşire a valorii de atenţie + idem ATENŢIE	

Nr. crt	PARAMETRII APARAT	ATENŢIE (A)	AVERTIZARE (Av)	ALARMĂ (ALA)
17	Presiuni totale la contactul rocă - beton CAPSULE DE PRESIUNE TOTALĂ	Atingerea valorii maxime înregistrate pe întreaga perioadă de exploatare: cuzinetul amonte: -3 kgf/cmp (compresiune) cheia bolţii: -6.5 kgf/cmp (compresiune) cuzinetul aval: -5 kgf/cmp (compresiune) , confirmat de măsurătorile la rocmetre, extensometre.		

* Pentru pendulul invers din plot 9 limitele de atenţie se vor stabili după remedierea situaţiei actuale (blocarea tubaţiei datorată unui obiect căzut accidental în foraj) pe baza evoluţiei rezultate din măsurători.
** Caracterul frecvenţei acestor măsurători (redus) obligă la corelarea cu informaţiile de la restul de AMC şi cu observaţiile vizuale neputând fixa strict criterii valorice.

4. Amenajarea Petreşti. Praguri critice

Nr crt	Parametri / Aparat	Atenţie (A)	Alertă (AL)	Pericol (P)
1.	**Măsurarea deplasărilor verticale** Măsurători topogeodezice	Numai corelate cu restul măsurătorilor şi observaţiilor	-	-
2.	Observaţii vizuale	Apariţia oricărui fenomen menţionat la cap. 6.2 (din proiectul de urmărire specială) dacă împiedică buna funcţionare a obiectivului respectiv.	Evoluţia fenomenelor menţionate la cap. 6.2. (din proiectul de urmărire specială) în condiţii de solicitări exterioare constante	Imposibilitatea stopării fenomenului
3.	Echipamente hidromecanice	Apariţia de plutitori care nu pot fi evacuaţi; Defecţiuni ale echipamentelor hidromecanice; Pod de gheaţă	Blocarea evacuatorilor de către plutitori; Blocarea unei instalaţii de descărcare în timpul unei manvre sub sarcină	Imposibilitatea evacuării apei în caz de viitură cu pericol iminent de deversare peste baraj şi diguri
4.	Infiltraţii la DMD-pe contracanal Deversor tarat	25.00 l/s, necorelat cu nivelul şi precipitaţiile, dar confirmat de măsurătorile la FP, FH şi eventual de măsurătorile topo de nivelment şi observaţiile vizuale	50.00 l/s + idem atenţie	100.00 l/s + idem atenţie
5.	Tasarea terenului de fundare Rocmetru	Tendinţa de depăşire a valorilor maxime din expolatare (1.92 mm), necorelat cu nivelul şi temperatura, dar confirmat de măsurătorile la pendule, AP şi bolţuri clinometrice	Depăşirea cu 2 mm a valorii maxime din exploatare + idem atenţie	-
6.	Nivelul piezometric în umpluturi Foraje piezometrice	Creşteri de la o măsurătoare la alta de 1 m, necorelat cu evoluţia nivelelor şi precipitaţiilor şi confirmate de observaţiile vizuale ale zonei şi măsurătorile de debit în contracanal	-	-
7.	Novelul pânzei freatice Foraje hidrogeologice	Creşteri de la o măsurătoare la alta de 1 m, necorelat cu evoluţia nivelelor şi precipitaţiilor şi confirmate de observaţiile vizuale ale zonei	-	-
8.	Deplasările relative pe trei direcţii	Atingerea valorilor maxime înregistrate pe întreaga perioadă de	Depăşirea valorilor maxime înregistrate până în prezent cu 2 mm +	-

Nr crt	Parametri / Aparat	Atenţie (A)	Alertă (AL)	Pericol (P)
	Cleme dilatometrice	exploatare (0.9 mm), neconfirmat de nivele şi temperaturi, dar confirmat de pendul, subpresiune, rocmetru	idem atenţie	
9.	Debitul infiltrat Foraje de drenaj	Atingerea valorilor maxime înregistrate în perioada de exploatare (0.84 l/min), neconfirmat de nivelele din acumulare, dar confirmat de subpresiuni, pendul şi cleme	Depăşirea valorilor maxime înregistrate în perioada de exploatare cu 2 l/min + idem atenţie	-
10.	Subpresiuni pe talpa de fundaţie Dispozitive hidrometrice (DH)	Creşterea subpresiunilor măsurate cu 2 m peste valorile maxime măsurate, necorelat cu variaţia nivelelor şi a temperaturii, dar confirmat de debitele drenate, pendul, cleme, rocmetru şi AP; Atingerea valorii maxime a coeficientului maxim de subpresiune atins pe întreaga perioadă de exploatare (0,70)	Idem atenţie + atingerea valorilor de calcul	Depăşirea diagramelor de calcul şi a coeficienţilor de siguranţă luaţi în calcul
11.	Deplasări orizontale pe două direcţii Pendul invers	Creşteri ale deplasărilor amonte – aval mai mari de 1 mm de la o citire la alta repetate în acelaşi sens la 5 măsurătorii consecutive. Atingerea valorii maxime înregistrate în exploatare(6.60mm), neconfirmat de nivele şi temperatură, dar confirmat de subpresiuni, cleme, debite drenate, rocmetre şi AP	Tendinţa gradată de depăşire a valorii maxime înregistrate de la PIF + idem atenţie	Idem alertă + evoluţia rapidă a fenomenului în timp scurt
12.	Niveluri şi debite	> NNR; > Q_i= 52 mc/s (debitul instalat)	> 294,20 > $Q_{1\%}$ =450 mc/s (debitul de calcul)	> 295 mdM; > $Q_{0,1\%}$ =870c/s (debitul de verificare)
13.	Presiuni pe talpa de fundaţie Celule de presiune totală AP	Atingerea valorii maxime din exploatare neconfirmat de evoluţia nivelelor şi temperaturilor, dar confirmat de măsurătorile la rocmetre, pendul invers, DH şi CD	Atingerea valorii limită medii convenţională de presiune pe roca de fundaţie 6.5 – 7 daN/cm^2 + idem atenţie	Depăşirea valorii limită medii de 6.5 – 7 daN/ cm^2 + idem atenţie
14.	Înclinări pe două direcţii Bolţuri clinometrice	Atingerea valorii maxime din perioada de exploatare necorelat cu evoluţia nivelului şi temperaturii, dar confirmat de măsurătorile la pendule, cleme, rocmetre şi DH	Tendinţa gradată de depăşire a valorilor maxime din exploatare + idem atenţie	-

ZONAREA SEISMICĂ A AMENAJĂRILOR

Amenajarea Oaşa

În conformitate cu STAS 11100-1/1993, barajul are gradul VI de seismicitate, iar conform P 100/1992 se încadrează în zona seismică „E" cu K_s = 0,06, T_c=0,7, IB=6 (MSK).

Amenajarea Cugir

În conformitate cu STAS 11100-1/1997, barajul are gradul VI de seismicitate, iar conform P 100/1992 se încadrează în zona seismică „F" cu K_s = 0,08, T_c=0,7.

Amenajarea Tău

În conformitate cu STAS 11100-1/1993, barajul are gradul VI de seismicitate, iar conform P 100/1992 se încadrează în zona seismică „E" cu K_s = 0,06, T_c=0,7, IB=6 (MSK).

Amenajarea Obrejii de Căpâlna

Tectonica amplasamentului se caracterizează prin prezenţa unor fracturi şi falii majore, ca efect al mişcării disjunctive care au avut loc după ciclul metamorfic şi prezenţa unui sistem de fisuri şi dislocaţii de mică amplitudine, mai noi, formate ca efect al fenomenelor de fortificare şi de contracţie, precum şi ca efect al mişcărilor aplicative .

Conform SR 11100/1-1993 este situat în zona de intensitate macroseismică I = 6 (MSK)

Amenajarea Petreşti

În conformitate cu STAS 11100-1/1993, barajul are gradul VI de seismicitate, iar conform P 100/1992 se încadrează în zona seismică „F" cu K_s = 0,06, T_c=0,7, IB=6 (MSK).

SITUAŢIA BARAJELOR DE CATEGORIA C şi D

(lacurile cu folosinţă piscicolă, de agrement sau de interes local), care pot pune în pericol localităţi la ape mari.

Nr. crt.	Denumirea	Cursul de apa	Deţinătorul	Catg. baraj
1.	VALEA DAIA	Valea Daia / IV.1.102.15.7	S.C. DELTA PLUS Sebeş	C
2.	SEBEŞ	Valea Daia / IV. 1.102.15.7	S.C. DELTA PLUS Sebeş	C
3.	„RÂUL MIC"	Râul Mic/ IV-1.108.2	SC CUGIREANA SA CUGIR	C
4.	Baraj priză GARDE	Aries/ IV-1.81	S.C. Cupru Min SA. Abrud	D
5.	Tăul Mare	Roşia Montana/ IV.1.81.10.4	C.L. Roşia Montana	C
6.	Tăul Brazi	Roşia Montana/ IV.1.81.10.4	Ci. Roşia Montana	D
7.	Tăul Cornii	Corna/IV.1.81.10.2	C.L. Roşia Montana	D
8.	Tăul Ţarina	Roşia Montana/ IV.1.81.10.4	C.L. Roşia Montana	D
9.	Tăul Anghel	Roşia Montana/ IV.1.81.10.4	C.L. Roşia Montana	D

SISTEMUL INFORMAŢIONAL PRIVIND COMPORTAREA CONSTRUCŢIILOR HIDROTEHNICE

Sistemul informaţional privind comportarea construcţiilor hidrotehnice furnizează date permanente privind parametrii ce caracterizează comportarea construcţiilor, încadrarea acestora în domeniul de variaţie prescrise de proiectant.

Urmărirea comportării în timp a construcţiilor hidrotehnice se realizează prin măsurători la aparate şi dispozitive de măsură şi control, precum şi prin observaţii vizuale efectuate cu frecvenţa stabilită de proiectant.

Sistemul informaţional privind comportarea construcţiilor hidrotehnice asigură punerea în evidenţă cu anticipaţie a unor fenomene a căror evoluţie ar putea pune în pericol stabilitatea construcţiilor. Depistarea în fază incipientă a fenomenelor cu evoluţie defavorabilă pentru construcţii asigură posibilitatea aplicării măsurilor de oprire a evoluţiei periculoase a acestor fenomene, iar în situaţii extreme, când acest lucru nu mai este posibil sistemul oferă informaţii pentru luarea deciziei de aplicare a prevederilor planului de alarmare – avertizare.

Elementele sistemului informaţional pentru supravegherea construcţiilor sunt următoarele:

a) Măsurătorile sunt efectuate de agenţii hidrotehnici la obiectele de construcţii din amenajarea râurilor Sebeş şi Cugirul Mare şi transmise la laboratorul UCC.

Personalul laboratoarelor UCC din cadrul S.H. Sebeş verifică măsurătorile primite şi efectuează prelucrarea primară, interpretarea datelor şi întocmirea documentaţiilor de analiza comportării construcţiilor la obiectele la care a fost instituită urmărirea specială.

Starea tehnică şi de întreţinere a lucrărilor hidrotehnice.

Lucrările hidrotehnice existente în judeţul Alba, starea tehnică a acestora, anul punerii în funcţiune, clasa de importanţă şi gradul de asigurare al acestora sunt conform tabelului:

Localitatea	Lucrări de apărare existente pe raza localităţii					
	Denumirea construcţiei	Starea tehnică şi funcţională	Anul PIF	Corespunde sau nu clasei de importanţă	Deţinător	Gradul de asigurare normat / real
Unirea	- Reg. şi îndiguire pr. Unirea, ambele maluri la Unirea	bună	1976	da	S G A Alba Iulia	10% / 10%
Ocna Mureş	- Reg. şi îndig. r. Mureş mal stâng la Ocna Mureş	bună	1971	da	S G A Alba Iulia	2% / 2%
	- Îndig. r. Mureş mal stâng la Cistei	bună	1977	da	S G A Alba Iulia	5% / 5%
Aiud	- Îndig. r. Mureş mal drept la Aiud	bună	1979	da	C L Aiud	5% / 5%
Rădeşti	- Îndig. r. Mureş mal stâng la Rădeşti	- lucrarea necesită complet. de terasam.	1981	nu	S G A Alba Iulia	10% / -
Mihalţ	- Îndig. r. Târnave mal stâng la Mihalţ	bună	1977	da	S G A Alba Iulia	5% / 5%
Sîntimbru	- Îndig. r. Mureş mal stâng la Totoi	bună	1982	da	CL Sântimbru	10% / 10%
Alba Iulia	- Îndig. şi reg. r. Mureş şi afuenţii ambele maluri la Alba Iulia	bună	1984	da	S G A Alba Iulia	1% / 1%
Ciugud	- Îndig. r. Mureş mal stâng la Drâmbar	Bună	1980	Da	S G A Alba Iulia	1% / 1%
	- Îndig. r. Mureş mal stâng la Ciugud	bună	1984	da	S G A Alba Iulia	1% / 1%
Vinţu de Jos	- Îndig. r. Mureş mal drept la Vinţu de Jos	bună	1982	Da	S G A Alba I	10% / 10%
	- Îndig. r. Mureş mal stâng la Vinţu de Jos	bună	1977	da	S G A Alba Iulia	10% / 10%
	- Îndig. r. Mureş mal stâng la Mereteu	bună	1985	da	S G A Alba Iulia	10% / 10%
	- Îndig. r. Mureş mal stâng la Vinţu de Jos (aval conf. V. Pianu)	bună	1982	da	C L Vinţu de Jos	10% / 10%
	- Îndig. r. Mureş mal drept la Vinţu de Jos (continuare dig SGA)	bună	1981	da	C L Vinţu de Jos	10% / 10%
Blandiana	- Îndig r. Mureş mal drept la Blandiana I	bună	1983	da	S G A Alba Iulia	10% / 10%
	- Îndig r. Mureş mal drept la Blandiana II	bună	1984	da	S G A Alba Iulia	10% / 10%
Şibot	- Îndig. r. Mureş mal stâng la Şibot	bună	1974	da	S G A Alba Iulia	5% / 5%
Cîmpeni	- Ac. nep. Mihoeşti – r. Arieş	- lucrarea necesită fonduri pentru punere în siguranţă	1989	nu	S G A Alba Iulia	-
Poşaga	- Îndiguire r. Arieş mal drept la Lunca Arieşului	bună	1996	da	S G A Alba Iulia	5% / 5%
Blaj	- Îndig şi reg. r. T-va Mare şi afluenţii	bună	1981	Da	S G A Alba Iulia	2% / 2%

Localitatea	Lucrări de apărare existente pe raza localităţii					
	Denumirea construcţiei	**Starea tehnică şi funcţională**	**Anul PIF**	**Corespunde sau nu clasei de importanţă**	**Deţinător**	**Gradul de asigurare normat / real**
	ambele maluri la Blaj – Tiur - Îndig. r. T-va Mare mal drept la Mănărade I	bună	1983	da	C L Blaj	10% / 10%
	- Îndig. r. T-va Mare mal stâng la Mănărade II	bună	1982	da	C L Blaj	10% / 10%
	- Îndig. R T-va Mare mal stâng la Spătac	bună	1983	da	C L Blaj	10% / 10%
Cetatea de Baltă	- Îndig. r. T-va Mică mal stâng la Cetatea de Baltă	- lucrarea necesită fonduri pentru reparaţii	1989	nu	S G A Alba Iulia	10 % / -
Jidvei	- Îndig. r. T-va Mică mal stâng la Jidvei I (aval)	- lucrarea necesită fonduri pentru reparaţii	1989	nu	S G A Alba Iulia	10 % / -
	- Îndig. r. T-va Mică mal drept la Jidvei II (amonte)	- lucrarea necesită fonduri pentru reparaţii	1989	nu	S G A Alba Iulia	10 % / -
Şona	- Îndig. r. T-va Mica mal drept la Şona	- lucrarea necesită fonduri pentru reparaţii	1989	nu	S G A Alba Iulia	10 % / -
Şugag	- Baraj Oaşa – r. Sebeş	bună	1987	Da	S.H. Sebeş	1% / 0,1%
	- Baraj Tău – r. Sebeş	bună	1984	da	S.H. Sebeş	0,1%/0,01%

Barajul Oaşa - realizează lacul de acumulare şi regularizare a debitelor pentru Amenajarea hidroenergetică Sebeş – treapta Gâlceag, exploatarea amenajării făcându-se exclusiv pe criterii energetice (putere instalată de 150 MW. şi o producţie anuală de 260 GWh).

Încadrarea construcţiilor în clase şi categorii de importanţă se prezintă în tabelul de mai jos:

OBIECT	CATEGORIA DE IMPORTANŢĂ CONF. NTLH-021		CLASA DE IMPORTANŢĂ CONF. STAS 4273/83
	Punctaj	**Categorie**	
Baraj	75	A	I
Centrala	27	B	II
Priza Oaşa	15	C	III
Casa vanelor priză Oaşa	16	C	III
Galeria de aducţiune Oaşa + debuşarea CHE Gâlceag	17	C	III
Captarea Prigoana	9	C	III
Aducţiune Prigoana – Galerie Oaşa	9	C	III
Castel echilibru Gâlceag	16	C	III
Captarea Ruginosu	9	C	III
Captarea Marginea	9	C	III
Captarea Căşii	9	C	III
Captarea Hurdubeu	9	C	III
Captarea Muntelui 1	9	C	III

OBIECT	CATEGORIA DE IMPORTANŢĂ CONF. NTLH-021		CLASA DE IMPORTANŢĂ CONF. STAS 4273/83
	Punctaj	Categorie	
Captarea Muntelui 2	9	C	III
Aducţiunea Ruginosu - Oaşa	9	C	III

Barajul Cugir are o înăltime de 48.00 m , cota coronamentului este de 1013,50 mdM, NNR este situat la cota 1007,00 mdM, grosimea la coronament este de 2,00 m, gosimea la baza în secţiune maestră este 6,70 m, lungimea desfaşurată a coronamentului este de 120,00 m, raza medie la coronament este de 63,00 m.

Clasa de importanta.Categoria de importanţă. Barajul Cugir este de clasa a II a de importanţă, conform STAS 4273/1983, iar conform HGR 766/1997 se incadreaza în categoria B de importanta . Gradul de protectie antiseismica. In conformitate cu STAS 11 100 – 1/ 1997 barajul are gradul VI de seismicitate, iar conform P 100/1992 se incadrează în zona seismica "F" cu Ks=0,08, Tc 0.7. Gradul de asigurare la neinundabilitate. Conform STAS 4273/1983 uvrajele din clasa a II de importanta se dimensioneaza la debitul de calcul Q1%=285mc/s si se verifica la debitul Q0,1%=510 mc/s.

Barajul Tău realizează lacul de acumulare şi regularizare a debitelor pentru Amenajarea hidroenergetică Sebeş – treapta Şugag, exploatarea amenajării făcându-se exclusiv pe criterii energetice (putere instalată de 150 MW. şi o producţie anuală de 260 GWh).

Acumularea Obrejii de Căpâlna face parte din seria de amenajări de pe râul Sebeş. Lacul Obreji de Căpâlna, amplasat în aval de confluenţa cu Nedeiul. Cuveta lacului are roca de bază constituită dintr-un complex de roci metamorfice (gnaise feldspatice, micacee) şi depozite acoperitoare (aluviuni şi deluvii). Barajul Obrejii de Căpâlna este un baraj de beton în arc cu dublă curbură şi are o înălţime constructivă de 42,0 m.

Încadrarea construcţiilor în clase şi categorii de importanţă, conform tabelului :

Acumularea Obrejii de Căpâlna face parte din seria de amenajări de pe râul Sebeş. Lacul Obreji de Căpâlna, amplasat în aval de confluenţa cu Nedeiul. Cuveta lacului are roca de bază constituită dintr-un complex de roci metamorfice (gnaise feldspatice, micacee) şi depozite acoperitoare (aluviuni şi deluvii). Barajul Obrejii de Căpâlna este un baraj de beton în arc cu dublă curbură şi are o înălţime constructivă de 42,0 m. Încadrarea construcţiilor în clase şi categorii de importanţă, conform tabelului : **OBIECT**	**CATEGORIA DE IMPORTANŢĂ CONF. NTLH-021** **Punctaj**		**Categorie**	**CLASA DE IMPORTANŢĂ CONF. STAS 4273/83**
Baraj	CB=76	RB= 0.472	B	II

Acumularea Obrejii de Căpâlna face parte din seria de amenajări de pe râul Sebeş. Lacul Obreji de Căpâlna, amplasat în aval de confluenţa cu Nedeiul. Cuveta lacului are roca de bază constituită dintr-un complex de roci metamorfice (gnaise feldspatice, micacee) şi depozite acoperitoare (aluviuni şi deluvii). Barajul Obrejii de Căpâlna este un baraj de beton în arc cu dublă curbură şi are o înălţime constructivă de 42,0 m.

Încadrarea construcţiilor în clase şi categorii de importanţă, conform tabelului :

Acumularea Obrejii de Căpâlna face parte din seria de amenajări de pe râul Sebeş. Lacul Obreji de Căpâlna, amplasat în aval de confluenţa cu Nedeiul. Cuveta lacului are roca de bază constituită dintr-un complex de roci metamorfice (gnaise feldspatice, micacee) şi depozite acoperitoare (aluviuni şi deluvii). Barajul Obrejii de Căpâlna este un baraj de beton în arc cu dublă curbură şi are o înălţime constructivă de 42,0 m. Încadrarea construcţiilor în clase şi categorii de importanţă, conform tabelului : **OBIECT**		**CATEGORIA DE IMPORTANŢĂ CONF. NTLH-021**		**CLASA DE IMPORTANŢĂ CONF. STAS 4273/83**
		Punctaj	**Categorie**	
Derivaţia principală Obrejii de căpalna	Priza Obrejii de Căpâlna	15	C	III
	Casa vanelor priză Obrejii de Căpâlna	16	C	III
	Galeria de aducţiune Obrejii de Căpâlna – debuşare CHE Săsciori	17	C	III
	Castelul de echilibru Săsciori	16	C	III
	Centrală	17	C	III

Notă: RB = indicele de risc asociat barajului, CB = indicele de stare al barajului

Lacul de acumulare Petreşti - se dezvoltă în albia râului Sebeş pe o distanţă de 1 Km aval de podul de cale-ferată Petreşti-Sebeş. Lacul este delimitat pe malul drept de un dig longitudinal iar pe malul stâng de un dig frontal de se închide în şoseaua DN 67, situată la cota 296 mdM. **Barajul** deversor – de tip stăvilar din beton, este amplasat către malul stâng al râului Sebeş, la aproximativ 1 Km aval de podul de cale-ferată Petreşti-Sebeş, având spre malul drept C.H.E. Petreşti.

Diguri	**mal drept**	**mal stâng**
tipul constructiv:	din balast, cu mască de beton	amonte
cota coronamentului:	295.80 – 296.20 m.d.M.	296.20 m.d.M.
lăţimea coronament:	4.00 m.	
lungimea:	830 m	113 m.

înclinarea taluzelor: 1:2 (spre lac şi spre exterior)
etanşarea corpului digului: pereu din dale de beton de 15 cm. grosime
etanşarea în profunzime: ecran din gel beton de 5.00 ÷ 6.00 m. adâncime.

Încadrarea construcţiilor în clase şi categorii de importanţă. Categoria de importanţă.

În baza Metodologiei privind stabilirea categoriilor de importanţă a lucrărilor hidrotehnice – NTLH – 021, publicată în Monitorul Oficial nr. 167 /19.04.2000, barajele se împart în 4 categorii de importanţă: Conform Metodologiei mai sus amintite, barajul şi centrala Petreşti se încadrează în **categoria de** importanţă deosebită B care impune o urmărire specială a construcţiei (indicele de risc asociat barajului RB=0.419). **Clasa de importanţă.** Conform STAS 4273 / 83 barajul şi centrala Petreşti se încadrează în clasa a II-a de importanţă.

Zonele planificate a fi inundate controlat. *În judeţul Alba nu există zone care să poată fi utilizate pentru inundare dirijată în situaţii deosebite.*

Situaţia construcţiilor şi a obiectivelor aflate în zone inundabile este prezentată în anexa nr. 31 de la Capitolul VII.

Zonele unde există lucrări hirodtehnice de apărare

Localitatea	Cursul de apă	Mărimi de apărare avertizoare			Timp propag. viituri	Obiective aflate în zone de risc la inundaţii	Lucrări hidrotehnice de apărare existente	Probabilitatea de inundaţie P % normată/ reală
		CA	CI	CP				
		F I.	F II.	F III.				
Unirea	- pr. Unirea	-	-	-	-	**Unirea – obiective potenţial afectabile în cazul cedării digurilor:** - 27 gospodarii - 0,5 km strazi - 0,25 km retele el. - 18 ha terenuri agr.	- Reg. şi îndiguire r. Unirea ambele maluri la Unirea L = 2000 m. H = 2,3m. Deţinătorul : SGA Alba	10% / 10% Q 10% r. Unirea = 55 mc/s
Ocna Mureş	- r. Mureş	300 cm.	400 cm.	530 cm.	7 - 9 ore	**Războieni Cetate :** - 40 gospodării populaţie - 220 ha teren agr. - Şantierul TCI Războieni - Staţia CFR Războieni - Secţia DPL **Ocna Mureş :** - Staţia pompe SALINA - Staţia reglare gaz metan - Stadionul SODA - Grup şcolar de chimie - Balastiera "Pod Nou" - Staţia pompe apă potabilă - Batale rezidii calcar UPSOM - Staţie oxigen UPSOM - Poduri – 4 buc **Cisteiu de Mureş :** - 80 gospodării populaţie - poduri – 1 buc - 215 ha teren agr.	- Reg. şi îndig. r. Mureş mal stâng la Ocna Mureş L = 1763 m. H = 2,6 m. Deţinătorul : SGA Alba	2% / 2% Q 2% r. Mureş = 1570 mc/s
		300 cm.	350 cm.	500 cm.	6 - 8 ore		- Îndig. r. Mureş mal stâng la Cistei L = 3300 m. H = 2,0 m. Deţinătorul : SGA Alba	5% / 5% Q 5% r. Mureş = 1170 mc/s
Ocna Mureş	Batal de Urgenţă rezidii calcaroase Uzina de Produse Sodice Ocna Mures					**Ocna Mures :** **- 30 ha pasune**	- Natura materialului depozitat : reziduuri calcaroase - Suprafaţa batal = 18 ha - H proiectat= 7,5 m. - Capacitate batal = 0,9 mil.mc - Grad de umplere = 85 %	-
	Batal Nr.5 + 6 rezidii calcaroase Uzina de Produse Sodice Ocna Mureş	-	-	-	-	**Ocna Mures :** **- 75 ha pasune şi teren agr.**	- Natura materialului depozitat : reziduuri calcaroase - Suprafaţa batal = 74 ha - H proiectat= 9,75 m. - Capacitate batal = 5,1 mil.mc - Grad de umplere = 95 %	-

Localitatea	Cursul de apă	Mărimi de apărare avertizoare			Timp propag. viituri	Obiective aflate în zone de risc la inundaţii	Lucrări hidrotehnice de apărare existente	Probabilitatea de inundaţie P % normată/ reală
		CA	CI	CP				
		F I.	F II.	F III.				
Aiud	- r. Mureş	430 cm.	530 cm.	600 cm.	4 - 6 ore	**Gâmbaş :** - 5 gospodării - 300 ha teren agr. **Aiud :** - 20 gospodării - 0,15 km drum jud. - 10 km drum com. - 0,1 km străzi - 0,1 km reţele el. - 0,1 km conducte gaz metan - 900 ha teren agr. **Ciumbrud :** - 5 gospodării - 200 ha teren agr. **Sâncrai :** - 300 ha teren agr.	Îndig. r. Mureş mal drept la Aiud L = 2300 m. H = 2,7 m. Deţinătorul : CL Aiud	5% / 5% Q 5% r. Mureş = 1210 mc/s
Rădeşti	- r. Mureş	430 cm.	530 cm.	600 cm.	8 - 10 ore	**Rădeşti :** - 10 case - 10 anexe gosp. - 64 ha teren arabil **Leorinţ :** - 40 case - 40 anexe gosp. - 71 ha tern arabil - 16 ha fânaţ **Meşcreac :** - 5 case - 5 anexe gosp. - 68 ha teren agricol	- Îndig r. Mureş mal stâng la Rădeşti L = 2381 m. H = 1,8 m. Deţinătorul : SGA Alba	10% / 20% Q 10% r. Mureş = 948 mc/s Q 20% r. Mureş = 544 mc/s - Construcţia necesită fonduri pentru executarea lucrărilor de reparatii şi aducere la parametrii proiectaţi.
Mihalţ	- r. Tîrnave	170 cm. 320 cm.	250 cm. 450 cm.	325 cm. 500 cm.	4 – 6 ore 4 – 6 ore	**Cistei :** - 25 gospodării populaţie - 1 punte pasarelă - 1 balastieră nisip - 260 ha teren agricol **Mihalţ :** - 55 gospodării pop. - 1 staţie de carburanţi - S.C. DMS SRL Mihalţ - 1 balastieră nisip Mihalţ - 1 km drum - conducte V_1 şi V_2 gaz - 475 ha teren agr. **Obreja :** - 340 ha teren agr.	- Îndig. r. Târnave mal stâng la Mihalţ L = 2555 m. H = 2,5 m. Deţinătorul : SGA Alba	5% / 5% Q 5% r. Târnave = 775 mc/s
Sîntimbru	- r. Mureş	430 cm	530 cm	600 cm	16-18 ore	**Coşlariu :** - 165 locuinţe - 240 anexe gosp. - 1,5 km DJ - 440 ha teren agr.	- Îndig. r. Mureş mal stâng la Totoi L = 2200 m. H = 1,8 m. Deţinătorul : CL Sîntimbru	10 % / 10% Q 10% r. Mureş = 953 mc/s

Localitatea	Cursul de apă	Mărimi de apărare avertizoare			Timp propag. viituri	Obiective aflate în zone de risc la inundaţii	Lucrări hidrotehnice de apărare existente	Probabilitatea de inundaţie P % normată/ reală
		CA	CI	CP				
		F I.	F II.	F III.				
	- r. Mureş	170 cm. 320 cm.	250 cm. 450 cm.	325 cm. 500 cm.	5 - 7 ore 5 - 7 ore	**Galtiu :** - 80 locuinţe - 130 anexe gosp. - S.C.Victoria - 0,5 km DJ - 370 ha teren agr. - 214 ha păşuni **Sîntimbru :** - 165 locuinţe - 240 anexe gosp. - 361 ha teren agr. **Totoi :** - 150 locuinţe - 250 anexe gosp. - 3 km DC - 260 ha teren agr.	- Îndig. r. Mureş mal stâng la Totoi L = 2200 m. H = 1,8 m. Deţinătorul : CL Sîntimbru	10 % / 10% Q 10% r. Mureş = 953 mc/s
Alba Iulia	- r. Mureş	430 cm. 250 cm.	530 cm. 375 cm.	600 cm. 450 cm.	19 – 22 ore 6 – 8 ore	**Alba Iulia – obiective aflate în zone neamenajate şi în zona dig–mal :** - 2 ob. economice (balastiere) - 2,5 km DJ - 116 ha. teren agr. **Alba Iulia – obiective potenţial afectabile în cazul cedării digurilor:** - 2585 case - 52 ob. social-ec. - 17,5 km drum - 3 poduri - 11 podeţe - 1,2 km reţele el. - 1 km reţea telefon. - 1254 ha. teren agr.	- „Îndig. şi reg. r. Mureş şi afuenţii, ambele maluri la Alba Iulia” (numai sectorul aferent r. Mureş) L = 9379,3 m. H var. = 4,4-6,5 m. Deţinătorul : SGA Alba	1% / 1% Q 1% r. Mureş = 2600 mc/s
	- r. Ampoi	250 cm.	300 cm.	350 cm.	5 - 6 ore	**Alba Iulia – obiective potenţial afectabile în cazul cedării digurilor:** - 144 case - Grădiniţa Bărăbanţ - Şcoala gen Bărăbanţ - Staţia de pompe Bărăbanţ - Grup şcolar metalurgic - 102 ha terenuri agr.	- „Îndig. şi reg. r. Mureş şi afuenţii, ambele maluri la Alba Iulia” (**dig de remuu** pe ambele maluri ale r. Ampoi, pe sectorul încastrare amonte – pod DJ peste r. Ampoi înspre Teleac) L = 10837,1 m. H var. = 2,5-5,5 m. Deţinătorul : SGA Alba	1% / 1% Q 1% r. Mureş = 2600 mc/s Q 1% r. Ampoi = 330 mc/s
Alba Iulia	- r. Sebeş	180 cm.	250 cm.	300 cm.	3 – 4 ore	**Alba Iulia – obiective potenţial afectabile în cazul cedării digurilor:** - 150 case - S.C. Mado - S.C. Mova - Şcoala gen. Oarda de Jos - Grădiniţa Oarda de Jos - S.C. Agra - 69 ha terenuri agr.	- „Îndig. şi reg. r. Mureş şi afuenţii, ambele maluri la Alba Iulia” (**dig de remuu** pe ambele maluri ale r. Sebeş) L = 2833,1 m. H var. = 2,0-6,5 m. Deţinătorul : SGA Alba	1% / 1% Q 1% r. Mureş = 2600 mc/s Q 1% r. Sebeş = 517 mc/s

Localitatea	Cursul de apă	Mărimi de apărare avertizoare			Timp propag. viituri	Obiective aflate în zone de risc la inundaţii	Lucrări hidrotehnice de apărare existente	Probabilitatea de inundaţie P % normată/ reală
		CA	CI	CP				
		F I.	F II.	F III.				
	- Valea Oarda	-	-	-	-	**<u>Alba Iulia – obiective aflate în zone neamenajate</u>** - 5 anexe gosp. - 1 ha gradini **<u>Alba Iulia – obiective potenţial afectabile în cazul cedării digurilor:</u>** - 150 case - S.C. Mado - S.C. Mova - Şcoala gen. Oarda de Jos - Grădiniţa Oarda de Jos - S.C. Agra - 69 ha terenuri agr.	- „Îndig. şi reg. r. Mureş şi afuenţii, ambele maluri la Alba Iulia” (**<u>dig de remuu</u>** pe ambele maluri ale Văii Oarda) L = 719,9 m. H var. = 2,0-6,5 m. Deţinătorul : SGA Alba	1% / 1% Q 1% r. Mureş = 2600 mc/s
Ciugud	- r. Mureş	430 cm. 250 cm.	530 cm. 375 cm.	600 cm. 450 cm.	19 – 22 ore 6 – 8 ore	- 50 case - 2 ob. social-ec. - 1 km drum - 248 ha. teren agr. - 0,2 km retele electrice - 0,4 km retele comunicatii	- Îndig. r. Mureş mal stâng la Drâmbar L = 1441 m. H = 3,5 m. Deţinătorul : SGA Alba - Îndig. r. Mureş mal stâng la Ciugud L = 2611,9 m. H = 4,4 m. Deţinătorul : SGA Alba	1% / 1% Q 1% r. Mureş = 2600 mc/s 1% / 1% Q 1% r. Mureş = 2600 mc/s
Vinţu de Jos	- r. Mureş	235 cm.	425 cm.	480 cm.	3 – 4 ore	- 65 case - 0,3 km drum - 1 constr. hidrotehn. - 22 ha. teren agr.	- Îndig. r. Mureş mal drept la Vinţu de Jos L=4598 m;H=2,5 m. Deţinătorul : SGA Alba - Îndig. r. Mureş mal stâng la Vinţu de Jos L=4302 m;H =2,5m. Deţinătorul : SGA Alba - Îndig. r. Mureş mal stâng la Mereteu L=3747 m; H=1,5m. Deţinătorul : SGA Alba - Îndig. r. Mureş mal stâng la Vinţu de Jos (aval conf. V. Pianu) L=1840 m;H=1,8 m. Deţinătorul : CL Vinţu de Jos - Îndig. r. Mureş mal drept la Vinţu de Jos (continuare dig SGA) L=1530 m ;H=2,0m. Deţinătorul : CL Vinţu de Jos	10% / 10% Q 10% r. Mureş = 973 mc/s 10% / 10% Q 10% r. Mureş = 973 mc/s 10% / 10% Q 10% r. Mureş = 973 mc/s 10% / 10% Q 10% r. Mureş = 973 mc/s 10% / 10% Q 10% r. Mureş = 973 mc/s
Blandiana	- r. Mureş	235 cm.	425 cm.	480 cm.	7 - 8 ore	- 28 case - 1 ob. social-ec. - 1 constr. hidrotehn. - 824 ha. teren agr. - 1 km retele electrice - 0,8 km DJ107A	- Îndig r. Mureş mal drept la Blandiana I L=1596 m.;H=2,5m. Deţinătorul : SGA Alba - Îndig r. Mureş mal drept la Blandiana II L=4961 m.H=2,5 m. Deţinătorul : SGA Alba	10% / 10% Q 10% r. Mureş = 980 mc/s 10% / 10% Q 10% r. Mureş = 980 mc/s

Localitatea	Cursul de apă	Mărimi de apărare avertizoare			Timp propag. viituri	Obiective aflate în zone de risc la inundaţii	Lucrări hidrotehnice de apărare existente	Probabilitatea de inundaţie P % normată/ reală
		CA	CI	CP				
		F I.	F II.	F III.				
Şibot	- r. Mureş	235 cm.	425 cm.	480 cm.	9 – 11 ore	- 195 case si anexe - 10 ob. social-ec. - 1 constr. hidrotehn. - 815 ha. terenuri agr. - 6,2 km DJ - 6,5 km strazi - 1,5 km retele gaz - 3,5 km retele electrice - 3,6 km retele telefonie	- Îndig. r. Mureş mal stâng la Şibot L=6136m. H=2,7 m. Deţinătorul : SGA Alba	5% / 5% Q 5 % r. Mureş = 1436 mc/s
Cîmpeni	- r. Arieş	120 cm. 180 cm. 150 cm.	170 cm. 250 cm. 200 cm.	250 cm. 300 cm. 250 cm.	cca. 3 ore cca. 2 ore cca. 1 oră	**<u>Cîmpeni :</u>** - 165 case - 198 anexe gosp. - 3 ob. soc.- scoli - 2 sedii adm. – primărie, politie - 10 ob. ec. - 5 km DN - 1 km DC - 18 km străzi - 8 poduri - 6 km utilităţi - 11 km reţele alim. apă - 11 km reţele el. - 13 km reţele tel. - 18 ha terenuri agr. (grădini, livezi, păşuni, arabil) - 2 ha păduri	- Ac. nep. Mihoeşti –r. Arieş VNNR = 6,25 mil. mc. V.tot.= 10,6 mil. mc. Deţinătorul : SGA Alba	1% / - Q 1%= 450 mc/s - Lucrarea funcţionează actualmente ca acumulare nepermanentă şi necesită fonduri pentru punere în siguranţă şi aducere la parametrii proiectaţi, corespunzători etapei I.
Roşia Montană	Iazul de decantare Valea Săliştei, CNCAF Minvest Deva, Filiala Rosia Montană	-	-	-	-	-	- Natura materialului depozitat : reziduuri preparare minereu Suprafaţa iazului = 15,7 ha - H proiectat= 87 m. -Volum proiectat = 11,6 mil.mc -Grad de umplere = 60 %	Filiala Rosia Montana a fost închisă. Iazul este în conservare, în procedură de expertizare, pentru punere în siguranţă.
Lupşa	Iazul de decantare Ştefanca I, SC Cuprumin SA Abrud	-	-	-	-	-	- Natura materialului depozitat : reziduuri preparare minereu Suprafaţa iazului = 26 ha - H proiectat= 65 m. -Volum proiectat = 5,4 mil.mc -Grad de umplere = 40 %	Iazul este în procedură de autorizare pentru funcţionarea în siguranţă.
	Iazul de decantare Ştefanca II, SC Cuprumin SA Abrud	-	-	-	-	-	- Natura materialului depozitat : reziduuri preparare minereu Suprafaţa iazului = 50 ha - H proiectat = 85 m. -Volum proiectat = 11,3 mil.mc -Grad de umplere = 10 %	Iazul este în procedură de autorizare pentru funcţionarea în siguranţă.
	Iazul de decantare Valea Şesei, SC Cuprumin SA Abrud	-	-	-	-	-	- Natura materialului depozitat : reziduuri preparare minereu Suprafaţa iazului = 255 ha - H proiectat= 100 m. -Volum proiectat = 66 mil.mc -Grad de umplere = 40 %	Iazul este în procedură de autorizare pentru funcţionarea în siguranţă.

Localitatea	Cursul de apă	Mărimi de apărare avertizoare			Timp propag. viituri	Obiective aflate în zone de risc la inundaţii	Lucrări hidrotehnice de apărare existente	Probabilitatea de inundaţie P % normată/ reală
		CA	CI	CP				
		F I.	F II.	F III.				
Baia de Arieş	- Iazul de decantare Brăzeşti, CNCAF Minvest Deva, Filiala ,,Arieşmin" Baia de Arieş	-	-	-	-	-	- Natura materialului depozitat : steril flotat şi cianurat - Suprafaţa iazului = 10,7 ha - H proiectat= 19,3 m. -Volum proiectat = 3,47 mil.mc -Grad de umplere = 100%	Filiala ,,Arieşmin" Baia de Arieş a fost închisă. Iazul este în supraveghere specială, în procedură de expertizare, pentru punere în siguranţă.
	- Iazul de decantare Valea Cuţii, CNCAF Minvest Deva, Filiala ,,Arieşmin" Baia de Arieş	-	-	-	-	-	- Natura materialului depozitat : steril flotat şi cianurat - Suprafaţa iazului = 3,8 ha - H proiectat= 74 m. -Volum proiectat = 1,62 mil.mc -Grad de umplere = 97%	Filiala ,,Arieşmin" Baia de Arieş a fost închisă. Iazul este în supraveghere specială, în procedură de expertizare, pentru punere în siguranţă.
Baia de Arieş	- Iazul de decantare Valea Sartăşului, CNCAF Minvest Deva, Filiala ,,Arieşmin" Baia de Arieş	-	-	-	-	-	- Natura materialului depozitat : steril flotat şi cianurat - Suprafaţa iazului = 6,0 ha - H proiectat= 78 m. -Volum proiectat = 2,86 mil.mc -Grad de umplere = 38 %	Filiala ,,Arieşmin" Baia de Arieş a fost închisă. Iazul este în supraveghere specială, în procedură de expertizare, pentru punere în siguranţă.
Poşaga	- r. Arieş	300 cm. 250 cm.	350 cm. 300 cm.	400 cm. 400 cm.	6 - 7 ore 2 - 3 ore	- 15 case - 0,5 km DN75 - 20 ha. teren agr. - 0,5 km reţele el.	- Îndiguire r. Arieş mal drept la Lunca Arieşului L = 2200m. H = 2,5m. Deţinător : SGA Alba	5% / 5% Q 5% r. Arieş = 552 mc/s

Localitatea	Cursul de apă	Mărimi de apărare avertizoare			Timp propag. viituri	Obiective aflate în zone de risc la inundaţii	Lucrări hidrotehnice de apărare existente	Probabilitatea de inundaţie P % normată/ reală
		CA	CI	CP				
		F I.	F II.	F III.				
Blaj	- r. Tîrnava Mare	280 cm.	400 cm.	500 cm.	11 – 13 ore	**<u>Blaj – mal drept :</u>** - 157 gospodarii - 10 obiective economice - Baraj + statie pompe - Drumuri judetene - SC MOVA SRL - SCV sere si depozite - Depozit REMAT - SC Loreley Trans SRL - Piata agroalimentara - Moara cereale - Depozit mat constructie - Statia de epurare - 1 pod rutier - 1 punte pietonala - 1,5 km strazi - 0,5 km drum DN 14 B - 6 ha pepiniera Ocol Silvic - 37,81 ha Padure Misca - 52 ha teren agricol - 4,916 km dig aparare - 1,5 km netede canalizare - 1,5 retele apa potabila - 1,5 km retele gaz	- „Îndig. şi reg. r. Târnava Mare şi afluenţii, ambele maluri la Blaj” – et. I L = 12074 m. H var. = 2,5 m. Deţinător : SGA Alba - Îndig. r. Târnava Mare mal drept la Mănărade (I) L = 1900 m. H = 1,7 m. Deţinător : CL Blaj - Îndig. r. Târnava Mare mal stâng la Mănărade (II) L = 1500 m. H = 1,7 m. Deţinător : CL Blaj - Îndig. r. Târnava Mare mal stâng la Spătac (III) L = 1800 m. H = 1,7 m. Deţinător : CL Blaj	2% / 2% Q 2 % r. Târnava Mare = 745 mc/s 10% / 10% Q 10 % r. Târnava Mare = 353 mc/s 10% / 10% Q 10 % r. Târnava Mare = 353 mc/s 10% / 10% Q 10 % r. Târnava Mare = 353 mc/s
Blaj	- r. Tîrnava Mare	280 cm.	400 cm.	500 cm.	11 – 13 ore	**<u>Blaj – mal stâng :</u>** - 607 gospodarii - 2 scoli generale - Obiective economice - Baza productie Primarie - SC Marcaiana SRL - Statie de pompe ape uzate - SC ACIM SRL - SC SIMOLACT SRL (ferma animale) - 1 sala nunti - 1 stadion - 32 ha teren agricol - 5,0 km strazi - 5,0 km retele canalizare - 5,0 km retele apa potabila - 5,0 km retele gaz metan - retele electrice - 3,5 km dig	- „Îndig. şi reg. r. Târnava Mare şi afluenţii, ambele maluri la Blaj” – et. I L = 12074 m. H var. = 2,5 m. Deţinător : SGA Alba - Îndig. r. Târnava Mare mal drept la Mănărade (I) L = 1900 m. H = 1,7 m. Deţinător : CL Blaj - Îndig. r. Târnava Mare mal stâng la Mănărade (II) L = 1500 m. H = 1,7 m. Deţinător : CL Blaj - Îndig. r. Târnava Mare mal stâng la Spătac (III) L = 1800 m. H = 1,7 m. Deţinător : CL Blaj	2% / 2% Q 2 % r. Târnava Mare = 745 mc/s 10% / 10% Q 10 % r. Târnava Mare = 353 mc/s 10% / 10% Q 10 % r. Târnava Mare = 353 mc/s 10% / 10% Q 10 % r. Târnava Mare = 353 mc/s

Localitatea	Cursul de apă	Mărimi de apărare avertizoare			Timp propag. viituri	Obiective aflate în zone de risc la inundaţii	Lucrări hidrotehnice de apărare existente	Probabilitatea de inundaţie P % normată/ reală
		CA	CI	CP				
		F I.	F II.	F III.				
	- r. Tîrnave	280 cm. 170 cm.	400 cm. 250 cm.	500 cm. 325 cm.	13 – 15 ore cca. 1 oră	- 300 ha teren agr. - 152 gospodarii - 2 obiective economice - SC APIS PROD SRL - Atelier reparatii - Moara cereale - 1 obiectiv social - Dispensar uman si veterinar - 8 ha gradini - 4,2 ha teren agricol - 2,5 km străzi şi drumuri	- „Îndig. şi reg. r. Târnava Mare şi afluenţii, ambele maluri la Blaj”– et.II (Tiur) L = 12074 m. H = 2,5 m. Deţinător : SGA Alba	2% / 2% Q 2 % r. Târnava Mare = 745 mc/s
Blaj	- pr. Veza	-	-	-	-	- 72 gospodarii - 3 poduri rutiere - 1 podet pietonal	- „Îndig. şi reg. r. Târnava Mare şi afluenţii, ambele maluri la Blaj” (**dig de remuu** pe ambele maluri ale pr. Veza, pe sectorul încastrare amonte – conf. r. Târnava Mare) L = 12074 m. H = 2,5 m. Deţinător : SGA Alba	2% / 2% Q 2 % r. Târnava Mare = 745 mc/s
	- pr. Tiur	-	-	-	-	- 22 gospodarii - 10 ha teren agricol - 1,5 ha gradini	- „Îndig. şi reg. r. Târnava Mare şi afluenţii, ambele maluri la Blaj” (**dig de remu** pe ambele maluri ale pr. Tiur, pe sectorul încastrare amonte – conf. r. Târnava Mare) L = 12074 m. H = 2,5 m. Deţinător : SGA Alba	2% / 2% Q 2 % r. Târnava Mare = 745 mc/s
Cetatea de Baltă	- r. Tîrnava Mică	250 cm.	300 cm.	400 cm.	4 – 5 ore	- 82 gospodarii -1 buc -moara -462 ha teren agricol -400 ml drum judetean -300 ml străzi -700 ml retele electrice -700 ml retele telefonice -700 ml conducte gaze naturale -1800 ml cale ferata -1 imobil scoala -piata agroalim.	- Îndig. r. Târnava Mică mal stâng la Cetatea de Baltă L = 2500 m. H = 2,0 m. Deţinător : SGA Alba	10% / - Q 10 % r. Târnava Mică = 179 mc/s - Construcţia necesită fonduri pentru executarea lucrărilor de reparatii şi aducere la parametrii proiectaţi. Pe perioada executării lucrărilor, funcţionarea construcţiei este suspendată.

Localitatea	Cursul de apă	Mărimi de apărare avertizoare			Timp propag. viituri	Obiective aflate în zone de risc la inundaţii	Lucrări hidrotehnice de apărare existente	Probabilitatea de inundaţie P % normată/ reală
		CA	CI	CP				
		F I.	F II.	F III.				
Jidvei	- r. Tîrnava Mică	250 cm.	300 cm.	400 cm.	7 - 8 ore	-42 gospodarii, -4km.DJ 107, -5km DC. -3Km Calea ferata, -1 piata agro-alim.	- Îndig. r. Târnava Mica mal stâng la Jidvei I (aval) L = 3295 m. H = 2,0 m. Deţinător : SGA Alba - Îndig. r. Târnava Mica mal drept la Jidvei II (amonte) L = 1900 m. H = 2,0 m. Deţinător : SGA Alba	10 % / - Q 10 % r. Târnava Mică = 186 mc/s Construcţia necesită fonduri pentru executarea lucrărilor de reparatii şi aducere la parametrii proiectaţi. Pe perioada executării lucrărilor, funcţionarea construcţiei este suspendat 10 % / - Q 10 % r. Târnava Mică = 186 mc/s Construcţia necesită fonduri pentru executarea lucrărilor de reparatii şi aducere la parametrii proiectaţi. Pe perioada executării lucrărilor, funcţionarea construcţiei este suspendată.

Localitatea	Cursul de apă	Mărimi de apărare avertizoare			Timp propag. viituri	Obiective aflate în zone de risc la inundaţii	Lucrări hidrotehnice de apărare existente	Probabilitatea de inundaţie P % normată/ reală
		CA	CI	CP				
		F I.	F II.	F III.				
Şona	- r. Tîrnava Mică	250 cm.	300 cm.	400 cm.	12 - 14 ore	**Sînmiclăuş :** 5 km. Căi de comunic. (drumuri -, DJ, 107 căi ferate, Blaj-Praid - 5 km. Reţele electrice - 5 km. Reţele telefon. 70 -ha. Terenuri agricole **Şona :** 5 km. Căi de comunic. (drumuri -, DJ, 107 căi ferate, Blaj-Praid - 5 km. Reţele electrice - 5 km. Reţele telefon. 200 -ha. Terenuri agricole **Biia :** -nr. Case 30 -nr. Anexe gospod. 30 5 km. Căi de comunic. (drumuri - 1-km. Reţele de alimentare cu gaz - 1 km. Reţele electrice -1 km. Reţele telefon. 150 -ha. Terenuri agricole **Lunca Târnavei :** 5 km. Căi de comunic. (drumuri -, căi ferate, Blaj-Praid - 2 km. Utilităţi - 1 km. Reţele electrice150 -ha. Terenuri agricole	- Îndig. r. Târnava Mica mal drept la Şona L = 4775 m. H = 2,0 m. Deţinător : SGA Alba	10 % / - Q 10 % r. Târnava Mică = 204 mc/s - Construcţia necesită fonduri pentru executarea lucrărilor de reparatii şi aducere la parametrii proiectaţi. Pe perioada executării lucrărilor, funcţionarea construcţiei este suspendată.
	- Acm. Piscicolă SC Vitis Augusta SRL Şona	-	-	-	-	-	- 2 iazuri, cat. D - Supraf. tot. luciu de apă = 1,325 ha. - Volum total 17.770 mc.	-în stare bună de funcţionare.
Zlatna	- Iazul de decantare nr. II, Valea Mică, CNCAF Minvest SA Deva, Filiala Zlatna	-	-	-	-	-	- Natura materialului depozitat : reziduuri preparare minereu Suprafaţa iazului = 5,6 ha - H proiectat= 43,4 m. -Volum proiectat = 1,0 mil.mc -Grad de umplere = 100%	Filiala Zlatna a fost închisă. Iazul este în conservare, în regim de supraveghere specială, în procedură de expertizare, pentru punere în siguranţă.

Localitatea	Cursul de apă	Mărimi de apărare avertizoare			Timp propag. viituri	Obiective aflate în zone de risc la inundaţii	Lucrări hidrotehnice de apărare existente	Probabilitatea de inundaţie P % normată/ reală
		CA	CI	CP				
		F I.	F II.	F III.				
	- Iazul de decantare nr. III, Valea Sfîrci - Galaţi, CNCAF Minvest SA Deva, Filiala Zlatna	-	-	-	-	-	- Natura materialului depozitat : reziduuri preparare minereu Suprafaţa iazului = 10,3 ha - H proiectat= 47,5 m. -Volum proiectat = 1,9 mil.mc -Grad de umplere = 16,6 %	Filiala Zlatna a fost închisă. Iazul este în regim de supraveghere specială, în procedură de expertizare, pentru punere în siguranţă.
Şugag	- r. Sebeş	-	-	-	1 – 4 ore	- 370 case si anexe - 25 ob. Soc. Ec. - 70 km DN,DJ,DC - 10 km reţea de alimentare cu apă -10 km reţele electrice -10 km reţele telefonice – 5 ha teren agricol	Baraj Oaşa- r. Sebeş VNNR=136,0 mil mc. Deţinător : Sucursala Hidrocentrale Sebeş Baraj Tău- r. Sebeş VNNR=21,3 mil. mc. Deţinător : Sucursala Hidrocentrale Sebeş	1% / 0,1% - Q 1 % r. Sebeş = 295 mc/s - Q 0,1 % r. Sebeş = 420 mc/s 0,1% / 0,01% - Q 0,1 % r. Sebeş = 550 mc/s - Q 0,01 % r. Sebeş = 760 mc/s
	- Barajul Oaşa – r. Sebeş, din administrarea Suc. Hidrocentrale Sebeş	-	-	-	-	Parţial localităţile situate pe cursul principal al r. Sebeş – obiective potenţial afectabile în cazul cedării barajului de pe râul Sebeş, în conformitate cu Planul de avertizare - alarmare elaborat de către ISPH Bucureşti	Baraj Oaşa- r. Sebeş VNNR=136,0 mil mc. Deţinător : Sucursala Hidrocentrale Sebeş	1% / 0,1% - Q 1 % r. Sebeş = 295 mc/s - Q 0,1 % r. Sebeş = 420 mc/s
Şugag	- Baraj Tău– r. Sebeş, din administrarea Suc. Hidrocentrale Sebeş	-	-	-	-	Parţial localităţile situate pe cursul principal al r. Sebeş – obiective potenţial afectabile în cazul cedării barajului de pe râul Sebeş, în conformitate cu Planul de avertizare - alarmare elaborat de către ISPH Bucureşti	Baraj Tău- r. Sebeş VNNR=21,3 mil. mc. Deţinător : Sucursala Hidrocentrale Sebeş	0,1% / 0,01% - Q 0,1 % r. Sebeş = 550 mc/s - Q 0,01 % r. Sebeş = 760 mc/s
Săsciori	- Barajul Obrejii de Căpâlna - râul Sebeş, din administrarea Suc. Hidrocentrale Sebeş	-	-	-	-	Parţial localităţile situate pe cursul principal al r. Sebeş – obiective potenţial afectabile în cazul cedării barajului de pe râul Sebeş, în conformitate cu Planul de avertizare - alarmare elaborat de către ISPH Bucureşti	BarajObrejii de Căpâlna - r. Sebeş VNNR=3,83 mil mc. Deţinător : Sucursala Hidrocentrale Sebeş	-

Localitatea	Cursul de apă	Mărimi de apărare avertizoare			Timp propag. viituri	Obiective aflate în zone de risc la inundaţii	Lucrări hidrotehnice de apărare existente	Probabilitatea de inundaţie P % normată/ reală
		CA	CI	CP				
		F I.	F II.	F III.				
Sebeş	- Barajul Petreşti - râul Sebeş, din administrarea Suc. Hidrocentrale Sebeş	-	-	-	-	**Petreşti :** - Locuinţe-1294 - Anexe gospod.-1102 - Obiective sociale (şcoală-4, biserică 4, spital 1, cămin cultural-1) - Obiective economice-7 -Căi de comunic. (-DN 5 km, DJ, DC, Drumuri vicinale 29,17 km., străzi 21,41 km, căi ferate 8 km,) -Utilităţi-canal-2,4km -Reţele de alimentare cu apă-5,8 km -Reţele de alimentare cu gaz-25 km -Reţele electrice-15 km - Reţele telefon-7km - Terenuri agricole –800 ha -Surse de poluare-S.C.Pehart Tec S.A. **Sebeş :** - Locuinţe-9860 - Anexe gospod.-7326 -nr. Obiective sociale (şcoală-11, biserică-14, spital-7,casă de cultură-1,cămin de bătrâni-1) - Sedii administrative (primărie-1, poliţie-1)-Obiective economice mari-5 -Căi de comunic. (-DN 4 km, DJ 1,2km, DC , Drumuri vicinale 87,87 km., străzi 64,37 km, căi ferate 9,5 km) -Utilităţi-canal 43,1 km -Reţele de alimentare cu apă – 46,1 km -Reţele de alimentare cu gaz-60 km -Reţele electrice-108,5 km - Reţele telefon-57km - Terenuri agricole 3680 ha	Baraj Petresti - r. Sebeş VNNR=1,35 mil mc. Deţinător : Sucursala Hidrocentrale Sebeş	-
Doştat	- Am. Piscicolă SC Bioterra SRL Doştat	-	-	-	-	-	-2 lacuri si 5 helesteie, cat. D. - Supraf. tot. = 32,7 ha V. tot. = 500.000 mc.	- în curs de autorizare
Daia Română	- Acm. Piscicolă SC Delta Plus SRL Sebeş	-	-	-	-	-	- 2 iazuri şi 9 elesteie, cat. D - Supraf. tot. luciu apa= 74,2 ha. - V. tot. = 1,54 mil. mc.	- în stare bună de funcţionare

Localitatea	Cursul de apă	Mărimi de apărare avertizoare			Timp propag. viituri	Obiective aflate în zone de risc la inundaţii	Lucrări hidrotehnice de apărare existente	Probabilitatea de inundaţie P % normată/ reală
		CA	CI	CP				
		F I.	F II.	F III.				
Cugir	- Baraj Cugir (Canciu) – râul Cugir, Suc. Hidrocentrale Sebeş	-	-	-	-	Parţial localităţile Cugir şi Vinerea – obiective potenţial afectabile în cazul cedării barajului de pe râul Cugir, în conformitate cu Planul de avertizare – alarmare elaborat de către ISPH Bucureşti	-Supraf.NNR = 9,85 ha. -V.tot.=0,91 mil.mc. -Stare tehnica : colmatat în proporţie de 70-80%	-
	- Baraj Râul Mic – SC Apa CTTA	-	-	-	-	-	-Supraf.NNR = 3,14 ha. -V.tot.=0,167 mil.mc. -Stare tehnica : colmatat în proporţie de 70-80%	- În proces de schimbare a administratoru-lui.

Situaţia obiectivelor inundate în cazul avariilor la baraje este următoarea:

1. Lista localitaţilor şi obiectivelor social-economice din aval de barajul Oaşa (R. Sebeş) ce vor fi afectate în caz de avarie (breşă : 200m; q_{avarie} =114 629 m^3/s)

Nr. profil	Localitatea sau obiectivul avertizat-alarmat	Distanţa cumulată (m)	Parametrii estimaţi				
			Timp de propagare (min)	Viteza apei (m/s)	Cota maximă de inundaţie (mdMB)	Nivel de bază (mdMB)	Δh (m)
Baraj Oaşa	-	0	0	0.00	1259.00	1199.00	60.00
1	-	625	0	23.39	1197.86	1143.96	53.90
2	-	1375	1	22.89	1182.40	1127.28	55.12
3	-	2250	2	23.30	1162.16	1104.29	57.87
4	-	3375	2	23.29	1128.69	1073.67	55.02
5	-	4375	3	22.90	1097.29	1043.14	54.15
6	-	5375	4	22.93	1070.85	1015.58	55.27
7	-	6375	5	23.33	1046.48	988.52	57.96
8	-	7375	5	23.43	1013.68	957.36	56.32
9	-	8375	6	23.19	979.49	923.90	55.59
10	-	9375	7	23.06	945.44	890.37	55.07
11	-	10375	7	23.14	913.54	857.21	56.33
12	-	11375	8	22.80	876.81	825.00	51.81
13	-	12375	9	22.26	846.25	794.92	51.33
14	-	13375	10	22.08	844.98	794.80	50.18
15	-	14505	11	21.19	838.06	794.80	43.26
Baraj Tău	-	15205	11	20.12	835.78	794.80	40.98
16	-	15530	11	19.61	836.08	796.99	39.09
17	-	16530	12	19.37	805.52	766.51	39.01
18	-	17480	13	19.28	773.18	734.86	38.32
19	-	18780	14	19.16	738.58	700.55	38.03
20	-	19455	15	19.07	715.31	677.67	37.64
21	-	20505	16	18.84	677.53	641.26	36.27
22	-	21430	17	18.58	656.01	620.44	35.57

Nr. profil	Localitatea sau obiectivul avertizat-alarmat	Distanţa cumulată (m)	Parametrii estimaţi				
			Timp de propagare (min)	Viteza apei (m/s)	Cota maximă de inundaţie (mdMB)	Nivel de bază (mdMB)	Δh (m)
23	-	22680	18	18.47	624.27	588.82	35.45
24	-	23930	19	18.47	596.94	561.39	35.55
25	-	24980	20	18.35	573.47	538.93	34.54
26	-	26030	21	18.03	556.24	523.11	33.13
27	-	27130	22	17.75	533.58	501.10	32.48
28	Dobra; Şugag	28230	23	17.55	515.61	483.98	31.63
29	Şugag	29230	24	17.25	498.80	468.46	30.34
30	Şugag	30230	25	16.95	484.24	454.80	29.44
31	Mărtinie	31380	26	16.63	469.90	441.76	28.14
32	Mărtinie	32630	27	16.38	456.54	428.87	27.67
33	-	33630	28	16.14	448.67	422.13	26.54
34	-	34830	30	15.86	446.60	420.77	25.83
35	-	35580	30	15.62	445.06	420.12	24.94
Baraj Căpâlna	-	36130	31	15.39	444.26	419.92	24.34
36	-	36380	31	15.29	439.61	415.30	24.31
37	-	36980	32	15.25	426.31	402.23	24.08
38	-	37930	33	15.08	411.65	388.41	23.24
39	Căpâlna	38930	34	14.80	401.39	379.02	22.37
40	Căpâlna	39730	35	14.56	392.16	370.40	21.76
41	Căpâlna	40780	36	14.37	382.88	361.65	21.23
42	-	41730	37	14.26	375.75	354.66	21.09
43	-	42730	38	14.21	364.84	343.89	20.95
44	Laz	43780	40	14.08	356.80	336.48	20.32
45	Săsciori	44730	41	13.74	345.28	326.28	19.00
46	Sebeşel	45705	42	13.32	333.97	316.03	17.94
47	-	46955	44	12.86	322.75	306.26	16.49
48	-	47955	45	12.37	317.60	302.22	15.38
Baraj Petreşti	-	48325	46	11.95	315.76	301.39	14.37
49	Petreşti	48505	46	11.77	310.67	296.21	14.46
50	Petreşti	49105	47	11.59	304.04	290.57	13.47
51	Petreşti	50330	49	11.03	292.97	281.11	11.86
52	Petreşti	51255	50	10.35	286.01	275.56	10.45
53	Sebeş	52530	52	9.77	276.02	266.61	9.41
54	Sebeş	53680	54	9.26	268.97	260.51	8.46
55	Sebeş	54655	56	8.77	263.61	256.05	7.56
56	Sebeş	55855	58	8.35	256.40	249.44	6.96
57	Lancrăm	56855	61	7.97	249.88	243.61	6.27
58	Lancrăm	57705	62	7.64	244.24	238.34	5.90
59	Lancrăm	58605	64	7.38	241.20	235.75	5.45
60	-	59605	67	7.19	237.16	231.85	5.31
61	-	60605	69	7.09	232.97	227.82	5.15
62	-	61680	72	6.98	231.82	226.83	4.99
63	Oarda	62705	74	6.85	230.92	226.15	4.77
64	Oarda	63605	76	6.69	230.52	225.98	4.54

Notă:

- Nivelul de bază corespunde nivelului rezultat din calculele de remuu la debitele capacităţii maxime a deversorului barajului Oaşa;
- Δh reprezintă lamă de apă produsă de undă peste nivelul capacităţii maxime a deversorului Oaşa

2. Lista localităţilor şi obiectivelor social-economice din aval de barajul Oaşa (R. Sebeş) ce vor fi afectate în caz de avarie (breşă : 145 m; q_{avarie} = 60 566 m^3/s)

Nr. profil	Localitatea sau obiectivul avertizat-alarmat	Distanţa cumulată (m)	Parametrii estimaţi				
			Timp de propagare (min)	Viteza apei (m/s)	Cota maximă de inundaţie (mdMB)	Nivel de bază (mdMB)	Δh (m)
Baraj Oaşa	-	0	0	0.00	1259.00	1216.00	43.00
1	-	625	1	20.04	1184.50	1143.96	40.54
2	-	1375	1	20.01	1170.03	1127.28	42.75
3	-	2250	2	20.66	1150.33	1104.29	46.04
4	-	3375	3	20.77	1117.45	1073.67	43.78
5	-	4375	4	20.37	1085.74	1043.14	42.60
6	-	5375	4	20.38	1059.39	1015.58	43.81
7	-	6375	5	20.77	1034.46	988.52	45.94
8	-	7375	6	20.88	1002.17	957.36	44.81
9	-	8375	7	20.77	968.91	923.90	45.01
10	-	9375	8	20.81	935.49	890.37	45.12
11	-	10375	8	21.00	903.85	857.21	46.64
12	-	11375	9	20.80	868.38	825.00	43.38
13	-	12375	10	20.37	837.89	794.92	42.97
14	-	13375	11	20.15	836.30	794.80	41.50
15	-	14505	12	19.21	830.09	794.80	35.29
Baraj Tău	-	15205	12	18.09	827.65	794.80	32.85
16	-	15530	13	17.51	827.91	796.99	30.92
17	-	16530	14	17.20	797.16	766.51	30.65
18	-	17480	15	17.05	764.73	734.86	29.87
19	-	18780	16	16.91	730.18	700.55	29.63
20	-	19455	17	16.81	706.85	677.67	29.18
21	-	20505	18	16.57	669.25	641.26	27.99
22	-	21430	19	16.32	647.91	620.44	27.47
23	-	22680	20	16.21	616.04	588.82	27.22
24	-	23930	21	16.17	588.58	561.39	27.19
25	-	24980	22	16.06	565.40	538.93	26.47
26	-	26030	23	15.80	548.56	523.11	25.45
27	-	27130	25	15.50	526.03	501.10	24.93
28	Dobra; Şugag	28230	26	15.38	508.29	483.98	24.31
29	Şugag	29230	27	15.13	491.81	468.46	23.35
30	Şugag	30230	28	14.85	477.38	454.80	22.58
31	Mărtinie	31380	29	14.59	463.46	441.76	21.70
32	Mărtinie	32630	31	14.40	450.33	428.87	21.46
33	-	33630	32	14.20	442.62	422.13	20.49
34	-	34830	33	13.97	440.91	420.77	20.14
35	-	35580	34	13.79	439.56	420.12	19.44
Baraj Căpâlna	-	36130	35	13.60	438.95	419.92	19.03
36	-	36380	35	13.52	434.32	415.30	19.02
37	-	36980	36	13.48	421.04	402.23	18.81
38	-	37930	37	13.33	406.56	388.41	18.15
39	Căpâlna	38930	38	13.08	396.50	379.02	17.48
40	Căpâlna	39730	39	12.87	387.40	370.40	17.00
41	Căpâlna	40780	41	12.70	378.25	361.65	16.60
42	-	41730	42	12.61	371.17	354.66	16.51

Nr. profil	Localitatea sau obiectivul avertizat-alarmat	Distanţa cumulată (m)	Parametrii estimaţi				
			Timp de propagare (min)	Viteza apei (m/s)	Cota maximă de inundaţie (mdMB)	Nivel de bază (mdMB)	Δh (m)
43	-	42730	43	12.58	360.31	343.89	16.42
44	Laz	43780	45	12.49	352.51	336.48	16.03
45	Săsciori	44730	46	12.22	341.33	326.28	15.05
46	Sebeşel	45705	48	11.86	330.24	316.03	14.21
47	-	46955	49	11.43	319.25	306.26	12.99
48	-	47955	51	11.00	314.42	302.22	12.20
Baraj Petreşti	-	48325	51	10.65	312.79	301.39	11.40
49	Petreşti	48505	52	10.48	307.67	296.21	11.46
50	Petreşti	49105	53	10.30	301.20	290.57	10.63
51	Petreşti	50330	55	9.81	290.51	281.11	9.40
52	Petreşti	51255	56	9.22	283.85	275.56	8.29
53	Sebeş	52530	59	8.68	274.00	266.61	7.39
54	Sebeş	53680	61	8.23	267.21	260.51	6.70
55	Sebeş	54655	63	7.80	262.02	256.05	5.97
56	Sebeş	55855	66	7.44	254.98	249.44	5.54
57	Lancrăm	56855	68	7.12	248.62	243.61	5.01
58	Lancrăm	57705	70	6.83	243.04	238.34	4.70
59	Lancrăm	58605	73	6.60	240.13	235.75	4.38
60	-	59605	75	6.45	236.13	231.85	4.28
61	-	60605	78	6.33	231.88	227.82	4.06
62	-	61680	81	6.20	230.77	226.83	3.94
63	Oarda	62705	84	6.11	229.97	226.15	3.82
64	Oarda	63605	86	5.97	229.58	225.98	3.60

Notă :

- Nivelul de bază corespunde nivelului rezultat din calculele de remuu la debitul capacităţii maxime a deversorului barajului Oaşa;
- Δh reprezintă lamă de apă produsă de undă peste nivelul capacităţii maxime a deversorului Oaşa

3. Lista localităţilor şi obiectivelor social-economice din aval de barajul Tău (R. Sebeş) ce vor fi afectate în caz de avarie (breşă : 130m; q_{avarie} =74 049 m^3/s)

Nr. profil	Localitatea sau obiectivul avertizat-alarmat	Distanţa cumulată (m)	Parametrii estimaţi				
			Timp de propagare (min)	Viteza apei (m/s)	Cota maximă de inundaţie (mdMB)	Nivel de bază (mdMB)	Δh (m)
Baraj Tău	-	0	0	0.00	795.00	732.00	63.00
1	-	325	0	24.42	796.99	735.83	61.16
2	-	1325	1	22.73	766.51	720.15	46.36
3	-	2275	2	20.20	734.86	696.30	38.56
4	-	3575	3	19.06	700.55	663.53	37.02
5	-	4250	3	18.83	677.67	640.88	36.79
6	-	5300	4	18.07	641.26	610.13	31.13
7	-	6225	5	17.27	620.44	589.51	30.93
8	-	7475	7	16.82	588.82	560.86	27.96
9	-	8725	8	16.21	561.39	534.70	26.69
10	-	9775	9	15.56	538.93	515.24	23.69
11	-	10825	10	14.79	523.11	501.28	21.83
12	-	11925	11	14.30	501.10	480.39	20.71
13	Dobra; Şugag	13025	13	14.06	483.98	463.57	20.41

Nr. profil	Localitatea sau obiectivul avertizat-alarmat	Distanţa cumulată (m)	Parametrii estimaţi				
			Timp de propagare (min)	Viteza apei (m/s)	Cota maximă de inundaţie (mdMB)	Nivel de bază (mdMB)	Δh (m)
14	Şugag	14025	14	13.36	468.46	451.73	16.73
15	Şugag	15025	15	12.39	454.80	439.59	15.21
16	Mărtinie	16175	17	11.73	441.76	428.34	13.42
17	Mărtinie	17425	19	11.27	428.87	415.85	13.02
18	-	18425	20	10.88	422.13	410.52	11.61
19	-	19625	22	10.47	420.77	409.59	11.18
20	-	20375	23	10.22	420.12	409.58	10.54
Baraj Căpâlna	-	20925	24	10.02	419.92	409.58	10.34
1	-	21175	25	9.90	415.30	405.00	10.30
2	-	21775	26	9.92	402.23	392.06	10.17
3	-	22725	27	9.76	388.41	378.76	9.65
4	Căpâlna	23725	29	9.53	379.02	369.77	9.25
5	Căpâlna	24525	31	9.31	370.40	361.61	8.79
6	Căpâlna	25575	33	9.15	361.65	353.02	8.63
7	-	26525	34	9.08	354.66	346.14	8.52
8	-	27525	36	9.09	343.89	335.22	8.67
9	Laz	28575	38	9.01	336.48	328.26	8.22
10	Săsciori	29525	40	8.77	326.28	318.49	7.79
11	Sebeşel	30500	42	8.48	316.03	308.85	7.18
12	-	31750	44	8.09	306.26	299.83	6.43
13	-	32750	47	7.68	302.22	296.37	5.85
Baraj Petreşti	-	33120	47	7.38	301.39	295.92	5.47
14	Petreşti	33300	48	7.28	296.21	290.64	5.57
15	Petreşti	33900	49	7.17	290.57	285.45	5.12
16	Petreşti	35125	52	6.72	281.11	276.83	4.28
17	Petreşti	36050	55	6.24	275.56	271.73	3.83
18	Sebeş	37325	58	5.85	266.61	263.31	3.30
19	Sebeş	38475	62	5.54	260.51	257.42	3.09
20	Sebeş	39450	65	5.20	256.05	253.39	2.66
21	Sebeş	40650	69	4.94	249.44	247.01	2.43
22	Lancrăm	41650	72	4.68	243.61	241.48	2.13
23	Lancrăm	42500	76	4.52	238.34	236.22	2.12
24	Lancrăm	43400	79	4.44	235.75	233.78	1.97
25	-	44400	83	4.31	231.85	229.95	1.90
26	-	45400	87	4.21	227.82	226.04	1.78
27	-	46475	91	4.13	226.83	225.06	1.77
28	Oarda	47500	95	4.06	226.15	224.49	1.66
29	Oarda	48400	99	3.92	225.98	224.43	1.55

Notă:

- Nivelul de bază corespunde nivelului rezultat din calculele de remuu la debitele capacităţii maxime a deversorului barajului Tău;
- Δh reprezintă lamă de apă produsă de undă peste nivelul capacităţii maxime a deversorului Tău

4. Lista localităţilor şi obiectivelor social-economice din aval de barajul Tău (R. Sebeş) ce vor fi afectate în caz de avarie (breşă : 65 m; q_{avarie} =44 955 m^3/s).

Nr profil	Localitatea sau obiectivul avertizat-alarmat	Distanţa cumulată (m)	Parametrii estimaţi				
			Timp de propagare (min)	Viteza apei (m/s)	Cota maximă de inundaţie (mdMB)	Nivel de bază (mdMB)	Δh (m)
Baraj Tău	-	0	0	0.00	795.00	732.00	63.00
1	-	325	0	22.97	782.30	735.83	46.47
2	-	1325	1	20.11	756.98	720.15	36.83
3	-	2275	2	18.32	728.82	696.30	32.52
4	-	3575	3	17.61	695.37	663.53	31.84
5	-	4250	3	17.64	673.53	640.88	32.65
6	-	5300	4	16.99	637.40	610.13	27.27
7	-	6225	5	16.25	617.10	589.51	27.59
8	-	7475	7	15.98	586.24	560.86	25.38
9	-	8725	8	15.47	559.16	534.70	24.46
10	-	9775	9	14.91	537.02	515.24	21.78
11	-	10825	10	14.18	521.36	501.28	20.08
12	-	11925	12	13.72	499.45	480.39	19.06
13	Dobra; Şugag	13025	13	13.52	482.51	463.57	18.94
14	Şugag	14025	14	12.84	467.14	451.73	15.41
15	Şugag	15025	16	11.76	453.63	439.59	14.04
16	Mărtinie	16175	18	11.25	440.68	428.34	12.34
17	Mărtinie	17425	20	10.84	427.90	415.85	12.05
18	-	18425	22	10.47	421.29	410.52	10.77
19	-	19625	24	10.04	419.82	409.59	10.23
20	-	20375	25	9.81	419.36	409.58	9.78
Baraj Căpâlna	-	20925	26	9.63	419.14	410.60	8.54
21	-	21175	27	9.64	408.48	401.28	7.20
22	-	21775	28	9.53	397.90	389.86	8.04
23	-	22725	29	9.37	385.38	377.37	8.01
24	Căpâlna	23725	30	9.18	377.29	369.08	8.21
25	Căpâlna	24525	32	9.05	368.95	360.98	7.97
26	Căpâlna	25575	34	8.85	360.31	352.63	7.68
27	-	26525	36	8.73	353.43	345.73	7.70
28	-	27525	39	8.77	342.74	334.91	7.83
30	Laz	28575	41	8.73	335.70	328.02	7.68
31	Săsciori	29525	43	8.53	325.31	318.22	7.09
32	Sebeşel	30500	45	8.13	315.10	308.69	6.41
33	-	31750	47	7.77	305.65	299.68	5.97
34	-	32750	49	7.44	301.59	296.22	5.37
Baraj Petreşti	-	33120	50	7.10	300.85	295.84	5.01
35	Petreşti	33300	51	7.04	294.56	289.83	4.73
36	Petreşti	33900	53	6.98	288.58	284.36	4.22
37	Petreşti	35125	56	6.55	279.03	275.70	3.33
38	Petreşti	36050	59	6.13	274.00	270.80	3.20
39	Sebeş	37325	61	5.74	264.96	262.43	2.53
40	Sebeş	38475	66	5.39	259.45	256.86	2.59
41	Sebeş	39450	69	5.18	254.99	252.84	2.15
42	Sebeş	40650	73	4.79	248.53	246.56	1.97
43	Lancrăm	41650	77	4.62	242.87	241.00	1.87

Nr profil	Localitatea sau obiectivul avertizat-alarmat	Distanţa cumulată (m)	Parametrii estimaţi				
			Timp de propagare (min)	Viteza apei (m/s)	Cota maximă de inundaţie (mdMB)	Nivel de bază (mdMB)	Δh (m)
44	Lancrăm	42500	79	4.46	237.39	235.74	1.65
45	Lancrăm	43400	83	4.25	234.99	233.42	1.57
46	-	44400	85	4.14	230.92	229.46	1.46
47	-	45400	90	4.06	227.15	225.68	1.47
48	-	46475	95	3.89	226.16	224.82	1.34
49	Oarda	47500	99	3.74	225.24	224.12	1.12
50	Oarda	48400	103	3.66	225.24	224.10	1.14

Notă:

- Nivelul de bază corespunde nivelului rezultat din calculele de remuu la debitele capacităţii maxime a deversorului barajului Tău;
- Δh reprezintă lamă de apă produsă de undă peste nivelul capacităţii maxime a deversorului Tău

5. lista localităţilor şi obiectivelor social-economice din aval de barajul Obrejii de Căpâlna (R. Sebeş) ce vor fi afectate în caz de avarie (breşă : 80m; q_{avarie} =13 648 m^3/s)

Nr. profil	Localitatea sau obiectivul avertizat-alarmat	Distanţa cumulată (m)	Parametrii estimaţi				
			Timp de propagare (min)	Viteza apei (m/s)	Cota maximă de inundaţie (mdMB)	Nivel de bază (mdMB)	Δh (m)
Baraj Căpâlna	-	0	0	0.00	410.60	383.00	27.60
1	-	250	0	14.94	405.00	386.12	18.88
2	-	850	1	12.16	392.06	380.16	11.90
3	-	1800	3	10.05	378.76	369.63	9.13
4	Căpâlna	2800	5	8.78	369.77	362.86	6.91
5	Căpâlna	3600	6	7.97	361.61	355.30	6.31
6	Căpâlna	4650	9	7.52	353.02	347.57	5.45
7	-	5600	11	7.28	346.14	340.57	5.57
8	-	6600	13	7.30	335.22	329.70	5.52
9	Laz	7650	15	7.39	328.26	322.42	5.84
10	Săsciori	8600	18	6.98	318.49	314.19	4.30
11	Sebeşel	9575	20	6.27	308.85	304.98	3.87
12	-	10825	24	5.62	299.83	297.12	2.71
13	-	11825	27	4.94	296.37	294.00	2.37
Baraj Petreşti	-	12195	29	4.54	295.92	294.00	1.92
14	Petreşti	12375	29	4.37	290.64	288.58	2.06
15	Petreşti	12975	32	4.22	285.45	283.80	1.65
16	Petreşti	14200	37	3.86	276.83	275.39	1.44
17	Petreşti	15125	41	3.52	271.73	270.59	1.14
18	Sebeş	16400	48	3.23	263.31	262.29	1.02
19	Sebeş	17550	54	2.96	257.42	256.61	0.81
20	Sebeş	18525	60	2.77	253.39	252.60	0.79
21	Sebeş	19725	68	2.59	247.01	246.40	0.61
22	Lancrăm	20725	75	2.46	241.48	240.84	0.64
23	Lancrăm	21575	81	2.45	236.22	235.61	0.61
24	Lancrăm	22475	87	2.31	233.78	233.28	0.50
25	-	23475	95	2.24	229.95	229.41	0.54
26	-	24475	102	2.22	226.04	225.55	0.49

Nr. profil	Localitatea sau obiectivul avertizat-alarmat	Distanţa cumulată (m)	Parametrii estimaţi				
			Timp de propagare (min)	Viteza apei (m/s)	Cota maximă de inundaţie (mdMB)	Nivel de bază (mdMB)	Δh (m)
27	-	25550	111	2.08	225.06	224.65	0.41
28	Oarda	26575	119	1.97	224.49	224.09	0.40
29	Oarda	27485	127	1.98	224.43	224.02	0.41

Notă: Nivelul de bază corespunde nivelului rezultat din calculele de remuu la debitele capacităţii maxime a deversorului barajului Obrejii de Căpâlna; Δh reprezintă lamă de apă produsă de undă peste nivelul capacităţii maxime a deversorului Obrejii de Căpâlna

6. Lista localităţilor şi obiectivelor social-economice din aval de barajul Obrejii de Căpâlna (R. Sebeş) ce vor fi afectate în caz de avarie (breşă : 40 m; $q_{avarie} = 8\ 286\ m^3/s$)

Nr. profil	Localitatea sau obiectivul avertizat-alarmat	Distanţa cumulată (m)	Parametrii estimaţi				
			Timp de propagare (min)	Viteza apei (m/s)	Cota maximă de inundaţie (mdMB)	Nivel de bază (mdMB)	Δh (m)
Baraj Căpâlna	-	0	0	0.00	410.60	383.00	27.60
1	-	250	0	14.34	401.28	386.12	15.16
2	-	850	1	10.95	389.86	380.16	9.70
3	-	1800	3	9.17	377.37	369.63	7.74
4	Căpâlna	2800	6	8.19	369.08	362.86	6.22
5	Căpâlna	3600	8	7.57	360.98	355.30	5.68
6	Căpâlna	4650	9	7.19	352.63	347.57	5.06
7	-	5600	12	7.00	345.73	340.57	5.16
8	-	6600	13	7.06	334.91	329.70	5.21
9	Laz	7650	16	7.20	328.02	322.42	5.60
10	Săsciori	8600	18	6.81	318.22	314.19	4.03
11	Sebeşel	9575	22	6.10	308.69	304.98	3.71
12	-	10825	26	5.49	299.68	297.12	2.56
13	-	11825	29	4.79	296.22	294.00	2.22
Baraj Petreşti	-	12195	31	4.42	295.84	294.00	1.84
14	Petreşti	12375	31	4.25	289.83	287.07	2.76
15	Petreşti	12975	34	4.06	284.36	282.99	1.37
16	Petreşti	14200	39	3.75	275.70	274.87	0.83
17	Petreşti	15125	44	3.37	270.80	270.22	0.58
18	Sebeş	16400	50	3.08	262.43	262.03	0.40
19	Sebeş	17550	57	2.88	256.86	256.52	0.34
20	Sebeş	18525	63	2.74	252.84	252.54	0.30
21	Sebeş	19725	71	2.55	246.56	246.40	0.16
22	Lancrăm	20725	78	2.42	241.00	240.75	0.25
23	Lancrăm	21575	83	2.40	235.74	235.52	0.22
24	Lancrăm	22475	90	2.35	233.42	233.17	0.25
25	-	23475	97	2.27	229.46	229.34	0.12
26	-	24475	105	2.14	225.68	225.51	0.17
27	-	25550	113	2.13	224.82	224.59	0.23
28	Oarda	26575	122	2.09	224.12	224.03	0.09
29	Oarda	27485	129	1.99	224.10	223.87	0.23

Notă:

- Nivelul de bază corespunde nivelului rezultat din calculele de remuu la debitul capacităţii maxime a deversorului barajului Obrejii de Căpâlna;
- Δh reprezintă lamă de apă produsă de undă peste nivelul capacităţii maxime a deversorului Obrejii de Căpâlna
-

7. Lista localităţilor şi obiectivelor social-economice din aval de barajul Petreşti (R. Sebeş) ce vor fi afectate în caz de avarie (breşă : 50m; q_{avarie} = 2912 m^3/s)

Nr. profil	Localitatea sau obiectivul avertizat-alarmat	Distanţa cumulată (m)	Parametrii estimaţi				
			Timp de propagare (min)	Viteza apei (m/s)	Cota maximă de inundaţie (mdMB)	Nivel de bază (mdMB)	Δh (m)
Baraj Petreşti	-	0	0	0,00	296.20	283.00	13.20
1	Petreşti	180	0	8,77	288.58	285.77	2.81
2	Petreşti	780	3	4,56	283.80	282.29	1.51
3	Petreşti	2005	8	3,58	275.39	274.23	1.16
4	Petreşti	2930	13	3,15	270.59	269.69	0.90
5	Sebeş	4205	20	2,92	262.29	261.42	0.87
6	Sebeş	5355	28	2,68	256.61	255.99	0.62
7	Sebeş	6330	34	2,42	252.60	252.01	0.59
8	Sebeş	7530	43	2,29	246.40	245.90	0.50
9	Lancrăm	8530	50	2,23	240.84	240.30	0.54
10	Lancrăm	9380	57	2,18	235.61	235.16	0.45
11	Lancrăm	10280	64	2,10	233.28	232.81	0.47
12	-	11280	72	2,08	229.41	228.98	0.43
13	-	12280	80	2,00	225.55	225.15	0.40
14	-	13355	90	1,97	224.65	224.24	0.41
15	Oarda	14380	98	1,98	224.09	223.68	0.41
16	Oarda	15280	106	1,94	224.02	223.65	0.37

Notă:

- Nivelul de bază corespunde nivelului rezultat din calculele de remuu la debitele capacităţii maxime a deversorului barajului Petreşti;
- Δh reprezintă lamă de apă produsă de undă peste nivelul capacităţii maxime a deversorului Petreşti

8. Lista localităţilor şi obiectivelor social-economice din aval de barajul Petreşti (R. Sebeş) ce vor fi afectate în caz de avarie (breşă : 25 m; q_{avarie} = 1 768 m^3/s)

Nr. profil	Localitatea sau obiectivul avertizat-alarmat	Distanţa cumulată (m)	Parametrii estimaţi				
			Timp de propagare (min)	Viteza apei (m/s)	Cota maximă de inundaţie (mdMB)	Nivel de bază (mdMB)	Δh (m)
Baraj Petreşti	-	0	0	0.00	296.20	283.00	13.2
1	Petreşti	180	0	5.66	287.07	285.77	1.30
2	Petreşti	780	4	3.16	282.99	282.29	0.70
3	Petreşti	2005	13	2.57	274.87	274.23	0.64
4	Petreşti	2930	16	2.39	270.22	269.69	0.53
5	Sebeş	4205	27	2.35	262.03	261.42	0.61
6	Sebeş	5355	36	2.36	256.52	255.99	0.53
7	Sebeş	6330	43	2.27	252.54	252.01	0.53
8	Sebeş	7530	52	2.23	246.40	245.90	0.50
9	Lancrăm	8530	60	2.14	240.75	240.30	0.45
10	Lancrăm	9380	67	1.98	235.52	235.16	0.36
11	Lancrăm	10280	76	1.86	233.17	232.81	0.36

Nr. profil	Localitatea sau obiectivul avertizat-alarmat	Distanţa cumulată (m)	Parametrii estimaţi				
			Timp de propagare (min)	Viteza apei (m/s)	Cota maximă de inundaţie (mdMB)	Nivel de bază (mdMB)	Δh (m)
12	-	11280	85	1.87	229.34	228.98	0.36
13	-	12280	95	1.85	225.51	225.15	0.36
14	-	13355	105	1.85	224.59	224.24	0.35
15	Oarda	14380	114	1.86	224.03	223.68	0.35
16	Oarda	15280	122	1.67	223.87	223.65	0.22

Notă:

- Nivelul de bază corespunde nivelului rezultat din calculele de remuu la debitele capacităţii maxime a deversorului barajului Petreşti;
- Δh reprezintă lamă de apă produsă de undă peste nivelul capacităţii maxime a deversorului Petreşti

9. Lista localităţilor şi obiectivelor social-economice din aval de barajul Cugir (R. Cugir) ce vor fi afectate în caz de avarie (breşă : 120 m; q_{avarie} = 30 243 m^3/s)

Nr. profil	Localitatea sau obiectivul avertizat-alarmat	Distanţa cumulată (m)	Parametrii estimaţi				
			Timp de propagare (min)	Viteza apei (m/s)	Cota maximă de inundaţie (mdMB)	Nivel de bază (mdMB)	Δh (m)
0	-	0	0	0.00	1011.48	965.50	45.98
1	-	30	0	20.90	1010.45	965.50	44.95
2	-	1030	1	16.56	972.12	960.00	12.12
3	-	2030	3	10.33	943.07	933.00	10.07
4	-	3030	4	9.04	913.75	906.80	6.95
5	-	4030	7	8.25	895.96	888.75	7.21
6	-	5030	9	7.95	871.93	866.00	5.93
7	-	6030	11	7.45	861.62	856.00	5.62
8	-	7030	13	7.14	845.99	841.00	4.99
9	-	8030	16	6.93	829.00	824.00	5.00
10	-	9030	18	6.73	808.44	804.00	4.44
11	-	10030	21	6.47	783.16	778.90	4.26
12	-	11030	23	6.30	759.99	756.00	3.99
13	-	12030	26	6.18	741.97	738.00	3.97
14	-	13030	29	5.94	734.37	731.00	3.37
15	-	14030	32	5.66	689.29	686.00	3.29
16	-	15030	35	5.52	660.05	657.00	3.05
17	-	16030	38	5.41	624.95	621.90	3.05
18	-	17030	41	5.40	600.03	597.00	3.03
19	-	18030	44	5.40	578.75	575.70	3.05
20	-	19030	47	5.40	555.71	552.70	3.01
21	-	20030	50	5.42	531.61	528.50	3.11
22	-	21030	53	5.31	501.75	499.00	2.75
23	-	22030	57	5.12	480.70	478.00	2.70
24	-	23030	60	5.01	465.53	463.00	2.53
25	-	24030	63	4.91	452.49	450.00	2.49
26	-	25030	67	4.83	430.75	428.40	2.35
27	-	26030	70	4.75	417.34	415.00	2.34
28	-	27030	74	4.72	405.09	402.80	2.29
29	-	28030	77	4.72	391.04	388.70	2.34
30	-	29030	81	4.68	370.22	368.00	2.22
31	-	30030	84	4.63	356.73	354.50	2.23
32	-	31030	88	4.61	345.39	343.20	2.19

Nr. profil	Localitatea sau obiectivul avertizat-alarmat	Distanţa cumulată (m)	Parametrii estimaţi				
			Timp de propagare (min)	Viteza apei (m/s)	Cota maximă de inundaţie (mdMB)	Nivel de bază (mdMB)	Δh (m)
33	-	32030	92	4.62	334.06	331.80	2.26
34	-	33030	95	4.55	322.45	320.40	2.05
35	Cugir	34030	99	4.42	314.01	312.00	2.01
36	Cugir	37030	111	4.31	284.85	283.00	1.85
37	-	38030	115	4.23	275.87	274.00	1.87
38	-	39030	119	4.17	267.74	266.00	1.74
39	-	40030	123	4.10	259.75	258.00	1.75
40	Vinerea	41030	127	4.07	252.70	251.00	1.70
41	Vinerea	42030	131	4.05	247.70	246.00	1.70
42	-	43030	135	4.03	242.67	241.00	1.67

Notă:

- Nivelul de bază corespunde nivelului rezultat din calculele de remuu la debitele capacităţii maxime a deversorului barajului Cugir;
- Δh reprezintă lamă de apă produsă de undă peste nivelul capacităţii maxime a deversorului Cugir

10. lista localităţilor şi obiectivelor social-economice din aval de barajul Cugir (R. Cugir) ce vor fi afectate în caz de avarie (breşă : 60 m; q_{avarie} = 18 224 m^3/s)

Nr. profil	Localitatea sau obiectivul avertizat-alarmat	Distanţa cumulată (m)	Parametrii estimaţi				
			Timp de propagare (min)	Viteza apei (m/s)	Cota maximă de inundaţie (mdMB)	Nivel de bază (mdMB)	Δh (m)
0	-	0	0	0.00	1011.48	965.50	45.98
1	-	30	0	19.92	1002.08	965.50	36.58
2	-	1030	1	15.13	971.04	960.00	11.04
3	-	2030	3	9.90	942.38	933.00	9.38
4	-	3030	5	8.77	913.43	906.80	6.63
5	-	4030	7	8.08	895.70	888.75	6.95
6	-	5030	9	7.79	871.67	866.00	5.67
7	-	6030	11	7.27	861.34	856.00	5.34
8	-	7030	14	6.94	845.70	841.00	4.70
9	-	8030	16	6.69	828.61	824.00	4.61
10	-	9030	19	6.49	808.15	804.00	4.15
11	-	10030	21	6.25	782.87	778.90	3.97
12	-	11030	24	6.07	759.70	756.00	3.70
13	-	12030	27	5.97	741.71	738.00	3.71
14	-	13030	30	5.73	734.13	731.00	3.13
15	-	14030	33	5.44	689.02	686.00	3.02
16	-	15030	36	5.30	659.82	657.00	2.82
17	-	16030	39	5.20	624.71	621.90	2.81
18	-	17030	42	5.20	599.81	597.00	2.81
19	-	18030	46	5.20	578.51	575.70	2.81
20	-	19030	49	5.20	555.51	552.70	2.81
21	-	20030	52	5.22	531.36	528.50	2.86
22	-	21030	55	5.10	501.55	499.00	2.55
23	-	22030	59	4.94	480.53	478.00	2.53
24	-	23030	62	4.83	465.32	463.00	2.32
25	-	24030	66	4.74	452.34	450.00	2.34
26	-	25030	69	4.65	430.56	428.40	2.16
27	-	26030	73	4.57	417.19	415.00	2.19

Nr. profil	Localitatea sau obiectivul avertizat-alarmat	Distanţa cumulată (m)	Parametrii estimaţi				
			Timp de propagare (min)	Viteza apei (m/s)	Cota maximă de inundaţie (mdMB)	Nivel de bază (mdMB)	Δh (m)
28	-	27030	77	4.55	404.91	402.80	2.11
29	-	28030	80	4.53	390.86	388.70	2.16
30	-	29030	84	4.51	370.08	368.00	2.08
31	-	30030	88	4.45	356.54	354.50	2.04
32	-	31030	91	4.42	345.22	343.20	2.02
33	-	32030	95	4.43	333.87	331.80	2.07
34	-	33030	99	4.37	322.31	320.40	1.91
35	Cugir	34030	103	4.25	313.84	312.00	1.84
36	Cugir	37030	115	4.07	284.69	283.00	1.69
37	-	38030	119	4.01	275.66	274.00	1.66
38	-	39030	123	3.97	267.62	266.00	1.62
39	-	40030	128	3.94	259.62	258.00	1.62
40	Vinerea	41030	132	3.93	252.60	251.00	1.60
41	Vinerea	42030	136	3.91	247.58	246.00	1.58
42	-	43030	140	3.89	242.57	241.00	1.57

Notă:

- Nivelul de bază corespunde nivelului rezultat din calculele de remuu la debitele capacităţii maxime a deversorului barajului Cugir;
- Δh reprezintă lamă de apă produsă de undă peste nivelul capacităţii maxime a deversorului Cugir

1.1.2. Furtuni (vânt puternic, precipitaţii masive, căderi grindină)

Vântul prezintă direcţii şi viteze ce diferă în funcţie de particularităţile circulaţiei generale ale atmosferei şi ale suprafeţei active (punându-se în evidenţă şi de această dată rolul de baraj orografic al Munţilor Apuseni şi al Munţilor Şureanu). Astfel în lungul Culoarului Mureşului predomină vântul de sud - vest (19,0%) şi cel de nord - est (11,5 %). Tot sud - vestică este direcţia predominantă atât la nivelul crestelor din Munţii Apuseni, cât şi în zona de podiş a judeţului, urmată în ordinea frecvenţei de direcţia nord - estică. Viteza medie a vântului este cuprinsă între 1,5 - 2,5 m/s în zona Culoarului Mureşului, între 3,0 - 4,5 m/s în zona de podiş şi între 5,5 - 7,5 m/s în zona montană. O altă caracteristică a vântului, o constituie viteza la rafala maximă, care în zonele colinare ale judeţului depăşeşte 20 m/s, iar în zonele montane chiar 30 m/s. Frecvenţa calmului atmosferic prezintă variaţii foarte largi de la 18,3 % în zona montană (Staţia meteorologică de culme Roşia Montană) la 52,1 % în zonele mai adăpostite ale culoarului Mureşului (Staţia meteorologicã Alba Iulia) şi până la 67,2 % în Depresiunea intramontanã a Ţării Moţilor (Staţia meteorologicã Cîmpeni).

O trăsătură aparte a climei judeţului Alba, o constituie existenţa topoclimatului cu efect de fohn, vânt local, cald şi uscat, prezent pe versanţii estici ai Munţilor Apuseni şi spre Culoarul Mureşului a cărui manifestare se reflectă în regimul tuturor elementelor climatice.

Totodată, mai consemnăm faptul că la nivelul judeţului Alba s-au înregistrat de-a lungul timpului şi fenomene extreme aşa cum sunt furtunile, caracterizate prin vânt puternic cu schimbarea bruscă a direcţiei, cu formarea de vârtejuri care au antrenat în aer praf sau alte obiecte uşoare de pe sol, însoţite sau nu de averse de ploaie, descărcări electrice şi grindină. Aceste furtuni au afectat învelitorile unor construcţii, reţelele electrice şi telefonice, au produs doborâturi de vânt în fondul forestier, etc. De asemenea, fenomenele au produs (este adevărat mai rar) chiar decesul unor persoane, animale, incendierea unor unor locuinţe sau anexe gospodăreşti pe teritoriul judeţului Alba.

Având în vedere regimul eolian, relieful şi factorii subiectivi (despăduriri, desfiinţarea barierelor de protecţie) existenţi zonele posibil a fi afectate de furtuni sau vânturi puternice cu aspect de vijelie cu o ritmicitate ridicată dar nu frecvente. Din evidenţele statistice cel mai frecvent afectate de vânturi puternice şi furtuni sunt zonele situate în principal în perimetrul localităţilor: Alba Iulia, Aiud, Blaj, Cugir, Sebeş, Teiuş, Berghin, Cenade, Cîlnic, Cricău, Crăciunelu de Jos,

Galda de Jos, Ighiu, Lopadea Nouă, Meteş, Mihalţ, Miraslău, Ohaba, Pianu, Ponor, Rădeşti, Roşia de Secaş, Sîncel, Săliştea, Stremţ, Şpring, Valea Lungă. Posibilitatea producerii şi în alte zone decât cele menţionate nu este exclusă dar din date statistice asemenea fenomene au fost semnalate cu o ritmicitate scăzută.

Analiza acestor fenomene din perioada 2007 – 2010, ne arată faptul că acestea se produc în marea majoritate a cazurilor într-un timp relativ scurt şi pe o perioadă scurtă de timp. Efectele acestora fiind, aşa cum am specificat şi mai sus în special afectarea reţelelor de telefonie şi a învelitorii acoperişurilor dar nu în ultimul rînd a fondului forestier. Tot analiza acestor fenomene ne arată că aceste fenomene nu s-au produs singulare, acestea în majoritatea cazurilor au fost însoţite de ploi însemnate cantitativ şi uneori de căderi de grindină.

Dintre obiectivele cel mai des afectate pînă în prezent se numără gospodăriile cetăţenilor, reţelele de telefonie şi sediile unor instituţii (primării, şcoli, biserici) preponderent din rândul celor amplasate în mediul rural dar şi în mediul urban în special la construcţiile la care acoperişul a fost executat ulterior construcţiei.

Căderile de grindină au afectat în principal terenurile agricole şi implicit culturile înfiinţate pe acestea. Zonele cel mai des afectate sunt situate în partea centrală şi estică a judeţului în care sunt şi cele mai mari suprafeţe agricole.

Pînă în prezent producerea acestor fenomene nu au impus evacuarea populaţiei dar au avut impact asupra activităţii socio – economice fiind necesare măsuri pentru lichidarea efectelor acestor fenomene.

1.1.3. Tornade

Până în prezent nu au fost înregistrate tornade pe teritoriul judeţului Alba. Posibilitatea producerii unor astfel de fenomene nu poate fi exclusă în special datorită faptului că este un fenomen nou apărut pe teritoriul ţării. În acest sens datele statistice nu furnizează informaţii la zone în care să existe posibilităţi de producere a tornadelor.

1.1.4. Secetă

Regimul radiativ de care beneficiază teritoriul judeţului Alba (situat pe paralela 46°N) poate fi apreciat ca moderat şi cu unele diferenţieri altitudinale după cum urmează : în timp ce în zona colinară a judeţului se înregistrează valori medii anuale ale radiaţiei solare globale de peste 120 kcal/cmp, în zona montană la peste 1500 m, valorile scad sub 110 kcal/cmp, cu un maxim vara şi un minim în anotimpul rece al anului.

Umezeala relativă a aerului înregistrează valori medii anuale cuprinse între 76 - 82 % raportat la scara întregului judeţ.

Direct dependentă de circulaţia generală a atmosferei, ca şi de cele ale suprafeţei active, nebulozitatea influenţează la rândul ei regimul tuturor elementelor climatice şi prezintă valori medii multianuale care se situează între 5,7 şi 6,9 zecimi.

Strâns legat de nebulozitate este un alt element meteorologic şi anume durata de strălucire a soarelui care pentru teritoriul judeţului Alba înregistrează sume cuprinse între 1700 - 2000 ore pe an, cu diferenţierile spaţiale şi temporale specifice.

O trăsătură aparte a climei judeţului Alba, o constituie existenţa topoclimatului cu efect de fohn, vânt local, cald şi uscat, prezent pe versanţii estici ai Munţilor Apuseni şi spre Culoarul Mureşului a cărui manifestare se reflectă în regimul tuturor elementelor climatice.

Fenomenul de secetă poate să apară pe teritoriul judeţului în perioadele de vară, avînd ca efecte scăderea nivelurilor şi debitelor cursurilor de apă permanente şi/sau secarea cursurilor de apă nepermanente. De asemenea fenomenul de secetă poate produce limitarea rezervelor de apă din pânza freatică precum şi uscarea vegetaţiei. Unităţile administrativ teritoriale ale judeţului în care pot fi semnalate fenomenele menţionate mai sus în mod pregnant sunt în perimetrul localităţilor din Podişul Secaşelor şi zona Tîrnavelor unde şi gradul de împădurire este redus în raport cu densitatea suprafeţelor de fond forestier de la nivel de judeţ. Unităţile administrativ teritoriale ce se încadrează în perimetrele menţionate sunt: Cenade, Roşia de Secaş, Cergău, Ohaba, Doştat, Şpring, Daia Română, Valea Lungă, Blaj, Sîncel, Şona, Crăciunelu de Jos. Nu pot fi excluse în totalitate şi alte zone.

TEMPERATURILE MEDII ANUALE JUDEŢUL ALBA

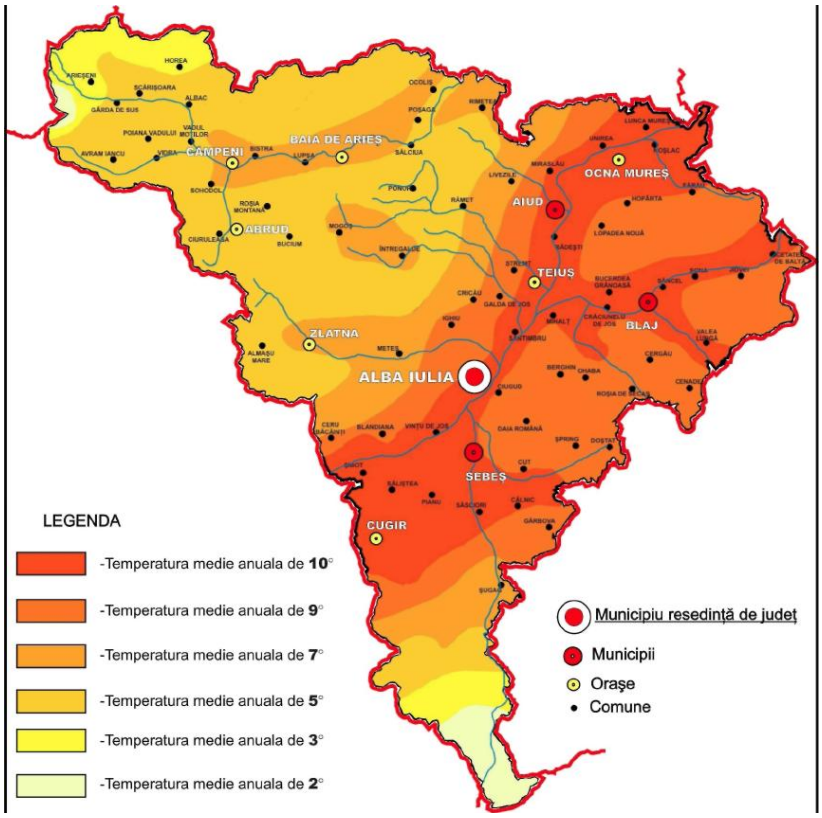

În analiza previzibilităţii fenomenelor se ţine seama de predispoziţia zonei la producerea unor astfel de fenomene precum şi existenţa unei prognoze. Pe baza atenţionărilor, avertizărilor sau a prognozelor primite de la Agenţia Naţională de Meteorologie, prin structurile teritoriale, coroborat cu predispoziţia zonei la producerea fenomenului şi specificul anumitei zone se pot emite previziuni referitor la producerea unor astfel de fenomene. Având în vedere schimbările climatice precum şi rapiditatea producerii fenomenelor periculoase pot exista zone afectate pentru care să nu se poată emite previziuni privind producerea fenomenelor.

Referitor la temperaturile maxime istorice înregistrate la staţiile meteo din judeţ situaţia este prezentată în Capitolul II – Secţiunea a 2-a Caracteristicile climatice.

Principalele efecte ale fenomenului de secetă se răsfrâng asupra populaţiei, operatorilor economici mari consumatori de apă, a fondului forestier, a zonelor agricole şi a fermelor de creştere a animalelor.

Potrivit datelor furnizate de S.C. APA C.T.T.A. S.A. Alba consumurile mari de apă se înregistrează la:

Nr. crt.	Denumire consumator	Cantitate - mii mc / an
Operatori economici		
1.	S.C. Kronospan S.A. Sebeş	1878
2.	S.C. Holtzindustrie S.A. Sebeş	21
3.	S.C. Saturn S.A. Alba Iulia	179
4.	S.C. Manufactura IPEC	87
5.	S.C. Record S.R.L. Alba Iulia	19
6.	S.C. Transavia S.R.L.	261
7.	S.C. Agras	147
L.a nivel de filială / secţie aparţinând S.C. APA CTTA SA Alba – livrare către mai mulţi consumatori		
1.	Filiala Alba Iulia	7489
2.	Secţia Teiuş	293
3.	Filiala Blaj	2432

Nr. crt.	Denumire consumator	Cantitate - mii mc / an
4.	Filiala Aiud	1106
5	Filiala Ocna Mureş	638
6	Filiala Cîmpeni	693
7	Filiala Abrud	747
8	Filiala Baia de Arieş	540

Din datele furnizate de Direcţia pentru Agricultura Alba suprafaţa agricolă a judeţului structura fondului funciar a judeţului Alba la nivelul anului 2013 este următoarea **:**

SECTORUL	U.M.	Agricol	Arabil	Pasuni	Fanete	Vii	Livezi
Total agricultură	Ha	323131	129503	117784	70206	4656	982

Suprafaţa agricolă a judeţului se încadrează în general astfel: 40% teren arabil, 35% păşuni, 22% fâneţe, 2% vii şi pepiniere viticole şi 1% livezi şi pepiniere pomicole. Statistica suprafeţelor agricole în perioada 2008-2011, este următoarea:

SUPRAFAŢA AGRICOLĂ DUPĂ MODUL DE FOLOSINŢĂ

	2008	**2009**	**2010**	**2011**
SUPRAFAŢA AGRICOLĂ – TOTAL	**328473**	**328453**	**328453**	**323198**
- arabil	132093	132101	132101	129503
- păşuni	119616	119010	119489	117851
- fâneţe	71470	71855	71855	70206
- vii şi pepiniere viticole	4440	4512	4033	4656
- livezi şi pepiniere pomicole	853	837	964	982

1.1.5. Îngheţ (poduri şi baraje de gheaţă, căderi masive de zăpadă, chiciură, polei).

Datorită perioadei îndelungate cu temperaturi negative se pot dezvolta fenomenele de iarnă pe cursurile de apă (gheaţă la maluri, sloiuri, pod de gheaţă cu ochiuri sau compact) pe majoritatea râurilor din judeţ. Blocajele de gheţuri se produc de obicei odată cu încălzirea bruscă a vremii, încălzire însoţită de precipitaţii lichide, de dislocarea, transportul şi depunerea formaţiunilor de gheaţă în zone cu pante reduse, îngustări naturale sau în zone cu obstacole în albiile minore.

Zonele critice în care se pot produce blocaje de gheţuri sunt situate în perimetrele următoarelor cursuri de apă:

- pe râul Arieş în zonele Scărişoara, Albac, Vadu Moţilor şi Bistra.
- pe pârâul Cerniţa în zona comunei Ciuruleasa.
- pe râul Abrud în zona oraşului Abrud.
- pe râul Geoagiu în zona oraşului Teiuş.
- pe râul Galda în zona comunei Galda de Jos.
- pe râul Ampoi în zona oraşului Zlatna.
- pe pârâul Răstoaca în zona municipiului Sebeş.

Principalele zone unde s-au produs cele mai frecvente blocaje de gheţuri, pe teritoriul judeţului sunt:

Nr. crt.	Râul	Localitatea	Zona	Obs
1	Arieşul Mare	Albac	Zugăi	
2	Arieşul Mare	Albac	Limita Albac – Vadu Moţilor	
3	Arieşul Mare	Vadu Moţilor	Limita Albac – Vadu Moţilor	
4	Arieş	Bistra	Baraj Gârde	
5	Arieş	Lupşa	Pod Valea Lupşii	

Nr. crt.	Râul	Localitatea	Zona	Obs
6	Arieş	Baia de Arieş	Pod Brăzeşti	
7	Abrud	Abrud	Intravilan Abrud	
8	Valea Mare	Bistra	Intravilan Bistra	
9	Geoagiu	Stremţ şi Teiuş	Stremţ şi Teiuş	
10	Galda	Galda de Jos	Galda de Sus – Galda de Jos	
11	Târnave	Mihalţ	Punte Cisteiu de Târnavă – Obreja	
12	Pianu	Pianu	Pianul de Jos – Vinţu de Jos	

Fenomenul de îngheţ afectează în perioada de iarnă şi anumite sectoare de drum de pe teritoriul judeţului ceea ce impune luarea de măsuri pentru gestionarea situaţiilor generate de acest fenomen (poleiul).

Din evidenţa statistică, sectoarele de drum naţional sau judeţean pe care sau executat cel mai frecvent acţiuni de combatere a poleiului sunt prezentate în anexa 32 din Capitolul VII.

În acest context trebuie menţionat faptul că în aceeaşi măsură pot fi afectate şi drumurile săteşti şi comunale din zonele limitrofe categoriilor de drum menţionate în tabelul de mai sus.

Fenomenul de înzăpezire pe teritoriul judeţului este prezent datorită depunerilor masive în zonele montane respectiv viscolirilor în zonele deschise de luncă sau podiş. Efecte negative pentru desfăşurarea activităţilor socio – economice prin perturbarea acestora de fenomenul de înzăpezire pot fi întîlnite în special pe sectoarele drumurilor naţionale ce tranzitează judeţul dar şi pe drumurile judeţene / comunale / săteşti ce asigură legăturile rutiere între diferite localităţi.

Din evidenţa statistică rezultă că cele mai frecvent afectate de înzăpeziri sunt următoarele sectoare de drum:

D.N. 67 C	Şugag – Oaşa
D.N. 74	Zlatna – Dealu Mare Abrud – Dealu Mare
D.J. 705	Almaşu Mare
D.J. 107 I	Aiud - Ponor
DC 132	Gîrda - Gheţari

Referitor la acest punct de analiză trebuie menţionat faptul că producerea şi intensitatea acestor fenomene sunt strîns legate de temperaturile înregistrate. Apariţia fenomenelor analizate în zone noi în ideea celor menţionate mai sus nu poate fi exclusă.

În analiza previzibilităţii fenomenelor se ţine seama de predispoziţia zonei la producerea unor astfel de fenomene precum şi existenţa unei prognoze. Pe baza atenţionărilor, avertizărilor sau a prognozelor primite de la Agenţia Naţională de Meteorologie prin structurile teritoriale coroborat cu predispoziţia zonei la producerea fenomenului şi specificul anumitei zone se pot emite previziuni referitor la producerea de înzăpeziri, polei sau poduri / blocaje de gheaţă. Având în vedere schimbările climatice precum şi rapiditatea producerii fenomenelor periculoase pot exista zone afectate pentru care să nu se poată emite previziuni privind producerea fenomenelor.

Prin producerea fenomenelor de înzăpezire, polei sau blocaje de gheaţă pe cursurile de apă pot fi afectate:

- comunicaţiile rutiere pe drumurile naţionale datorită reducerii traficului sau a blocării acestuia precum şi drumurile judeţene / comunale / săteşti şi implicit localităţile din zonă în special cele montane unde se simte lipsa variantelor ocolitoare. Lipsa variantelor ocolitoare şi apariţia unor astfel de fenomene poate conduce la izolarea temporară a unor localităţi. Analizând dispunerea localităţilor şi a drumurilor pot să apară zone izolate în special pe teritoriul administrativ al localităţilor: Arieşeni, Scărişoara, Gîrda de Sus, Horea, Albac, Avram Iancu, Poiana Vadului, Vidra, Vadu Moţilor, Cîmpeni, Bistra, Sohodol, Lupşa, Baia de Arieş, Sălciua, Poşaga, Ocoliş, Rîmetea, Livezile, Rîmeţ, Ponor, Mogoş, Bucium, Roşia Montană, Abrud, Ciuruleasa, Întregalde, Almaşu Mare, Zlatna, Stremţ, Galda de Jos, Cricău, Ighiu, Meteş, Sălişte a, Cugir, Pianu, Săsciori, Şugag. Faţă de cele menţionate nu pot fi excluse şi alte zone.

- terenurile pot fi afectate în special de poduri / blocajele de gheaţă datorită consecinţelor acestor fenomene (eroziune, inundaţie, etc)
- obiectivele socio – economice pot fi afectate prin reducerea sau oprirea activităţii, lipsa sau reducerea traficului rutier sau prin fenomenele indirecte ce se pot produce (eroziuea terenului, inundaţii).

Pînă în prezent producerea fenomenelor de înzăpezire, polei sau blocaje / poduri de gheaţă nu au impus evacuarea populaţiei dar au avut impact asupra activităţii socio – economice fiind necesare măsuri pentru diminuarea efectelor fenomenelor.

1.2. Incendii de pădure (incendii la fondul forestier, vegetaţie uscată, culturi de cereale păioase).

Fondul forestier se constituie din totalitatea pădurilor, a terenurilor destinate împăduririi, a celor care servesc nevoilor de cultură, producţie şi administraţie silvică, precum şi a terenurilor neproductive incluse în amenajările silvice.

Suprafaţa pădurilor cuprinde terenurile acoperite cu vegetaţie forestieră constând din arbori şi arbuşti, care îşi creează un mediu specific de dezvoltare biologică, având o suprafaţă mai mare de 0.25 hectare.

Împăduririle reprezintă ansamblul de lucrări prin care se plantează sau se însămânţează o suprafaţă de teren cu scopul de a crea noi arborete.

În judeţul Alba, fondul forestier ocupă un loc important datorită celor peste 206.000 ha pădure, însemnând circa 35% din suprafaţa judeţului, faţă de 27% cât reprezintă media pe ţară.Rezultă că pădurile se întind pe suprafeţe mari, cuprinzînd specii de foioase cît şi de răşinoase. Din suprafaţa totală a fondului forestier al judeţului Alba, în procent de 45% a fost trecut în sectorul privat, adică 94.092 hectare.

În general, pădurile sunt bine reprezentate în judeţ, ele ocupînd între 60 – 90% din teritoriul zonei montane, circa 25% din teritoriul zonei de deal şi pînă la 5% din zona de câmpie şi coline.

În prezent 60% din pădurile judeţului îndeplinesc funcţii speciale de protecţie a apelor, solului, contra factorilor climatici sau ca păduri de agrement şi rezervaţii.

Pe clase de vârste, pădurile judeţului Alba se împart astfel:

CLASA DE VÂRSTĂ	VÎRSTA	% DIN SUPARFAŢA TOTALĂ
Clasa I	Până la 20 ani	16%
Clasa II	Până la 40 ani	20%
Clasa III	Până la 60 ani	22%
Clasa IV	Până la 80 ani	17%
Clasa V	Până la 100 ani	14%
Clasa VI	Până la 120 ani	11%

Consistenţa medie a arboretelor este de 0,7 iar înălţimea medie este de 2,5 m.

Pe teritoriul judeţului administrarea pădurilor se face prin Direcţia Silvică Alba (cu 7 ocoale silvice) şi 6 ocoale silvice private.

Suprafeţele administrate de ocoalele silvice de pe teritoriul judeţului sunt:

Nr. crt.	Ocolul Silvic	Suprafaţa (ha)
Ocoale Silvice din cadrul Direcţiei Silvice Alba		
1.	Ocolul Silvic Aiud	10885
2.	Ocolul Silvic Alba Iulia	13414
3.	Ocolul Silvic Cugir	16435
4.	Ocolul Silvic Gîrda	11223
5.	Ocolul Silvic Sebeş	15418
6.	Ocolul Silvic Valea Ampoiului	8173
7.	Ocolul Silvic Valea Arieşului	8049
Păduri proprietate privată administrate prin ocoalele silvice din cadrul Direcţiei Silvice Alba		**48.384**

Nr. crt.	Ocolul Silvic	Suprafaţa (ha)
Ocoale Silvice Private		
1.	Ocolul Silvic Sebeş R.A.	8557,3
2.	Ocolul Silvic Sâpcea Cugir R.A.	9785,9
3.	Ocolul Silvic Valea Sebeşului	5320
4.	Ocolul Silvic Valea Pianului	4075,5
5.	Ocolul Silvic Horea Apuseni	6161
6.	Ocolul Silvic Abrud R.A.	8282
Păduri administrate prin ocoalele silvice private		**42181,7**

Incendiile de pădure, din judeţ, s-au produs cel mai adesea toamna şi primăvara, pe fondul unor temperaturi ridicate dar şi a neglijenţei unor persoane. În perioadele de primăvară şi toamnă, incendiile de pădure se pot produce ca urmare a incendierii fîneţelor, păşunilor şi terenurilor agricole (pe timpul efectuării curăţirii / întreţinerii terenurilor de vegetaţia uscată) din imediata apropiere a pădurilor. În perioadele caniculare sau secetoase, sub influenţa directă a razelor solare creşte gradul de uscăciune a plantelor şi materialelor combustibile, fapt ce favorizează pe de o parte aprinderea acestora de la surse cu energie de aprindere mai mică decît în condiţii obişnuite şi în timp mai scurt iar pe de altă parte propagarea rapidă a focului. În perioadele caniculare sau secetoase sunt afectate în mod deosebit culturile agricole, depozitele de furaje şi zonele cu vegetaţie forestieră. Zonele turistice din apropierea pădurilor precum şi cele din apropierea cabanelor intră în categoria zonelor vulnerabile la incendiu în special datorită neglijenţei turiştilor.

Factorii de risc determinanţi sau favorizanţi pentru producerea incendiilor de pădure sunt:

- densitatea sarcinii termice de incendiu;
- sursele de aprindere;
- împrejurări determinante;
- gradul de monitorizare a suprafeţelor împădurite şi a vecinătăţilor;
- indicele de severitate al secetei.

Numărul incendiilor de pădure este influenţat de o serie de factori , cei mai importanţi fiind:

- suprafaţa ocoalelor silvice ;
- numărul drumurilor de acces
- eficienţa activităţii de prevenire,
- dotarea cu tehnică de prevenire şi stingere a incendiilor
- densitatea populaţiei
- numărul agenţilor economici ce îşi desfăşoară activitatea în fondul forestier sau în apropiere

După forma de manifestare, incendiile de pădure pot fi:

- Incendii de litieră, sunt acele incendii care cuprind vegetaţia de pe solul pădurii
- incendii de coronament, se manifestă la partea superioară a copacilor cînd ard ocronamentele şi au loc în deosebi la pădurile de răşinoase
- Incendiile subterane, izbucnesc în special în pădurile seculare pe solul cărora s-a depus de-a lungul anilor o pătură groasă de frunze uscate, crengi, resturi lemnoase care au putrezit şi au format un strat de putregai.
- Incendiile de doborâturi, apar în unele masive păduroase unde pe suprafeţe mari arborii au fost culcaţi la pămînt de furtuni puternice.
- Incendiile combinate, de litieră şi coronament, de litieră şi subterane (apar la pădurile unde nu s-au luat măsuri de curăţire a crengilor, vegetaţiei şi resturilor lemnoase, în special la răşinoase)

Zonele vulnerabile la incendii, în funcţie de indicele de combustibilitate a speciilor de bază sunt:

- Arboretele de pin în asociere cu specii arborescente şi litieră densă şi continuă;
- Arboretele de cvercinee cu specii arborescente şi litieră densă şi continuă;
- Arborete de răşinoase din afara arealului cu litieră densă şi continuă;
- Arboretele limitrofe fîneţelor, terenurilor agricole şi zonelor turistice.

Pe teritoriul judeţului sunt identificate zone cu potenţial de incendiu, datorat compoziţiei trupului de pădure în totalitate de răşinoase sau răşinoase în amestec cu foioase, în zonele:

- Munţii Apuseni (Dl. Preluchi, Scoarţa, Dîrninosul, Vf. Runcului, Vf. Ciocului, Dîmbu Moţului, Balomireasa, Piatra Neamţului, M.Tomnatecului, Vl. Fili, Bistra, Vf. Cărbunari, Dl. Ţîcului, Creasta Stîncoasă, Vf. Geamăna, Dîmbu Arsurilor).
- Munţii Şureanu (Goaşele – Dl. Mugeştilor, Preluca Groşilor, Stîna Gotului, Dl. Păltiniei, Stîna Canciului, Muncelu Mic).

În aceste zone specifiul este reprezentat de pădurile de brad şi amestec de brad cu foioase în Munţii Apuseni şi trupuri de pădure de molid, brad sau amestec în Munţii Şureanu.

De asemenea zone vulnerabile la incendiu sunt şi cele în care numărul mediu anual de zile cu furtuni depăşeşte 30 zile pe an, pe teritoriul judeţului fiind:

- În Munţii Sebeşului – Valea Salanelor – Slimoi, Piatra Albă, Coliba Ungurului;
- În Munţii Cugirului – Scîrna – Grăsciori, Goaşele – Bocşitura;
- În Munţii Apuseni – Balomireasa, Vf. Curcubăta, Casa de Piatră, Muntele Mare – Segage.

Accesibilitatea în zonele împădurite. Media drumurilor forestiere existente în judeţ este de aproximativ 0,9 km la o suprafaţă de 1 kmp. Densitatea de drumuri forestiere este relativ bună dar trebuie menţionat faptul că sunt zone unde nu este acces, drumurile sunt nepracticabile iar distanţa pînă la localităţile învecinate variază între 2 şi 45 de km. În acelaşi context trebuie menţionat faptul că drumurile comunale sau săteşti, în special de pe raza localităţilor din zona de munte, nu sunt întreţinute şi nu ofera acces eficient pentru mijloacele auto ceea ce impune deplasarea forţelor de intervenţie pe jos pe distanţe mari.

Pe teritoriul judeţului zonele foarte greu accesibile sunt: Susu – Grăsciori, Coman – Stînişoara, Vf. Salanelor, Poiana Muierii, Scîrna Grăsciori, Coastele – Bocşitura, Bătrîna – Mlaci, Balomireasa – Dameş, Vf. Curcubăta, Muntele Mare – Segage.

Din evidenţa statistică (perioada 2002 – 2007) rezultă că majoritatea incendiilor produse în judeţ au fost de litieră de pădure urmate în mică măsură de incendiile de litieră şi coronament, astfel:

- În anul 2009 – 3 incendii de pădure pe raza ocolului silvic : Aiud
- În anul 2010 – 2 incendii de pădure pe raza ocoalelor silvice : Blaj *, **(** *- ocol silvic reorganizat) şi Valea Pianului.
- În 2011 - 3 incendii de pădure pe raza ocoalelor silvice Aiud, Sebeş
- În 2012 - 8 incendii de pădure pe raza ocoalelor silvice Aiud, Sebeş, Vidra.

Incendiile la vegetaţia uscată se produc de regulă primăvara şi toamna, cînd se execută lucrări de curăţire / întreţinere a terenurilor agricole şi a pajiştilor / păşunilor precum şi în perioadele de secetă. Astfel de evenimente pot să apară pe întreg teritoriul judeţului dar zonele cu cele mai întinse suprafeţe de păşune / pajişti sunt situate în partea estică şi nord estică a judeţului.

Deşi în zona montană suprafeţele de păşune nu sunt relativ mari, în situaţia producerii unui incendiu există pericolul propagării acestuia la pădurile din apropiere. În acest context trebuie menţionat faptul că în majoritate pădurile existente în această zonă sunt de foioase (stejar, fag, carpen).

Fenomenul de secetă poate fi la semnalat la un nivel mai accentuat pe teritoriul administrativ al localităţilor din Podişul Secaşelor şi zona Tîrnavelor, în aceste areale fiind cele mai multe cursuri de apă nepermanente din judeţ. Unităţile administrativ teritoriale ce se încadrează în perimetrele menţionate sunt: Cenade, Roşia de Secaş, Cergău, Ohaba, Doştat, Şpring, Daia Română, Valea Lungă, Blaj, Sîncel, Şona, Crăciunelu de Jos.

Producerea **incendiilor** în zonele de **cultură cu cereale**. Culturile de cereale păioase cu ponderea cea mai mare în judetul Alba sunt cele de grâu, orz, orzoaică, ovăz. Din datele statistice reiese că nu au fost afectate de incendii culturi însemnate preponderent fiind incendii la mirişti şi vegetaţie uscată după recoltarea culturilor. Zonele cu suprafetele mari de cereale păioase sunt: Sebeş -1500 ha, Alba Iulia - 820 ha, Vinţu de Jos - 742 ha, Cricău - 630 ha, Aiud - 650 ha, Galda de Jos - 730 ha, Blaj - 550 ha, Teiuş - 550 ha.

Pe teritoriul administrativ al localităţilor menţionate mai sus îşi desfăşoară activitatea şi cel mai mare număr de societăţi agricole din judeţ, unde cerealele paioase sunt cultivate pe suprafete compacte, de minim 3-5 ha şi unde există riscul producerii incendiilor.

Perioadele în care există posibilităţi ridicate de producere a incendiilor la astfel de culturi sunt în vara, mai ales în perioada recoltărilor. Un factor determinant în această analiză este şi fenomenul de secetă ce poate fi prezent pe teritoriul judeţului.

1.3. Avalanşe

1.3.1. Avalanşe de zăpadă

Sunt specifice zonelor montane ale judeţului şi pot fi facilitate de următoarele condiţii:

- dezgheţurile timpurii şi într-un interval scurt de timp
- cantităţi mari de zăpadă depusă
- influenţarea straturilor instabile ale zăpezii de zgomotele cu intensitate ridicată
- asocierea ploilor pe timpul topirii zăpezilor
- acţiunea umană

Zonele critice pentru producerea avalanşelor de zăpadă sunt în perimetrul localităţilor montane din judeţ, situate la altitudini mari. Din evidenţele statistice avalanşe de zăpadă s-au produs în perimetrul comunei Gîrda de Sus, în sectorul Gîrda de Sus – Gheţari, drumul de acces spre satul Gheţari a fost blocat pentru perioade însemnate de timp. Nu pot fi excluse alte zone pentru producerea unor astfel de fenomene în special cele montane.

1.3.2. Avalanşe de pietre, grohotiş

În urma sesizărilor Comitetelor Locale pentru Situaţii de Urgenţă şi a observaţiilor din teren se constată că în zona geografică a Munţilor Apuseni, în urma ploilor abundente sau topirii zăpezii se declanşează fenomene de avalanşe de pietre şi grohotiş. Exemplul cel mai recent este din 24.01.2007, din satul Valea Mică, oraş Zlatna unde au avut loc dislocări de piatră care au afectat locuinţele cetăţenilor.

Pânze de grohotiş asociate cu căderi de pietre sunt caracteristice zonelor montane, mai numeroase fiind cele din Apusenii de Sud şi a zonelor carstice, acestea putând duce la blocarea căilor de acces. Relieful carstic ocupă o bună parte din zona Apusenilor de Sud - în special unitatea Munţilor Trascău. Apariţia fenomenelor carstice este urmarea acţiunii combinate a coroziunii, eroziunii şi alterării biochimice, acţiune facilitată de o serie de condiţii:

- condiţii litologico-structurale - însăşi prezenţa rocilor (calcarele neojurasice şi eocretacice) reprezintă condiţia de bază a apariţiei şi dezvoltării fenomenelor carstice;
- condiţii hidrogeologice: apa, încărcată cu bioxid de carbon, devie agresivă transformând carbonaţii în bicarbonaţi;
- condiţii morfologice: morfologia reliefului influenţează în mod direct dezvoltarea fenomenului carstic prin staţionarea sau scurgerea rapidă a apelor de suprafaţă, influenţând viteza de desfăşurare a acestui proces;
- alte condiţii sunt legate de factorul pedologic (prezenţa sau absenţa solului), fitoclimatic şi antropic.

Din punct de vedere al formelor, în relieful carstic sunt puse în evidenţă două tipuri majore: carstul de tip platou şi carstul de tip klippă. Morfologic, carstul este reprezentat prin: lapiezuri, doline, chei, abrupturi şi creste, peşteri.

Zonele critice pentru producerea avalanşelor prin căderi de pietre (din evidenţa statistică) sunt situate în perimetrul localităţilor: Baia de Arieş, Cîmpeni, Cugir, Zlatna, Albac, Almaşu Mare, Arieşeni, Avram Iancu, Bistra, Blandiana, Bucium, Ciuruleasa, Galda de Jos, Gîrda de Sus, Horea, Ighiu, Întregalde, Livezile, Lupşa, Meteş, Mogoş, Noşlac, Ocoliş, Ponor, Poşaga, Rimetea, Rîmeţ, Roşia Montană, Sălciua, Săsciori, Scărişoara, Stremţ, Şugag,

1.4. Fenomene distructive de origine geologică

1.4.1. Cutremure

În conformitate cu prevederile Normativului P100/2006- privind calculul seismic al construcţiilor, judeţul Alba este situat în zona F(grad 6) de protecţie seismică. Zona Blaj, Ocna Mureş, Jidvei este situată în zona E(grad 7) de protecţie seismică.

Proiectarea construcţiilor se face şi în funcţie de clasificarea pe zone seismice, această activitate fiind controlată şi de Compartimentul de Control şi Inspecţie pentru Calitatea Lucrărilor în Construcţii Alba. Pe teritoriul judeţului Alba nu au fost înregistrate activităţi seismice care să afecteze construcţiile.

Riscurile generate de cutremure, pe teritoriul judeţului se pot datora în principal hazardului natural şi particularităţile acestuia, generate de:

- focarele seismice din zona seismogenă;

- terenul construit sau amenajat.
- vulnerabilitatea construcţiilor, instalaţiilor şi amenajărilor, rezultată prin evaluarea rezistenţei mecanice şi stabilităţii structurilor şi infrastructurilor, în funcţie de reglementările antiseismice aplicabile în perioada de executare.

1.4.2. Alunecări de teren .

Alunecările de teren produse în judeţul Alba, nu au impus luarea unor măsuri deosebite şi au fost generate de:

- precipitaţiile punctuale, abundente;
- structura geologică a terenurilor;
- lipsa lucrărilor specifice de eliminare a excesului de umiditate;
- diminuarea fondului forestier în anumite zone.

Efectele alunecărilor de teren şi măsurile necesar a fi întreprinse au fost analizate atât la nivelul Comitetului Judeţean pentru Situaţii de Urgenţă, în cadrul şedinţelor extraordinare organizate cât şi al comisiilor comune formate din specialişti de la Inspectoratul pentru Situaţii de Urgenţă „Unirea" al Judeţului Alba, Inspectoratul Teritorial în Construcţii Alba, Administraţia Naţională de Îmbunătăţiri Funciare, sucursala teritorială Mureş - Olt Mijlociu, Consiliul Judeţean Alba, Instituţia Prefectului şi comitetele locale unde s-a produs evenimentul.

Raportat la potenţialul de producere al alunecărilor acesta este ridicat pe teritoriul a 14 localităţi, mediu – ridicat pe teritoriul a 2 localităţi, scăzut – ridicat pe teritoriul a 11 localităţi, mediu în 35 de localităţi, scăzut – mediu în 7 localităţi şi scăzut în 2 localităţi. Alunecările şi prăbuşirile pot genera următoarele efecte:

- distrugerea sau avarierea construcţiilor de orice fel;
- blocarea parţială sau totală a unui râu şi crearea unei acumulări de apă cu pericol de inundaţie;
- distrugerea sau avarierea reţelelor edilitare comunale (apă, gaze, canalizare etc.);
- blocarea parţială sau totală a unor căi de comunicaţie (rutiere, feroviare etc.).

În urma controalelor efectuate în teren şi a studierii materialelor puse la dispoziţie de autorităţile publice locale au fost constatate neconformităţi privind:

- zonele de risc natural la alunecări de teren nu sunt evidenţiate în Planurile Urbanistice Generale ale localităţilor.
- există obiective în zonele de risc la inundaţii şi alunecări de teren construite atât înainte cât şi după anul 1991, cu sau fără autorizaţie de construire pentru care se impune intrarea în legalitate sau măsuri de protejare.
- nu sunt întocmite studii de inundabilitate şi hărţi de risc natural la alunecări de teren şi inundaţii conform HGR nr.447/2003, motivarea inexistenţei acestora fiind lipsa de fonduri.

În urma controalelor efectuate au fost dispuse măsuri privind:

- reactualizarea Planurilor Urbanistice Generale (PUG) şi a Regulamentelor Locale de Urbanism
- elaborarea hărţilor de risc natural conform prevederilor HGR nr.477/2003

Unităţile administrativ-teritoriale afectate de alunecări de teren primare conform legii nr. 575 din 22 octombrie 2001 privind aprobarea Planului de amenajare a teritoriului naţional - Secţiunea a V-a - Zone de risc natural sunt:

Nr. crt.	Denumirea localităţii	Rangul unităţii administrativ teritoriale	Potenţialul de producere al alunecărilor
1.	ALBA IULIA	Municipiu reşedinţă de judeţ	Scăzut - Mediu
2.	AIUD	Municipiu	Scăzut - Mediu
3.	BLAJ	Municipiu	Scăzut - Ridicat
4.	SEBES	Municipiu	Scăzut - Ridicat
5.	CIMPENI	Oraş	Mediu
6.	BAIA DE ARIES	Oraş	Mediu
7.	OCNA MURES	Oraş	Scăzut - Ridicat
8.	CUGIR	Oraş	Mediu

Nr. crt.	Denumirea localităţii	Rangul unităţii administrativ teritoriale	Potenţialul de producere al alunecărilor
9.	TEIUS	Oraş	Scăzut - Ridicat
10.	ZLATNA	Oraş	Mediu
11.	ABRUD	Oraş	Mediu
12.	ALBAC	Comună	Mediu
13.	ALMASU MARE	Comună	Mediu
14.	ARIESENI	Comună	Mediu
15.	AVRAM IANCU	Comună	Mediu
16.	BERGHIN	Comună	Ridicat
17.	BISTRA	Comună	Mediu
18.	BLANDIANA	Comună	Scăzut
19.	BUCIUM	Comună	Mediu
20.	CENADE	Comună	Ridicat
21.	CERGAU	Comună	Ridicat
22.	CERU-BACAINTI	Comună	Mediu
23.	CETATEA DE BALTA	Comună	Scăzut - Ridicat
24.	CILNIC	Comună	Scăzut
25.	CIUGUD	Comună	Ridicat
26.	CIURULEASA	Comună	Mediu
27.	CRACIUNELU DE JOS	Comună	Scăzut - Ridicat
28.	CRICAU	Comună	Mediu
29.	CUT	Comună	Mediu
30.	DAIA ROMANA	Comună	Ridicat
31.	DOSTAT	Comună	Ridicat
32.	FARAU	Comună	Ridicat
33.	GALDA DE JOS	Comună	Scăzut - Mediu
34.	GIRBOVA	Comună	Mediu - Ridicat
35.	GIRDA DE SUS	Comună	Mediu
36.	HOPIRTA	Comună	Ridicat
37.	HOREA	Comună	Mediu
38.	IGHIU	Comună	Scăzut - Mediu
39.	INTREGALDE	Comună	Mediu
40.	JIDVEI	Comună	Scăzut - Ridicat
41.	LIVEZILE	Comună	Mediu
42.	LOPADEA NOUA	Comună	Ridicat
43.	LUNCA MURESULUI	Comună	Scăzut
44.	LUPSA	Comună	Mediu
45.	METES	Comună	Mediu
46.	MIHALT	Comună	Scăzut
47.	MIRASLAU	Comună	Mediu - Ridicat
48.	MOGOS	Comună	Mediu
49.	NOSLAC	Comună	Ridicat
50.	OCOLIS	Comună	Mediu
51.	OHABA	Comună	Ridicat
52.	PIANU	Comună	Scăzut - Mediu
53.	PONOR	Comună	Mediu
54.	POSAGA	Comună	Mediu

Nr. crt.	Denumirea localităţii	Rangul unităţii administrativ teritoriale	Potenţialul de producere al alunecărilor
55.	RADESTI	Comună	Scăzut - Ridicat
56.	RIMET	Comună	Mediu
57.	RIMETEA	Comună	Mediu
58.	ROSIA DE SECAS	Comună	Mediu
59.	ROSIA MONTANA	Comună	Ridicat
60.	SALCIUA	Comună	Mediu
61.	SALISTEA	Comună	Scăzut - Mediu
62.	SASCIORI	Comună	Mediu
63.	SCARISOARA	Comună	Mediu
64.	SIBOT	Comună	Scăzut
65.	SINCEL	Comună	Scăzut - Ridicat
66.	SINTIMBRU	Comună	Scăzut
67.	SOHODOL	Comună	Mediu
68.	SONA	Comună	Scăzut - Ridicat
69.	SPRING	Comună	Ridicat
70.	STREMT	Comună	Mediu
71.	SUGAG	Comună	Mediu
72.	UNIREA	Comună	Ridicat
73.	VALEA LUNGA	Comună	Scăzut - Ridicat
74.	VIDRA	Comună	Mediu
75.	VINTU DE JOS	Comună	Scăzut - Mediu

În data de 22.12.2010, la ora 05,30 în oraşul Ocna Mureş, s-a produs un con de surpare plin cu apă, în "Câmpul de sonde" al S.C. Salina, la o distanţă de 10m de magazinul PLUS, având un diametru de aproximativ 7-8m din care iese apă cu presiune, care spală marginile craterului şi îl măreşte. Au fost observate fisuri la structura de rezistenţă a Magazinului PLUS, în parcarea magazinului şi la structura de rezistenţă a casei parohiale a Bisericii Ortodoxe.

La ora 09,00 craterul s-a mărit ajungând la o suprafaţă de aproximativ 200mp cu tendinţă vizibilă de mărire. Au apărut fisuri în structura de rezistenţă la 2 case parohiale, clădirea administraţiei financiare Ocna Mureş şi pe străzile Mihai Eminescu şi Nicolae Iorga. La ora 14,30 suprafaţa craterului a fost de aproximativ 1800mp, Magazinul Plus a fost surpat în proporţie de 80% şi parcarea pe aproximativ 50% tendinţa de mărire a craterului fiind observată în principal spre sonda 123. La ora 17,00 suprafaţa craterului a fost de aproximativ 10.500 mp. Începând cu ora 18,00 la martorii instalaţi pentru monitorizarea fenomenului nu s-au mai observat modificări.

Efectele dezastrului: a fost afectată o singură localitate (Ocna Mureş), nu s-au înregistrat victime, au fost evacuate 18 persoane. În urma prăbuşirii terenului au fost distruse/avariate **3** locuinţe, 2 locuinţe avariate în pericol de prăbuşire locuinţe, 6 obiective social-economice afectate.

Clădirea Magazinului PLUS a fost distrusă 100% şi 80% din parcare.

Au mai fost afectate străzi şi drumuri, reţele de alimentare cu apă, reţele de alimentare cu gaz metan, reţele de alimentare cu energie electrică.

SECŢIUNEA A 2- A ANALIZA RISCURILOR TEHNOLOGICE

2.1. Riscuri industriale

Pe teritoriul judeţului Alba îşi desfăşoară activitatea două categorii de operatori economici şi anume:

- **operatorii economici cu risc chimic care nu intră sub incidenţa H.G. nr. 804 / 2007 şi a Legii nr. 92/2003.**
- **operatori economici care desfăşoară activităţi ce prezintă pericol de accidente majore în care sunt implicate substanţe periculoase, care se supun prevederilor H.G. nr. 804 din 2007.**

Un număr de **9 operatori economici** desfăşoară activităţi ce prezintă pericol de accidente majore în care sunt implicate substanţe periculoase, care se supun prevederilor HG nr. 804 din 2007, privind controlul asupra pericolelor de accident major în care sunt implicate substanţe periculoase astfel:

- S.C. Alba Aluminiu S.R.L. Zlatna
- SC. Crimbogaz S.R.L. Zlatna
- S.C. Kronospan S.A. Sebeş
- S.C. GHCL Upsom România S.A. Ocna Mureş
- S.C.Cuprumin S.A. Abrud
- S.C. Uzina Mecanică Cugir S.A. Cugir
- S.C. Unicom Holding S.A. Bucureşti - Punct de Lucru Teiuş
- S.C. Panebogaz Giurgiu S.R.L.- Punct de lucru Zlatna
- S.N.G.N.Romgaz S.A.Sucursala de înmagazinare a gazelor naturale Cetatea de Baltă

Situaţia cu operatorii economici care desfăşoară activităţi ce prezintă pericol de accidente majore în care sunt implicate substanţe periculoase, care se supun prevederilor H.G. nr. 804 din 2007 privind controlul asupra pericolelor de accident major în care sunt implicate substanţe periculoase este prezentată în **capitolul 7 la anexa nr.33**.

Nr. crt.	Numele si adresa agentului economic	Adresa amplasament	Domeniu de activitate (cf.ANEXEI nr.1 din OUG 152/2005)	Clasificarea operatorului (RM, rm)	Nr. instalatii relevante pentru securitate	Denumirea substantei	Frazele de risc asociate	Cantitatea totala de substanta posibil a fi prezenta pe amplasament (cap. Proiectata) (t)	Stare de agregare	Rezervoare			Cantitatea totala de substanta in instalatie (t) Mat.prime, prod. intermed., prod. finite. Produse generate, daca se pierde controlul procesului	Alte moduri de stocare (t)	Obiectiv care poate genere accidente majore cu alte state (da/nu)	Obs.
										Presiune (atm)	Nr. de rezervoare	Capacitate proiectata rezervor (mc)				
0	1	2	3	4	5	6	7	8	9	10	11	12	13	14	15	16
1	SC ALBA ALUMINIU srl Zlatna str. Garii nr.10	Zlatna str. Garii nr.10	Fabricarea pulberilor si pastelor de aluminiu	Rm	3	Pulbere atomizata (produs pe fluxul de fabricatie)	R14/15, R10	5	solid	pres. Atm.	/	/	5 t	In instalatie si Butoaie metalice	nu	
						Pasta de aluminiu cu solvent nafta (produs pe fluxul de fabricatie)	R 14/15 , 51/53 , 65	20	solid	pres. Atm.	/	/	20	In instalatie si Butoaie metalice		
						Pasta de aluminiu cu white spirt (produs pe fluxul de fabricatie)	R 11, 14/15, 65	20	solid	pres. Atm.	/	/	20	In instalatie si Butoaie metalice		
						Pasta de aluminiu cu xilen (produs pe fluxul de fabricatie)	R11, 14/15, 20/21, 38	10	solid	pres. Atm.	/	/	10	In instalatie si Butoaie metalice		
						Pasta de aluminiu cu dietilenglicol(produs pe fluxul de fabricatie)	R10, 14/15 , 22	20	solid	pres. Atm.	/	/	20	In instalatie si Butoaie metalice		
						Pasta de aluminiu cu apa (produs pe fluxul de fabricatie	R10 14/15, 22		solid	pres. Atm.	/	/		In instalatie si Butoaie metalice		
						Pulberi atomizate - PAP (produs import Rusia)	R10 R14/15	300	solid	pres. Atm.	/	/	/	Depozit , depozitare in butoaie metalice		
2	SC CRIMBO GAS SRL ZLATNA	Zlatna sat Patrangeni F.N.	Productia si distributia gazelor (exclusiv extractia)	RM	1	GPL AUTO	R12	210	gaz lichefiat	12 barri	5	5x95,7	210	/	nu	
						Propan	R12	40	gaz lichefiat	8 barri	1	100	40			
3	sat Patrangeni F.N. SC KRONOSPAN SEBES SA Sebes str. M. Kogalniceanu nr. 59	Sebes str. M. Kogalniceanu nr. 59	Producerea rasinilor ureoformaldehidice/Fabricarea placilor MDF	RM	1	Formaldehidă 45%	R 40;R 23/24	6400	lichid	pres. Atm.	8	800	15		nu	
						Metanol	R 11;R 23/24	2500	lichid		2	1500	0,2			
						Acid formic 20%	R 35	4,7	lichid				0,02	containere		
						Acid clorhidric	R 23; R 35	15	lichid		1	20	0,04			
						Hidroxid de sodiu 30%	R 35	30	lichid		1	35	0.06			
						Acid acetic 50%	R 23;	1,5	lichid				0,018	containere		
						Acid citric	R 10;R 35	2	lichid				0,015	containere		
						Hexametilentetraamină	R 11	10	solid				0,3	containere si saci		
						Motorină	R 10	50+27	lichid		4	1x 50, 3x9	/	/		

Nr. crt.	Numele si adresa agentului economic	Adresa amplasament	Domeniu de activitate (cf.ANEXEI nr.1 din OUG 152/2005)	Clasificarea operatorului (RM, rm)	Nr. instalatii relevante pentru securitate	Denumirea substantei	Frazele de risc asociate	Cantitatea totala de substanta posibil a fi prezenta pe amplasament (cap. Proiectata) (t)	Stare de agregare	Rezervoare			Cantitatea totala de substanta in instalatie (t) Mat.prime, prod. intermed., prod. finite. Produse generate, daca se pierde controlul procesului	Alte moduri de stocare (t)	Obiectiv care poate genere accidente majore cu alte state (da/nu)	Obs.
										Presiune (atm)	Nr. de rezervoare	Capacitate proiectata rezervor (mc)				
0	1	2	3	4	5	6	7	8	9	10	11	12	13	14	15	16
4	SC GHCL Upsom Romania S.A. Ocna Mures str. M. Eminescu nr. 1	Ocna Mures str.M.Emines cu nr. 1	Fabricarea sodei si a derivatilor sodei	Rm	2	Amoniac	R10-23-34	102,7	gaz	20 atm	1	45	57,7	cisterna	nu	
5	SC CUPRUMIN SA ABRUD Abrud str. Dobra nr. 1	loc. Rosia Montana Taul Mare	Extracti pietrei pentru constructii Extracti pietrei calcaroase	Rm	1	Amorse electrice	R 2	0,05	solid	pres. Atm.	/	/	/	depozit	nu	
						Fitil Bickford	R 2	0,074	solid	pres. Atm.	/	/	/	depozit		
						Sistem Nonel	R 2	0,0075	solid	pres. Atm.	/	/	/	depozit		
						Fitil detonant	R 2	2,86	solid	pres. Atm.	/	/	/	depozit		
						Dinamita	R 2	39	solid	pres. Atm.	/	/	/	depozit		
						Gel exploziv (Rovex,Rioger)	R 2	15	solid	pres. Atm.	/	/	/	depozit		
						Nitramon	R 2	14	solid	pres. Atm.	/	/	/	depozit		
						Boostere	R 2	10	solid	pres. Atm.	/	/	/	depozit		
						Azotat de amoniu poros	R 2	550	solid	pres. Atm.	/	/	/	depozit		
6	SC UZINA MECANICA CUGIR SA Cugir str. 21 Decembrie 1989 nr. 1	Cugir str. 21 Decembrie 1989 nr. 1	Fabricarea armamentu-lui si munitiei	Rm		Cianura de sodiu , cupru , zinc	R /27/2826	1,31	solid	pres. atm.	/	/	/	depozit	nu	
						Deseuri slamuri galvanice cu continut de cianuri	R 26/27/28	11	solid	pres. Atm.	/	/	/	depozit		
						Trietanolamina	R 23/R35	0,5	solid	pres. Atm.	/	/	/	depozit		
						Amoniac	R10-23-34	6,5	solid	pres. Atm.	/	/	/	depozit		
						Compozitii incendiare , trasoare si de aprindere	R2		solid	pres. atm.	/	/	/	depozite		
						Tuburi de oxigen	R8	0,5	gaz	8 barri	/	/	/	tuburi de oxigen		

Nr. crt.	Numele si adresa agentului economic	Adresa amplasament	Domeniu de activitate (cf.ANEXEI nr.1 din OUG 152/2005)	Clasificarea operatorului (RM, rm)	Nr. instalatii relevante pentru securitate	Denumirea substantei	Frazele de risc asociate	Cantitatea totala de substanta posibil a fi prezenta pe amplasament (cap. Proiectata) (t)	Stare de agregare	Rezervoare			Cantitatea totala de substanta in instalatie (t) Mat.prime, prod. intermed., prod. finite. Produse generate, daca se pierde controlul procesului	Alte moduri de stocare (t)	Obiectiv care poate genere accidente majore cu alte state (da/nu)	Obs.
										Presiune (atm)	Nr. de rezervoare	Capacitate proiectata rezervor (mc)				
0	1	2	3	4	5	6	7	8	9	10	11	12	13	14	15	16
						Tuburi cu acetilena	R2	0,5	gaz		/	/	/	tuburi cu acetilena		
						Benzina	R10	1	lichid	pres. atm.	/	/	/	bidoane		
						Acid clorhidric tehnic	R23; R35	1	lichid	pres. Atm.	/	/	/	bidoane		
						Acid azotic tehnic	R23; R35	1	lichid	pres. atm.	/	/	/	bidoane		
						Diluanti	R11	2	lichid	pres. atm.	/	/	/	bidoane		
						Uleiuri industriale	R35 / R53	2	lichid	pres. atm.	/	/	/	bidoane		
7	S.C. UNICOM HOLDING S.A. BUCURESTI Sector 1 str. G. Nicolae Caranfil, nr. 63A	loc. Teius zona Teius - Onduroaie acces la DN14B km 2+ 850	Comert cu ridicata al combustibililor solizi, lichizi si gazosi si al produselor derivate	Rm	2	Benzina	R40	1596	lichid	pres Atm	2	2x1500	/	/	nu	
						Motorina diesel	R45/R65	4032	lichid	pres Atm.	3	2x1500 1x3000	/	/		
8	SC PANEBO GAS ROMÂNIA SRL ZLATNA	Zlatna sat Patrangeni F.N.	Productia si distributia gazelor (exclusiv extractia)	Rm	1	Butan	R12	82	gaz lichefiat	16 barri	2	100/82,5	82	/	nu	
9	SNGN ROMGAZ SA- Sucursala de Inmagazinare Subterana a Gazelor Naturale Ploiesti; str. Gh. Grigore Cantacuzino nr. 184 Ploiesti jud. Prahova	com. Cetatea de Balta jud. Alba	Depozitarea gazelor naturale in subteran prin intermediul sondelor	RM	1	Gaz natural	R12	140.000	gaz		1	140.000	140.000	/	nu	

Notă: Clasificarea operatorului RM= risc mare; Rm= risc mic

Situaţia cu operatorii economici cu risc chimic care nu intră sub incidenţa H.G. nr. 804/2007 sau a Legii nr. 92/2003

A. TOXICE

Localitatea	Denumirea operatorului economic	Profilul activitatii	Adresa	Denumirea substantei	Cantitatea de substanta detinuta - media lunara (t)	Cantitatea de substanta posibil a fi detinuta - capacitate de proiect (t)	Starea de agregare	REZERVOARE			In instalatie	Raza de pericol (m)	
								Presiune (atm)	nr. de rezervoare	capacitate rezervor (mc)		mortalitate ridicata	de intoxicare/ vatamari
Petreşti	S.C."Apa Mare" C.T.T.A.S.A. Alba Iulia	captate, tratare, transport apă	Sat Petreşti, MUN. SEBEŞ	Clor	0,9	2,7	Lichid	8	3	0,9		750	4000
Sebeşel	S.C."Apa Mare" C.T.T.A.S.A. Alba Iulia	captate, tratare, transport apă	sat Sebeşel com Săsciori	Clor	2,7	5,4	Lichid	8	6	0,9		1500	8000
Lancram	SC Albacher SA	fabricarea berii	Lancram fn, mun Sebeş	Amoniac	0,4	0,4	Lichid	8	1	0,7	0,2	25	50
Oiejdea	Transavia SA	prelucrare carne de pasara	Oiejdea FN	Amoniac	0,4	0,4	Lichid	8	1	0,5	0,2	25	50
Oiejdea	Albalact SA	prelucrarea laptelui	Oiejdea FN	Amoniac	0,4	0,4	Lichid	8	1	0,6	0,2	25	50
Alba Iulia	S.C. Pomarom SRL	prelucrare carne de melci	Str.Livezii nr.37 Alba Iulia	Amoniac	15	15	Lichid	8	4	3,5	1	500	1120
Blaj	S.C. Stratusmob S.A.BLAJ	Fabricarea produselor finite si stratificate din lemn	str.G.Baritiu nr.36 BLAJ	Răşină ureică-lacuri şi solvenţi	40	80	Lichid	1	2 butoaie	80		250	500
Aiud	S.C. Metalurgica Transilvana S.A.AIUD	Fabricarea utilajelor mecanice prin turnare, forjare, prelucrari mecanice	str.Vulcan nr.2-10 AIUD	Oxigen	58,3	4,2	Lichid	14-20	2	1150		200	350

B. INFLAMABILE

Nr. crt	Denumire/adresa	Contact	Tip benzinărie	Tip combustibil			
				Benzină	Motorină	Skid GPL	Butelii GPL
1.	OMV Petrom Marketing SRL, Alba Iulia Calea Moţilor nr.114	Tel/fax 830228 0722604311	F	3 rezervoare	2 rezervoare		20 buc
				114000 litri	76500 litri		230kg
2.	OMV Petrom SA Alba Iulia AI.Cuza nr.8	Tel. 814171 Fax. 814173; 0723184623	F	3 rezervoare	2 rezervoare		25 buc
				57000 litri	57000 litri		
3.	OMV Petrom SA Alba Iulia Biruinţei nr.78 Oarda de Jos	Tel. 828731 Fax. 828733; 0726709489	F	3 rezervoare	2 rezervoare		40 buc
				60000 litri	60000 litri		397,5 kg
4.	Rompetrol Downstream SRL Alba Iulia, Blv. Ferdinand nr. 66	Tel/fax 815852 0742148085	F	4 rezervoare	2 rezervoare		
				150000 litri	90000 litri	5000	
5.	Lukoil România SRL Teiuş, str. Decebal nr.1	Tel. 851039 Fax. 851468; 0748124919	F	2 rezervoare	2 rezervoare		
				60000 litri	60000 litri		
6.	Mol Petroleum SRL Aiud Str. Transilvaniei, nr. 25	Fax. 860013 0740181716	F	2 rezervoare	3 rezervoare		60
				40000 litri	80000 litri		
7.	Lukoil România SRL Blaj Clujului FN	Tel/Fax. 711800 0748124918	F	3 rezervoare	2 rezervoare		
				68094 litri	83176 litri		
8.	OMV Petrom SA Sebeş Lucian Blaga nr. 102	Tel/fax 731517 0735557510	F	2 rezervoare	2 rezervoare		
				10000 litri	10000 litri		
9.	OMV Petrom SA– st.2 Alba Iulia, Revoluţiei nr. 54	Tel/fax. 831004 0728324095	F	3 rezerv. bicomp.			
				75000 litri	75000 litri		
10.	All Oil SRL Cîmpeni Calea Turzii FN	0763651892	F	1 rezervor	1 rezervor		
				10282 litri	10871 litri		
11.	All Oil SRL Cîmpeni Moţilor nr. 91	Tel./Fax. 771030 0763652794	F	1 rezervor	1 rezervor		
				4157 litri	5673 litri		
12.	SC Euro Ştefan SRL Sebeş Drumul Sibiului 45	Tel/fax. 732607 0744572600	F	1 rezervor	2 rezervoare		40 buc
				20000 litri	60000 litri		
13.	SC Nydawa Oil SRL Sebeş, str. Aug. Bena, Nr. 79	Tel/fax. 732057 0745770502	F	2 rezervoare	2 rezervoare		
				60000 litri	60000 litri		
14.	SC Euroil Alba Iulia Ferdinand 83	Tel/fax. 816181 0788352424	F	1 rezervor	1 rezervor	1 rezerv.	
				90000 litri	47000 litri	5 mc	
15.	SC Euroil Alba Iulia Dr. Ioan Raţiu nr. 1	0788352424	F	1 rezervor	1 rezervor		
				9000 litri	25000 litri		

Nr. crt	Denumire/adresa	Contact	Tip benzinărie	Tip combustibil			
				Benzină	Motorină	Skid GPL	Butelii GPL
16.	SC Cris Trans SRL Cîmpeni Libertăţii 15	Tel. 771968 Fax. 771252; 0744790417	F	2 rezervoare	2 rezervoare		48 buc
				10000 litri	10000 litri		
17.	Lukoil România SRL Alba Iulia Clujului Km 384	Tel./Fax 815588 0747855448	F	2 rezervoare	2 rezervoare		10 buc
				40000 litri	100000 litri		
18.	Lukoil România SRL Alba Iulia Republicii 37	Tel./Fax 811324 0749203091	F	2 rezervoare	2 rezervoare	1 rezerv	
				30000 litri	30000 litri	5 mc	
19.	OMV Petrom Teiuş (Rubi Oil SRL) Clujului nr. 157	Tel. 851568 Fax. 851282 0723637405	F	2 rezervoare	1 rezervor		20 buc
				20000 litri	20000 litri		
20.	OMV Petrom Blaj (SC Geo Iulia SRL) M. Kogălniceanu nr.46	Tel. 711774 0727372693	F	1 rez. bicomp.			40 buc
				40000 litri	20000 litri		
21.	SC Florea Grup Aiud T. Vladimirescu nr.35	0728999914	F	2 rezervoare	1 rezervor		20 buc
				44000 litri	22000 litri		
22.	SC Florea Grup Blaj Clujului nr. nr.109	Tel. 711400 0728999916	F	3 rezervoare	1 rezervor		40 buc
				36000 litri	24000 litri		
23.	SC Arieşul SA Câmpeni Valea Bistrei nr. 1	Tel./Fax. 771355 0744697128	F	1 rezervor	2 rezervoare		
				20000 litri	40000 litri		
24.	Lukoil România SRL Alba Iulia, Blv. Ferdinand FN	Tel./Fax. 810993 0744342588	F	3 rezervoare	1 rezervor	1 rezervor	
				90000 litri	30000 litri	5 mc	
25.	Lukoil România SRL Sebeş-Lancrăm DN1 Km 270+700	Tel/Fax. 887067 0748124916	F	2 rezervoare	2 rezervoare		
				67050 litri	76075 litri		
26.	Lukoil România SRLAiud Str. T. Vladimirescu nr. 55	Tel./Fax. 860261 0749203089	F	2 rezervoare	2 rezervoare		
				60000 litri	90000 litri		
27.	SC Florea Grup Săntimbru Săntimbru DN1 K M 387	Tel. 842275 Fax. 842295 0728999950	F	2 rezervoare	2 rezervoare		
				48000 litri	74000 litri		
28.	Mol România PP SRL Alba Iulia AI Cuza nr. 4	Tel./Fax. 860114 0728967769	F	3 rezervoare	2 rezervoare	1 rezervor	420kg

Nr. crt	Denumire/adresa	Contact	Tip benzinărie	Tip combustibil			
				Benzină	Motorină	Skid GPL	Butelii GPL
				90000 litri	90000 litri	5000 litri	
29.	Mol România PP SRL Alba Iulia Drumul Sibiului FN	Tel./Fax. 730007 0752262230	F	2 rezervoare	4 rezervoare		
				45000 litri	105000 litri		
30.	Lukoil România SRL Sebeş Str. Aug. Bena FN	Tel./Fax. 731267 0749065863	F	2 rezervoare	3 rezervoare	1 rezerv	
				60000 litri	120000 litri	5000 litri	
31.	SC MP Petroleum Distribuţie SA Alba Iulia (Rubi Oil) Ferdinand 76	Tel. 810295 Fax. 812213 0729087401	F	2 rezervoare	2 rezervoare		400 kg
				90000 litri	90000 litri		
32.	Florea Grup SRL Alba Iulia Bd. Horea nr. 2	Tel./Fax. 833749 0728999906	F	3 rezervoare	3 rezervoare		40 kg
				81000 litri	32000 litri		
33.	Transiviniş & Co SRL Sebeş M. Kogălniceanu nr.61	Tel./Fax. 815944 0745778580	F	2 rezervoare	2 rezervoare	1 rezerv.	1000kg
				68000 litri	88000 litri	5000 litri	
34.	SC Benstar SRL Oiejdea Clujului nr. 2	Tel. 846855 0747402041	F	1 rezervor	1 rezervor		
				20000 litri	40000 litri		
35.	Florea Grup SRL Ocna Mureş M. Eminescu nr.17B	0728999915	F	2 rezervoare	1 rezervor		40 kg
				40000 litri	20000 litri		
36.	Florea Grup SRL Blaj 1 Gh. Doja FN	Tel. 0258713418	F	3 rezervoare	2 rezervoare		
				54000 litri	49000 litri		
37.	SC Premium SRL Alba Iulia Moţilor nr.101	Tel. 0358401520 Fax. 827285 0358401521	F	2 rezervoare	2 rezervoare		60 buc
				80000 litri	90000 litri		X
38.	Florea Grup SRL Zlatna P-ţa Unirii FN	0728999915	T	1 rezervor	1 rezervor		
				6000 litri	6000 litri		

SITUAŢIA

CU PRINCIPALELE EFECTE POSIBIL A SE PRODUCE LA IAZURILE DE DECANTARE, HALDELE DE STERIL, BATALELE DE STOCARE PRODUSE CHIMICE DIN OBIECTIVE

Localitatea	Iazul de decantare, halda de steril, batalul de stocare produse chimice	Operatorul economic/ deţinătorul	Tipul de substanţe existente şi catitatea (to)	Zonă potenţial fi afectată (oraş sau comuna/satul)	Populaţia existentă în zona de risc (nr. locuitori)	Suprafaţa maximă posibil a fi contaminată (km.p.)	Locuri în care se face evacuarea imediată şi distanţa până la acestea	Primul curs de apă care poate fi afectat	Al doilea curs de apă care poate fi afectat	Dacă se pot produce evenimente de natură transfrontalieră	Obs
1	2	3	4	5	6	7	8	9	10	11	12
Baia de Arieş	Iazul de decantare Brăzeşti	Ministerul Economiei, Comerţului şi Mediului de Afaceri - DGRM - CNCAF Minvest SA Deva (fosta S.C. ARIEŞMIN S.A. BAIA DE ARIEŞ) şi SC Gavella Com SRL Oradea (contractantul lucrărilor de închidere şi ecologizare)	Material în suspensie, steril. 245 800 000 t	Baia de Arieş, sat Brezeşti	20	0,067	Cămin Cultural Brăzeşti, 0,8 km	Valea Negoiu	Râul Arieş	Nu	Închidere şi conservare
Baia de Arieş	Iazul de decantare Valea Cuţii		Ape cu cianuri, material în suspensie, metale grele, steril 15 460 000 t	Baia de Arieş	14	0,045	Sala de sport Baia de Arieş 2 km	Valea Cuţii	Hărmăneasa	Nu	Închidere şi conservare
Baia de Arieş	Iazul de decantare Valea Sărtaşului	Ministerul Economiei, Comerţului şi Mediului de Afaceri - DGRM - CNCAF Minvest SA Deva (fosta S.C. ARIEŞMIN S.A. BAIA DE ARIEŞ) şi SC Gavella Com SRL Oradea(contractantul lucrărilor de închidere şi ecologizare)	Ape cu cianuri, material în suspensie, metale grele, steril 4 575 000 t	Baia de Arieş, sat Sărtaş	22	0,0155	Sala de sport Baia de Arieş 1 km	Valea Sărtaşului	Rîul Arieş	Nu	În conservare
Baia de Arieş	Halda Progresul		Steril 8 559 000 t	Baia de Arieş	0	0, 03	-	Pârâul Feredeu	Valea Ambrului	Nu	Înierbat natural 70 %
Baia de Arieş	Halda Puţ Nr. 6		Steril 78 000 000 t	Baia de Arieş	0	0, 05	-	Valea Ambrului	Valea Băilor	Nu	Înierbat natural 70 %
Baia de Arieş	Halda galeriei Ştefania de Sus		Steril 594 000 t	Baia de Arieş	0	0,007	-	Valea Ambrului	Valea Băilor	Nu	Înierbat natural 70 %
Baia de Arieş	Halda galeriei Sigismund		Steril 7 150 000 t	Baia de Arieş	0	0,03	-	Valea Ambrului	Valea Băilor	Nu	Înierbat natural 70 %

Localitatea	Iazul de decantare, halda de steril, batalul de stocare produse chimice	Operatorul economic/ deţinătorul	Tipul de substanţe existente şi catitatea (to)	Zonă potenţial fi afectată (oraş sau comuna/satul)	Populaţia existentă în zona de risc (nr. locuitori)	Suprafaţa maximă posibil a fi contaminată (km.p.)	Locuri în care se face evacuarea imediată şi distanţa până la acestea	Primul curs de apă care poate fi afectat	Al doilea curs de apă care poate fi afectat	Dacă se pot produce evenimente de natură transfrontalieră	Obs
Baia de Arieş	Halda galeriei Binecuvântarea Domnului		Steril 182 000 000 t	Baia de Arieş	0	0,07	-	Valea Băilor	Valea Ciorii	Nu	Înierbat natural 70 %
Baia de Arieş	Halda galeriei Buturoasa		Steril 14 500 000 t	Baia de Arieş	0	0,005	-	Pârâul Feredeu	Valea Ambru-lui	Nu	Înierbat natural 70 %
Baia de Arieş	Halda galeriei Norocul		Steril 120 000 000 t	Baia de Arieş	0	0,05	-	Valea Băilor	Valea Ambru-lui	Nu	Înierbat natural 70%
Lupşa	Iazul de decantare Valea Şesei	S.C. Cuprumin S.A. Abrud	Steril cuprifer cu conţinut de metale grele 60 000 000 t	Lupşa, sat Valea Şesei	20	0,7	Cămin Cultural Valea Lupşii, 7 km	Valea Şesei	Rîul Arieş	Nu	în funcţiune
Bistra	Iazul de decantare Valea Ştefancei I	S.C. Cuprumin S.A. Abrud	Steril cuprifer 3 300 000 t	Bistra, sat Ştefanca	24	0,5	Şcoala generală 2 km	Valea Ştefanca	Rîul Arieş	Nu	-
Bistra	Iazul de decantare Ştefancei II	S.C. Cuprumin S.A. Abrud	Steril cuprifer 1 100 000 t	-	0	0	-	Valea Ştefanca	Rîul Arieş	Nu	-
Lupşa	Halda de steril Geamăna	S.C. Cuprumin S.A. Abrud	Steril de carieră 20 000 000 t	Lupşa, sat Geamăna	0	0,2	-	Valea Şesii	Rîul Arieş	Nu	-
Bucium	Halda de steril Obârşia Muntari	S.C. Cuprumin S.A. Abrud	Steril de carieră 30 000 000 t	Bucium	0	0,27	-	-	Rîul Arieş	Nu	-
Lupşa	Halda de steril Valea Cuibarului	S.C. Cuprumin S.A. Abrud	Steril de carieră 70 000 000 t	Lupşa	0	0,61	-	-	Rîul Arieş	Nu	-
Gura Roşiei	Iazul de decantare Gura Roşiei nr.1, 2 şi 3	Ministerul Economiei, Comerţului şi Mediului de Afaceri - DGRM - CNCAF Minvest SA Deva – Filiala	Steril aurifer 9 000 000 t	Roşia Montană, sat Dăroaia	42	1,1	Cămin Cultural Roşia Montană 4 km	Pârâul Abrudel	Rîul Arieş	Nu	În conser-vare/ecologi zare

Localitatea	Iazul de decantare, halda de steril, batalul de stocare produse chimice	Operatorul economic/ deţinătorul	Tipul de substanţe existente şi catitatea (to)	Zonă potenţial fi afectată (oraş sau comuna/satul)	Populaţia existentă în zona de risc (nr. locuitori)	Suprafaţa maximă posibil a fi contaminată (km.p.)	Locuri în care se face evacuarea imediată şi distanţa până la acestea	Primul curs de apă care poate fi afectat	Al doilea curs de apă care poate fi afectat	Dacă se pot produce evenimente de natură transfrontalieră	Obs
Valea Săliştei	Iazul de decantare Valea Săliştei	Roşiamin Roşia Montană SA Şi SC Castrum SRL Negreşti Oaş (contractantul lucrărilor de închidere şi ecologizare)	Steril aurifer 8 500 000 t	Abrud, sat Valea Săliştei	12	0,08	Internat Şcolar Abrud 3 km	Pârâul Abrudel	Rîul Arieş	Nu	În conser-vare/eco-logizare
Corna	Halda de steril Valea Verde		Steril aurifer 6 500 000 t	Roşia Montană, sat Corna	45	0,9	Căm.Cult Roşia Montană, 4 km	Pârâul Valea Cornei	Pârâul Abrudel	Nu	În conser-vare/eco-logizare
Roşia Montană	Halda de steril Hop Găuri		Materiale în suspensie provenite din sterilul de mină din haldă 171 000 000 t	Roşia Montană	0	0,17	-	Pârâul Valea Cornei	Pârâul Abrudel	Nu	Închisă
Roşia Montană	Halda de steril Verkeş		Mat. în suspensie provenite din sterilul de mină din haldă 53 800 000	Roşia Montană	0	0,005	-	Pârâul Valea Cornei	Pârâul Abrudel	Nu	Închisă
Roşia Montană	Halda de steril Rakoşi	Ministerul Economiei, Comerţului şi Mediului de Afaceri - DGRM - CNCAF Minvest SA Deva – Filiala Roşiamin Roşia Montană SA Şi SC Castrum SRL Negreşti Oaş (contractantul lucrărilor de închidere şi ecologizare)	Materiale în suspensie provenite din sterilul de mină din haldă 26 850 000 t	Roşia Montană	0	0,002	-	Pârâul Valea Cornei	Pârâul Abrudel	Nu	Închisă
Roşia Montană	Halda de steril Iuliana		Materiale în suspensie provenite din sterilul de mină din haldă 19 380 000 t	Roşia Montană	0	0,004	-	Pârâul Valea Cornei	Pârâul Abrudel	Nu	Închisă
Roşia Montană	Halda de steril Afiniş		Materiale în suspensie provenite din sterilul de mină din haldă 21 580 000 t	Roşia Montană	12	0,001	Cămin Cultural Roşia Montană 4,7 km	Pârâul Valea Cornei	Pârâul Abrudel	Nu	Închisă
Roşia Montană	Halda de steril Aurora		Materiale în suspensie provenite din sterilul de mină din haldă 8 000 000 t	Roşia Montană	0	0,07	-	Pârâul Roşia	Pârâul Abrudel	Nu	Închisă

Localitatea	Iazul de decantare, halda de steril, batalul de stocare produse chimice	Operatorul economic/ deţinătorul	Tipul de substanţe existente şi catitatea (to)	Zonă potenţial fi afectată (oraş sau comuna/satul)	Populaţia existentă în zona de risc (nr. locuitori)	Suprafaţa maximă posibil a fi contaminată (km.p.)	Locuri în care se face evacuarea imediată şi distanţa până la acestea	Primul curs de apă care poate fi afectat	Al doilea curs de apă care poate fi afectat	Dacă se pot produce evenimente de natură transfrontalieră	Obs
Roşia Montană	Halda de steril Găuri		Materiale în suspensie provenite din sterilul de mină din haldă 13 600 000 t	Roşia Montană	4	0,06	Cămin Cultural Roşia Montană 2,5 km	Pârâul Roşia	Pârâul Abrudel	Nu	Închisă
Roşia Montană	Halda de steril 23 August		Materiale în suspensie provenite din sterilul de mină din haldă 69 000 000 t	Roşia Montană	0	0,05	-	Pârâul Roşia	Pârâul Abrudel	Nu	Închisă
Roşia Montană	Halda de steril Gal. Cîrnicel + 910 m		Materiale în suspensie provenite din sterilul de mină din haldă 95 820 000 t	Roşia Montană	4	0,004	Cămin Cultural Roşia Montană 6 km	Pârâul Roşia	Pârâul Abrudel	Nu	Închisă
Roşia Montană	Halda de steril Napoleon + 959 m		Mat. în suspensie provenite din sterilul de mină din haldă 8 600 000 t	Roşia Montană	0	0,026	-	Pârâul Roşia	Pârâul Abrudel	Nu	Închisă
Roşia Montană	Halda steril Măneşti + 795 m	Ministerul Economiei, Comerţului şi Mediului de Afaceri - DGRM - CNCAF Minvest SA Deva – Filiala Roşiamin Roşia Montană SA şi SC Castrum SRL Negreşti Oaş (contractantul lucrărilor de închidere şi ecologizare)	Mat. în suspensie provenite din sterilul de mină din haldă 28 750 000 t	Roşia Montană	0	0,03	-	Pârâul Roşia	Pârâul Abrudel	Nu	Închisă
Roşia Montană	Halda de steril Gal. + 938 m		Materiale în suspensie provenite din sterilul de mină din haldă 20 140 000 t	Roşia Montană	0	0,06	-	Pârâul Roşia	Pârâul Abrudel	Nu	Închisă
Zlatna	Iazul de decantare nr.1 Zlatna	Ministerul Economiei, Comerţului şi Mediului de Afaceri - DGRM - CNCAF Minvest SA	Sterilul în suspensie cu conţinut de metale şi reactivi de flotaţie 3 000 000 t	Zlatna	0	0,02	-	Râul Ampoi	Râul Mureş	Nu	În curs de ecologi-zare

Localitatea	Iazul de decantare, halda de steril, batalul de stocare produse chimice	Operatorul economic/ deţinătorul	Tipul de substanţe existente şi catitatea (to)	Zonă potenţial fi afectată (oraş sau comuna/satul)	Populaţia existentă în zona de risc (nr. locuitori)	Suprafaţa maximă posibil a fi contaminată (km.p.)	Locuri în care se face evacuarea imediată şi distanţa până la acestea	Primul curs de apă care poate fi afectat	Al doilea curs de apă care poate fi afectat	Dacă se pot produce evenimente de natură transfrontalieră	Obs
Valea Mică	Iazul de decantare nr.2 Valea Mică	Deva – punct de lucru Zlatna (fosta S SC Zlatmin SA Zlatna) şi SC Castrum SRL Negreşti Oaş (contractantul lucrărilor de închidere şi ecologizare)	Sterilul în suspensie cu conţinut de metale şi reactivi de flotaţie 2 000 000 t	Zlatna, sat Valea Mică	0	0,02	-	Râul Ampoi	Râul Mureş	Nu	În curs de ecologi-zare
Galaţi	Iazul de decantare nr.3 Galaţi		Sterilul în suspensie cu conţinut de metale şi reactivi de flotaţie 300 000 t	Zlatna, sat Galaţi	0	0,02	-	Râul Ampoi	Râul Mureş	Nu	În curs de ecologi-zare
Zlatna	Halda de steril Haneş		Rocă sterilă rezultată din săparea lucrărilor miniere, cu conţinut de metale grele 350 000 t	Zlatna, sat Almaşu Mare	0	1	-	Râul Ampoi	Râul Mureş	Nu	În curs de ecologi-zare
Zlatna	Halda de steril Runc		Rocă sterilă rezultată din săparea lucrărilor miniere, cu conţinut de metale grele 275 000 t	Zlatna, sat Almaşu Mare	0	0,8	-	Râul Ampoi	Râul Mureş	Nu	În curs de ecologi-zare
Almaşu Mare	Halda de steril Cheneş – Larga		Rocă sterilă rezultată din săparea lucrărilor miniere, cu conţinut de metale grele 125 000 t	Zlatna, sat Almaşu Mare	0	0,6	-	Râul Ampoi	Râul Mureş	Nu	În curs de ecologi-zare
Almaşu Mare	Halda de steril 23 August	Ministerul Economiei, Comerţului şi Mediului de Afaceri - DGRM - CNCAF Minvest SA Deva – punct de lucru Zlatna (fosta S SC Zlatmin SA Zlatna) şi SC Castrum SRL Negreşti Oaş (contractantul	Rocă sterilă rez. din lucrările miniere 350 000 t	Zlatna, sat Almaşu Mare	0	0,5	-	Râul Ampoi	Râul Mureş	Nu	În curs de ecologi-zare
Almaşu Mare	Halda de steril 1 Mai		Rocă sterilă rezultată din lucrări miniere 450 000 t	Zlatna, sat Almaşu Mare	0	0,4	-	Râul Ampoi	Râul Mureş	Nu	În curs de ecologi-zare
Almaşu Mare	Halda de steril Vl. Babei		Rocă sterilă rezultată din săparea lucrărilor miniere, cu conţinut de metale grele 250 000 t	Zlatna, sat Almaşu Mare	0	0,4	-	Râul Ampoi	Râul Mureş	Nu	În curs de ecologi-zare

Localitatea	Iazul de decantare, halda de steril, batalul de stocare produse chimice	Operatorul economic/ deţinătorul	Tipul de substanţe existente şi catitatea (to)	Zonă potenţial fi afectată (oraş sau comuna/satul)	Populaţia existentă în zona de risc (nr. locuitori)	Suprafaţa maximă posibil a fi contaminată (km.p.)	Locuri în care se face evacuarea imediată şi distanţa până la acestea	Primul curs de apă care poate fi afectat	Al doilea curs de apă care poate fi afectat	Dacă se pot produce evenimente de natură transfrontalieră	Obs
Almaşu Mare	Halda de steril Petru şi Pavel	lucrărilor de închidere şi ecologizare)	Rocă sterilă rezultată din săparea lucrărilor miniere, cu conţinut de metale grele 175 000 t	Zlatna, sat Almaşu Mare	0	0,5	-	Râul Ampoi	Râul Mureş	Nu	În curs de ecologi-zare
Almaşu Mare	Halda de steril Dumitru		Rocă sterilă rezultată din săparea lucrărilor miniere, cu conţinut de metale grele 350 000 t	Zlatna, sat Almaşu Mare	0	0,3	-	Râul Ampoi	Râul Mureş	Nu	În curs de ecologi-zare
Almaşu Mare	Halda de steril Preluca		Rocă sterilă rezultată din săparea lucrărilor miniere, cu conţinut de metale grele 475 000 t	Zlatna, sat Almaşu Mare	0	0,2	-	Râul Ampoi	Râul Mureş	Nu	În curs de ecologi-zare
Almaşu Mare	Halda de steril Victoria		Rocă sterilă rezultată din săparea lucrărilor miniere, cu conţinut de metale grele 225 000 t	Zlatna, sat Almaşu Mare	0	0,2	-	Râul Ampoi	Râul Mureş	Nu	În curs de ecologi-zare
Ocna Mureş	Batalul de urgenţă reziduuri calcaroase	SC GHCL UPSOM ROMÂNIA SA Ocna Mureş	Reduuri calcaroase 900 000 000 t	Ocna Mureş	0	0,018	-	Râul Mureş	-	Nu	Oprită activita-tea op. ec.
Ocna Mureş	Batal nr. 5 reziduuri calcaroase	SC GHCL UPSOM ROMÂNIA SA Ocna Mureş	Reduuri calcaroase 500 000 000 t	Ocna Mureş	0	0,08	-	Râul Mureş	-	Nu	Oprită activita-tea op. ec.
Ocna Mureş	Batal nr. 6 reziduuri calcaroase	SC GHCL UPSOM ROMÂNIA Ocna Mureş	Reduuri calcaroase 300 000 000 t	Ocna Mureş	0	0,06	-	Râul Mureş	-	Nu	Oprită activita-tea op. ec.
Ocna Mureş – Războieni	Iaz de decantare Valea Socşoara	SC GHCL UPSOM ROMÂNIA Ocna Mureş	Reduuri calcaroase 2 511 000 t	Războieni	0	0,02	-	Valea Rea	Râul Mureş	Nu	Oprită activita-tea op. ec.

SITUAŢIA
CU PRINCIPALELE MIJLOACE ŞI ECHIPAMENTE SPECIFICE DE INTERVENŢIE ÎN CAZ DE ACCIDENT
LA IAZURILE DE DECANTARE, HALDELE DE STERIL, BATALELE DE STOCARE PRODUSE CHIMICE

Localitatea	Iazul de decantare, halda de steril, batalul de stocare produse chimice	Măsuri de protecţie urgente pentru populaţie	Mijloace tehnice de intervenţie existente în profil teritorial (tipul şi nr.)	Nr şi tipul mijloacelor de decontaminare	Nr. şi tipul mijloacelor de protecţie individuală deţinute de structurile abilitate (structura şi nr. mijl.)	Tipul substanţelor de decontaminare ce trebuie utilizate în caz de accident	Agenţii economici ce pot furniza în regim de urgenţă substanţe de decontaminare	Principalele efecte prognozate pe termen mediu şi lung	Obs
1	2	3	4	5	6	7	8	9	10
Baia de Arieş	Iazul de decantare Brăzeşti	Avertizare şi alarmare, Evacuare, Protecţie C.B.R.N., Interzicerea consumului de apă	1.Autogreder = 2 buc. 2.Buldoexcavator= 3 buc. 3.Grup generator sudură=2 buc. 4.autobasculantă=1 5.unelte genistice diverse=40 buc.	1.Autospecială de pompieri =1 buc. 2.Motopompe=3 buc.	Completul de protecţie individuală=20 cpl.(Garda de intervenţie Câmpeni) Măşti contra gazelor=20 buc.	1.Hipoclorid de sodiu=2t 2.Var=2t	SC GHCL UPSOM România SA Ocna Mureş SC Uzinele Chimice Turda SA	Poluarea cursurilor de apă cu steril conţinând metale grele şi ape contaminate cu conţinut de ceanuri;mortalitate piscicolă	
Baia de Arieş	Iazul de decantare Valea Cuţii	Avertizare şi alarmare, Evacuare, Protecţie C.B.R.N., Interzicerea consumului de apă							
Baia de Arieş	Iazul de decantare Valea Sărtaşului	Avertizare şi alarmare, Evacuare, Protecţie C.B.R.N., Interzicerea consumului de apă							
Baia de Arieş	Halda Progresul	Avertizare şi interzicerea accesului							
Baia de Arieş	Halda Puţ Nr. 6	Avertizare şi interzicerea accesului							
Baia de Arieş	Halda galeriei Ştefania de Sus	Avertizare şi interzicerea accesului							
Baia de Arieş	Halda galeriei Sigismund	Avertizare şi interzicerea accesului							
Baia de Arieş	Halda galeriei Binecuvântarea Domnului	Avertizare şi interzicerea accesului							
Baia de Arieş	Halda galeriei Buturoasa	Avertizare şi interzicerea accesului							
Baia de Arieş	Halda galeriei Norocul	Avertizare şi interzicerea accesului							
Lupşa	Iazul de decantare Valea Şesei	Avertizare şi alarmare, Evacuare, Protecţie C.B.R.N., Interzicerea consumului de apă	vehicule off-road=2; . camion=1; tractoare=2;	Autospecială de pompieri	1.Salopete de proteţie=25 buc.	Var=30 t	SC GHCL UPSOM România SA	Poluarea cursurilor de apă cu steril conţinând	
Bistra	Iazul de decantare	Avertizare şi alarmare, Evacuare,							

Localitatea	Iazul de decantare, halda de steril, batalul de stocare produse chimice	Măsuri de protecţie urgente pentru populaţie	Mijloace tehnice de intervenţie existente în profil teritorial (tipul şi nr.)	Nr şi tipul mijloacelor de decontaminare	Nr. şi tipul mijloacelor de protecţie individuală deţinute de structurile abilitate (structura şi nr. mijl.)	Tipul substanţelor de decontaminare ce trebuie utilizate în caz de accident	Agenţii economici ce pot furniza în regim de urgenţă substanţe de decontaminare	Principalele efecte prognozate pe termen mediu şi lung	Obs
	Valea Ştefancei I	Protecţie C.B.R.N., Interzicerea consumului de apă	buldozere=14 excavatoare=2; autobasculante de 16-18 tone=10; autobasculante tehnologice de mare capacitate=10	=2 buc. 2.Motopompe=4 buc.	2.Cizme=25 perechi 3.mănuşi de protecţie=25 buc.		Ocna Mureş SC Uzinele Chimice Turda SA	metale grele şi ape acide;mortalitate piscicolă	
Bistra	Iazul de decantare Ştefancei II	Avertizare şi alarmare, Protecţie C.B.R.N., Interzicerea consumului de apă							
Lupşa	Halda de steril Geamăna	Avertizare şi alarmare, Protecţie C.B.R.N., Interzicerea consumului de apă							
Bucium	Halda de steril Obârşia Muntari	Avertizare şi alarmare, Protecţie C.B.R.N., Interzicerea consumului de apă							
Lupşa	Halda de steril Valea Cuibarului	Avertizare şi alarmare, Protecţie C.B.R.N., Interzicerea consumului de apă							
Gura Roşiei	Iazul de decantare Gura Roşiei nr.1, 2 şi 3	Avertizare şi alarmare, Protecţie C.B.R.N., Interzicerea consumului de apă	1.Buldozer=1 buc. 2.Buldoexcavator=3 buc. 3.Grup generator sudură=2 buc. 4.autobasculantă 35mc=2 buc. 5. autobasculantă 18mc=2 buc. 6.unelte genistice diverse=40 buc 7.excavator=2 buc.	1.Autospecială de pompieri=2 buc.(garda de interventie Câmpeni) 2.Motopompe=4 buc.	1.Salopete de proteţie=15 buc. 2.Cizme=15 perechi 3.mănuşi de protecţie=15 buc.	Var=3t	SC GHCL UPSOM România SA Ocna Mureş SC Uzinele Chimice Turda SA	Poluarea cursurilor de apă cu steril conţinând metale grele; mortalitate piscicolă	
Valea Săliştei	Iazul de decantare Valea Săliştei	Avertizare şi alarmare, Protecţie C.B.R.N., Interzicerea consumului de apă							
Corna	Halda de steril Valea Verde	Avertizare şi alarmare, Protecţie C.B.R.N., Interzicerea consumului de apă							
Roşia Montană	Halda de steril Hop Găuri	Avertizare şi interzicerea accesului							
Roşia Montană	Halda de steril Verkeş	Avertizare şi interzicerea accesului	1.Buldozer=1 buc. 2.Buldoexcavator=3 buc. 3.Grup generator sudură=2 buc. 4.autobasculantă	1.Autospecială de pompieri=2 buc.(garda	1.Salopete de proteţie=15 buc. 2.Cizme=15 perechi	Var=3t	SC GHCL UPSOM România SA Ocna Mureş SC Uzinele	Poluarea cursurilor de apă cu steril conţinând metale grele; mortalitate	
Roşia Montană	Halda de steril Rakoşi	Avertizare şi interzicerea accesului							
Roşia Montană	Halda de steril Iuliana	Avertizare şi interzicerea accesului							

Localitatea	Iazul de decantare, halda de steril, batalul de stocare produse chimice	Măsuri de protecţie urgente pentru populaţie	Mijloace tehnice de intervenţie existente în profil teritorial (tipul şi nr.)	Nr şi tipul mijloacelor de decontaminare	Nr. şi tipul mijloacelor de protecţie individuală deţinute de structurile abilitate (structura şi nr. mijl.)	Tipul substanţelor de decontaminare ce trebuie utilizate în caz de accident	Agenţii economici ce pot furniza în regim de urgenţă substanţe de decontaminare	Principalele efecte prognozate pe termen mediu şi lung	Obs
Roşia Montană	Halda de steril Afiniş	Avertizare şi alarmare, evacuare	35mc=2 buc. 5. autobasculantă 18mc=2 buc. 6.unelte genistice diverse=40 buc 7.excavator=2 buc.	de interventie Câmpeni) 2.Motopompe=4 buc.	3.mănuşi de protecţie=15 buc.		Chimice Turda SA	piscicolă	
Roşia Montană	Halda de steril Aurora	Avertizare şi interzicerea accesului							
Roşia Montană	Halda de steril Găuri	Avertizare şi alarmare, evacuare							
Roşia Montană	Halda de steril 23 August	Avertizare şi interzicerea accesului							
Roşia Montană	Halda de steril Gal. Cîrnicel + 910 m	Avertizare şi alarmare, evacuare							
Roşia Montană	Halda de steril Napoleon + 959 m	Avertizare şi interzicerea accesului							
Roşia Montană	Halda steril Măneşti + 959 m	Avertizare şi interzicerea accesului							
Roşia Montană	Halda de steril Gal. + 938 m	Avertizare şi interzicerea accesului							
Zlatna	Iazul de decantare nr.1 Zlatna	Avertizare şi alarmare, Protecţie C.B.R.N., Interzicerea consumului de apă	1.Buldoexcavator=1 buc. 2. Grup generator sudură=1 buc 3.Încărcător frontal=1 buc. 4.Autobasculantă=3 buc.	1.Autospecială de pompieri=1 buc.(SVSU Zlatna) 2.Motopompe=2 buc.(SVSU Zlatna şi Almaşu Mare)	1.Salopete de proteţie=10 buc. 2.Cizme=10 perechi 3.mănuşi de protecţie=10 buc. 4.Completul de protecţie individuală=5 cpl.(SVSU Zlatna) 5.Completul de protecţie individuală=20 cpl.(Detaşamentul Alba Iulia)	Var=1t	SC GHCL UPSOM România SA Ocna Mureş SC Uzinele Chimice Turda SA	Poluarea cursurilor de apă cu steril conţinând metale grele; mortalitate piscicolă;alunecări de teren in zona haldelor de steril	
Valea Mică	Iazul de decantare nr.2 Valea Mică	Avertizare şi alarmare, Protecţie C.B.R.N., Interzicerea consumului de apă							
Galaţi	Iazul de decantare nr.3 Galaţi	Avertizare şi alarmare, Protecţie C.B.R.N., Interzicerea consumului de apă							
Zlatna	Halda de steril Haneş	Avertizare şi interzicerea accesului							
Zlatna	Halda de steril Runc	Avertizare şi interzicerea accesului							
Almaşu Mare	Halda de steril Cheneş - Larga	Avertizare şi interzicerea accesului							
Almaşu Mare	Halda de steril 23 August	Avertizare şi interzicerea accesului							

Localitatea	Iazul de decantare, halda de steril, batalul de stocare produse chimice	Măsuri de protecţie urgente pentru populaţie	Mijloace tehnice de intervenţie existente în profil teritorial (tipul şi nr.)	Nr şi tipul mijloacelor de decontaminare	Nr. şi tipul mijloacelor de protecţie individuală deţinute de structurile abilitate (structura şi nr. mijl.)	Tipul substanţelor de decontaminare ce trebuie utilizate în caz de accident	Agenţii economici ce pot furniza în regim de urgenţă substanţe de decontaminare	Principalele efecte prognozate pe termen mediu şi lung	Obs
Almaşu Mare	Halda de steril 1 Mai	Avertizare şi interzicerea accesului							
Almaşu Mare	Halda de steril Vl. Babei	Avertizare şi interzicerea accesului							
Almaşu Mare	Halda de steril Petru şi Pavel	Avertizare şi interzicerea accesului							
Almaşu Mare	Halda de steril Dumitru	Avertizare şi interzicerea accesului							
Almaşu Mare	Halda de steril Preluca	Avertizare şi interzicerea accesului							
Almaşu Mare	Halda de steril Victoria	Avertizare şi interzicerea accesului							
Ocna Mureş	Batalul de urgenţă reziduuri calcaroase	Avertizare şi interzicerea consumului de apă	1.Buldoexcavator =1 buc. 2.Încărcător frontal=1 buc. 3.Autobasculantă= 4 buc.	1.Autospecială de pompieri= 2 buc.(SPSU operator economic şi SVSU Ocna Mureş) 2.Motopompe=1 buc.(SVSU Ocna Mureş)	1.Salopete de proteţie=25 buc. 2.Cizme=25 perechi 3.mănuşi de protecţie=25 buc. 4.Completul de protecţie individuală=5 cpl.(SVSU Ocna Mureş)	Acid Acetic= 1t	SC JIDVEI SA-Com.Jidvei	Poluarea râului Mureş cu substanţe având caracter bazic. Mortalitatea piscicolă	
Ocna Mureş	Batal nr. 5 reziduuri calcaroase	Avertizare şi interzicerea consumului de apă							
Ocna Mureş	Batal nr. 6 reziduuri calcaroase	Avertizare şi interzicerea consumului de apă							

Analiza riscurilor industriale din punct de vedere al poluării mediului.

SC Alba Aluminiu SRL Zlatna.

Pe platforma SC Alba Aluminiu SRL Zlatna, substantele si produsele utilizate, fabricate, stocate si vehiculate care pot avea impact asupra mediului in cazul unor accidente sunt:

- pulbere de aluminiu atomizata
- pulbere de aluminiu macinata, peliculizata cu stearina
- white-spirit
- dietilenglicol
- metoxipropanol
- pasta de aluminiu

In cazul patrunderii apei in utilajele tehnologice, in conditii favorabile se formeaza hidrogen, substanta deosebit de periculoasa, putand genera detonatii.

Pentru estimarea efectelor posibile ale unui accident major trebuie sa se ia in considerare eventualele efecte:

- flăcări
- radiaţii termice
- unde de presiune
- degajări periculoase de materiale
- degajări de vapori inflamabili şi toxici

Aluminiu:

Fraze de risc

- Foarte inflamabil
- R15: la contactul cu apa degaja gaze extrem de inflamabile
- R17: inflamabil in aer, spontan

Fraze de securitate:

- S 43.3: in caz de incendiu se vor utiliza extinctoare cu praf, nu se va folosi apa..
- S 43.6: in caz de incendiu se va utiliza nisip, nu se foloseste apa.\

Dietilenglicol:

Fraze de risc

- R22: nociv in caz de inghitire

Reprezinta pericol pentru mediu ca potential poluant al apei.

In caz de deversare al produsului in sistemul de canalizare sau in cursurile de apa se anunta imediat autoritatile care pot interveni in acest caz.

SC Panebo Gas SRL Zlatna

Amplasament: - sat. Patrânjeni, oraş Zlatna

Activitatea principală a obiectivului consta în stocarea GPL-ului aragaz, îmbutelierea acestuia şi transportul lui la beneficiar.

Identificarea instalatiilor care ar putea prezenta potenţiale accidente majore:

- descărcarea gazului din vagonul cisternă şi transportul lui până la stocător
- la depozitul de stocare
- la transportul gazului din stocător la instalatia de îmbuteliere
- la îmbutelierea gazului
- la manipularea şi încarcarea buteliilor
- la încarcarea cisternelor cu GPL

Accidente majore cu impact asupra mediului sunt exploziile.

Fraze de risc la substanţele componente ale GPL-ului

- C3 propan: F+ : extrem de inflamabil

- 1,3 butadiena(în carburanţi pentru automobile): F+T: - extrem de inflamabil şi cangerigen de categoria II.

S.C. Kronospan Sebes S.A.

Obiectul de activitate: producerea plăcilor stratificate din lemn şi a răşinilor ureoformaldehidice.

În tabelul de mai jos sunt prezentate substanţele periculoase folosite în procesul de producţie, natura chimică /compoziţie, fazele de risc, impactul asupra mediului, modul de depozitare şi riscuri asociate:

Materii prime	**Natura chimica/compozitie Fraze de risc**	**Impact asupra mediului**	**Mod de depozitare şi riscuri asociate**
Metanol	CH_3OH F, T R11, R23/25	Se va evita contaminarea canalizarilor si cursurilor de apa.	Doua rezervoare 1550 mc fiecare Este inflamabil şi toxic ; arde la 65^oC ; da amestecuri explozive cu aerul ; limita de explozie in aer vol% 5,5-44; reactionează violent cu substante oxidante prezentand risc de incendiu şi explozie.
Formaldehida	R 23/24/25- R 34 – R 40- R-43- C-Corosiv T-toxic Xn- nociv	Necesita atentie speciala	8 rezervoare- de 800 mc fiecare toxic prin inhalare, în contact cu pielea şi prin înghitire provoacă arsuri suspect de efect cancerigen poate cauza o iritare prin contact cu pielea.
Catalizator feromolbidenic	Fe si Mo -	Se va evita contaminarea canalizărilor şi cursurilor de apă.	Este prezent doar in instalatie. Nu sunt disponibile date referitoare la riscul de accident.
Uree	$CO(NH_2)_2$	Se va evita contaminarea canalizarilor si cursurilor de apa.	hala depozitare inchisa-depozit de uree-capacitate de stocare 10.000 t Produce reactii grave la inhalare si ingestie ; este miscibil in apa. La ardere duce la formarea de compusi toxici.
Soda 100%	NaOH (C) R35	Atenţie specială trebuie acordată organismelor acvatice.	Containere etanse, Este un agent puternic corosiv, solubil in apa; contactul cu apa este exoterm putand genera caldura suficienta pentru ardere. La contactul cu pielea, mucoasele, inhalare si ingestie produce reactii grave organismului uman.
Acid formic	HCOOH (C) R35	Se va evita contaminarea canalizarilor si cursurilor de apa.	Containere etanse, în hală Este o substanta puternic coroziva si inflamabila ; peste 69oC poate forma amestecuri explozive cu aerul ; arde la 69oC. La contactul cu pielea, mucoasele,inhalare si ingestie provoaca reactii grave.
Melamina tehnica	$C_3H_6N_6$	Se va evita contaminarea canalizarilor şi cursurilor de apă.	Containere etanse, în hală Se descompune la incalzire, iar arderea duce la formarea de compusi iritanti si toxici. Insuspensie cu aerul poate genera explozii, daca cumulativ se atinge o concentratie min. de 252 g/mc si o temperatura min. de 950oC.
Sulfat de amoniu 100%	NH_4SO_3	Se va evita contaminarea canalizarilor şi cursurilor de apă.	Containere etanse, în hală Se descompune la incalzire, iar arderea duce la formarea de compusi iritanti si toxici.
Uran (azotat de amoniu)	amestec de : $CO(NH_2)_2$ NH_4NO_3 si H_2O	deversarile accidentale pot avea un impact negativ asupra	Containere etanse, în hală Se descompune la încălzire, iar arderea duce la formarea de compusi iritanti si toxici ca NOx si NH_4.

Materii prime	Natura chimica/compozitie Fraze de risc	Impact asupra mediului	Mod de depozitare şi riscuri asociate
		mediului, prin contaminarea terenurilor, a freaticului si apelor curgatoare.	
Hexamina	$(CH_2)_6N_4$ F, Xn R11, R42/43,	efectul negativ al produsului este dat de formaldehida si de amoniac rezultate prin hidroliza acestuia.	Containere etanse, în hală Este un produs nociv, care da reactii grave la contactul cu pielea, mucoasele, ingestie şi inhalare. Este usor inflamabila - arde in conditii normale de temperatura si presiune, gazele de ardere sunt toxice. Vaporii si praful antrenati de aer sunt inflamabili sau pot forma amestecuri explozive. Produsul sublimează la încălzire. Din descompunere rezulta produse periculoase ca : vapori de amoniac, formaldehida, acid cianhidric si oxizi de azot.
Clorura de amoniu	NH_4Cl Xn R22, R36	Se va evita contaminarea canalizarilor si cursurilor de apa.	Containere etanse, în hală Este un produs nociv, care da reactii grave la contactul cu pielea, mucoasele, ingestie şi inhalare. Se produc gaze toxice la ardere.
Metabisulfit de sodiu	Na2S2O5 Xn R22, R31, R41	Se va evita contaminarea canalizarilor si cursurilor de apa.	Containere etanse, în hală Este un produs nociv, care da reactii grave la contactul cu pielea, mucoasele, ingestie si inhalare. Prezinta risc serios pentru ochi. La contactul cu acizii eliberează gaze toxice.
Borax (borat de sodiu)	$B_4O_7Na_2.5H2O$	Se va evita contaminarea canalizarilor si cursurilor de apa.	Containere etanşe,în hală Solubil în apă ; arde la 75 °C ; da reactii la contactul cu pielea, mucoasele, ingestie şi inhalare.
Acid acetic	CH_3COOH C, F R10, R35	Se va evita contaminarea canalizarilor si cursurilor de apa.	Containere etanse, in hala Este puternic corosiv si inflamabil ; arde la 16,7°C ; punct de aprindere 39°C . Peste această temperatură formeaza amestecuri explozive cu aerul; limita de explozie în aer 5,4-16. Dă reacţii grave la contactul cu pielea, mucoasele, ingestie şi inhalare.
Acid citric	$C_6H_8O_7$	Se va evita contaminarea canalizarilor si cursurilor de apa.	Containere etanşe, în hala de depozitare materiale auxiliare. Este puternic corosiv (ataca metalele) si inflamabil.Dă reactii violente cu oxidanti şi baze puternice. Limita de explozie în amestec cu aerul vol% 0,28-2,29. Dă reactii grave la contactul cu pielea, mucoasele, ingestie si inhalare
Stearat de	$Zn(C_{18}H_{35}O_2)_2$	substanta este	Containere etanse, în hală

Materii prime	Natura chimica/compozitie Fraze de risc	Impact asupra mediului	Mod de depozitare şi riscuri asociate
zinc		periculoasa pentru organismele acvatice. Se va evita contaminarea canalizarilor si cursurilor de apa.	Este combustibil, duce la formarea de gaze iritante si toxice in timpul arderii. Particulele fine in amestec cu aerul dau amestecuri explozive ; limita de explozie la 20°C .
Sulfat de calciu	$CaSO_4$. ½H2O	Se va evita contaminarea canalizarilor si cursurilor de apa. Nu se fac depozitari in spatii deschise si direct pe sol.	Siloz etans, în hală Se va evita inhalarea si ingestia. Este iritant pentru tractul respirator si ochi. La expunere de luga durata poate aparea fibroza. Prezinta pericol la dispersia particulelor fine in aerul atmosferic.
Fosfat disodic	Na_2HPO_4	Se va evita contaminarea canalizarilor si cursurilor de apa. Nu se fac depozitari in spatii deschise si direct pe sol.	Siloz etans, în hala de depozitare materiale. Se emit gaze iritante si toxice la ardere; arde si se descompune la 75^oC. Este coroziv pentru ochi, piele si tractul respirator.
Argila caolinoasa	$H_2Al_2Si_2O_8$ H_2O	Se va evita contaminarea canalizarilor si cursurilor de apa. Nu se fac depozitari in spatii deschise si direct pe sol.	siloz etans, in hala de depozitare materiale Se va evita inhalarea si ingestia. Este iritant pentru tractul respiratoriu si irita ochii. La expunere de luga durata poate aparea fibroza. Prezinta pericol la dispersia particulelor fine in aerul atmosferic.
Acid clorhidric 30%	HCl C , R 35 R 36/37	Se va evita contaminarea canalizarilor si cursurilor de apa.	Rezervor de 20 mc amplasat în hala de apa demineralizata. Este puternic coroziv Dă reactii grave la contactul cu pielea, mucoasele , ingestie si inhalare.
Rasini ureoformalde-hidice si melaminoformaldehidice	Formaldehida 0,1-1 % R 23/24/25- R 34 – R 40- R-43- C-Corosiv T-toxic	Lichidele reziduale si deseurile sunt periculoase	In saci de plastic. Expunerea repetată poate cauza sensibilitatea pielii.

SC GHCL Upsom Romania SA

Activitatea principala a obiectivului este : producerea substantelor chimice anorganice de baza.

Substantele chimice cu ris potential asupra mediului detinute sunt:

- acid clorhidric
- amoniac

Substante neutralizatoare pentru amoniac – solutii de acid clorhidric sau acetic in diverse concentratii.

2.2. Riscuri de transport şi depozitare de produse periculoase – posibile accidente ce se pot produce pe reţeaua rutieră, feroviară pentru transportul materialelor periculoase, compunerea transporturilor şi destinaţia acestora.

Factorii de risc determinanţi sau favorizanţi pe timpul transportului şi depozitării substanţelor periculoase sunt:

Incendii
- combustibilitatea şi periculozitatea materialelor şi a substanţelor;
- densitatea sarcinii termice de incendiu;
- sursele de aprindere;
- împrejurări determinante;
- indicele de severitate al secetei.

Explozii
- natura şi cantitatea substanţelor şi a amestecurilor explozive;
- sursele sau condiţiile de amorsare a exploziilor;
- microclimatul;
- rezistenţa şi etanşeitatea sistemelor de vehiculare şi stocare.

Accidente
- cantităţile, natura şi particularităţile materialelor periculoase;
- fiabilitatea sistemelor;
- gradul de uzură a mijloacelor tehnice;
- abateri de la parametrii de funcţionare sau utilizare.

Avarii
- monitorizarea pericolelor;
- neglijenţă sau nesupraveghere;
- intervenţii neadmise în sistem;
- punctele vitale cu vulnerabilitate mărită sau punctele negre sau înguste;
- condiţii meteorologice nefavorabile.

Zonele cu potenţial de producere a accidentelor, avariilor, incendiilor şi exploziilor pe timpul transportului şi depozitării substanţelor periculoase pe teritoriul judeţului sunt în principal:
- Pe căile de comunicaţie rutieră (drumurile naţionale şi judeţene), feroviară şi aeriană.
- În zonele de amplasare a operatorilor economici surse potenţiale de risc tehnologic şi risc exploziv incendiar.
- Municipiile şi oraşele judeţului pe teritoriul cărora nu sunt amenajate pentru toate direcţiile, şosele de centură
- Nodurile de cale ferată şi punctele de triaj (Teiuş, Coşlariu, Războieni, Vinţu de Jos).

2.2.1. Transport rutier.

Judeţul Alba este străbătut de 2671 km de drumuri publice, din care 513 km drumuri modernizate şi 476 km cu îmbrăcăminţi uşoare rutiere. Drumurile naţionale totalizează 450 km, din care 321 km modernizate şi 32 km cu îmbrăcăminţi uşoare rutiere.

Drumurile judeţene şi comunale totalizează 2221 km, din care 122 km modernizate şi 444 km cu îmbrăcăminţi uşoare rutiere.

Traficul cu intensitatea cea mai mare este întîlnit pe drumurile naţionale DN 1 (relaţia dinspre Sibiu spre Cluj Napoca) şi DN 7 (relaţia Sebeş spre Deva).

De-a lungul drumurilor naţionale sunt amplasate municipiile şi oraşele din judeţ. În acest context trebuie menţionat faptul că reţeaua şoselelor de centură ale localităţilor şi în special ale municipiilor şi oraşelor este foarte slab dezvoltată iar acolo unde există (Municipiul Alba Iulia – comunicaţia dinspre Sebeş spre Cluj Napoca şi Oraşul Abrud - comunicaţia dinspre Zlatna spre Cîmpeni) nu are o dispunere circulară astfel încît să asigure comunicaţia spre diferite direcţii.

Drumurile naţionale ce străbat judeţul şi desfăşurarea lor, este:

DN 1 -Limită jud. Sibiu - Sebeş – Lancrăm - Alba Iulia - Teiuş - Aiud - Unirea - Limită jud. Cluj pe o porţiune de 83 km.

DN 1R -Limita Jud. Cluj – Mătişesti – Horea – Albac.

DN 7 - Sebeş - Limită jud. Hunedoara pe o porţiune de 24 km.

DN 14B -Teiuş (DN 1) - Blaj - Valea Lungă - limită jud. Sibiu pe o porţiune de 39,527 km.

DN 67C -Limită jud. Vâlcea - Oaşa - Şugag - Sebeş (DN 1) pe o porţiune de 80,300 km.

DN 74 -Limită jud. Hunedoara - Ciuruleasa - Abrud - Zlatna - Meteş - Alba Iulia (DN 1) pe o porţiune de 74 km.

DN 74A -Abrud(DN 74) - DN 75 (Câmpeni) pe o porţiune de 10,6 km.

DN 75 -Limită jud. Bihor - Arieşeni - Albac - Câmpeni - Sălciua de Jos - Limită jud. Cluj pe o porţiune de 107 km.

- Drumuri judeţene: 50 drumuri judeţene totalizând un număr de 1044,612 km.
- Drumuri comunale: 197 drumuri comunale totalizând un număr de 1130,290 km.

În majoritatea cazurilor drumurile naţionale din judeţ sunt cu două sensuri de circulaţie (câte o bandă pentru fiecare sens). În zona de munte desfăşurarea acestora se face şi în sectoare cu serpentine sau curbe deosebit de periculoase, acestea fiind caracteristice drumurilor naţionale DN 74, DN 75, DN 67 C şi DN1R.

Cel mai vulnerabil tronson rutier este pe D.N.1, între limita cu judeţul Sibiu şi municipiul Sebeş, unde se înregistrează una dintre cele mai mari valori de trafic, media fiind de 25.000 de autovehicule în 24 de ore, iar configuraţia drumului este formată dintr-o succesiune de rampe-pante şi curbe periculoase.

Zone periculoase pentru circulaţia rutieră sunt:

- pe D.N. 74, în sezonul rece pe Dealul Mare, de la km. 43 la km. 60, datorită ninsorilor abundente.
- pe D.N. 67 C, de la km. 67 + 400 m la km. 106, unde au loc frecvent alunecări de teren şi căderi de stânci.
- pe D.N.1, între mun. Alba Iulia şi comuna Unirea unde în perioada de toamnă – primăvară se produce ceaţă densă, mâzgă şi polei.
- pe D.N.1, în apropiere de mun.Aiud există o porţiune inundabilă de drum în anotimpurile ploioase.

Transporturi Periculoase

În perioada 2009- 2012, pe teritoriul judeţului au tranzitat ***4314*** **transporturi de mărfuri** periculoase care au constat în principal în : transporturi deşeuri transporuri deşeuri – ulei uzat, transporturi deşeuri adezivi şi cleiuri cu conţinut de solvenţi organici, transporturi deşeuri de vopsele şi lacuri cu conţinut de substanţe periculoase transporturi ambalaje pesticide, transporturi clor lichid, transporturi de clor lichefiat transporturi deşeuri din activităţi medicale, transporturi explozivi transporturi materiale explozive ş.a

Pentru tranzitarea judeţului rutele de transport s-au desfăşurat pe drumurile naţionale DN 1, DN 7, DN 14 B, DN 74, DN 75.

Pe ani situaţia privind numărul de transporturi periculoase este următoarea:

	2009	*2010*	*2011*	*2012*
Nr.transporturi deşeuri şi mărfuri periculoase	746	812	1289	1467
Nr.transporturi speciale (secrete) explozivi materiale explozive	925	993	921	1011
Nr.total transporturi	**1671**	**1805**	**2210**	**2478**

Conform datelor furnizate de Autoritătatea Rutieră Română, lista operatorilor de transport rutier de deşeuri, mărfuri şi deşeuri periculoase cuprinde 24 de agenţi economici.

- S.C. Agromec Sebes SA - Str.Calaraşi Nr.41 Sebeş – *Telefon 0258/731918*
- S.C. Agrotransport SA - Str.Livezii Nr.35 A Alba Iulia - *Telefon 0258817476*
- S.C. Alba Aluminiu SRL - Str. Gării nr. 10 Zlatna – *Telefon 0258856556*
- S.C. ALL OIL SRL - Simoceşti FN Comuna Sohodol- *Telefon 0761686159*

- S.C. Apa CTTA Alba SA - Vasile Goldis Nr. 3 Alba Iulia – *Telefon 0258834501*
- S.C. Apostu IMPEXSRL - Str. Aviator Olteanu nr. 8 – *Telefon 0258733492*
- S.C. Cindrelul SRL - Str.Cantarului Nr.11a Sebes – *Telefon 0258735653*
- S.C. Coly – Liviu SRL - Str. Cameliei nr. 1 Bl. J2 Ap. 6 Alba Iulia - *Telefon 0744535803*
- S.C. Comcereal SA – Str. vasile Alecsandri nr. 40 Alba Iulia - *Telefon 0258810486*
- S.C.Crinul Arieş SRL - Str. Piaţa Băii nr. 9 Baia de Arieş – *Telefon 0258771075*
- S.C. Cris Trans - Str. Mesteacănului Bl. C3 Ap 16 - *Telefon 0258771355*
- S.C. Cupru-Sind SA - Str.Petru Dobra Nr.1 Abrud – *Telefon 0258780432*
- S.C. Drumuri şi Poduri Locale Alba SA - Str. Frederic Mistral nr.3 Alba Iulia – *Telefon 0258811399*
- S.C. Europexpres SRL - Str. Tudor Vladimirescu nr. 48 Alba Iulia – *Telefon 0258815855*
- S.C. Florea Grup SRL - B-ul Horea nr.2 Alba Iulia – *Telefon 0258842275*
- S.C. FM Internaţional Transport SRL – Str. Măceşului FN. Alba Iulia – *Telefon 035888101770*
- S.C. Nydawa Oil SRL - Str. Augustin Bena 79 Sebes – *Telefon 0258732057*
- S.C. Salprest SA - Str.T.Vladimirescu nr.48 Alba Iulia – *Telefon 0258815520*
- S.C. Saturn SA - Str.Cabanei Nr.57 Alba Iulia – *Telefon 0258812764*
- S.C. Savini Due Str.Industriilor nr. 1A Sebeş – *Telefon 0258735555*
- S.C. Transavia SA Sos.Alba Iulia-Cluj; Km 11 Oiejdea – *Telefon 0258814466*
- S.C. Valea Sermagului S.A. Valea Sermagului nr.284 Sasciori – *Telefon 0258731109*
- S.C. Voltrans SA Str.M.Kogalniceanu nr.48 Sebeş- *Telefon 0258732587*
- S.C. Weld Engeneering SRL Oiejdea nr. 371 com. Galda de Jos- *Telefon 0748201352*

2.2.2. Transport feroviar

Reţeaua căilor ferate ce străbat judeţul asigură comunicaţia spre principalele noduri feroviare din ţară, amplasarea acesteia în teritoriu având următoarele direcţii:

Reţeaua căilor ferate din judeţ	De la limita cu judeţul Hunedoara pe ruta Şibot- Vinţu de Jos până la limita cu jud. Sibiu pe o lungime de 41 km.
	De la limita cu judeţul Hunedoara pe ruta Şibot- Vinţu de Jos- Alba Iulia - Blaj până la limita cu jud. Sibiu pe o lungime de 91 km.
	De la limita cu judeţul Cluj pe ruta Războieni – Aiud- Teiuş – Blaj până la limita cu judeţul Sibiu pe o lungime de 69 km
	De la limita cu judeţul Cluj pe ruta Războieni– Aiud- Teiuş- Alba Iulia – Şibot până la limita cu judeţul Hunedoara pe o lungime de 118 km.
Reţeaua căilor ferate din judeţ	Ruta Teiuş – Alba Iulia – Cugir pe o lungime de 46 km.
	Ruta Alba Iulia – Zlatna pe o lungime de 42 km.
	Ruta Blaj – Cetatea de Baltă, pînă la limita cu jud. Mureş, pe o lungime de 23 km.
	Ruta Războieni – Gligoreşti pînă la limita cu jud. Mureş, pe o lungime de 10 km.

Având în vedere datele enumerate mai sus se poate concluziona că judeţul poate fi tranzitat pe reţeaua de cale ferată de transporturi de materiale şi substanţe periculoase.

În contextul acestei analize trebuie amintit faptul că pe reţeaua feroviară se transportă vagoane conţinând diferite substanţe pe prezintă riscuri explozive şi incendiare (carburanţi, etc).

2.2.3. Transport aerian

Pe teritoriul judeţului nu sunt amplasate aeroporturi sau aerodromuri, dar acesta este tranzitat de rute ce asigură comunicaţiile aeriene între principalele aeroporturi din ţară precum şi tranzitarea de către aeronave militare şi civile altele decît ale companiei naţionale de transpot aerian. Din acest punct de vedere, riscul producerii unui accident se poate datora ca urmare a prăbuşirii aeronavelor.

Zonele critice în cazul prăbuşirii aeronavelor sunt:

- Zonele locuite ale municipiilor, oraşelor şi comunelor dar în special cele cu aglomerări ale populaţiei (Alba Iulia, Aiud, Blaj, Sebeş, Abrud, Baia de Arieş, Cîmpeni, Cugir, Ocna Mureş, Zlatna, Teiuş).
- Zonele de amplasare a agenţilor economici mari şi în special a agenţilor economici sursă de risc (Alba Iulia, Aiud, Blaj, Sebeş, Abrud, Baia de Arieş, Cîmpeni, Cugir, Ocna Mureş, Zlatna, Teiuş)
- Zonele situate pe amplasamentul strict al acumulărilor hidrotehnice (Ac. Oaşa, Ac. Tău, Ac. Obrejii de Căpâlna şi Ac. Petreşti – pe R. Sebeş, Ac. Mihoieşti – pe R. Arieş şi Ac. R. Mic).
- Zonele situate pe traseul reţelelor magistrale de transport a energiei electrice, gazelor naturale, apei potabile.
- Zonele împădurite prin producerea de incendii de proporţii sau incendii în masă.

Pe teritoriul judeţelor limitrofe se găsesc aeroporturi la Cluj Napoca, Sibiu, Tg. Mureş, Arad. Oradea iar aerodrom la Luna (jud. Cluj).

2.2.4. Transport prin reţele magistrale

Transportul şi distribuţia energiei electrice în jud. Alba se face prin diferite categorii de instalaţii.

- instalaţii de înaltă tensiune
- un grup de 15 staţii de 110 KV

Cele 15 staţii de transformare şi obiectivele alimentate sunt următoarele:

- Staţia 110/20/6 kv Bărăbanţ Str. Al. I. Cuza nr. 21 Alba Iulia - din această staţie se alimenteaza partea de jos a oraşului Alba Iulia cu principalele institutii publice de administratie locala . Toate acestea au cel putin doua căi de alimentare cu energie electrică unele au şi grupuri electrogene proprii.
- Staţia 110/20 KV Turnatorie str. Cabanei nr.59 Alba Iulia - staţie ce alimenta turnatoria.
- Saţia 110/20 KV Sebes - alimenteaza orasul Sebes - alimentează SC Konospan SA Sebeş.
- Staţia 110 /6 KV Petresti str. Energiei nr. 738 Petresti - statia de epurare apa Petresti
- Saţia 110 /20/6 KV Cugir str,Victoriei nr.8, Cugir – alimentează oraşul Cugir şi zona industrială din oraş.
- Staţia 110/20 KV Teiuş str. T. Vladimirescu nr. 5 Teius - alimenteaza Teiuşul şi staţia de transformare electrică Teiuş.
- Staţia 110/20 KV Aiud str.I. Creangă, Aiud - alimentează oraşul Aiud
- Staţia 110/20/6 KV Ocna - Mures str. Fabricilor nr. 14, Ocna –Mures- alimenteaza oraşul şi zona industrială.
- Staţia 110/20/6 KV Blaj str. Gheorghe Baritiu nr.37, Blaj
- Staţia 110/20 KV Zlatna str. Calea Motilor nr. 135 , Zlatna
- Staţia 110/20 KV Gura Rosie str. Minei , Gura Rosie
- Staţia 110/20 KV Campeni str. Motilor nr. 81, Campeni
- Staţia 110/20 KV Lupsa sat Hadarau nr. 75a, Lupsa
- Staţia 110/20 KV Baia de Aries
- Staţia 110/6 KV Tauni loc. Lunca

Tot pe teritoriul judeţului sunt un număr de 9 staţii de transformare aflate în administrarea terţilor, astfel:

STAŢIA	Tensiune KV/KV	P MVA	Gestiune
Statia 220/110/20 kV Alba Iulia	220/110/20	425	Transelectrica
Statia 110/6 kV Preparare	110/6	80	S.M. Abrud
Statia 110/6 kV Cariera	110/6	32	S.M. Abrud
Statia 110/6 kV Cupru Zlatna	110/6	50	Ampelum Zlatna
Statia 110/20/6 kV Gîlceag	110/20/6	32	Hidro Sebes

STAŢIA	Tensiune KV/KV	P MVA	Gestiune
Statia 110/27 kV CFR Sibot	110/27	32	CFR
Statia 110/20 kV Kronospan Sebeş	110/20	50	SC Kronospan Sebeş
Statia 110/27 kV CFR Teiuş	110/27	32	CFR
Statia 110/35/6 kV IMA Aiud	110/35/6	100	IMA Aiud

Conform datelor de la SDEFEE Alba, pe teritoriul judeţului sunt înregistraţi 36 de obiective în categoria principalilor consumatori de energie electrică din judeţ, astfel:

Nr. crt.	Nume consumator	Punct de consum	Localitate punct consum	P abs. MW	Timp realim. ore	Pmin. tehn. MW
1.	SC KRONOSPAN SEBEŞ SA	SC KRONOSPAN SEBEŞ SA	SEBES	15,510	120	0,000
2.	SM ABRUD	PREPARARE	ROSIA POIENI	6,100	18	4,900
3.	SC METALURGICA SA	SC METALURGICA SA	AIUD	3,080	8	2,300
4.	SC SATURN SA	SEDIU	ALBA IULIA	2,500	59	1,100
5.	SC STRATUSMOB SA	SC STRATUSMOB SA	BLAJ	2,000	59	0,825
6.	SC CUGIR SA	SEDIU	CUGIR	1,940	48	2,500
7.	SNCFR - REGIONALA CFR	ST. TRACTIUNE	TEIUS	1,830	45	0,000
8.	SM ROSIA MONTANA	SM ROSIA MONTANA	ROSIA MONTANA	1,730	55	0,480
9.	SM BAIA DE ARIES	SM BAIA DE ARIES	BAIA DE ARIES	1,520	40	2,000
10.	SC PEHART SA	SC PEHART SA	PETRESTI	0,910	53	0,700
11.	CNCFR - REGIONALA CFR	ST. TRACTIUNE	SIBOT	0,880	45	0,000
12.	SC APULUM SA	SEDIU	ALBA IULIA	0,860	72	0,600
13.	SM ABRUD	ST.POMPE 2	ROSIA POIENI	0,770	48	0,500
14.	SM ABRUD	ST.POMPE 1	ROSIA POIENI	0,730	48	0,500
15.	SC AMPELUM SA	SC AMPELUM SA	ZLATNA	0,720	16	0,000
16.	SC MONTANA SA	SC MONTANA SA	CAMPENI	0,640	62	0,400
17.	SC INCOV SA	SEDIU	ALBA IULIA	0,610	66	0,150
18.	SM ABRUD	CARIERA	ROSIA POIENI	0,480	18	1,100
19.	SC UPSOM SA	SC UPSOM SA	OCNA MURES	0,430	56	0,000
20.	SC MANUF. DE PORTELAN	F-CA DE PORTELAN	ALBA IULIA	0,422	66	0,000
21.	SC CISEROM SA	CISEROM	SEBES	0,340	72	0,000
22.	SC STAR TRANSMISSION SRL	STAR TRANSMISSION	CUGIR	0,280	53	0,000
23.	SC TRANSAVIA SA	FERMA	SÎNTIMBRU	0,260	76	0,000
24.	SNS-SALINA OCNA MURES	SEDIU	OCNA MURES	0,260	59	0,000
25.	SNS-SALINA OCNA MURES	CAMP SONDE	OCNA MURES	0,250	59	0,000
26.	SC PREBET SA	PREBET	AIUD	0,230	72	0,000
27.	SC IAMU SA	SC IAMU SA	BLAJ	0,210	59	0,000
28.	SC REKORD SRL	REKORD	ALBA IULIA	0,200	65	0,000
29.	SC TRANSAVIA SA	COMPLEX	OIEJDEA	0,200	cf. aviz	0,000
30.	SC ARTEFERRO ROM SRL	SUCURSALA	AIUD	0,188	55	0,000
31.	SC POMAROM SRL	SC POMAROM SRL	ALBA IULIA	0,180	54	0,000
32.	SM ZLATNA	PREPARARE	ZLATNA	0,170	56	0,405
33.	SC LORELEI TRANS SRL	FABRICA DE BINALE	BLAJ	0,150	54	0,000
34.	SCCA METALUL	UNITATE TAMPLARIE	CUGIR	0,140	71	0,000

Transportul şi dispecerarea transportului gazelor naturale prin conducte magistrale pe teritoriul judeţului se realizează de către Societatea Naţională de Transport Gaze Naturale „Transgaz” S.A.. Unitatea este organizată pe o structură teritorială, având în componenţă două sucursale, una de transport gaze naturale şi una de cercetare proiectare pentru transport gaze naturale.

Sucursala de transport gaze naturale, la rândul ei, are în componenţă un număr de 9 regionale, fiecare dintre acestea desfăşurându-şi activitatea pe teritoriul mai multor judeţe. Regionalele au în componenţă mai multe sectoare (formaţii operative de lucru) şi staţii de comprimare a gazelor. Reţelele de distribuţie existente, asigură necesarul de gaze naturale la consumatori.

Pe teritoriul judeţului se regăsesc două sectoare respectiv sectorul Alba Iulia şi sectorul Tîrnăveni.

Judeţul Alba este străbătut de trei conducte magistrale de gaze naturale magistrale: VEST 1, VEST 2 şi VEST 3, cu diametrele de 20'' şi 25'', aparţinând Sistemului Naţional de Transport al gazelor naturale. Traseul acestora străbate judeţul din direcţia nord-est spre sud-vest urmărind Valea Târnavei Mici şi apoi Valea Mureşului până la ieşirea din judeţul Alba. Din cele trei conducte de transport V1, V2 şi V3 interconectate între ele sunt alimentate toate localităţile consumatoare de gaze din judeţul Alba cu excepţia oraşelor Aiud şi Ocna Mureş care sunt alimentate prin două conducte de transport din magistralele judeţului Cluj. Lungimea celor 3 conducte magistrale de transport a gazelor naturale este LV1 = 66 km; LV2 = 66 km; LV3 = 60 km. Din localitatea Vinţul de Jos se ramifică o conductă magistrală, cu diametrul de 16'', care alimentează cu gaze municipiul Sibiu.

Din conductele de transport menţionate mai sus prin racord şi staţie de predare sunt alimentate localităţile consumatoare de gaz ale judeţului Alba. În judeţul Alba, sunt alimentate cu gaze naturale, total sau parţial, următoarele unităţi teritorial administrative:

- municipii şi oraşe: Alba Iulia, Aiud, Blaj, Cugir, Ocna Mureş, Sebeş, Teiuş şi Zlatna.
- comune: Bucerdea Grânoasă, Cenade, Cetatea de Baltă, Ciugud, Crăciunelu de Jos, Galda de Jos, Ighiu, Jidvei, Lunca Mureş, Mirăslău, Mihalţ, Rădeşti, Săliştea, Săsciori, Sâncel, Sântimbru, Şibot, Stremţ, Şibot, Şona, Unirea, Valea Lungă şi Vinţul de Jos.

Conductele magistrale prin care se realizează vehicularea gazelor naturale au diametre între 6 şi 48 de ţoli iar presiunea de până la 52 bar.

La nivel judeţean în zona Munţilor Apuseni nu este dezvoltată reţeaua de gaze, localităţile dispuse în acest areal fiind în afara riscurilor generate de accidente, avarii, explozii şi incendii generate de transportul şi distribuţia gazelor naturale.

Riscurile în domeniul transportului gazelor naturale prin conducte magistrale şi urbane se pot datora în principal:

- stării ecorespunzătoare a reţelelor de transport şi distribuţie
- eroare umană şi nerespectarea normelor de securitate
- starea necorespunzătoare a infrastructurii tehnice a reţelei de transport a gazelor naturale
- acţiunea negativă asupra reţelei de transport şi distribuţie a fenomenelor meteorologice periculoase (inundaţii, îngheţ, temperaturi ridicate), cutremure, alunecări de teren, avarii, accidente, explozii la obiective situate în apropierea reţelelor
- acţiuni cu caracter terorist

Factorii de risc determinanţi sau favorizanţi pentru producerea de accidente sau avarii la reţeaua de conducte magistrale pentru transportul gazelor naturale sunt:

Accidente

- fiabilitatea sistemelor;
- gradul de uzură a mijloacelor tehnice;
- abateri de la parametrii de funcţionare sau utilizare;
- eroare umană;
- acţiuni cu caracter terorist.

Avarii

- neglijenţă sau nesupraveghere;
- intervenţii neadmise în sistem;
- punctele vitale cu vulnerabilitate mărită;
- condiţii meteorologice nefavorabile sau efectele acestora
- eroare umană;
- acţiuni cu caracter terorist.

Transporturi de apă prin reţele magistrale

Riscurile în domeniul transportului apei prin conducte magistrale se pot datora în principal:

- stării ecorespunzătoare a reţelelor de transport şi distribuţie

- eroare umană şi nerespectarea normelor de securitate
- starea necorespunzătoare a infrastructurii tehnice a reţelei de transport a a apei
- acţiunea negativă asupra reţelei de transport şi distribuţie a fenomenelor meteorologice periculoase (inundaţii, îngheţ, temperaturi ridicate), cutremure, alunecări de teren; avarii, accidente, explozii la obiective situate în apropierea reţelelor
- acţiuni cu caracter terorist

Factorii de risc determinanţi sau favorizanţi pentru producerea de accidente sau avarii la reţeaua de conducte magistrale pentru transportul apei potabile sunt:

Accidente
- fiabilitatea sistemelor;
- gradul de uzură a mijloacelor tehnice;
- abateri de la parametrii de funcţionare sau utilizare;
- eroare umană;
- acţiuni cu caracter terorist.

Avarii
- neglijenţă sau nesupraveghere;
- intervenţii neadmise în sistem;
- punctele vitale cu vulnerabilitate mărită sau punctele negre sau înguste;
- condiţii meteorologice nefavorabile sau efectele acestora
- eroare umană;
- acţiuni cu caracter terorist.

În cadrul sistemului zonal de alimentare cu apă există sectoare şi amenajări în care riscurile menţionate au probabilitate mai mare de producere. În acest context se încadrează zonele cu desfăşurare fizică a magistralelor aerian / supratraversări.

Aducţiunea de apă brută din captarea – canalul forţat al U.H.E. Săsciori către staţiile de tratare apă Petreşti şi Săsciori, (2 conducte Dn 1200 mm) traversează următoarele cursuri de apă:

Curs de apă traversat	Tipul traversării
R. Sebeş – Sebeş I – aval de colonie	aeriană – cu pilă pe malul drept şi masiv solid pe malul stâng; 2 Dn 1200 mm
R. Sebeş – Sebeş II – loc. Săsciori	aeriană – pe masive solide; 2 Dn 1200 mm
necodificat – afluent al r. Sebeş - loc. Săsciori	aeriană ; 2 Dn 1200 mm
R. Sebeş – Sebeş III – zona podului Răsturnata	aeriană – pe pile de beton armat; 2 Dn 1200 mm
R. Sebeş – Sebeş III/I – amonte loc. Sebeşel	aeriană – pe pile de beton armat; 2 Dn 1200 mm
R. Sebeş – Sebeş IV – aval loc. Sebeşel	aeriană – pe pile de beton armat; 2 Dn 1200 mm
necodificat (viroagă) – pe ramificaţia spre staţia de tratare Săsciori	aeriană ; 1 Dn 1200 mm
Valea Răchita – pe ramificaţia spre staţia de tratare Petreşti	aeriană ; 1 Dn 1200 mm

Reţeaua de transport a apei potabile ce include traversări de obstacole se prezintă astfel:

TRONSON	CARACTERISTICI	TRAVERSARE	
		cursul de apă	tipul traversării
Staţia de tratare Petreşti – ramificaţia spre rezervoarele din zona de jos Alba Iulia	-2 Dn 1000 mm; - oţel şi tuburi PREMO, L=17,5 km.	- braţ r. Sebeş; - r. Sebeş; - r. Mureş;	- subtraversare; - supratraversare; - supratraversare pe pod pentru conducte format din 3 deschideri de 95 m, tebliere, portale şi susţineri cu cable
Ramificaţie Alba Iulia staţia	- 1 Dn 800 mm;	- r. Ampoi;	- supratraversare 2 Dn

TRONSON	CARACTERISTICI	TRAVERSARE	
		cursul de apă	tipul traversării
de pompare Galda	- oţel; L=17,5 km	- V. Oiejdea; - V. Galdei; - pr. Galda	800 mm; - supratraversare; - supratraversare; - supratraversare;
Staţia de pompare Galda – rezervoare Blaj (din tratarea Petreşti/Săsciori)	- 1 Dn 600 mm; L=23,5 km; - oţel şi tuburi PREMO;	- r. Mureş; - V. Dunăriţa; - r. Târnava;	- supratraversare la Mihalţ; - supratraversare -supratraversare la confluenţa T-va Mare cu T-va Mică;
staţia de pompare Galda – rezervoare Aiud (din tratarea Petreşti/Săsciori)	- 1 Dn 600 mm; L=17,75 km - oţel şi tuburi PREMO	- V. Giuagiului; - pr. Gârbova; - V. Aiudelului;	- supratraversare; - supratraversare; - supratraversare;
Staţia de pompare Galda – rezervoare Teiuş (din tratarea Petreşti/Săsciori)	- 1 Dn 300 mm; L=3,4 km - oţel şi tuburi azbociment	-canale de irigaţii	- supratraversare;
Intersecţia spre rezervoare Aiud – staţia de pompare Ocna Mureş	- 1 Dn 400-600 mm; L=19,2 km - oţel şi tuburi PREMO	- V. Lopedea; - V. Miraslău; - V. Armeniş; -V. Giugudului; - estacada în lungul batalului UPSOM;	- supratraversare; - subtraversare; - supratraversare; - supratraversare;
Staţia de pompare Ocna Mureş – rezervoare Ocna Mureş	- 1 Dn 400 mm; L=2,4 km - oţel şi tuburi PREMO	- r. Mureş; - văi şi pâraie necodificate;	- supratraversare; - supratraversări;
Staţia de tratare Săsciori – ramificaţie rezervoare zona de jos Alba Iulia	- 1 Dn 1200 mm; L=19,56 km - oţel şi tuburi PREMO	- r. Sebeş	- supratraversare;
Ramificaţie rezervoare – înţepare în conducta principală de alimentare: Aiud – Teiuş – Blaj - Ocna Mureş	- 1 Dn 1200 mm; L=17,5 km - oţel şi tuburi PREMO	- r. Ampoi;	- supratraversare;

Aducţiune apă către consumatori din Sistemul de alimentare cu apă a acumulării Mihoieşti în tronsonul ce asigură transportul apei de la rezervor către Oraşul Cîmpeni există o supratraversare a Râului Arieş.

2.2.5. Riscuri nucleare

Pe teritoriul judeţului Alba nu sunt amplasate obiective generatoare de riscuri nucleare, dar acesta se află, în măsurare directă, la 400 km de Centrala nucleară de la Cernavodă, la 260 km de Centrala nucleară de la Kozlodui, 275 km de Institutul Naţional de Cercetare şi Dezvoltare în Inginerie şi Fizică Nucleară „Horia Hulubei" – Bucureşti – Măgurele şi 165 km de SNC Piteşti - Mioveni. Astfel, din acest punct de vedere, se apreciază că la nivel judeţean se pot înregistra doar evenimente generate de efectele indirecte ale unor accidente, avarii, explozii, incendii la obiectivele menţionate.

2.2.6. Riscuri de poluare a apelor

La nivelul judeţului Alba sunt **9 operatori economici** care desfăşoară activităţi ce prezintă pericol de accidente majore în care sunt implicate substanţe periculoase care se supun prevederilor H.G. 804/2007, privind controlul asupra pericolelor de accident major în care sunt implicate substanţe periculoase astfel :

1. S.C. ALBA ALUMINIU S.R.L. ZLATNA
2. S.C. CRIMBO GAS S.R.L. ZLATNA
3. S.C. KRONOSPAN SEBES S.A.
4. S.C. G.H.C.L. UPSOM ROMANIA S.A.OCNA MUREŞ - *este oprită tehnologic din data de 25.01.2010.*
5. S.C. CUPRUMIN S.A. ABRUD
6. UZINA MECANICĂ CUGIR S.A.
7. S.C. UNICOM HOLDING S.A. BUCUREŞTI - punct de lucru Teiuş
8. S.N.G.N. ROMGAZ S.A. PLOIEŞTI – Punct de lucru Cetatea de Baltă
9. S.C. PANEBO GAZ ROMÂNIA S.R.L. ZLATNA

Aceasta prevedere are ca scop prevenirea accidentelor grele cu materiale periculoase şi limitarea urmărilor accidentelor pentru oameni şi mediul înconjurător, pentru a asigura într-un mod prestabilit şi eficient un nivel ridicat de protecţie în cadrul comunităţilor.

Principalele surse de poluare majoră (toxică) a apelor de suprafaţă din judeţul Alba sunt iazurile de decantare şi haldele de steril.

În tabelul de mai jos este prezentata lista cu zone de risc de poluare a apelor de suprafaţă din zona exploatarilor miniere din muntii Apuseni.

Nr. crt	Exploatari miniere, amplasare	Depozite de deseuri, halde de steril	Suprafaţa
Zona Apuseni			
1.	CNCAF MINVEST S.A. DEVA (fosta S.C. ARIEŞMIN S.A. BAIA DE ARIEŞ	Iazuri de decantare - iaz Brazesti - conservare - iaz Valea Cutii - închis şi ecologizat - iaz Valea Sartasului închis şi ecologizat - iaz V.Ariesului(depozit pirite)- închis şi ecologizat Halde de steril - 23 halde de steril situate la gurile galeriilor de exploatare	10,7 ha 4,8 ha 6 ha 35,5 ha
2.	Filiala Roşiamin - Roşia Montana	Iazuri de decantare - iaz de decantare Gura Rosiei, în curs de închidere ecologizare - iaz de decantare Valea Salistei – în conservare Halde de steril - 26 halde de steril din care 2 halde (Valea Verde si Hop) sunt active.	23 ha 18,5 ha 22 ha
3.	SC Cuprumin - Abrud	Iazuri de decantare - Valea Stefanca nr.I- iaz în conservare - Valea Sesii -iaz activ - Valea Ştefanca nr.II - iaz de avarie Halde de steril - Halda steril Geamăna- activa	26,1 ha 330,8 ha 50,7 ha 96,3 ha

Nr. crt	Exploatari miniere, amplasare	Depozite de deseuri, halde de steril	Suprafaţa
		- Halda steril Valea Cuibarului activa - Halda steril Muntari - activa - Halda steril Hadarau in conservare	116,9 ha 46,4 ha 5 ha
4.	C.N.U. SA Sucursala Măgurele -Arieşeni	Halde de steril rezultate din prospectiunile geologice pt.evaluarea cant. si calit.a mineralizatiei uranifere. - Varciorog - halda inchisa - Valea Galbena nr.1- halda inchisa - Valea Galbena nr.2- halda inchisa - Valea Galbena nr.4- halda inchisa	11,5 ha
5.	Zona Bucium	Iazuri de decantare - Valea Izbita Halde de steril - Valea Izbicioara	cca. 15 ha
Zona Zlatna			
1.	Filiala Zlatmin - Zlatna	Iazuri de decantare - Iaz nr.1 Zlatna - în curs de închidere ecologizare situat în localitatea Podul lui Paul . - Iaz nr.2 Valea Mica – în curs de închidere ecologizare situat in localitatea Valea Mica - Iaz nr.3 Sfarci-Galati situat in localitatea Valea Mica in conservare Halde de steril - 35 halde de steril situate la gurile galeriilor de exploatare in conservare si inchise	1,73 ha 5,6 ha 10.2 ha 53 ha

Filiala Zlatmin SA Zlatna şi Filiala Arieşmin Baia de Arieş şi-au încetat activităţile în anul 2004, în baza Hotărârii de Guvern nr. 1846/2004. Pentru cele doua unitati au fost întocmite documentatiile necesare şi Bilanţurile de nivel I şi II pentru conservarea, închiderea, monitorizarea factorilor de mediu şi ecologizarea zonelor.

Toate documentaţiile se află depuse la Agenţia de Protecţia Mediului Alba pentru obţinerea actelor de reglementare. Până în prezent au fost emise avizele de mediu pentru închiderea obiectivelor.

Filiala Roşiamin Roşia Montană a întocmit şi înaintat la APM Alba, Bilanturile de nivel I şi II în vederea obţinerii actelor de reglementare pentru închiderea şi ecologizarea iazurilor de decantare Gura Roşie si Valea Săliştei.

SC Cuprumin S.A. Abrud are întocmite documentatiile necesare pentru evaluarea stabilităţii haldelor de steril şi a obtinut fonduri de la Banca Mondială pentru executarea lucrărilor necesare.

Nu este rezolvată staţia de neutralizare ape acide şi ape cu încarcare mare de metale grele care sunt evacuate de pe haldele de steril pe care s-a declansat fenomenul de lixifiere bacteriană în iazul de decantare Valea Şesii. Pentru realizarea acestor proiecte este nevoie de alocarea fondurilor necesare.

În zona Bucium probleme mari de poluare ridică apele de mină, care se scurg din toate galeriile de mina parasite şi care au un pH foarte acid (între 4-5) şi încărcare mare de metale grele (Fe, Cu, Zn, Pb). La ora actuală aceste obiective nu sunt supravegheate şi nu sunt luate în administrare. Aceste exploatări au fost ale Statului Roman şi au fost în functiune până în anul 1960. Pentru zona Bucium nu sunt întocmite documentaţii de închidere şi ecologizare.

S.C. CNU S.A. Sucursala Măgurele a depus la A.P.M. Alba documentatii pentru conservare - închidere şi a fost emis un punct de vedere care va sta la baza obţinerii actelor de reglementare.

Alte obiective industriale care detin deşeuri şi halde de steril care pot avea impact major asupra mediului sunt prezentate în tabelul de mai jos.

Nr. crt	Obiective industriale, amplasare	Depozite de deseuri, halde de steril	Suprafata
1.	S.C. Saturn SA Alba Iulia	Halda nisipuri uzate rezultate de la turnatorie si zguri Situata in Barabant - in conservare	4,5 ha
2.	S.C. Metalurgica SA Aiud	Halda nisipuri uzate rezultate din turnatorie situata în Păgida	3,9 ha
3.	S.C. BEGA UPSOM SA Ocna Mureş	Bataluri: - 3 bataluri în conservare situate în Unirea II pe râul Mureş. - 1 batal trecut în administrarea primăriei Ocna Mures şi transformat în depozit de deşeuri menajere. - 2 bataluri +1 batal de avarie situate în Unirea II pe râul Mureş, în conservare	60,7 ha 92,2 ha

SC GHCL UPSOM SA este oprită tehnologic din data de 25.01.2010.

Lista principalelor folosinţe de apă care pot fi afectate în caz de poluări accidentale :

Nr crt	Denumirea folosinţei	Cod cadastral	Cursul de apă / Poz . hectom. a captării	Adresa	Nr. telefon fax
1.	Uzina de apă Moldoveneşti	FA - 137 CJ	Arieş / 1193	Moldoveneşti; jud. Cluj	0264/311537

Lista principalilor utilizatori de apă care pot prezenta surse potenţiale semnificative de poluări accidentale :

Nr crt	Denumirea utilizatorului de apă	Cod cadastral	Cursul de apă / poz. Hidrometrică a evac. de impact	Poluanţi periculoşi posibil a fi scăpaţi de sub control	Codul cadastral al folosinţelor de apă din aval
1.	S.C.STRATUSMOB S.A. Blaj	RA -10 AB	Târnava Mare 3222/ d	suspensii ,substanţe organice ,fenoli	-
2.	S.C. INTERBREW ROMANIA SA-p.l Blaj*		Târnava Mare	Suspensii, substanţe organice	Lichidata din data de 05.07.2010
3.	S.C. UPSOM S.A. Ocna Mureş*	RA - 35 AB	Mureş	cloruri , amoniu	FA - 1 HD

Nr crt	Denumirea utilizatorului de apă	Cod cadastral	Cursul de apă / poz. Hidrometrică a evac. de impact	Poluanţi periculoşi posibil a fi scăpaţi de sub control	Codul cadastral al folosinţelor de apă din aval
4.	Fil.ROSIAMIN SA Rosia Montana	RA - 56 AB	Roşia Montana	suspensii, Fe , Cupru Zinc, Mangan	FA- 74 AB FA- 137 CJ
5.	SC CUPRUMIN SA ABRUD (Rosia Poieni)	RA - 182 AB	Arieş	suspensii, Fier , Cupru, Mangan,Zinc	FA- 74 AB FA-137 CJ
6.	CNCAF MINVEST SA Deva Platforma Baia de Aries	RA.- 77 AB	Arieş	CN-, Fier, Cupru, Zinc, Suspensii	FA-137 CJ
7.	CNCAF MINVEST SA Deva (Zlatmin Zlatna)	RA - 13 AB	Ampoi 220 / d	suspensii, Fier, Cupru Zinc	-
8	Pehart Tec Petresti	RA – 45 AB	Sebeş 755/ d	-	-
9	Apa CTTA Suc Alba Iulia (Apa Canal)	RA – 124 AB	Mureş 3990/ d	-	-
10	Apa CTTA Suc Aiud	RA – 64 AB	Mureş 3400/ d	-	-
11	Apa CTTA Suc Ocna Mures	RA – 63 AB	Mureş 3120/ s	-	-
12	Apa CTTA Suc Cugir	RA – 95 AB	Cugir 530/ s	-	-
13	Apa CTTA Suc Blaj	RA – 8 AB	Târnava Mare 2220/ d	-	-
14	SC Kronospan Sebes	RA – 151 AB	Sebeş 775/ s	-	-
15	SC APA CTTA Suc. Sebes	RA – 28 AB	Sebeş 870/ s	-	-
16	Hidroelectrica SA Sebes		Sebes	-	-
17	SC Crimbo Gas Patringeni*	-	Ampoi	-	-
18	SC Alba Aluminiu Srl Zlatna	-	Ampoi	-	-
19	SC IAMU SA Blaj	RA – 91 AB	Târnava Mare 2175/ d	-	-
20	Fabrica de Arme Cugir SA	RA -	Cugir	Suspensii, crom	-
21	SC MERCADO SA Vintu de Jos**	RA-	Mures	Suspensii,materie organica,amoniu,fosfor	-
22	SC ALBA LACT SA Alba Iulia**	RA-	V.Galda	Azotati,azotiti	-
23	SC TRANSAVIA SA Abator Oiejdea**	RA-	V.Galda	Materie organica,amoniu	-

*Unităţi închise
**Unităţi noi

Timpul de propagare al undei de poluare în cazul viiturilor şi apelor mici

<u>Râul Mureş</u>

- Sector Ocna Mureş – Alba Iulia (L=88 Km)
  T max =54-80 ore
  T min =19-22 ore
- Sector Alba –Iulia –Acmariu (L=21 Km)
  T max =15-24 ore
  T min =7-8 ore

T min = 20-23 ore

Râul Arieş

- Sector Câmpeni –Baia de Arieş (L=25 Km)
  Tmax =11-15 ore
  Tmin = 4-5 ore
- Sector Baia de Arieş – Buru (L =40 Km)
  T max =16-24 ore
  T min =5-6 ore
- Sector Buru – Turda (L = 20 Km)
  T max =11-23 ore
  T min = 2-3 ore
- Sector Turda – Gligoreşti (L =36 Km)
  T max =18-20 ore
  T min =6-10 ore

Râul Târnava Mare

- Sector Blaj – Mihalţ (L = 20 Km)
  T max = 13-17 ore
  T min =4-6 ore

Râul Târnava Mică

- Sector Târnăveni – Blaj (L = 59 Km)
  T max = 40 -62ore
  T min = 22-30 ore

Nota : -T min . corespunde pentru Q= Q la viituri ; -T max. corespunde pentru Q=0.3 ÷ 0.5 Q med. An. Multianual. Valorile suprafeţelor şi distanţelor au fost luate din tabelul transmis de INHGA Bucureşti, după repoziţionarea staţiilor hidrometrice conform Atlasului cadastral al apelor din România – Bucureşti, 1992 .

Debitele caracteristice la principalele staţii hidrometrice unde sunt secţiuni de control de ord. I şi II ale Agenţiei pentru Protecţia Mediului Alba.

Nr. crt.	Râul	Staţia hidrom.	Poziţia pe râu -km-	Suprafaţa b.h. aferent secţ.	Deb. med. multianual	Debitul cu asig. (mc/s lunar)			Debitul ecol. (mc/s)
						80%	90%	95%	
1	Arieş	Scărişoara	29	203	5,53	0,95	0,7	0,5	0,6
2	Arieş	Baia de	73	1189	19,9	3,4	2,9	2,6	2,7
3	Arieş	Buru	113	2000	24,8	4,8	3,9	2,74	2,84
4	Arieş	Turda	133	2403	25,63	5	4	3,25	3,35
5	Mureş	Ocna	309	9961	68,7	13,0	10,25	9,15	9,25
6	T-va Mare	Blaj	217	3653	15,15	2,5	1,8	1,4	1,5
7	T-va Mică	Blaj	191	2067	11,3	2,2	1,70	1,48	1,58
8	Târnave	Mihalţ	237	6247	26,8	4,6	3,5	3	3,1
9	Ampoi	Izv. Ampoi	15	63	0,679	0,035	0,020	0,013	0,1133
10	Ampoi	Bărăbanţ	56	556	4	0,27	0,16	0,1	0,2
11	Mureş	Alba-Iulia	397	18055	104,7	19	15,5	13,5	13,6
12	Sebeş	Gâlceag	40	313				1,43	1,53
13	Sebeş	Oarda	96	1280		3,18	2,76	2,5	

2.2.7. Prăbuşiri de construcţii, instalaţii sau amenajări

Factorii determinanţi sau favorizanţi pentru producerea prăbuşirii (colaps) ale unor construcţii şi instalaţii sunt:

- furtuni puternice (tornade, viscole, grindină);
- vânt puternic;
- depuneri de gheaţă (chiciură);
- supraîncărcare cu zăpadă;
- modificări defavorabile efectuate în structura de rezistenţă;

- vibraţii şi şocuri dinamice frecvente;
- structuri de rezistenţă avariate şi neconsolidate;
- elemente portante nerezistente la înmuiere.

Prăbuşirea (colapsul) unor construcţii şi instalaţii poate fi semnalată pe / la:

- Traseul reţelelor de telefonie şi alimentare cu energie electrică– în zonele rurale unde firele sunt amplaste pe stîlpi din lemn; reţeaua este amplasată în zonă cu riscuri de producere a fenomenelor meteorologice periculoase sau a alunecărilor şi prăbuşirilor de teren;
- Construcţiile părăsite şi / sau intrate în stare de degradare

Conform prevederilor Legii nr.10/1995- Legea calităţii în construcţii ,art.26, accidentele tehnice la construcţii se anunţă de către administratorii sau utilizatorii acestora, la Inspectoratul Judeţean în Construcţii Alba, în termen de 24 ore de la producerea lor.

Din datele furnizate de către Compartimentul de Control şi Inspecţie pentru Calitatea Lucrărilor în Construcţii, rezultă că în judeţul Alba, se monitorizează pentru urmărirea comportării în exploatare următoarele obiective de construcţii:

Nr. crt	Obiectiv	Administrator	Cursul de apă
Baraje			
1.	Baraj Oaşa	SC Hidroelectrica S.A Sucursala Sebeş	Râul Sebeş
2.	Baraj Tău	SC Hidroelectrica S.A Sucursala Sebeş	Râul Sebeş
3.	Baraj Cugirul Mic	SC Hidroelectrica S.A Sucursala Sebeş	Râul Sebeş
4.	Baraj Petreşti	SC Hidroelectrica S.A Sucursala Sebeş	Râul Sebeş
5.	Baraj Obrejii de Căpîlna	SC Hidroelectrica S.A Sucursala Sebeş	Râul Sebeş
6.	Baraj Mihoieşti	SC Hidroelectrica S.A Sucursala Sebeş	Râul Sebeş
Amenajări piscicole, prize, captări			
7.	Daia	SC Delta Plus SRL	Valea Daia
8.	Râul Mic	SC Cugireana SA	Râul Mic Cugir
9.	Gîrde	SC Cuprumin SA Abrud	Râul Arieş
10.	S C. Stratus Mob Blaj		Râul Tîrnava
Iazuri de decantare			
11.	Valea Şesei	SC Cuprumin SA Abrud	
12.	Ştefanca 1	SC Cuprumin SA Abrud	
13.	Ştefanca 2	SC Cuprumin SA Abrud	
14.	Valea Cuţii	CNCAF MINVEST Deva SA fostă SC Arieşmin Baia de Arieş	
15.	Sărtaş	CNCAF MINVEST Deva SA fostă SC Arieşmin Baia de Arieş	
16.	Brăzeşti	CNCAF MINVEST Deva SA SC fostă Arieşmin Baia de Arieş	
17.	Valea Săliştei	Fil. Roşia Min	
18.	Gura Roşiei	Fil. Roşia Min	
19.	Iazul nr. 1 Zlatna	Fil. Zlat Min CNCAF Minvest Deva SA	
20.	Iazul nr. 2 Valea Mică Zlatna	Fil. Zlat Min CNCAF Minvest Deva SA	
21.	Inazul nr. 3 Sfîrci Zlatna	Fil. Zlat Min CNCAF Minvest Deva SA	
22.	Batal nr. 5 SC GHCL Bega	SC GHCL Bega UPSOM România	

Nr. crt	Obiectiv	Administrator	Cursul de apă
	Upsom	SA Ocna Mureş	
23.	Batal nr. 6 SC GHCL Bega Upsom	SC GHCL Bega UPSOM România SA Ocna Mureş	
24.	Batal de urgenţă SC GHCL Bega Upsom	SC GHCL Bega UPSOM România SA Ocna Mureş	

2.2.8. Eşecul utilităţilor publice

Probabilitatea de eşec la utilităţile publice este direct legată de factorii de mediu şi de ceilalţi factori de risc dar şi de starea tehnică a reţelelor.

Pe raza judeţului s-au produs asemenea evenimente, de mică amploare, la reţelele de apă, electricitate, gaz şi telefonie fixă.

Factorii determinaţi sau favorizanţi pentru producerea eşecului utilităţilor publice sunt:

- starea necorespunzătoare a infrastructurii tehnice a reţelelor
- exploatarea necorespunzătoare a reţelelor
- eroarea umană şi nerespectarea normelor de securitate
- acţiunea negativă asupra reţelelor a fenomenelor meteorologice periculoase (furtuni, inundaţii, îngheţ, înzăpeziri, temperaturi ridicate), cutremure, alunecări de teren;
- avarii, accidente, explozii la obiective situate în apropierea reţelelor
- acţiuni cu caracter terorist

Din evidenţa statistică rezultă că cele mai frecvente cauze ce au generat eşecul utilităţilor publice au fost: starea necorespunzătoare a infrastructurii tehnice a reţelelor, acţiunea negativă asupra reţelelor a fenomenelor meteorologice periculoase (furtuni, inundaţii, îngheţ, temperaturi ridicate), alunecări de teren.

2.2.8.1. Alimentarea cu apă

Din datele furnizate de către Direcţia de Statistică Alba, în perioada 2007- 2010, se observă creşterea numărului de localităţi cu reţea de distribuţie a apei potabile precum şi a lungimii reţelei de distribuţie dar în acelaşi timp a scăzut volumul de apă distribuită şi menţinerea la valori aproximativ constante. Referitor la scăderea volumului de apă trebuie menţionat faptul că o influenţă mare a avut şi contorizarea individuală a consumatorilor şi în special a consumatorilor casnici.

Reţeaua şi volumul apei potabile distribuite în perioada 2007- 2010 :

	2007	2008	2009	2010
Localităţi cu reţea de distribuţie a apei potabile	87	87	92	92
Lungimea simplă a reţelei de distribuţie a apei potabile (km)	761	768	780	790
Volumul apei potabile distribuite (mii mc) din care:	46672	40448	36425	33170
- pentru uz casnic	16106	12761	11039	10206

În funcţie de sistemul constructiv al fiecărei reţele de alimentare şi distribuţie a apei potabile, principalele elemente ce pot conduce la întreruperea alimentării cu apă potabilă a populaţiei sunt: rezervoarele de înmagazinare a apei, reţelele stradale, staţiile de pompare, căminele de golire /aerisire.

Elementele reţelei de distruibuţie a apei potabile în judeţ sunt:

În municipiul Alba Iulia prin intermediul a 9 rezervoare. Structura rezervoarelor este următoarea:

a) Zona de jos a oraşului - 2 buc x 5.000 mc, 2 buc x 1.000 mc, 1 buc x 100 mc
b) Zona de sus a oraşului - 1 buc x 10.000 mc, 1 buc x 5.000 mc
c) Cartier Oarda - 2 buc x 100 mc

Rezervoarele se află, din punct de vedere tehnic, într-o stare bună, datorită exploatării corespunzătoare precum şi datorită reviziilor curente efectuate.

Alimentarea cu apă a consumatorilor din municipiul Alba Iulia se face gravitaţional prin intermediul celor 9 rezervoare, amintite mai sus, astfel:

Pentru oraşul de sus, distributia este realizată cu apa din rezervoarele de 10.000 mc şi 15.000 mc. Două reţele magistrale (600 mm si 800 mm) fac legătura între aceste rezervoare şi căminul CW1, amplasat la intersectia B-dul Transilvaniei şi str.Jderului. De aici apa este distribuită în reţelele stradale, de unde prin intermediul branşamentelor ajunge la consumatorii din oraşul de sus.

Pentru oraşul de jos, distribuţia este realizată cu apa din rezervoarele de 5.000 mc (2 buc.), 1.000 mc si 100 mc. O reţea magistrală (600 mm) face legătura între rezervoare si căminul CW2 aflat la intersecţia B-dul Încoronării cu str. O. Goga. De aici apa este distribuită în reţelele stradale, de unde prin intermediul branşamentelor ajunge la consumatorii din oraşul de jos. Din punct de vedere tehnic, starea conductelor (magistrale, stradale, branşamente) se prezintă astfel:

- 40% se află într-o stare acceptabilă, menţinerea acestora în funcţiune presupunând intervenţii dese
- 50% se află într-o stare bună, menţinerea acestora în funcţiune, presupunând doar activităţi de mentenanţă.
- 10% se află într-o stare foarte bună, fiind recent înlocuite.

În Oraşul Teiuş. Secţia Teiuş a filialei Alba Iulia deserveşte un număr de 4777 locuitori, circa 70% din totalul populaţiei oraşului, restul folosind surse alternative: fântâni, etc. Oraşul Teiuş deţine un sistem centralizat de alimentare cu apă. Sursa de apă : de suprafaţă sistemul zonal Sebeş-Alba Iulia-Teiuş-Aiud-Ocna Mureş care are un debit de 100 l/s, pus în funcţiune 1988, prevăzută cu staţie de pompare.

În Oraşul Zlatna. Alimentarea consumatorilor cu apa potabilă în oraşul Zlatna se face gravitaţional. Pe traseele conductelor s-au prevăzut vane de secţionare şi golire în punctele joase. Alimentarea cu apă se face din captările Pîrîul Feneş şi Pîrîul Vîltori - **Captarea pârâu Feneş** are debit maxim 330 l /s iar anul punerii în folosinţă este1989. Se află amplasată la cota 520, pe malul stâng al pârâului Feneş la 1,8 km amonte de localitatea Feneş. Prelevarea apei se realizează prin captare cu prag de fund şi priză pe coronament. În culeea mal stâng face corp comun cu barajul deznisipatorul. Acesta este format din două camere de deznisipare (cu funcţionare alternantă) şi asigură reţinerea particulelor cu diametrul mai mare de 20 mm. Camera de încărcare a conductei preia apa din deznisipator şi o dirijează pe conducta de aducţiune Dn 600.Curgerea apei pe conducta de aducţiune realizându-se gravitaţional. **Captare pârâu Vâltori** debitul maxim asigurat este de 330 l /s iar anul punerii în folosinţă este 1989.

În Municipiul Aiud. Sistemul de alimentare cu apă potabilă al municipiului este alcătuit din:

Alimentarea consumatorilor de apă potabilă în municipiul Aiud se face gravitaţional în cele trei grupuri de rezervoare. Traversările peste văi se fac aeriene, pe console prinse de partea mecanică a podurilor. Reţelele principale au legătură în magistrale şi alimentează cartierele de locuinţe împreună cu agenţii economici aferenţi în sistem inelar, precum şi consumatorii stradali în sistem inelar sau ramificat.

În Oraşul Ocna Mureş. Alimentarea cu apă a consumatorilor din oraşul Ocna Mureş se face gravitaţional prin intermediul celor 5 rezervoare, pentru cartierul Uioara de Sus şi satul Uioara din rezervoarele amplasate în Uioara de Sus de capacitate 2 x 750 mc şi 2 x 400 mc, iar pentru zona de centru din rezervorul 1000 mc din cartierul Ciunga (Uioara de Jos).

Cele 5 rezervoare, respectiv 4 amplasate în Uioara de Sus şi unul amplasat în Uioara de Jos sunt alimentate prin intermediul unei staţii de pompare situată la intrarea în oraş, respectiv zona pod nou. În prezent pompele acestei staţii sunt în conservare, presiunea fiind dată de Sistemul zonal Sebeşel – Galda – Aiud – Ocna Mureş. Reţelele principale alimentează consumatorii oraşului precum şi agenţii economici în sistem inelar.

În Municipiul Blaj (surse de suprafaţă). Sursa de alimentare cu apă potabilă a municipiului Blaj este sistemul zonal râul Sebeş. Distribuţia apei potabile este de tip inelar, la capete ramificată.

Alimentarea cu apă tehnologică (din surse subterane) în Municipiul Blaj. Alimentarea cu apă tehnologică se face din sursa subterană prin intermediul puţurilor amplasate în zona fabricii de bere S.C. Bergengier Interbrew S.A. Captarea apei tehnologice se face prin 7 puţuri săpate,

dispuse liniar, în zona de sud a perimetrului de protecţie la o distanţă de cca. 50 m între ele şi la 20 m de gardul ce împrejmuieşte perimetru în zona de Sud .

În Orasul Cugir. Apa produsă în cele două staţii de tratare este depozitată şi înmagazinată în 3 baterii de rezervoare: Bazine de înmagazinare Vii (1 rezervor de 5000 mc, 1 rezervor de 6000 mc), Bazin de înmagazinare Scăunel (2 buc.rezervoare: 2500 mc/rezervor), Bazine de înmagazinare Cetate (2 buc. rezervoare: 1000 mc/rezervor, 2 buc. rezervoare: 500 mc/rezervor).

Alimentarea cu apă a rezervoarelor se face astfel:

- Bazine Vii - gravitaţional şi / sau prin pompare – prin conducta de transport.
- Bazine Cetate - prin pompare şi / sau gravitational – prin conducta de transport
- Bazine Scăunel - prin pompare din conductă.

Distribuţia apei de la rezervoarele de înmagazinare la consumatori se face prin intermediul unui sistem de reţele de distribuţie de tip inelar, pe două zone de presiune: zona A şi zona B.

Zona A de presiune cuprinde reţelele de distrbuţie aflate pe străzile din cartierele: Scăunel, R.Mic, si UMC II fiind alimentate cu apă din bazinele din dealul Scăunel.

Zona B de presiune cuprinde reţelele de distribuţie din restul oraşului (cartierele Micro IV, Micro VII, Cindeni, UMC I etc.) alimentarea cu apă facându-se din bazinele Vii şi Cetate.

În Oraşul Cîmpeni. Sistemul de alimentare cu apă potabilă a oraşului Câmpeni este alcătuit din:

- aducţiunea care face legătura între rezervor şi reţelele stradale;
- reţele principale care sunt inelare 70 % şi ramificate 30 %;
- branşamente la consumatori casnici şi agenţi economici.

Alimentarea consumatorilor cu apă potabilă în oraşul Câmpeni se face gravitaţional din rezervorul „Muncel" – 2500 m^3.

În Oraşul Abrud. Sistemul de alimentare cu apă potabilă este alcătuit din:

- Magistrale care fac legătura între rezervoare şi reţele stradale
- Reţele principale care sunt inelare şi ramificate
- Reţele de serviciu
- Branşamente la consumatorii casnici şi agenţii economici

În Oraşul Baia de Arieş. Sistemul de alimentare cu apă potabilă a oraşului Baia de Arieş este alcătuit din: reţele principale care fac legătura între rezervoare şi reţele stradale care sunt inelare şi ramificate. Branşamente le consumatori casnici şi agenţi economici.

Reţelele de distribuţie în localitate a apei potabile sunt de cca. 6 km şi au o vechime de peste 25 de ani, fiind necesară înlocuirea acestora în marea majoritate.

Alimentarea consumatorilor cu apa potabilă în oraşul Baia de Arieş se face gravitaţional din cele trei rezervoare de înmagazinare Ţarina.

2.2.8.2. – Gaze naturale

Din datele furnizate de către S.C. E-oN Gaz Distribuţie, în perioada 2009- 2012, a crescut numărului de localităţi cu reţea de distribuţie a gazelor naturale precum şi a lungimii reţelei de distribuţie dar în acelaşi timp a scăzut volumul de gaze naturale distribuite. Referitor la scăderea volumului de gaze naturale distribuite trebuie menţionat faptul că o influenţă mare a avut şi contorizarea individuală a tuturor consumatorilor şi în special a consumatorilor casnici.

Reţeaua şi volumul gazelor naturale distribuite în judeţ în perioada 2009- 2012.

	2009	2010	2011	2012
Localităţi în care se distribuie gaze naturale	105	105	105	105
Lungimea conductelor de distribuţie a gazelor naturale (km)	1303	1538	1560	1566
Volumul gazelor naturale distribuite (mii mc)	240848	169781	175812	156283
Volumul gazelor distribuite pentru uz caznic(mii mc)	82726	80531	82861	75599

Alimentarea cu gaze naturale a consumatorilor se realizează de către S.C. E-on Energie România S.A, gazele naturale fiind primite de la Regionala Trans Gaz Arad. Prin staţiile de reglare – măsurare (SRM) se reduce presiunea şi se distribuie consumatorilor.

Elemente din cadrul sistemului de distribuţie a gazelor în responsabilitatea **Centrului Operaţional Alba.**

Centrul operaţional Alba alimentează abonaţii prin 16 staţii de reglare măsurare, dintre acestea 3 alimentând abonaţii din municipiul Alba Iulia.

Municipiul Alba Iulia este alimentat prin 3 staţii de reglare măsurare (SRM-uri),respectiv SRM Porţelanul (debit maxim 10.000 mc / h),SRM Resial (debit maxim 10.000 mc / h), şi SRM Miceşti (debit maxim 5.000 mc / h).

În cazul unor inundaţii ar putea fi afectat SRM Porţelanul. În acest caz se întrerupe furnizarea gazelor naturale, singurul consumator afectat va fi SC Apulum SA, ceilalti consumatori fiind alimentati prin cele doua SRM-uri. În caz de incendiu la unul din SRM-uri vor fi afectate SC Apulum SA Alba Iulia.

Dacă într-un accident de circulaţie , a fost ruptă sau fisurată conducta de distribuţie se deplasează echipa de intervenţie şi întrerupe furnizarea gazelor naturale din vanele de sectorizare . Pot fi afectaţi consumatorii de pe o stradă,mai multe străzi sau cartier,pînă la remedierea defectului.În cazul ruperii accidentale a unui branşament sau defectarea regulatoarelor de gaze, pot fi afectaţi un abonat sau abonaţii unui bloc de locuinţe,remedierea defectelor se face tot de echipele de intervenţie.

Celelalte localităţi,conform tabelului de mai jos, sunt alimentate dintr-un singur SRM, iar în cazul producerii unor defecţiuni, avarii sau accidente, localitatea sau localităţile vor rămâne fără gaze naturale.

S.R.M. Alba Iulia 1+2+3	**S.R.M. Dumitra**
Alba Iulia	Dumitra
Barabant	Totoi
Micesti	**S.R.M. Sebes**
Paclisa	Sebes
Oarda	Lancram
S.R.M. Zlatna	**S.R.M. Petresti**
Zlatna	Petresti
Patrangeni	Sasciori
Galati	Sebesel
Valea Mica	Laz
S.R.M. Ciugud	**S.R.M. Vint**
Ciugud	**S.R.M. Cugir**
Limba	Cugir
Seusa	Vinerea
Drambar	**S.R.M. Sibot**
S.R.M. Sard	Sibot
Sard	Balomir
Ighiu	**S.R.M. Săliştea**
Ighiel	Săliştea
Bucerdea Vinoasa	Tărtăria
Telna	**S.R.M. RAPEL**
S.R.M. Teleac	**S.R.M. Horea**
Teleac	
Hapria	

Elemente din cadrul sistemului de distribuţie a gazelor în responsabilitatea **Districtului 5 Blaj. Districtul 5** Blaj alimentează abonaţii prin 15 staţii de reglare măsurare, dintre acestea 1 alimentând abonaţii din municipiul Blaj şi localităţile Tiur, Petrisat, Mănărade.

Dacă în urma unor accidente ce au condus la ruperea sau fisurarea conductei de distribuţie se deplasează echipa de intervenţie şi întrerupe furnizarea gazelor naturale din vanele de sectorizare.

Pot fi afectaţi consumatorii de pe o stradă, mai multe străzi sau cartier, până la remedierea defectului. În cazul ruperii accidentale a unui branşament sau defectarea regulatoarelor de gaze, pot fi afectaţi un abonat sau abonaţii unui bloc de locuinţe, remedierea defectelor se face tot de către echipele de intervenţie.

Celelalte localităţi, conform tabelului de mai jos, sunt alimentate dintr-un singur SRM, iar în cazul unor inundaţii sau incendii, localitatea sau localităţile vor rămâne fără gaze naturale.

Celelalte localităţi, conform tabelului de mai jos, sunt alimentate dintr-un singur SRM, iar în cazul unor inundaţii sau incendii, localitatea sau localităţile vor rămâne fără gaze naturale. **S.R.M. Blaj**	**SRM Balcaciu**
Blaj	Balcaciu
Tiur	**SRM Lunca Tarnavei**
Petrisat	Lunca Tarnavei
Manarade	**SRM Sona**
SRM Valea Lunga	Sona
Valea Lunga	Biia
SRM Tauni	**SRM Sancel**
Tauni	Sancel
SRM Cenade	Iclod
Cenade	Panade
SRM Lunca	**SRM Craciunel**
Lunca	Craciunelul de Jos
Lodroman	**SRM Bucerdea**
SRM CRAMA BLAJ	Bucerdea Granoasa
Crama Blaj	**SRM Mihalt**
SRM Jidvei	Mihalt
Jidvei	Obreja
Capalna de Jos	Cistei
Sinmiclaus	
SRM Cetatea de Balta	
Cetatea de balta	
Feisa	
Veseus	
Sintamarie	

Elemente din cadrul sistemului de distribuţie a gazelor în responsabilitatea **Districtul 4 Aiud**

Municipiul Aiud este alimentat prin 1 staţie de reglare măsurare(SRM-uri),(debit maxim 10.000 mc/h) În cazul unor inundaţii ar putea fi afectat SRM Aiud (Transgaz). În acest caz se întrerupe furnizarea gazelor naturale, consumatorii afectati fiind întreg municipiul Aiud cu localitatile care mai snt alimentate din acest SRM.(conform tabelului de mai jos).

Dacă într-un accident de circulaţie , a fost ruptă sau fisurată conducta de distribuţie se deplasează echipa de intervenţie şi întrerupe furnizarea gazelor naturale din vanele de sectorizare Pot fi afectaţi consumatorii de pe o stradă, mai multe străzi sau cartier, până la remedierea defectului.În cazul ruperii accidentale a unui branşament sau defectarea regulatoarelor de gaze, pot fi afectaţi un abonat sau abonaţii unui bloc de locuinţe, remedierea defectelor se face tot de echipele de intervenţie.

S.R.M. AIUD	**S.R.M.CERAM RAZBOIENI**
Aiud	**S.R.M.LUNCA MURES**

Ciumbrud	Lunca Mures
Sancrai	Gura Ariesului
Gambas	**S.R.M. COPAND(NOSLAC)**
Radesti	Copand
Leorint	Captalan
S.R.M. MIRASLAU	Noslac
Miraslau	Stana de Mures
S.R.M. DECEA	Găbud
Decea	**S.R.M. CIUGUDU DE JOS**
Inoc	Ciugudu de Jos
S.R.M. OCNA-MURES	Dumbrava
Ocna-Mures	Măhăceni
Uioara de Jos	**S.R.M.SÎNTIMBRU**
Uioara de Sus	Sîntimbru
Unirea l + ll	Galtiu
Cisteiu de Mures	Coslariu
Micoslaca	**S.R.M. TEIUS**
S.R.M. RAZBOIENI	Teiuş
Războieni	

Zone cu risc care pot afecta cartiere sau localităţi mai mari există în următoarele locuri :

- Din zona de competenţă a Centrului Operaţional Alba

-conductă str. Bujorului şi Margaretelor, aparentă, în caz de avarii este afectat cartier Zona Industrială.

-conductă alimentare Partoş aparenţă, partea dreaptă direcţia de mers Alba-Sebeş în caz de avarii este afectat cartierul Partoş.

- conductă alimentare Pîclişa, aparenţă, partea stângă a şoselei, direcţia de mers Alba-Pîclişa în caz de avarii este afectat cartierul Pîclişa.

- conductă alimentare Oarda, aparenţă, partea stângă a podului peste râul Mureş, direcţia de mers Alba-Sebeş în caz de avarii este afectat cartierul Oarda.

- conductă alimentare cartier Ampoi II aparenţă, partea dreaptă str.Orizontului, în caz de avarii este afectat cartierul Ampoi II.

- conductă alimentare oraş Cugir, aparenţă, partea dreaptă a şoselei, direcţia de mers Alba-Cugir în caz de avarii este afectat oraşul Cugir

- conductă alimentare cartier Vinerea, aparenţă, partea stângă a şoselei, direcţia de mers Alba-Cugir, în caz de avarii este afectat cartier Vinerea.

- conductă alimentare Municipiul Sebeş şi cartier Lancrăm, aparenţă, partea dreaptă a şoselei, direcţia de mers Alba-Sebeş, în caz de avarii este afectat cartierul M.Kogălniceanu şi Lancrăm.

-conductă traversare râul Sebeş, aparentă, partea dreaptă pod în direcţia de mers Deva –Sibiu, în caz de avarii este afectat în totalitate Municipiul Sebeş.

- Din zona de competenţă a Ditrictului 5 Blaj

-conductă str.Gheorghe Bariţiu şi Tudor Vladimirescu , aparentă, în caz de avarii este afectată Zona Industrială.

-conductă str.Barbu Lautaru , aparenta , în caz de avarii afecteaza Cartierul Barbu Lautaru

- conducta alimentare , str. Eroilor , In caz de avarii afecteaza Catierul Eroilor (blocuri locuinţă)

- Din zona de competenţă a Districtului 4 Aiud

-conductă str.Tudor Vladimirescu aparentă, în caz de avarii este afectat cartier Zona Gostat

-conductă alimentare Ciumbrud aparenţă, partea dreaptă direcţia de mers Aiud-Ciumbrud în caz de avarii sunt afectate urmatoarele localitati:Ciumbrud, Sâncrai, Rădesti, Leorinţ.

- conductă alimentare str.Aleia Independentei, aparenţă, partea stângă a şoselei, direcţia de mers Ocna-Mureş –Uioara de Sus în caz de avarii este afectat întreg cartierul de blocuri Uioara de Sus.

- conductă alimentareOcna-Mures-Cisteiu de Mures, aparenţă, partea dreapta a soselei , direcţia de mers Ocna-Mureş-Cisteiu de Mureş, în caz de avarii sunt afectate localităţile Cisteiu de Mureş şi Micoşlaca.

2.2.8.3. – Energie electrică

Privitor la reţeaua de alimentare cu energie electrică principalii factorii determinaţi sau favorizanţi pentru producerea eşecului acestor utilităţi sunt: starea necorespunzătoare a infrastructurii tehnice a reţelelor , exploatarea necorespunzătoare a reţelelor, eroarea umană şi nerespectarea normelor de securitate, acţiunea negativă asupra reţelelor a fenomenelor meteorologice periculoase (furtuni, inundaţii, îngheţ, înzăpeziri, temperaturi ridicate), alunecări de teren, avarii, accidente.

Din evidenţele statistice rezultă că factorii întâlniţi cel mai frecvent sunt avariile, acţiunea fenomenelor meteorologice periculoase şi alunecările de teren.

Tabelul cu reţelele de 04 KV din judeţ, poziţionarea şi lungimea acestora este prezentat la capitolul 7 în **anexa nr. 34**.

Tabelul cu posturile de transformare, numeric pe localităţi şi numărul de persoane ce pot fi afectate de avarii la acestea este prezentat la capitolul 7 în **anexa nr. 35.**

Principalii consumatori de energie electrică din judeţul Alba sunt:

Nr. crt.	Nume consumator	Localitate Consumator	Punct de consum	Localitate Punct Consum	P abs. MW	Timp reali m. ore
1.	SC KRONOSPAN SEBEŞ SA	Sebeş	SC KRONOSPAN SEBEŞ SA	Sebeş	15,510	120
2.	SM ABRUD	Abrud	PREPARARE	Roşia Poieni	6,100	18
3.	SC METALURGICA SA	Aiud	SC METALURGICA SA	Aiud	3,080	8
4.	SC SATURN SA	Alba Iulia	SEDIU	Alba Iulia	2,500	59
5.	SC STRATUSMOB SA	Blaj	SC STRATUSMOB SA	Blaj	2,000	59
6.	SC CUGIR SA	Cugir	SEDIU	Cugir	1,940	48
7.	CNCFR - REGIONALA CFR	Braşov	ST. TRACTIUNE	Teiuş	1,830	45
8.	SM ROSIA MONTANA	Roşia Montana	SM ROSIA MONTANA	Rosia Montana	1,730	55
9.	SM BAIA DE ARIES	Baia De Arieş	SM BAIA DE ARIES	Baia De Arieş	1,520	40
10.	SC PEHART SA	Petreşti	SC PEHART SA	Petresti	0,910	53
11.	CNCFR - REGIONALA CFR	Braşov	ST. TRACTIUNE	Sibot	0,880	45
12.	SC APULUM SA	Alba Iulia	SEDIU	Alba Iulia	0,860	72
13.	SM ABRUD	Abrud	ST.POMPE 2	Rosia Poieni	0,770	48
14.	SM ABRUD	Abrud	ST.POMPE 1	Rosia Poieni	0,730	48
15.	SC AMPELUM SA	Zlatna	SC AMPELUM SA	Zlatna	0,720	16
16.	SC MONTANA SA	Campeni	SC MONTANA SA	Campeni	0,640	62
17.	SC INCOV SA	Alba Iulia	SEDIU	Alba Iulia	0,610	66
18.	SM ABRUD	Abrud	CARIERA	Rosia Poieni	0,480	18
19.	SC UPSOM SA	Ocna Mures	SC UPSOM SA	Ocna Mures	0,430	56
21.	SC MANUF. DE PORTELAN	Alba Iulia	F-CA DE PORTELAN	Alba Iulia	0,422	66
22.	SC CISEROM SA	Sebes	CISEROM	Sebes	0,340	72
23.	SC STAR TRANSMISSION SRL	Cugir	STAR TRANSMISSION	Cugir	0,280	53
24.	SC TRANSAVIA SA	Oiejdea	FERMA 7	Sîntimbru	0,260	76
27.	SC PREBET SA	Aiud	PREBET	Aiud	0,230	72
28.	SC IAMU SA	Blaj	SC IAMU SA	Blaj	0,210	59
29.	SC REKORD SRL	Alba Iulia	REKORD	Alba Iulia	0,200	65
30.	SC TRANSAVIA SA	Oiejdea	COMPLEX	Oiejdea	0,200	cf. aviz
31.	SC ARTEFERRO ROM SRL	Aiud	SUCURSALA	Aiud	0,188	55
32.	SC POMAROM SRL	Alba Iulia	SC POMAROM SRL	Alba Iulia	0,180	54
33.	SM ZLATNA	Zlatna	PREPARARE	Zlatna	0,170	56

Nr. crt.	Nume consumator	Localitate Consumator	Punct de consum	Localitate Punct Consum	P abs. MW	Timp reali m. ore
34.	SC LORELEI TRANS SRL	Tiur	FABRICA DE BINALE	Blaj	0,150	54
35.	SCCA METALUL	Cugir	UNITATE TAMPLARIE	Cugir	0,140	71

2.2.8.4. – Energie termică.

Sistemele de încălzire existente pe teritoriul judeţului Alba sunt :

- Alimentarea cu combustibil de funcţionare - gaz metan - a CT se face din reţeaua de distribuţie existentă prin branşamente şi staţie de reglare şi măsurare (SRM) sau post de reglare şi măsurare (PRM).
- Alimentarea cu combustibil de funcţionare - păcură, în special a CTz şi a CT din industrie de capacităţi mari se face prin depozitul centralei, depozit de tip suprateran prevăzute cu gospodăria de combustibil specifică pentru descărcare din mijloace auto sau vagoane de cale ferată.
- Alimentarea cu combustibil - lemne, cărbune, este specifică locuinţelor individuale, instituţii publice, care nu dispun de instalaţii de încălzire şi încălzirea se face local prin sobe.

Sistemele de încălzire mai sus enunţate sunt existente în cadrul judeţului. Nu există sisteme de termoficare (CTE) în cadrul judeţului.

În ultima perioadă de timp a crescut tot mai mult numărul centralelor termice proprii, în consecinţă scăzând numărul centralelor cu sistem de producere şi distribuţie centralizat. Raportat la numărul total de sisteme de încălzire existente în mediul urban, majoritatea acestora o constituie cele ce folosesc ca şi combustibil gazele naturale. Riscurile privind eşecul utilităţilor publice, în acest caz, sunt strâns legate de riscurile prezentate de transportul gazelor naturale prin conducte magistrale şi cele specifice reţelei de distribuţie la consumatori, în strânsă concordanţă cu factorii determinanţi prezentaţi la punctul 2.2.8 din prezentul capitol.

Eşecul utilităţilor publice pentru sistemele de încălzire ce folosesc combustibili lichizi este în strînsă legătură cu elementele specifice ale acestuia (transport, depozitare, alimentare) şi în strinsă concordanţă cu factorii determinanţi prezentaţi la punctul 2.2.8 din prezentul capitol.

Conform celor prezentate anterior, sistemele de încălzire ce utilizează combustibil solid, pot afecta locuinţele individuale şi instituţii publice, care nu dispun de instalaţii de încălzire şi încălzirea se face local prin sobe.

2.2.8.5. – Canalizare şi epurare

În prezent toate localităţile judeţului Alba nu realizează tratarea apei uzate în mod adecvat. Doar 37% din populaţie beneficiază de servicii de eliminare a apei uzate comparat cu o medie de 52% in Romania. În zonele principale urbane, Populaţia beneficiază de servicii de canalizare (rata de conectare) care sunt neuniform distribuite variind de la 65% in Alba Iulia, 80% în Sebeş, 37% în Zlatna şi doar 13% in Teiuş. Motivele pentru aceasta situaţie nesatisfăcătoare sunt:

- staţii de epurare există doar pentru 7 din oraşe, şi una este în curs de construcţie;
- Sistemele de colectare a apei uzate exista fără staţii de epurare la final cauzând o canalizare complet netratata înainte de a fi vărsată direct în cursul unor ape;
- Cele mai multe sisteme de colectare sunt combinate, apa uzata şi sistemele de apa de ploaie (meteorică) nu sunt separate;
- Condiţia proastă a conductelor de canalizare (rata mare de infiltrare);
- Proasta întreţinere a conductelor de canalizare şi a căminelor (blocare, înfundare).

În judeţul Alba cele 7 staţii de epurare care funcţionează actual, deservesc în jur de

110.000 de locuitori. Staţiile operaţionale sunt în Alba Iulia, Cugir, Sebeş, Blaj, Ocna Mureş, Aiud şi Ighiu. Nici una dintre aceste staţii (cu excepţia celei din comuna Ighiu, care este nouă) nu au fost reabilitate recent.

Nu sunt staţii de tratare operaţionale a apei uzate în oraşele Zlatna, Câmpeni, Teiuş (în curs de construcţie), Abrud, Baia de Arieş deşi aceste aglomerări au terminat parţial sistemele de canalizare.

Nici una dintre staţiile de epurare din judeţul Alba nu este echipata pentru înlăturarea nitrogenului şi a fosforului (tratament terţiar), care este cerut pentru toate staţiile de epurare care deservesc mai mult de o populaţie echivalenta de 10.000 (PE). Şase staţii din judeţul Alba sunt în aceasta categorie.

Reţeaua de canalizare are o lungime totala de aproximativ 280 de km, din care aproximativ 150 km sunt în Alba Iulia. In total sunt în jur de 150.000 de locuitori conectaţi la reţeaua publică de canalizare. Marea majoritate a reţelelor de canalizare sunt vechi şi altele în stare proastă. Ca rezultat a condiţiilor proaste, infiltrarea afectează operarea facilităţilor staţiilor de epurare, datorită lipsei înregistrării debitului, infiltrarea nu a fost corect măsurată. Sunt necesare lucrări ample de reabilitare a reţelelor de canalizare existente, în toate localităţile urbane din judeţ.

Localităţile din mediul rural, nu dispun de sisteme centralizate de canalizare şi epurare a apelor uzate. În prezent, sunt în derulare investiţii privind realizarea de reţele de canalizare şi staţii de epurare, în comunele: Albac, Arieşeni, Bucerdea Grânoasă, Ciugud, Cricău, Daia Română, Jidvei, Lunca Mureşului, Şugag şi Vinţul de Jos.

REŢEAUA DE CANALIZARE ÎN JUDEŢUL ALBA

	2006	2007	2008	2009	2010	2011
Localităţi cu canalizare publică	17	17	18	19	22	22
Lungimea simplă a conductelor de canalizare (km)	364	378	399	435	657	657

Reţeaua de canalizare în judeţul Alba este prezentă în toate localităţile urbane, localitatea cu gradul cel mai mare al reţelelor de canalizare este Municipiul Alba Iulia. Din datele furnizate de Direcţia de Statistică Alba rezultă că numărul localităţilor cu reţea de canalizare publică a crescut de la 17 localităţi în anul 2006 la 22 localităţi în anul 2011, iar lungimea simplă a conductelor de canalizare a crescut de la 364 km în anul 2006 la 657 km în anul 2011.

Privitor la reţelele de canalizare şi epurare factorii determinanţi ce pot conduce la eşecul acestor utilităţi sunt: starea necorespunzătoare a infrastructurii tehnice a reţelelor, exploatarea necorespunzătoare a reţelelor, eroarea umană şi nerespectarea normelor de securitate, acţiunea negativă asupra reţelelor a fenomenelor meteorologice periculoase (furtuni, inundaţii, îngheţ, înzăpeziri, temperaturi ridicate), cutremure, alunecări de teren, avarii, accidente, explozii la obiective situate în apropierea reţelelor, acţiuni cu caracter terorist.

În municipiul Alba Iulia reţelele de canalizare s-au realizat progresiv odată cu extinderea cartierelor de locuinţe din oraş. Sistemul de colectare a apelor uzate menajere şi meteorice din municipiul Alba Iulia este un sistem centralizat unitar şi este realizat prin: reţele de canalizare, colectoare secundare; colectoare principale.

Reţelele de canalizare rezolvă în proporţie de 80% preluarea apelor uzate menajere şi meteorice de la toţi consumatorii amplasaţi pe aceste străzi şi sunt realizate din tuburi de beton, PVC si KGM cu diametre cuprinse între 200 - 400mm . Există situaţii (Oraşul de Jos) când radierul reţelei de canalizare este sub nivelul cotei de intrare în colectorul în care deversează, problema rezolvându-se prin execuţia a două staţii de pompare.

La trecerea pe sub digul de apărare împotriva inundaţiilor a municipiului Alba Iulia, există o subtraversare echipată cu 4 stăvilare care închid accesul apelor râului Mureş (la cota de inundaţii) în canalul colector general şi inundarea incintei îndiguite a municipiului. În cazul în care cotele râului Mureş sunt ridicate evacuarea apelor uzate se face prin pompare cu agregate termice de pompare tip AP 12 de către altă unitate (Sistemul de Gospodărire a Apelor Alba).

Sistemul de canalizare în Oraşul Teiuş.

În prezent oraşul Teiuş dispune de o reţea restrânsă de canalizare menajeră ce deserveşte blocurile de locuinţe amplasate în zona centrală şi parţial gaspodăriile amplasate pe traseul

colectoarelor, apele uzate colectate fiind descărcate în staţia de epurare a fabricii de zahăr. Gradul de acoperire este de aprox. 10 %.

O exploatare necorespunzătoare a reţelei de canalizare a condus la colmatări ale canalelor reducând capacitatea de transport a acestora, apele uzate deversând în şanţurile deschise ale drumurilor publice poluând mediul înconjurător. Apele pluviale se scurg superficial şi prin intermediul şanţurilor deschise spre pârâul Valea Geoagiului, iar cele din depresiunile locale băltesc până la infiltrarea în sol sau se evaporă. Pe evacuarea apelor uzate nu există mijloace de măsurare.

Sistemul de colectare a apelor uzate menajere şi parţial uzate în Oraşul Zlatna. Reţeaua de colectare a apelor uzate menajere este realizată în sistem mixt, pe unele porţiuni separativ iar pe alte porţiuni unitar.

Oraşul nu are staţie de epurare a apelor uzate menajere, deversarea apelor uzate făcându-se în râul Ampoi.Gradul de acoperire a străzilor cu reţea de canalizare este de 15 %.

Sistemul de colectare a apelor uzate menajere în Municipiul Aiud. Reţeaua de canalizare. În municipiul Aiud punerea în funcţiune a reţelelor de canalizare s-a realizat progresiv odată cu extinderea cartierelor de locuinţe din oraş. Sistemul de colectare a apelor uzate menajere din municipiul Aiud este realizat în sistem divizor. Gradul de acoperire a străzilor cu reţea de canalizare 68,7 %.

Reţeaua de canalizare subtraversează pârâul Aiudel şi de două ori calea ferată.

Sistemul de epurare al apelor uzate menajere în Municipiul Aiud. Staţia de epurare a municipiului Aiud este situată în bazinul hidrografic Mureş în aval de municipiul Aiud. Este o staţie cu două trepte de epurare mecanică şi biologică. Treapta mecanică se compune din: cămin cu stavilă; grătar; deznisipator; separator de grăsimi; decantor primar INHOFF; staţie de pompare nămol; platformă uscare nămol;

Treapta biologică se compune din: staţia de pompare; aerotancuri monobloc; stabilizatorul de nămol şi concentratorul de nămol.

În cadrul staţiei de epurare există un laborator ce efectuează analizele la probele prelevate şi un atelier mecanic pentru reparaţii curente.

Sistemul de colectare a apelor uzate menajere în Oraşul Ocna Mureş. În oraşul Ocna Mureş reţeaua de canalizare s-a realizat în anul 1960 şi progresiv odată cu extinderea cartierelor de locuinţe. Colectarea apelor uzate este realizată în sistem unitar.

Colectarea apelor menajere se realizează printr-o reţea de canalizare ce se racordează la două canale colectoare magistrale care conduc apele uzate în staţia de epurare orăşenească. Gradul de acoperire a străzilor cu reţea de canalizare 70%;

Evacuarea apelor uzate menajere şi a apelor pluviale în Municipiul Blaj. Apele uzate menajere şi apele pluviale, de pe raza oraşului Blaj sunt transportate prin intermediul reţelei de canalizare.Evacuarea apelor uzate se face în regim permanent, cantităţile cele mai mari înregistrându-se în perioada martie - iunie, ale anului.

Diferenţa mare dintre valorile debitelor de apă captate şi cele ale apelor uzate evacuate se explică prin faptul că actuala staţie de epurare este cu mult depăşită.

Instalaţia de epurare a apelor uzate, existentă la staţia de epurare, este alcătuită din cămin de distribuţie, grătare, două decantoare IMHOFF 2 x 2500 persoane, staţie de preparare nămol (care în situaţia creşterii nivelului râului Târnava Mare peste cota normală, are rolul de a evacua apele uzate epurate) şi platforma pentru uscarea nămolului (formată din 3 compartimente de 6 x 34 m şi înălţime de 0,6 m) .

Staţia de epurare existentă a fost proiectată pentru o capacitate totala de 21 l/s şi în prezent este depăşită tehnologic.

În aval de aceasta se află în construcţie o staţie nouă de epurare a apelor în două trepte (una mecanică şi una biologică) care a fost proiectată pentru un debit de 190 l/s .

Sistemul de canalizare în Oraşul Cugir. Oraşul Cugir dispune de o reţea de canalizare realizată în sistem divizor (ape menajere şi ape pluviale). Canalizarea apelor uzate menajere se caracterizează prin preluarea acestora de la populaţie, agenţii economici şi instituţiile publice din oraş şi conducerea lor la staţia de epurare, iar de aici în Râul Cugir acesta fiind emisarul apelor epurate.

2.2.8.6. – Telefonie fixă, mobilă şi comunicaţii.

Telefonie fixă.

Principalul operator de telefonie fixă din judeţul Alba este ROMTELECOM, care dispune de o infrastructură complexă care acoperă întreg teritoriul judeţului.

Judeţul Alba beneficiază, din punct de vedere al infrastructurii reţelei de telecomunicaţii, de o reţea de cabluri telefonice, compusă din cabluri de fibră optică şi reţea de radiorelee prin cabluri de cupru care fac legătura între centralele telefonice din judeţ şi asigură traficul telefonic de tranzit, judeţul Alba fiind situat în centrul ţării.

Principalele reţele de telecomunicaţii sunt cele care fac legătura între următoarele localităţi, fiind amplasate subteran în lungul drumurilor de acces spre localităţile respective.

Alba Iulia - Aiud - Unirea - Turda - cablu de fibră optică şi cabluri interurbane de cupru;

Alba Iulia - Sebeş - Orăştie - cablu de fibră optică, cabluri interurbane de cupru şi cablu interurban coaxial – în conservare;

Sebeş - Sibiu - cablu de fibră optică şi cabluri interurbane de cupru;

Alba Iulia - Zlatna - Abrud - Cîmpeni - cabluri interurbane de cupru;

Cîmpeni - Baia de Arieş - cabluri interurbane de cupru;

Cîmpeni - Albac - cablu interurban de cupru;

Alba Iulia - Sîntimbru - Blaj - Mediaş - cablu de fibră optică şi cablu interurban coaxial – în conservare;

Blaj - Jidvei - radioreleu.

Alba Iulia - Meteş - Şard - Ighiu - Cricău - Galda de Jos - Benic - Cetea - Stremţ -Teiuş- cabluri telefonice de fibră optică.

Meteş - Zlatna - Abrud - Cîmpeni - Baia de Arieş -Sălciua - Ocoliş - Buru -Rimetea - Aiud- cabluri telefonice de fibră optică;

Sebeş - Cunţa - Şpring - Roşia de Secaş - Cergău - Blaj - Crăciunelu de Jos -Căpud - Rădeşti - Aiud- cabluri telefonice de fibră optică.

Aiud - Lopadea Nouă - Hopîrta - Ocna Mureş - Unirea - cabluri telefonice de fibră optică.

Prin programele de modernizare şi de dezvoltare implementate de către ROMTELECOM au fost instalate centrale telefonice digitale în principalele localităţi din judeţ, de capacităţi care asigură satisfacerea tuturor cererilor de abonament telefonic din toate localităţile judeţului, oficiile telefonice din localităţile rurale fiind dezafectate.

În afara ROMTELECOM mai există şi alţi operatori de telefonie fixă, exemplu. UPC, RCS-RDS.

DISFUNCŢIONALITĂŢI

În judeţul Alba există zone montane cu densitate mică de populaţie şi cu gospodării foarte dispersate ceea ce conduce la costuri mari pentru instalarea de linii telefonice noi, precum şi costuri mari de întreţinere.

Telefonie mobilă.

Pe teritoriul judeţului operează mai multe reţele de telefonie mobilă care asigură un grad de acoperire aleatoriu.

Romtelecom – în calitate de operator şi furnizor de servicii de telecomunicatii fixe (servicii de voce, transmisii de date şi servicii de televiziune) utilizează, pentru asigurarea comunicatiilor, medii şi modalităti diferite de transmitere a semnalelor. În zonele geografice accesibile suportul fizic utilizat ca mediu de transmisie preponderent pentru comunicaţii este cel format din cabluri de telecomunicatii de cupru sau fibra optică iar în zonele geografice greu accesibile este utilizat ca suport eterul, comunicaţiile fiind asigurate prin intermediul undelor radio.

Echipamentele de telecomunicatii din cadrul judeţului Alba sunt interconectate între ele, supravegherea, operarea şi administrarea acestora fiind asigurată de la distanta atât din centrul de management judetean Alba cât şi din centrele Zonale şi Nationale.

Pentru reducerea posibilitatilor de întrerupere a functionării echipamentelor în cazul unor evenimente neprevazute accidentale sau provocate intenţionat, echipamentele sunt prevazute cu sisteme, dotari şi solutii de backup ce le permite functionarea pe o anumita durata de timp astfel

încât sa fie asigurata o rezerva de timp suficienta pentru interventia echipelor de specialisti şi pentru înlaturarea cauzelor şi efectelor produse de factorii perturbatori.

Factorii care pot sa ducă la oprirea funcţionarii echipamentelor de telecomunicaţii sunt în special cei care pot sa ducă la neasigurarea alimentarii cu energie electrica pe o perioada de timp îndelungat, sau care pot cauza întreruperea locala a suportului fizic utilizat pentru supravegherea, operarea şi administrarea unor locatii/echipamente ce nu au asigurate solutii de backup, aceasta ducând la neasigurarea serviciilor de telecomunicatii pe zone teritoriale restranse si formate dintr-un numar limitat de localitati. Printre aceşti factori se numară cei naturali ca urmare a unor fenomenele meteo (vânt puternic, ploi torentiale, grindina, căderi de arbori, zăpada abundentă, etc.) , alunecările de teren sau inundatiile precum şi incendiile majore accidentale sau provocate ce pot afecta local infrastructura Romtelecom sau infrastructura furnizorului de energie electrică, în principal cablurile aeriene şi subterane de cupru şi fibra optică şi care ar avea drept urmare izolarea temporara din punct de vedere al comunicatiilor sau al alimentarii cu energie electrica a unor localitati din zonele rurale şi în special din zonele montane.

Intreruperile alimentarii cu energie electrica furnizate din sistemul de distributie cu energie electrică în zonele montane, în localitatile în care sunt amplasate echipamente de telecomunicatii şi pe o durata mai mare de 10-12 ore, poate duce la oprirea comunicatiilor în mai multe localitati, conform tabelului de mai jos, în cazul în care sunt blocate şi caile de acces devine imposibilă interventia echipelor Romtelecom pentru asigurarea alimentării echipamentelor cu ajutorul grupurilor electrogene.

Staţie Radio	**Localitate deservită**	**Statie Radio**	**Localitate deservită**
ABRUD	Abrud	SOHODOL	Sohodol
	Gura Cornei		Bazesti
	Soharu		Bilanesti
	Bidigesti		Bobaresti
	Bodresti		Bradeana
	Boglesti		Burzonesti
	Borzesti		Deoncesti
	Buninginea		Dilimani
	Ciuruleasa		Furduiesti
	Ghedulesti		Gura Sohodol
	Matisesti		Hoanca
	Moraresti		Joldisesti
	Seliste		Lazuri
	Vulcan		Lehesti
ROSIA MONTANA	Rosia Montana		Luminesti
	Balmosesti		Medresti
	Blidesti		Moraresti
	Bunta		Munesti
	Carpinis		Napaiesti
	Coasta Hentii		Nelegesti
	Corna		Nicoresti
	Curaturi		Peles
	Daroaia		Poiana
	Girda Barbulesti		Robesti
	Gura Rosiei		Sebisesti
	Iacobesti		Sicoiesti
	Ignatesti		Simocesti
	Soal		Surdesti
	Tarina		Toci

Staţie Radio	Localitate deservită	Statie Radio	Localitate deservită
	Virtop		Valea Verde
	Vadu Motilor		Vladosesti
	Bodesti		Boncesti
	Burzesti		Certege
	Dealu Frumos		Furduiesti
	Lazesti		Mihoesti
VADU MOTILOR	Necsesti		Poduri
	Poduri Bricesti	SALCIUA DE JOS	Baia de Aries
	Popestii de Jos		Salciua de Jos
	Popestii de Sus		Dealu Caselor
	Tomutesti		Dumesti
	Totesti		Salciua de Sus
	Viltori		Sub Piatra
			Valea Larga+Matrii+Morilor
	Poiana Vadului		Avram Iancu
	Costesti		Achimetesti
	Duduieni		Avramesti
	Fagetu de Sus+Jos		Badai
POIANA VADULUI	Hanasesti		Boldesti
	Lupaiesti		Calugaresti
	Morcanesti		Casoaia
	Pastesti		Cindesti
	Petelei		Cirasti
	Stanesti		Cirtulesti
VIDRA	Vidra		Cocesti
	Bai		Cocosesti
	Bobaresti		Coroiesti
	Bogdanesti		Dealu Crisului
	Bordestii Poieni		Dolesti
	Culdesti		Dumacesti
	Dealu Goiesti	AVRAM IANCU	Gojeiesti
	Dos		Heleresti
	Dosu Luncii		Incesti
	Dosu Vasesti		Jojei
	Dragoiesti Lunca		Martesti
	Ficaresti		Orgesti
	Gligoresti		Patrutesti
	Gotesti		Plai
	Haiducesti		Puselesti
	Harasti		Stoicesti
	Hoanca		Stertesti
	Jeflesti		Tirsa (+Valea Pestelui)
	Lunca		Tirsa Plai
	Lunca Bisericii		Valea Maciului
	Lunca de Jos		Valea Utului (+V.Dobranei)
	Lunca Gotesti		Verdesti
	Lunca Vasesti		Vidrisoara

Staţie Radio	Localitate deservită	Statie Radio	Localitate deservită
	Modolesti	IZVORUL AMPOIULUI	Botesti
	Nemesi		Budeni
	Oidesti		Dealu Roatei
	Pitarcesti		Dobrot
	Plescuta		Dumbrava
	Poieni		Izvorul Ampoiului
	Ponorel		Piriul Gruiului
	Puiuletesti		Pirita
	Runc		Runc
	Segaj		Trimpoiele
	Urdes		Patranjeni
	Valea Morii		Podu lui Paul
	Vasesti		Rusi
	Vilcaneasa		Suseni
	Vilcesti		Valea Mica
	Virtanesti		Zlatna
ALBAC	Albac	HOREA	Horea
	Barasti		Baba
	Budaiesti		Butesti
	Cionesti		Dirlesti
	Costesti		Fericet
	Dealu Lamasoi (Paltinis)		Giurgiut
	Deve		Mancesti
	Dupa Plese		Matisesti
	Fata		Niculesti
	Plesesti		Patrusesti
	Potionci		Petreasa
	Rogoz		Preluca
	Rosesti		Teiu
	Rusesti		Trifesti
	Sohodol		Zinzesti
	Tamboresti	BISTRA	Bistra (+Valea Mare)
SCARISOARA	Scarisoara (+Purcelesti)		Aronesti
	Birlesti		Balesti
	Botesti		Balesti Catun
	Fata Lazesti		Birlesti
	Floresti		Cheleteni
	Lazesti		Ciurdesti
	Lespezea		Cretesti
	Matei		Dealu Muntelui
	Negesti		Dimbureni
	Preluca		Durasti
	Runc		Ganesti
	Sfoartea		Girde
	Stiuleti		Hodisesesti
	Trincesti		Hudricesti

Staţie Radio	Localitate deservită	Statie Radio	Localitate deservită
GIRDA DE SUS	Girda de Sus		Lipaia
	Biharia		Lunca Larga
	Dealu Frumos		Lunca Merilor
	Dealu Ordincusi		Mihaiesti
	Dobresti		Namas
	Ghetari		Novacesti
	Girda Seaca		Perjesti
	Hanasesti		Poiana
	Huzaresti		Poiu
	Izvoarele		Ratitis
	Mununa		Runcuri
	Ocoale		Salagesti
	Plai		Stefanca
	Plisti		Taranesti
	Scoarta		Tolacesti
	Snide		Tomnatec
	Sucesti		Trisoresti
			Virsii Rontu
			Virsii Mari
			Virsii Mici
ARIESENI	Arieseni	BUCIUM	Bucium
	Avramesti		Anghelesti
	Bubesti		Bisericani
	Casa de Piatra		Bucium Cerbu
	Cobles		Bucium Poieni
	Dealu Bajului		Bucium Sasa
	Fata Cristesei		Bucium sat
	Fata Lapusului		Ciuculesti
	Galbena		Coleseni
	Hodobana		Dogaresti
	Izlaz		Feresti
	Pantesti		Floresti
	Patrahaitesti		Gura Izbitei
	Poienita		Helesti
	Ravicesti		Izbicioara
	Stei Arieseni		Izbita
	Sturu		Jurguiesti
	Vanvucesti		Lupulesti
LUPSA	Lupsa		Magura
	Birdesti		Muntari
	Birzan		Petreni
	Curmatura		Poiana
	Dupa Deal		Valea Abruzel
	Geamana		Valea Alba
	Hadarau		Valea Cerbului
	Holobani		Valea Negrilesii

Staţie Radio	Localitate deservită	Statie Radio	Localitate deservită
	Lazuri		Valea Poienii
	Lunca		Valea Sesii
	Manastire		Valeni
	Margaia		Vilcea
	Musca		Posaga de Jos
	Piriu Carbunari		Lunca Aries
	Pitiga		Cortesti
	Posogani		Incesti
	Sasa	POSAGA DE JOS	Orasti
	Trifesti		Posaga de Sus
	Vai		Sagagea
	Valea Holmorii		Ocolis
	Valea Lupsii		Vidolm
	Valea Sesii		Lunca Larga
	Vinta		Runc
	Coltesti		Sugag
	Izvoarele		Almasu Mare
COLTESTI	Leorint	Zlatna	Cib
	Livezile		Glod
	Valisoara		
	Rimetea		
	Mogos	OARDA de SUS	Barabant
	Barbesti		Alba Iulia
	Birlesti Catun		Seusa
	Birzogani		Micesti
	Bocesti		Ciugud
	Bogdanesti		Drambar
	Butesti		Oarda
	Cojocani		Paclisa
	Cristesti		Partos
	Mamaligani		Teleac
MOGOS	Negresti		Coslar
	Poienile Mogos		Galtiu
	Tomesti		Oiejdea
	Oncesti		Sîntimbru
	Valea Barnii		Totoi
	Valea Birtulesti		Blandiana
	Valea Cocesti		Galda de Jos
	Valea Georgesti		Margineni (de Pian)
	Valea Mlacii		Pianu de Sus
	Valea Tupilor		Plaiuri
OASA	Oasa		Purcareti
	Arti		Balomiru de Camp
	Barsana		Bacainti
	Jidostina		Sibot

Staţie Radio	Localitate deservită	Statie Radio	Localitate deservită
	Martinie		Lancram
	Plesi		Sebes
	Sugag		Tartaria
	Tau Bistra		Ciocasu
	Luncile Prigoanei		Criseni
	Curmaturi		Dealu Ferului
	Fetita		Gura Cutului
	Gura Curpatului		Hategana
	Prigoana		Inuri
	Salane		Laz
	Tartarau		Matacina
	Tetu Sugag		Piriu lui Mihai
	Tole		Poienita
	Turni		Stauini
	Valea Mare		Valea Goblii
	Vartoape		Valea lui Mihai
	Valea Frumoasei		Valea Vintului
PONOR	Ponor		Vintu de Jos
	Bradesti		Vurpar
	Dupa Deal		Mereteu
	Geogel	OARDA de SUS	
	Macaresti		
	Vale in Jos		
	Valea Bucurului		
RÎMET	Rimet	CERU BACAINTI	Ceru Bacainti
	Boteni		Bolovanesti
	Bradesti		Bulbuc
	Cheia		Cucuta
	Cotorasti+Pleasa		Curpeni
	Floresti		Dumbravita
	Olteni		Fintinele
	Valea Fagetului		Grosi
	Valea Inzelului		Valea Mare
	Valea Manastirii		Viezuri
	Valea Poienii		Acmariu
	Valea Uzei		Ibru
	Vladesti		Poieni
	Girbova de Jos		Racatau
	Girbova de Sus		Saracsau
	Girbovita		Sibot
	Tifra		Bacainti
	Magura		Bocsitura
	Geoagiu de Sus		Bucuru
	Geomal		Calene
	Fata Pietrii		Cugir

Staţie Radio	Localitate deservită	Statie Radio	Localitate deservită
	Poiana Galdei		Feteni
	Raicani		Guasele
	Petelca		Mugesti
	Vale in Jos (Ponor)		Vinerea
	Bagau		Boncesti
	Ciumbrud		Borlesti
	Gambas		Botesti
	Albesti		Certege
	Leorint		Cimpeni
	Mescreac		Coasta Vistului
	Miraslau		Dandut
	Radesti		Dealu Bistrii
	Sancrai		Dealu Capsei (+Valea Capsei)
	Pagida		Dric
	Jidvei		Fata Abrudului
	Cetatea de Balta	CIMPENI	Floresti
	Tatarlau		Furduiesti
	Sanmiclaus		Mihoiesti
	Intregalde		Motorasti
	Dealu Geoagiului		Peste valea Bistrii
	Ghioncani		Poduri
	Ivanis		Sorlita
	Iliesti		Tomusesti
	Marinesti		Valea Bistrii
INTREGALDE	Modolesti		Valea Caselor
	Necrilesti		Virsi
	Popesti		
	Sfircea		
	Tecsesti		
	Valea Mlacii		

Un accident major care poate duce la caderea si esecul întregului sistem de comunicatii asigurat de Romtelecom în judeţul Alba, este avaria / accidentul la barajele din zona Sebeş - Oaşa. Acest accident poate cauza oprirea din functionare a centrul de management amplasat in municipiul Alba Iulia, prin întreruperea furnizarii de energie şi prin inundarea sistemelor proprii ale Romtelecom de producere şi asigurarea cu energie electrică (bateriii de acumulatoare de mare capacitate si grupuri electrogene fixe de mare putere.

Reţeaua de telefonie mobilă poate fi afectată prin avariile produse la releele existente pe teritoriul judeţului sau la cele existente pe teritoriul judeţelor limitrofe dar care asigură rază de acoperire pentru anumite perimetre din judeţ.

2.2.8.7. Reţeaua radio – tv

Radio, televiziune, internet.

Conform datelor furnizate de Sucursala de Distribuţie a Energiei Electrice Alba în judeţul Alba sunt 63.395 abonaţi radio (35.612 în mediul urban şi 27.783 în mediul rural) şi 63.807 abonaţi TV. Aceste date nu pot fi considerate reale, întrucât toţi consumatorii de energie electrică - persoane fizice – care au contract cu furnizorul de energie electrică sunt obligaţi la plata abonamentelor de radio şi televiziune pentru programele naţionale.

În afara abonaţilor TV care recepţioneaza prin antene individuale diverse programme de televiziune, mai există un număr însemnat de abonaţi ai unor societăţi de televiziune prin cablu, în special în localităţile urbane, numărul acestor abonaţi fiind în creştere şi în mediul rural.

De asemenea există o serie de societăţi care oferă servicii de recepţie a programelor de televiziune prin satelit, acestea fiind preferate în zonele unde nu există televiziune prin cablu sau în zonele mai izolate.

Accesul la internet este asigurat, în principal, de către operatorii de telefonie fixă şi de operatorii de televiziune prin cablu prin reţelele proprii, în continuă extindere.

Programelor televiziunilor naţionale private se recepţionează numai prin satelit, fie prin antene parabolice individuale, în cazul emisiunilor necodate, fie prin intermediul societăţilor de televiziune prin cablu care au licenţă de transmisie.

Distribuţia emisiunilor de televiziune şi radio ale posturilor locale se realizează prin emiţătoare proprii cu rază mică de acoperire.

Eşecul acestor utilităţi este în strânsă legătură cu specificul transmisiei acestor servicii. Pentru transmisiile efectuate prin cablu principalii factori determinanţi sunt: exploatarea necorespunzătoare a sistemului, factorul uman, fenomenele meteo periculoase (în special pentru cablurile suspendate), actiunile cu caracter terorist.

2.2.9. Căderi de obiecte din atmosferă sau din cosmos

Pe teritoriul judeţului nu au fost semnalate căderi de obiecte din atmosferă sau din cosmos dar riscul producerii unor astfel de fenomene nu poate fi exclus. Există riscul producerii în oricare zonă a judeţului prin căderea / prăbuşirea unor meteoriţi, sateliţi sau componente spaţiale, aeronave avariate, rachete sau alţi vectori purtători spre ţintă, care pot provoca iradierea sau contaminarea populaţiei şi mediului înconjurător peste limitele maxime admise de 5 mSv/an (500 mrem/an), distrugeri şi incendii.

Zonele critice în cazul căderilor de obiecte din atmosferă sau din cosmos sunt:

- Zonele locuite ale municipiilor, oraşelor şi comunelor dar în special cele cu aglomerări ale populaţiei (Alba Iulia, Aiud, Blaj, Sebeş, Abrud, Baia de Arieş, Cîmpeni, Cugir, Ocna Mureş, Zlatna, Teiuş).
- Zonele de amplasare a agenţilor economici mari şi în special a agenţilor economici sursă de risc (Alba Iulia, Aiud, Blaj, Sebeş, Abrud, Baia de Arieş, Cîmpeni, Cugir, Ocna Mureş, Zlatna, Teiuş).
- Zonele situate pe amplasamentul strict al acumulărilor hidrotehnice (Ac. Oaşa, Ac. Tău, Ac.Obrejii de Căpâlna, Ac. Petreşti şi Ac. Cugir – pe R.Sebeş, Ac. Mihoieşti – pe R. Arieş şi Ac. R. Mic).
- Zonele situate pe traseul reţelelor magistrale de transport a energiei electrice, gazelor naturale, apei potabile.
- Zonele împădurite prin producerea de incendii de proporţii sau incendii în masă.

2.2.10. Muniţie neexplodată - existenţa fostelor zone de conflicte militare în care se poate afla muniţie neexplodată, date statistice referitoare la misiunile de asanare pirotehnică.

În perioada 2008- 2012, la nivelul judeţului sunt înregistrate 49 localităţi pe teritoriul cărora s-au executat misiuni pentru asanarea terenului de muniţia rămasă neexplodată din timpul conflictelor armate.

Cele mai multe misiuni s-au desfăşurat pe teritoriul administrativ al localităţilor:

- Alba Iulia = 31 misiuni de asanare
- Aiud = 13 misiuni de asanare
- Vinerea = 13 misiuni de asanare
- Cugir = 7 misiuni de asanare
- Ocna Mureş = 6 misiuni de asanare

Cantităţile cele mai mari de muniţie şi elemente de muniţie au fost asanate de pe teritoriul administrativ al localităţilor: Alba Iulia, Aiud,Vinerea, Cugir, Ocna Mureş, Sebeş, Cîmpeni, Ciugud.

Alte localităţi în care au fost executate misiuni de asanare sunt: Albac, Blaj, Baia de Aries, Zlatna, Ciugud, Câlnic, Cetatea de Baltă, Cenade, Cricău, Decea, Fărău, Jidvei, Micesti, Petreşti, Livezile, Mihalţ, Poiana Vadului, Şibot, Sălişte, Şilea Unirea, Vinţu de Jos.

La nivel naţional au fost semnalată predărea de către cetăţeni la agenţii economici cu obiect de activitate colectarea fierului vechi şi a unor muniţii sau elemente de muniţie rămase neexplodate în urma conflictelor militare.

La nivelul judeţului situaţia cu agenţii economici care colectează deşeuri metalice de la populaţie este prezentată la **capitolul 7 în anexa nr.36.**

SECŢIUNEA A 3-A – ANALIZA RISCURILOR BIOLOGICE

3.1. –Epidemii

Factorii de risc determinanţi şi favorizanţi pentru producerea îmbolnăvirilor în masă / epidemiilor sunt:

- viruşi, bacterii şi alţi agenţi biologici;
- animale bolnave sau infectate – boli transmisibile la om;
- emisiile de noxe chimice şi radioactive;
- apa infestată;
- alimente alterate, infestate sau provenite din resurse infectate ori bolnave;
- temperaturi extreme;
- colectivitate şi aglomerări de persoane;
- igiena publică şi sanitar veterinară;
- lipsa medicamentelor şi a mijloacelor de protecţie.

Zone pe teritoriul judeţului cu riscuri de epidemii:

- Zone locuite paupere: - Abrud risc de epidemie hidrica (populatie expusa 5757 locuitori);
  - cartierele populatiei de etnie rroma din judet: risc de epidemie prin condiţii precare de igiena (populatie expusa 14306);
- Fermele zootehnice (avicole): risc epizootic (expuse 1250 persoane) – Se au în vedere şi precizările de la capitolul II, secţiunea 6, punctul 6.5. şi din prezentul capitol secţiunea 3 punctul 3.2.
- Spitale de boli contagioase , inclusiv TBC (634 persoane expuse) şi laboratoare de analize microbiologice (182 persoane expuse): risc de epidemii, infectii nosocomiale, accidente prin intepare-taiere cu material biologic infectat;

Tabelul cu locaţia sanatoriilor, secţiilor, compartimentelor şi laboratoarelor de bacteorologie din judeţ:

Nr. crt.	Localitatea	Denumirea instituţiei	Locaţia	Tipul (secţie, compartiment, laborator)
1.	ALBA IULIA	Spitalul de Urgenţă Judeţean Alba	Str. Decebal	Secţie boli infecţioase
2.		Laborator de bacteriologie	Str. Al. A. Voievod nr. 2	Laborator
3.	AIUD	Spitalul Municipal Aiud	Str. Spitalului nr. 2	Compartiment de boli infecţioase
4.		Sanatoriul T.B.C. Aiud	Str. Ecaterina Varga nr.6	Sanatoriu
5.	BLAJ	Spitalul Municipal Blaj	Str. A. Mureşanu nr. 16	Secţie boli infecţioase
6.		Compartimentul Teritorial de Sănătate Publică Blaj		Compartiment
7.	SEBEŞ	Spitalul Municipal Sebeş	Str. Şurianu nr. 21	Compartiment de boli infecţioase
8.	CÎMPENI	Sanatoriul T.B.C. Cîmpeni	Str. Crişan nr. 11	Sanatoriu
9.		Compartimentul Teritorial de Sănătate Publică Cîmpeni		Compartiment
10.	CUGIR	Spitalul Orăşenesc Cugir	Str. Nicolae Bălcescu nr. 7	Compartiment de boli infecţioase

- Zonele Centre de Agrement (taberelor şcolare) şi din imediata apropiere a acestora: risc epidemic (pe teritoriul judeţului sunt 7 Centre de Agrement - tabere şcolare). În prezent este în activitate Centrul de Agrement Arieşeni cu o capacitate de 100 de locuri. Tot în subordinea Direcţiei pentru Tineret Alba este şi Centrul de Agrement Roica cu o capacitate de 120 de locuri. Pe teritoriul judeţului sunt 5 tabere şcolare (în conservare), în administrarea consiliilor locale, astfel. Abrud, Albac, Gîrda, Tăuţ, Şugag.
- Populaţia din zonele inundabile pe timpul producerii unor astfel de fenomene. Se au în vedere şi precizările din prezentul capitol, secţiunea 1.
- Zone cu potenţial de poluare a apelor – conform prevederilor punctului 2.2.6. riscuri de poluare a apelor / secţiunea 2 din prezentul capitol precum şi zonele specificate la punctul 3.2. referitor la exploataţiile de animale.

3.2. – Epizootii

Factorii de risc determinanti si favorizanti pentru producerea îmbolnăvirilor în masă şi/sau epizootiilor sunt reprezentate de boli ale animalelor care sunt supravegheate în conformitate cu Programul acţiunilor de supraveghere, prevenire şi control al bolilor la animale, al celor transmisibile de la animale la om, protecţia animalelor şi protecţia mediului şi a Programului de supraveghere şi control în domeniul siguranţei alimentelor .

Factorii de risc determinanţi şi favorizanţi pentru producerea îmbolnăvirilor în masă / epizotiilor sunt:

- viruşi, bacterii şi alţi agenţi biologici;
- animale bolnave sau infectate;
- emisiile de noxe chimice şi radioactive;
- apa infestată;
- furaje alterate, infestate sau provenite din resurse infectate ori bolnave;
- temperaturi extreme;
- colectivitate şi aglomerări;
- igiena sanitar veterinară;
- lipsa medicamentelor şi a mijloacelor de protecţie.

Zonele în care se cresc animale şi păsări în exploataţii / ferme pe teritoriul judeţului sunt:

- Bovine
  - S.C.Agro-Lact S.R.L.. Aiud, Tudor Vladimirescu 94
  - S.C.Bioterra S.R.L. Boz, Ferma nr.1, 2
  - SC Agro Serv Com. srl Veza, Al.Borza,FN
  - SC Sanda&Dorin SRL Petresti, Campului,1
  - SA Avram Iancu Sebes, Calarasi,45
  - SC Horea CH Sănmiclăuş Principală
- Ovine
  - SC Ovinex Gligor srl Galda de Jos, FN
  - SC EURO OV EXIM srl Spring, Principala,425
  - SC Solaris srl Lunca Mures,str.Grindului,nr.1
  - SC Solaris srl Unirea str.Gării,273
  - SC Albatros Gold Alba-Iulia,str.Cigas,Fn
  - SC Agrorot srl Craciunelu de Jos, str.Slatina, Fn
  - PF Belean Daniel Com.Cetatea de Balta, sat Sintamarie,Principala,FN
  - SC Dragonul Calnic srl Calnic,str.Morii,nr.413
- Melci
  - SC Helitex srl Miraslau,str.Principala,nr.289
  - SC Aspersa srl Decea,str.Principala,nr.183
  - SC Cabro Grup srl Sat Vama Seaca, str.Principală, nr.63
  - PF Stupar Ioan STUPY Saliştea,str.Drejmar, nr.337
  - S.C.Happy Snail S.R.L. Sîntimbru FN.

Pe teritoriul judeţului (conform datelor Direcţiei Sanitar Veterinare şi pentru Siguranţa Alimentelor), târguri de animale funcţionează în localităţile şi în locaţiile:

- Horea Horea,str.Valea Arazii,nr.2
- Mogoş Mogos,str.Centru,Fn
- Lupşa Lupsa,str.Lunca,nr.1

Şibot	Şibot,str.Morii,Fn
Gârda de Sus	Gârda de Sus,sat Izvorel
Ocolis	Ocoliş,str.Prund Fn
Jidvei	Jidvei,str.Morii Fn
Albac	Albac,str.Closca,DN 75
Ponor	Ponor,str.Principală Fn
Unirea	Unirea,str.Targului,Fn
Sălciua	Sălciua, str.Principală nr.62

În perioada 2007 -2010 la nivelul judeţului Alba nu au fost înregistrate epizootii majore doar focare izolate de rabie la vulpe în mediu silvatic în Alba Iulia, Berghin, Galda de Jos, Ciugud, Cîmpeni, Bucium, Lupşa, Războieni, Garda, focare de rabie la carnasiere în gospodăriile populaţiei din localităţile Sebeş, Şugag , Ponor, Pâclişa-Alba, Garda, Lupşa, Ciugud.

De asemenea în localităţile Alba Iulia, Crăciunel, Cugir, Mihalţ, Câmpeni, Şibot au existat focare de trichineloza la porc domestic sacrificat în gospodăriile populaţiei ,1 focar de tuberculoza bovină la SC Horea CH Sănmiclăuş, 4 focare de leucoza enzootică bovină în localităţile Dostat, Petreşti, Sânmiclăuş, Sălişte a şi 68 focare de anemie infectioasă ecvina.

În toate cazurile inspectorii DSVSA Alba au intervenit cu promtitudine pentru lichidarea cât mai rapidă a acestor focare de boală, astfel încât să se elimine riscul extinderii acestora în teritoriu atât la om cât şi la alte specii de animale receptive. În urma măsurilor întreprinse majoritatea focarelor au fost stinse, în prezent pe raza judeţului Alba mai sunt active un focar de rabie la Cîmpeni şi un focar de leucoza enzootică bovină în localitatea Doştat.

SECŢIUNEA A 4-A ANALIZA RISCURILOR DE INCENDIU

Identificarea riscurilor de incendiu reprezintă procesul de apreciere şi stabilire a nivelurilor de risc de incendiu, respectiv a categoriilor de pericol de incendiu (pentru construcţii de producţie şi depozitare) şi se au în vedere următorii parametri:

- densitatea sarcinii termice şi destinaţia/funcţiunea, la clădirile civile;
- proprietăţile fizico-chimice ale materialelor şi substanţelor utilizate, prelucrate, manipulate sau depozitate, natura procesului tehnologic şi densitatea sarcinii termice, pentru construcţiile de producţie şi depozitare;
- sursele potenţiale de aprindere existente.

În raport de aceşti parametrii există, următoarele niveluri de risc de incendiu, respectiv categorii de pericol de incendiu:

- risc foarte ridicat (foarte mare) de incendiu, asociat pericolului de explozie, respectiv categoriile A şi B de pericol de incendiu;
- risc ridicat (mare) de incendiu (densitatea sarcinii termice > 840 Mj/mp; spaţii pentru arhive, biblioteci, multiplicare, parcaje pentru autoturisme etc.), respectiv categoria C de pericol de incendiu (densitatea sarcinii termice > 105 Mj/mp);
- risc mediu (mijlociu) de incendiu (420 Mj/mp < densitatea sarcinii termice < 840 Mj/mp; centrale termice, bucătării, oficii pentru prepararea mâncărurilor calde etc.), respectiv categoria D de pericol de incendiu;
- risc redus (mic) de incendiu (densitatea sarcinii termice < 420 Mj/mp), respectiv categoria E de pericol de incendiu.

Grupele de încadrare a condiţiilor (împrejurărilor) care pot determina şi/sau favoriza iniţierea, dezvoltarea şi/sau propagarea unui incendiu sunt:

- instalaţii şi echipamente electrice defecte ori improvizate;
- receptori electrici lăsaţi sub tensiune, nesupravegheaţi;
- sisteme şi mijloace de încălzire defecte, improvizate sau nesupravegheate;
- cenuşa, jarul şi scânteile provenite de la sistemele de încălzire;
- jocul copiilor cu focul;
- fumatul în locuri cu pericol de incendiu;
- sudarea şi alte lucrări cu foc deschis, fără respectarea regulilor şi măsurilor specifice de prevenire şi stingere a incendiilor;
- reacţii chimice necontrolate, urmate de incendiu;

- folosirea de scule, dispozitive, utilaje şi echipamente de lucru neadecvate, precum şi executarea de operaţiuni mecanice (polizare, rectificare, şlefuire etc.) în medii periculoase;
- neexecutarea, conform graficelor stabilite, a operaţiunilor şi lucrărilor de reparaţii şi întreţinere a maşinilor şi aparatelor cu piese în mişcare;
- scurgeri (scăpări) de produse inflamabile;
- defecţiuni tehnice de construcţii-montaj;
- defecţiuni tehnice de exploatare;
- nereguli organizatorice;
- explozie urmată de incendiu;
- trăsnet şi alte fenomene naturale;
- acţiune intenţionată ("arson");

Intervenţia, pe baza riscului, evaluat conform metodologiei elaborate de Inspectoratul General pentru Situaţii de Urgenţă şi ţinând cont de prevederile Normativului de siguranţă la foc a constrcţiilor Indicativ P118-99, factorii implicati evaluează efectele agenţilor care pot interveni în caz de incendiu asupra construcţiilor, instalaţiilor şi utilizatorilor precum şi asupra factorilor de mediu şi estimează impactul direct al incendiilor prin următoarele consecinţe :

- numărul persoanelor : victime periclitate , evacuate sau salvate ;
- valoarea piederilor materiale ;
- numărul animalelor : moarte , periclitate , evacuate sau salvate ;
- efectele negative asupra unor factori de mediu ;

Funcţie de rezultatele obţinute se stabilesc forţele şi mijloacele specializate de răspuns, prestabilite sau concentrate efectiv pentru :

- evacuare , salvare şi protecţie ;
- limitarea şi stingerea incendiului ;
- înlăturarea operativă a urmărilor incendiului ;
- costurile recuperării şi reabilitării .

Statistica anilor anteriori din punct de vedere al sursei care a dus la izbucnirea incendiilor este :

SURSA PROBABILĂ DE INCENDIU	2009	2010	2011	2012
	NUMERIC			
ARC SCÂNTEIE ELECTRICĂ	-	-	8	3
EFECTUL TERMIC AL CURENTULUI ELECTRIC	3	4	4	11
SCURTCIRCUIT ELECTRIC	62	45	50	57
FLACĂRĂ (FOC ÎN AER LIBER)	71	36	76	117
JAR SAU SCÎNTEI (ŢIGARĂ)	40	21	32	36
EFECT TERMIC (căldură prin contact sau radiaţie)	39	39	44	51
FRECARE	1	1	1	4
SCÎNTEI MECANICE	5	-	3	5
AUTOAPRINDERE	1	1	1	2
EXPLOZIE, EFECTUL TERMIC AL UNOR SUBSTANTE INCENDIARE APRINSE	1	3	4	1
TRĂSNET	3	6	4	5
ALTE SURSE	1	-	1	5
TOTAL	**227**	**156**	**228**	297

Numeric pe ramuri de activitate, situaţia incendiilor se prezintă astfel:

RAMURA	INCENDII			
ANUL	**2009**	**2010**	**2011**	**2012**
Gospodării ale populaţiei	164	118	156	207
Agricultură şi servicii auxiliare	3	1	7	6
Silvicultură	0	2	4	20
Industria extractivă	0	1	2	0
Industria prelucrătoare	13	11	15	11

RAMURA	INCENDII			
Energie electrică, termică, gaze, apă	5	0	4	7
Construcţii	3	0	7	3
Comerţ şi reparaţii bunuri	7	4	1	4
Hoteluri şi restaurante	4	3	3	7
Transport şi depozitare	12	3	9	7
Poştă şi telecomunicaţii	1	0	1	2
Activităţi financiare	1	1	1	1
Imobiliare, închirieri, prestări servicii	0	3	1	0
Administraţie publică	5	2	4	9
Învăţământ	0	0	0	1
Sănătate şi asistenţă socială	1	0	2	1
Alte activităţi de servicii colective sociale şi personale	8	7	11	11
TOTAL	**227**	**156**	**228**	**297**

Obiective importante cu risc de incendiu pe teritoriul judeţului:

Nr. crt.	Denumirea obiectivului	Adresa, nr. de telefon	Secţii cu risc ridicat de incendiu	Timp de intrare în dispozitiv
1.	S.C. Kronoşpan Sebeş-Sa- Sebeş	Municipiul Sebeş, str. Mihail Kogălniceanu 801100; 801199	Depozitul de metanol	30 min
			Hala fabricare plăci MDF	30 min
2.	S.C. Albapam S.A. – Moara N. Bălcescu Alba Iulia	Municipiul Alba Iulia, str. 1 decembrie 1918, nr.5 811645; 815540	Secţia maşini gris	15 min
3.	S.C. Stratusmob S.A. – Blaj	Municipiul Blaj, str. Gheorghe Barițiu, nr. 36 710162; 710679	Secţia mobilă – sector lăcuire	20 min

Datele privind obiectivele cu risc de incendiu care au ca profil de activitate depozitarea şi comercializarea produselor petroliere sunt prezentate în tabelul de mai jos:

Nr. crt	Denumire	Contact	Tip benzinărie	Tip combustibil			
				Benzină	Motorină	Skid GPL	Butelii GPL
1.	OMV Petrom Marketing SRL Alba Calea Moţilor nr.114Iulia	Tel/fax 830228 0722604311	F	3	2		20 buc
				114000 litri	76500 litri		230kg
2.	OMV Petrom SA Alba Iulia AI.Cuza nr.8	Tel. 814171 Fax. 814173 0723184623	F	3	2		25 buc
				57000 litri	57000 litri		
3.	OMV Petrom SA Alba Iulia Biruinţei nr.78 Oarda de Jos	Tel. 828731 Fax. 828733 0726709489	F	3	2		40 buc
				60000 litri	60000 litri		397,5 kg
	Rompetrol	Tel/fax 815852	F	4	2		

Nr. crt	Denumire	Contact	Tip benzinărie	Tip combustibil			
				Benzină	Motorină	Skid GPL	Butelii GPL
4.	Downstream SRL Alba Iulia Blv. Ferdinand nr. 66	0742148085		150000 litri	90000 litri	5000	
5.	Lukoil România SRL Teiuş Decebal nr.1	Tel. 851039 Fax. 851468 0748124919	F	2	2		
				60000 litri	60000 litri		
6.	Mol Petroleum SRL Aiud Transilvania nr. 25	Fax. 860013 0740181716	F	2	3		60
				40000 litri	80000 litri		
7.	Lukoil România SRL Blaj Clujului FN	Tel/Fax. 711800 0748124918	F	3	2		
				68094 litri	83176 litri		
8.	OMV Petrom SA Sebeş Lucian Blaga nr. 102	Tel/fax 731517 0735557510	F	2	2		
				10000 litri	10000 litri		
9.	OMV Petrom SA– st.2 Alba Iulia (Apulum Prest srl) Revoluţiei nr. 54	Tel/fax. 831004 0728324095	F	3 rezerv. bicomp.			
				75000 litri	75000 litri		
10.	All Oil SRL Cîmpeni Calea Turzii FN	0763651892	F	1	1		
				10282 litri	10871 litri		
11.	All Oil SRL Cîmpeni Moţilor nr. 91	Tel./Fax. 771030 0763652794	F	1	1		
				4157 litri	5673 litri		
12.	SC Euro Ştefan SRL Sebeş Drumul Sibiului 45	Tel/fax. 732607 0744572600	F	1	2		40 buc
				20000 litri	60000 litri		
13.	SC Nydawa Oil SRL Sebeş Aug. Bena Nr. 79	Tel/fax. 732057 0745770502	F	2	2		
				60000 litri	60000 litri		
14.	SC Euroil Alba Iulia Ferdinand 83	Tel/fax. 816181 0788352424	F	1	1	1	
				90000 litri	47000 litri	5 mc	
15.	SC Euroil Alba Iulia Dr. Ioan Raţiu nr.1	0788352424	F	1	1		
				9000 litri	25000 litri		
16.	SC Cris Trans SRL Cîmpeni Libertăţii 15	Tel. 771968 Fax. 771252 0744790417	F	2	2		48 buc
				10000 litri	10000 litri		
17.	Lukoil România SRL fost Romcan Alba Iulia Clujului Km 384	Tel./Fax 815588 0747855448	F	2	2		10 buc
				40000 litri	100000 litri		
18.	Lukoil România	Tel./Fax	F	2	2	1	

Nr. crt	Denumire	Contact	Tip benzinărie	Tip combustibil			
				Benzină	Motorină	Skid GPL	Butelii GPL
	SRL Alba Iulia Republicii 37	811324 0749203091		30000 litri	30000 litri	5 mc	
19.	OMV Petrom Teiuş (Rubi Oil SRL) Clujului nr. 157	Tel. 851568 Fax. 851282 0723637405	F	2	1		20 buc
				20000 litri	20000 litri		
20.	OMV Petrom Blaj (SC Geo Iulia SRL) M. Kogălniceanu nr.46	Tel. 711774 0727372693	F	1 rez. bicomp.			40 buc
				40000 litri	20000 litri		
21.	SC Florea Grup Aiud T. Vladimirescu nr.35	0728999914	F	2	1		20 buc
				44000 litri	22000 litri		
22.	SC Florea Grup Blaj Clujului nr. nr.109	Tel. 711400 0728999916	F	3	1		40 buc
				36000 litri	24000 litri		
23.	SC Arieşul SA Câmpeni Valea Bistrei nr 1	Tel./Fax. 771355 0744697128	F	1	2		
				20000 litri	40000 litri		
24.	Lukoil România SRL Alba Iulia Blv. Ferdinand FN	Tel./Fax. 810993 0744342588	F	3	1	1	
				90000 litri	30000 litri	5 mc	
25.	Lukoil România SRL Sebeş-Lancrăm DN1 Km 270+700	Tel/Fax. 887067 0748124916	F	2	2		
				67050 litri	76075 litri		
26.	Lukoil România SRLAiud Str. T. Vladimirescu nr. 55	Tel./Fax. 860261 0749203089	F	2	2		
				60000 litri	90000 litri		
27.	SC Florea Grup Săntimbru Săntimbru DN1 K M 387	Tel. 842275 Fax. 842295 0728999950	F	2	2		
				48000 litri	74000 litri		
28.	Mol România PP SRL Alba Iulia AI Cuza nr. 4	Tel./Fax. 860114 0728967769	F	3	2	1	420kg
				90000 litri	90000 litri	5000 litri	
29.	Mol România PP SRL Alba Iulia Drumul Sibiului FN	Tel./Fax. 730007 0752262230	F	2	4		
				45000 litri	105000 litri		
30.	Lukoil România SRL Sebeş Str. Aug. Bena FN	Tel./Fax. 731267 0749065863	F	2	3	1	
				60000 litri	120000 litri	5000 litri	
31.	SC MP Petroleum Distribuţie SA Alba Iulia (Rubi Oil) Ferdinand 76	Tel. 810295 Fax. 812213 0729087401	F	2	2		400 kg
				90000 litri	90000 litri		
32.	Florea Grup SRL Alba Iulia Bd.Horea nr. 2	Tel./Fax. 833749 0728999906	F	3	3		40 kg
				81000 litri	32000 litri		
33.	Transiviniș & Co	Tel./Fax.	F	2	2	1	1000kg

Nr. crt	Denumire	Contact	Tip benzinărie	Tip combustibil			
				Benzină	Motorină	Skid GPL	Butelii GPL
	SRL Sebeş M. Kogălniceanu nr.61	815944 0745778580		68000 litri	88000 litri	5000 litri	
34.	SC Benstar SRL Oiejdea Clujului nr. 2	Tel. 846855 0747402041	F	1	1		
				20000 litri	40000 litri		
35.	Florea Grup SRL Ocna Mureş M. Eminescu nr.17B	0728999915	F	2	1		40 kg
				40000 litri	20000 litri		
36.	Florea Grup SRL Blaj 1 Gh. Doja FN	Tel. 0258713418	F	3	2		
				54000 litri	49000 litri		
37.	SC Premium SRL Alba Iulia Moţilor nr.101	Tel. 0358401520 Fax. 827285 0358401521	F	2	2		60 buc
				80000 litri	90000 litri		X
38.	Florea Grup SRL Zlatna P-ţa Unirii FN	0728999915	T	1	1		
				6000 litri	6000 litri		
39.	SC Carisma Plus Zlatna str. Tudor Vladimirescu nr. 1 B		F				

Având în vedere că în statistica intervenţiilor, incendiile la gospodăriile populaţiei ocupă primul loc, este importantă analiza fondului de locuinţe la nivelul judeţului, instalaţiile existente şi materialele de construcţie folosite.

SECŢIUNEA A 5-A ANALIZA RISCURILOR SOCIALE

Posibilitatea apariţiei riscurilor sociale este determinată de nemulţumiri în rândul populaţiei precum şi de situaţia forţei de muncă din zonă. În judeţul Alba zonele cu un grad de ocupare al forţei de muncă redus, sunt pe teritoriul unităţilor cărora şi-au desfăşurat activitatea operatori economici din domeniul minier, metalurgie şi construcţii de maşini (Cugir, Zlatna, Abrud, Baia de Arieş, Cîmpeni)

Riscurile sociale raportate la politica socială pot apare în special pe timpul desfăşurării de adunări, tîrguri, festivaluri, competiţii sportive şi alte manifestări cu afluenţă mare de public.

În judeţul Alba, prin calendarul anual se desfăşoară târguri şi pieţe cu participare mare de persoane în 51 de localităţi cuprinzând municipiile şi oraşele şi 40 de comune.Târguri şi pieţe din judeţul Alba:

Localitatea	Tip târg		Zile de piaţă şi tîrg săptămînal
	TA – târg animale, TM - tîrg mărfuri, TC – tîrg cereale	Date privind desfăşurarea	
Abrud	TA, TM	Stabilite anual	Luni
Aiud	TA, TM	În fiecare zi de joi	Zilnic
Alba Iulia	Talcioc, TC	În fiecare zi de duminică respectiv marţi	Zilnic

Localitatea	Tip târg		Zile de piaţă şi târg săptămînal
	TA – târg animale, TM - tîrg mărfuri, TC – tîrg cereale	Date privind desfăşurarea	
Albac	TM	Stabilite anual	
Almaşu Mare	TM	Stabilite anual	
Arieşeni	TM	Stabilite anual	
Avram Iancu	TM	Stabilite anual	
Baia de Arieş	TM	Stabilite anual	Vineri şi sâmbătă
Blaj	TM	Stabilite anual	Miercuri
Cenade	TM	Stabilite anual	
Cetatea de Baltă	TM	Stabilite anual	Luni
Cîlnic	TM- Cîlnic Sat, Cîlnic Deal	Stabilite anual	
Cîmpeni	TM	Stabilite anual	Vineri şi sîmbătă
Ciugud	TA, TM - Drîmbar	Prima sîmbătă a fiecărei luni	Sâmbătă
Cugir	TM	În fiecare zi de duminică	Zilnic
Cut	TM	Stabilite anual	
Daia Romana	TM	Stabilite anual	Duminică
Dostat	TM	Stabilite anual	
Gîrda de Sus	TM	Stabilite anual	
Horea	TM	În fiecare duminică	Duminică
Ighiu	TA, TM	În fiecare zi de vineri	Vineri
Intregalde	TA, TM	Stabilite anual	
Jidvei	TM	Stabilite anual	Duminică
Lunca Muresului	TM	Stabilite anual	
Lupsa	TA, TM	Stabilite anual	
Metes	TM - Văleni	Stabilite anual	
Mihalt	TM	Stabilite anual	
Mogos	TA, TM	Stabilite anual	
Ocna Mures	TM	Stabilite anual	
Ocolis	TA, TM	Stabilite anual	
Ohaba	TM	Stabilite anual	
Pianu	TM	Stabilite anual	
Poiana Vadului	Piaţă	Stabilite anual	Duminică
Ponor	TA, TM	Stabilite anual	
Rîmeţ	TM - Tarcău	Stabilite anual	
Rimetea	TA, TM	Stabilite anual	
Roşia de Secaş	TM	Stabilite anual	
Sălciua	TA, TM	Stabilite anual	
Saliştea	TM - Tărtăria	Stabilite anual	
Sîncel	TM	Stabilite anual	
Săsciori	TA, TM	În fiecare zi de sîmbătă	Sîmbătă
Sebeş	TA, TM	Stabilite anual	Zilnic
Şibot	TA, TM	Stabilite anual	
Şpring	TM - Vingard	Stabilite anual	Luni
Şugag	Piaţă	Stabilite anual	Duminică
Teiuş	TA, TM	Stabilite anual	Miercuri şi duminică
Unirea	TM	Stabilite anual	
Vadu Moţilor	TM	Stabilite anual	Duminică
Valea Lunga	TM	Stabilite anual	

Localitatea	Tip târg		Zile de piaţă şi târg săptămînal
	TA – târg animale, TM - tîrg mărfuri, TC – târg cereale	Date privind desfăşurarea	
Vintu de Jos	TA, TM	Stabilite anual	Miercuri şi duminică
Zlatna	TA, TM	Stabilite anual	Sâmbătă

Dintre manifestările cu caracter de anualitate şi la care participă un număr mare de persoane sunt cele legate de sărbătorirea zilelor localităţii sau ziua naţională, zile cu specific regional sau local, sărbători religioase precum şi zile pentru sărbătorirea unei meserii / ocupaţii.

Manifestări cu afluenţă mare de public la nivelul judeţului:

Denumirea manifestării	Desfăşurare
Ziua Naţională a României	1 Decembrie
Zilele Municipiului Alba Iulia	Mai
Zilele Sebeşului	August
Zilele Aiudului	Iulie
Zilele Blajului	August
Serbările Lemnarului - Horea	Iulie
Ziua Minerului – Roşia Montană, Abrud, Baia de Arieş	Iun – iul
Festivalul Strugurele de Aur - Jidvei	Septembrie
Hramul Mănăstirilor Rîmeţ şi Dumbrava	August
Sărbătoarea Paştelui	conform calendarului religios
Sărbătoarea Crăciunului	24 –27 decembrie
Sărbătorirea anului nou	31 decembrie / 1 ianuarie
Festivalul Lucian Blaga - Sebeş	Iunie
Târgul de Fete – Muntele Găina	Iulie

În categoria riscurilor sociale pot fi incluse şi obiectivele economice cu un număr ridicat de angajaţi precum şi instituţiile de detenţie (Penitenciarul Aiud).

În categoria obiectivelor ce organizează acţiuni cu afluenţă mare de public intră casele de cultură şi căminele culturale, la nivel rural acestea fiind amplasate de regulă în centrul comunei.

Din categoria riscurilor sociale nu pot fi excluse adunările spontane acestea putând să apară pe întreg teritoriul judeţului.

Structura după nivelul de instruire arată că 44,15 % din şomerii înregistraţi sunt absolvenţi ai învăţământului primar, gimnazial şi profesional, 22,91 % sunt persoane cu studii liceale şi postliceale şi 0,8 % persoane cu studii superioare.

În rândul femeilor, rata şomajului a fost de 12,5 % în luna decembrie 2009 (faţă de 7,1% în luna decembrie 2008 şi 5,7% în luna decembrie 2007), iar în rândul bărbaţilor de 7,0 % în luna decembrie 2008 (faţă de 6,1% în luna noiembrie 2008 şi 5,6% în luna decembrie 2007). Cel mai mare număr de şomeri s-a înregistrat în oraşele: Cugir, Alba Iulia, Blaj, Aiud .

În vederea derulării programului de ocupare temporară a forţei de muncă din rândul şomerilor pentru dezvoltarea comunităţilor locale, până în prezent au fost încheiate 97 de convenţii de finanţare, cu primării din judeţ prin care s-au încadrat în muncă 1.340 de şomeri pentru lucrări comunitare.

SECŢIUNEA A 6-A ANALIZA ALTOR TIPURI DE RISCURI

În perioada 2009 – 2012, intervenţiile desfăşurate de modulele de descarcerare şi echipajele SMURD din cadrul Inspectoratului pentru Situaţii de Urgenţă Alba, au fost pentru descarcerarea persoanelor încarcerate în urma accidentelor de circulaţie, pentru asistarea şi / sau transportarea persoanelor cu diferite afecţiuni la spital, pentru intervenţii la înec, pentru accidente de muncă şi alte tipuri de intervenţii. Astfel statistica intervenţiilor modulelor de descarcerare şi SMURD pentru perioada menţionată este următoarea :

Tipuri de intervenţie	2009	2010	2011	2012
ajutor medical de urgenţă	114	1142	2569	2983
la accidente de circulaţie SMURD	32	66	38	24
descarcerare	38	35	54	31
accident de muncă	-	-	-	-
intervenţii la înec	-	3		
asistenţa persoanelor	55	90	28	30
persoane asistate şi/ sau transportate la spital	287	871	28	20
alte intervenţii	6	-	24	26
TOTAL	**245**	**1336**	**2741**	**3114**

Din evidenţele statistice rezultă că accidentele de circulaţie ce au impus acţiuni de descarcerare sau numai intervenţia echipajelor SMURD, s-au produs pe drumurile naţionale din judeţ (în special DN 1, DN 7), accidentele de muncă la operatorii economici mari, intervenţiile la înec în zonele principalelor cursuri de apă (râurile Mureş, Ampoi, Tîrnave) iar acţiunile de asistare şi/sau transportare a unor persoane la spital au fost de regulă persoane cu diverse afecţiuni, acţiuni în urma blocării persoanelor în diferite spaţii, persoane căzute în locuinţele proprii, etc.

În cursul anilor 2009 – 2012, Serviciul de Ambulanţă Judeţean Alba a efectuat 109.544 intervenţii din care 44,48% pentru urgenţe majore, 49,71% pentru urgenţe de gradul 2 iar 5,79% pentru consultaţii la domiciliu. Pe categorii de urgenţe, pe ani, numeric situaţia este următoarea:

Tip urgenţă	2009	2010	2011	2012
Urgenţe majore	15621	9216	5620	4895
Urgenţe gr. II	12566	17206	17918	20457
Consultaţii la domiciliu	2137	1729	1153	1026
TOTAL	**30324**	**28151**	**24691**	**26378**

SECŢIUNEA A 7-A ZONE DE RISC CRESCUT

7.1. Zone de risc urbane

7.1.1. Zone urbane cu risc de inundaţii în care sunt amplasate construcţii de locuinţe, obiective socio-economice sau căi de comunicaţii rutiere sau feroviare. (Detalii privind numărul şi amplasarea acestora conform tabelului de la secţiunea 1, punctul 1.1.1. din prezentul capitol).

Unitatea administrativ teritorială	Cursul de apă	Localitatea în care sunt obiective aflate în zone de risc la inundaţii
Alba Iulia	- r. Mureş	Alba Iulia – obiective aflate în zone neamenajate şi în zona dig–mal
		Alba Iulia – obiective potenţial afectabile în cazul cedării digurilor
	- r. Ampoi	Alba Iulia – obiective potenţial afectabile în cazul cedării digurilor
	- r. Sebeş	Alba Iulia – obiective potenţial afectabile în cazul cedării digurilor
	- Valea Oarda	Alba Iulia – obiective aflate în zone neamenajate
		Alba Iulia – obiective potenţial afectabile în cazul cedării digurilor
Aiud	- pr. Pîclişa	Pîclişa
	- r. Mureş	Gâmbaş
		Aiud
		Ciumbrud

		Sâncrai
	- r. Aiudu de Sus	Aiud
	- pr. Rîtu (Lopezii)	Ciumbrud
	- pr. Gîrbova	Gârbova de Sus Gârbova de Jos
	- Valea Sărădaş	Sâncrai
	- Valea D. Pleşu	Măgina
	- Valea Lupului	Aiud
	- r. Tîrnava Mare	Blaj
	- r. Tîrnava	
	- pr. Spătac	
Blaj	- pr. Veza	
	- pr. Tiur	
	- r. Tîrnava Mică	
	- r. Sebeş	Sebeş
Sebeş	- Barajul Petreşti - râul Sebeş, din administrarea Suc. Hidrocentrale Sebeş	Petreşti Sebeş Lancrăm
	- r. Abrud	Abrud
	- pr. Cerniţa	
Abrud	- Valea Piatra Rară	
	- Valea Şturţ	
	- r. Arieş	Baia de Arieş
	- pr. Hărmăneasa	
	- pr.Valea Ciorii	
	- Valea Jimelului	
	- Iazul de decantare Brăzeşti, CNCAF Minvest Deva, Filiala ,,Arieşmin" Baia de Arieş	
Baia de Arieş	- Iazul de decantare Valea Cuţii, CNCAF Minvest Deva, Filiala ,,Arieşmin" Baia de Arieş	
	- Iazul de decantare Valea Sartăşului, CNCAF Minvest Deva, Filiala ,,Arieşmin" Baia de Arieş	
Cugir	- r. Cugir	Cugir
	- Râul Mic	
	- Torent Mărăşeşti	
	- Valea Viilor	
	- Valea Dăii	
	- Valea Buşchii	
	- Baraj Cugir (Canciu) – râul Cugir,	Parţial localităţile Cugir şi Vinerea – obiective potenţial afectabile în cazul cedării barajului de pe râul Cugir, în conformitate cu Planul de avertizare – alarmare elaborat de

	Suc. Hidrocentrale Sebeş	către ISPH Bucureşti
	- r. Arieş	Cîmpeni
	- pr. Valea Caselor	
Cîmpeni	- r. Abrud	
	- pr. Bistra	
	- Valea Brătinesei	
	- Valea Dealului	
		Războieni Cetate
	- r. Mureş	Ocna Mureş
		Cisteiu de Mureş
	- pr. (Groapa) Feldioara	Războieni Cetate
	- Valea Ocna Mureş	Ocna Mureş
	- Valea Papii	Cisteiu de Mureş
Ocna Mureş	- Valea Hajbodic	Micoşlaca
	Batal de Urgenţă rezidii calcaroase SC Bega UPSOM Ocna Mureş	Ocna Mures
	Batal Nr.5 + 6 rezidii calcaroase SC Bega UPSOM Ocna Mureş	Ocna Mureş
		Beldiu
	- r. Mureş	Teiuş
Teiuş	- r. Geoagiu	Teiuş
	- Torent Dealul Viilor	Teiuş
	- Valea Peţelcii	Peţelca
Zlatna	- r. Ampoi	Zlatna
	- pr. Trîmpoiele	
	- pr. Vîltori	
	- pr. Valea Mică	
	- pr. Galaţi	
	- pr. Feneş	
	- Valea Slatina	
	- Valea Naibii	
	- Valea lui Paul	
	- Valea Dobrot	
	- Valea Iadului	
	- Valea Roşioara	
	- Valea Gruiului	
	- Valea Rînelii	
	- Valea lui Lal	
	- Valea Groşilor	
	- Valea Donii	
	- Valea Mică / Zlatna	
	- Valea Cristianului	
	- Torenţi Suseni	
	- Torenţi Podul lui Paul	
	- Iazul de decantare nr. II, Valea Mică, CNCAF Minvest SA Deva, Filiala Zlatna	

- Iazul de decantare nr. III,
Valea Sfîrci - Galaţi, CNCAF
Minvest SA Deva, Filiala
Zlatna

7.1.2. Zone urbane cu riscuri în perioadele de secetă şi caniculare
Prin afectarea marilor consumatori de apă.

Denumire consumator	Localitatea	Cantitate (consum) - mii mc / an
Operatori economici		
SC Kronospan SA Sebeş	Sebeş	1878
SC Holtzindustrie SA Sebeş	Sebeş	21
SC Manufactura IPEC	Alba Iulia	87
SC Record SRL Alba Iulia	Alba Iulia	19
SC Argos Sebeş	Sebeş	147
Localităţi alimentate prin filiale / secţii aparţinând S.C. APA CTTA S.A. Alba – livrare către mai mulţi consumatori		
Localitatea	**Populaţia**	**Cantitate (consum) - mii mc / an**
Alba Iulia	66406	7489
Teiuş	7284	293
Blaj	20765	2432
Aiud	28934	1106
Ocna Mureş	15503	638
Cîmpeni	8080	693
Abrud	6195	747
Baia de Arieş	4669	540

Zone de culturi agricole.

Prin afectarea zonelor cu suprafetele mari de cereale paioase: Sebeş -1500 ha, Alba Iulia - 820 ha, Vinţu de Jos - 742 ha, Cricău - 630 ha, Aiud - 650 ha, Galda de Jos - 730 ha, Blaj - 550 ha, Teiuş - 550 ha.

7.1.3. Zone urbane cu risc de blocaje de gheţuri, pe teritoriul judeţului sunt:

Nr. crt.	Râul	Localitatea	Zona
1.	Arieş	Baia de Arieş	Pod Brăzeşti
2.	Abrud	Abrud	Intravilan Abrud

7.1.4. Zonele urbane cu riscuri privind producerea de polei pe sectoare de drum ale drumurilor din judeţ sunt în conformitate cu tabelul de la secţiunea 1, punctul 1.1.5. din prezentul capitol.

7.1.5. Unităţile administrativ-teritoriale afectate de alunecări de teren primare conform legii nr. 575 din 22 octombrie 2001 privind aprobarea Planului de amenajare a teritoriului naţional - Secţiunea a V-a - Zone de risc natural, sunt:

Nr. crt.	Denumirea localităţii	Rangul unităţii administrativ teritoriale	Potenţialul de producere al alunecărilor
1	ALBA IULIA	Municipiu reşedinţă de judeţ	Scăzut - Mediu
2	AIUD	Municipiu	Scăzut - Mediu
3	BLAJ	Municipiu	Scăzut - Ridicat

Nr. crt.	Denumirea localităţii	Rangul unităţii administrativ teritoriale	Potenţialul de producere al alunecărilor
4	SEBES	Municipiu	Scăzut - Ridicat
5	CIMPENI	Oraş	Mediu
6	BAIA DE ARIEŞ	Oraş	Mediu
7	OCNA MUREŞ	Oraş	Scăzut - Ridicat
8	CUGIR	Oraş	Mediu
9	TEIUŞ	Oraş	Scăzut - Ridicat
10	ZLATNA	Oraş	Mediu

7.1.6. Privind producerea cutremurelor.

În conformitate cu prevederile Normativului P100/2006- privind calculul seismic al construcţiilor, judeţul Alba este situat în zona F(grad 6) de protecţie seismică. Zona perimetrală a localităţilor Blaj, Ocna Mureş, Jidvei este situată în zona E(grad 7) de protecţie seismică. Pe teritoriul jud.Alba nu au fost înregistrate activităţi seismice care să afecteze construcţiile.

7.1.7. Raportat la riscurile industriale.

Pe teritoriul judeţului Alba îşi desfăşoară activitatea cu risc chimic care nu intră sub incidenţa H.G. nr. 804 / 2007 şi a Legii nr. 92/2003 şi operatori economici care desfăşoară activităţi ce prezintă pericol de accidente majore în care sunt implicate substanţe periculoase, care se supun prevederilor H.G. nr. 804 din 2007.

Situaţia operatori economici sursă de risc, substanţele periculoase folosite în procesul de producţie, natura chimică /compoziţia, frazele de risc, impactul asupra mediului, modul de depozitare şi riscuri asociate sunt prezentate în tabelele de la secţiunea a 2-a analiza riscurilor tehnologice.

7.1.9. Zone urbane cu riscuri asociate transportului şi depozitării de produse periculoase.

Având în vedere prevederile referitoare la comunicaţiile rutiere şi feroviare prezentate la punctele specifice acestui domeniu (în special lipsa variantelor ocolitoare pentru localităţi şi desfăşurarea transporturilor de substanţe periculoase), se pot încadra următoarele localităţi urbane: Alba Iulia, Blaj, Sebeş, Aiud, Abrud, Baia de Arieş, Cîmpeni, Cugir, Ocna Mureş, Teiuş, Zlatna, incluzînd şi zonele periurbane aferente acestor localităţi. Zonele incluse în această categorie sunt cele de desfăşurare fizică a drumurilor naţionale şi zonele adiacente ale acestora. Pentru această categorie se au în vedere detaliile prezentate la punctul 2.2.1. din prezentul capitol.

7.1.10. Privind prăbuşirea de aeronave. Pe teritoriul judeţului nu sunt amplasate aeroporturi sau aerodromuri, dar acesta este tranzitat de rute ce asigură comunicaţiile aeriene între principalele aeroporturi din ţară precum şi tranzitarea de către aeronave militare şi civile altele decît ale companiei naţionale de transpot aerian.

Zonele urbane critice în cazul prăbuşirii aeronavelor sunt:

- Zonele locuite ale municipiilor, oraşelor şi comunelor dar în special cele cu aglomerări ale populaţiei (Alba Iulia, Aiud, Blaj, Sebeş, Abrud, Baia de Arieş, Cîmpeni, Cugir, Ocna Mureş, Zlatna, Teiuş).
- Zonele de amplasare a agenţilor economici mari şi în special a agenţilor economici sursă de risc (Alba Iulia, Aiud, Blaj, Sebeş, Abrud, Baia de Arieş, Cîmpeni, Cugir, Ocna Mureş, Zlatna, Teiuş).
- Zonele situate în aval de amplasamentul strict al acumulărilor hidrotehnice şi care pot fi afectate de accidente la acestea (Ac. Oaşa, Ac. Tău, Ac. Obrejii de Căpâlna şi Ac. Petreşti – pe R. Sebeş, Ac. Mihoieşti – pe R. Arieş şi Ac. R. Mic). (Detalii conform precizărilor de la punctul 1.1.1. din prezentul capitol).

7.1.11. Privind poluarea apelor.

La nivelul judeţului Alba sunt 9 agenţi economici ce intră sub incidenta H.G.804/2007. (Detalii conform prevederilor din prezentul punct – riscuri industriale).

1. S.C. Alba Aluminiu S.R.L. Zlatna
2. S.C. Kronospan Sebeş SA
3. S.C. GHCL Upsom Romania S.A.**este oprită tehnologic din data de 25.01.2010.**
4. S.C. Metalurgica S.A. Aiud

Alte obiective industriale care deţin deşeuri şi halde de steril care pot avea impact major asupra mediului sunt prezentate în tabelul de mai jos.

Lista principalilor utilizatori de apă care pot prezenta surse potenţiale semnificative de poluări accidentale:

Nr crt.	**Denumirea utilizatorului de apă**	**Cod cadastral**	**Cursul de apă / poz. Hidrometrică a evac. de impact**	**Poluanţi periculoşi posibil a fi scăpaţi de sub control**	**Codul cadastral al folosinţelor de apă din aval**
1.	S.C.STRATUSMOB S.A. Blaj	RA -10 AB	Târnava Mare 3222/ d	suspensii ,substanţe organice ,fenoli	-
2.	S.C. INTERBREW ROMANIA SA-p.l Blaj*		Târnava Mare	Suspensii, substanţe organice	Lichidata din data de 05.07.2010
3.	S.C. UPSOM S.A. Ocna Mureş*	RA - 35 AB	Mureş	cloruri , amoniu	FA - 1 HD
4.	Fil.ROSIAMIN S.A. Rosia Montana	RA - 56 AB	Roşia Montana	suspensii, Fe , Cupru Zinc, Mangan	FA- 74 AB FA- 137 CJ
5.	S.C. CUPRUMIN S.A. ABRUD (Rosia Poieni)	RA - 182 AB	Arieş	suspensii, Fier , Cupru, Mangan,Zinc	FA- 74 AB FA-137 CJ
6.	CNCAF MINVEST SA Deva Platforma Baia de Arieş	RA.- 77 AB	Arieş	CN-, Fier, Cupru, Zinc, Suspensii	FA-137 CJ
7.	CNCAF MINVEST SA Deva (Zlatmin Zlatna)	RA - 13 AB	Ampoi 220 / d	suspensii, Fier, Cupru, Zn	-
8.	Pehart Tec Petreşti	RA – 45 AB	Sebeş 755/ d	-	-
9.	Apa CTTA Suc Alba Iulia (Apa Canal)	RA – 124 AB	Mureş 3990/ d	-	-
10.	Apa CTTA Suc Aiud	RA – 64 AB	Mureş 3400/ d	-	-
11.	Apa CTTA Suc Ocna Mures	RA – 63 AB	Mureş 3120/ s	-	-
12.	Apa CTTA Suc Cugir	RA – 95 AB	Cugir 530/ s	-	-
13.	Apa CTTA Suc Blaj	RA – 8 AB	Târnava Mare 2220/ d	-	-
14.	S.C. Kronospan Sebeş	RA – 151 AB	Sebeş 775/ s	-	-
15.	S.C. APA CTTA Suc. Sebes	RA – 28 AB	Sebeş 870/ s	-	-
16.	Hidroelectrica S.A. Sebeş		Sebes	-	-
17.	S.C. Crimbo Gas Patringeni*	-	Ampoi	-	-
18.	S.C. Alba Aluminiu Srl Zlatna	-	Ampoi	-	-

Nr crt.	Denumirea utilizatorului de apă	Cod cadastral	Cursul de apă / poz. Hidrometrică a evac. de impact	Poluanţi periculoşi posibil a fi scăpaţi de sub control	Codul cadastral al folosinţelor de apă din aval
19.	S.C. IAMU SA Blaj	RA – 91 AB	Târnava Mare 2175/ d	-	-
20.	Fabrica de Arme Cugir S.A.	RA -	Cugir	Suspensii, crom	-
21.	S.C. MERCADO S.A. Vintu de Jos**	RA-	Mures	Suspensii,materie organica,amoniu,fosfor	-
22.	S.C. ALBA LACT S.A. Alba Iulia**	RA-	V.Galda	Azotati,azotiti	-
23.	S.C. TRANSAVIA S.A. Abator Oiejdea**	RA-	V.Galda	Materie organica,amoniu	-

*Unităţi închise
**Unităţi noi

7.1.12. Zone urbane cu incidenţe datorate riscurilor biologice / epidemii. Se încadrează zonele de amplasare şi cele din imediata apropiere ale sanatoriilor, secţiilor, compartimentelor şi laboratoarelor de bacteorologie din judeţ:

Nr. crt.	Localitatea	Denumirea instituţiei	Locaţia	Tipul (secţie, compartiment, laborator)
1.	ALBA IULIA	Spitalul de Urgenţă Judeţean Alba	Str. Decebal	Secţie boli infecţioase
2.		Laborator de bacteriologie	Str. Al. A. Voievod nr. 2	Laborator
3.	AIUD	Spitalul Municipal Aiud	Str. Spitalului nr. 2	Compartiment de boli infecţioase
4.		Sanatoriul T.B.C. Aiud	Str. Ecaterina Varga nr.6	Sanatoriu
5.	BLAJ	Spitalul Municipal Blaj	Str. A. Mureşanu nr. 16	Secţie boli infecţioase
6.		Compartimentul Teritorial de Sănătate Publică Blaj		Compartiment
7.	SEBEŞ	Spitalul Municipal Sebeş	Str. Şurianu nr. 21	Compartiment de boli infecţioase
8.	ABRUD	Spitalul Orăşenesc Abrud	Str. Republicii nr. 13	Secţie boli infecţioase
9.	CÎMPENI	Sanatoriul T.B.C. Cîmpeni	Str. Crişan nr. 11	Sanatoriu
10.		Compartimentul Teritorial de Sănătate Publică Cîmpeni		Compartiment
11.	CUGIR	Spitalul Orăşenesc Cugir	Str. Nicolae Bălcescu nr. 7	Compartiment de boli infecţioase

7.1.13. Zonele urbane cu riscuri privind eşecul utilităţilor publice. Conform precizărilor de la punctul 2.2.8. din prezentul capitol.

7.1.14. Zone urbane cu riscuri de incendiu.

Obiective importante cu risc de incendiu pe teritoriul judeţului:

Nr. Crt.	Denumirea obiectivului	Adresa, nr. de telefon	Secţii cu risc ridicat de incendiu	Timp de intrare în dispozitiv
1	S.C. Stratusmob S.A. Blaj	Municipiul Blaj, str. Gheorghe Barițiu, nr. 36	Secţia mobilă – sector lăcuire	20 min

Nr. Crt.	Denumirea obiectivului	Adresa, nr. de telefon	Secţii cu risc ridicat de incendiu	Timp de intrare în dispozitiv
		710162; 710679		
2	S.C. Kronoşpan Sebeş-Sa- Sebeş	Municiupiul Sebeş, str. Mihail Kogălniceanu 801100; 801199	Depozitul de metanol	30 min
			Hala fabricare plăci MDF	30 min
3	S.C. Albapam S.A. – Moara N. Bălcescu Alba Iulia	Municipiul Alba Iulia, str. 1 Decembrie 1918, nr.5 811645; 815540	Secţia maşini gris	15 min

Obiectivele cu risc de incendiu şi care au ca profil de activitate depozitarea şi comercializarea produselor petroliere sunt prezentate la secţiunea a 4-a în tabelul cu obiectivele surse de risc care au ca obiect de activitate comercializarea şi depozitarea produselor petroliere.

7.2. Zone de risc periurbane

7.2.1. Zone urbane cu riscuri în perioadele de secetă şi caniculare. Zone de culturi agricole. Prin afectarea zonelor cu suprafetele mari de cereale păioase: Sebeş (localităţi aparţinătoare) - 1500 ha, Alba Iulia (localităţi aparţinătoare) - 820 ha, Aiud (localităţi aparţinătoare) - 650 ha, Blaj (localităţi aparţinătoare) - 550 ha, Teiuş (localităţi aparţinătoare) - 550 ha.

7.2.2. Zonele periurbane cu riscuri privind producerea de polei pe sectoare de drum ale drumurilor din judeţ sunt în conformitate cu tabelul de la secţiunea 1, punctul 1.1.5. din prezentul capitol.

7.2.3. Zonele periurbane cel mai frecvent afectate de înzăpeziri sunt pe următoarele sectoare de drum în următoarele localităţi:

Drumul	Sectorul de drum preponderent afectat	Localitatea pe teritoriul căreia se produce
D.N. 74	Zlatna – Dealu Mare Abrud – Dealu Mare	Zlatna – loc. Budeni, Ruşi

7.2.4. Privind producerea unor incendii de pădure. Pe teritoriul judeţului sunt identificate zone cu potenţial de incendiu, datorat compoziţiei trupului de pădure în totalitate de răşinoase sau răşinoase în amestec cu foioase, în zonele periurbane ale oraşelor Baia de Arieş (Munţii Apuseni) şi Cugir (Munţii Şureanu). De asemenea aceste zone sunt vulnerabile la incendiu de pădure datorită faptului că în aceste perimetre numărul mediu anual de zile cu furtuni depăşeşte 30 zile pe an.

7.2.5. Din punct de vedere al produceri de avalanşe / căderi de pietre sau grohotiş.

Pânze de grohotiş asociate cu căderi de pietre sunt caracteristice zonelor montane şi submontane, mai numeroase fiind cele din Munţii Apusenii şi zonele carstice, acestea putând duce la blocarea căilor de acces.

Zonele periurbane critice pentru producerea avalanşelor prin căderi de pietre (din evidenţa statistică) sunt situate în perimetrul localităţilor: Baia de Arieş, Cîmpeni, Cugir, Zlatna.

7.2.6. Zone periurbane – raportate la riscurile industriale.

Denumirea agentului economic : S.C.PANEBOGAZ S.R.L.

Localitatea : ZLATNA
Profilul producţiei : depozitare şi comercializare produse petroliere
Amplasarea : ZLATNA, Sat Pătrângeni
Adresa : Sat Pătrângeni F.N.
Suprafaţa : 5 000 mp
Vecini : - la N - teren viran
la S – Gara Zlatna

la E – SC NACROS SRL
la V - teren viran
Substanţa periculoasă : G.P.L.
Raza de pericol : 200-250 m
Denumirea agentului economic: S.C.” APA MARE” C.T.T.A. S.A.
Localitatea : ALBA IULIA – sediu central al agentului economic **(staţia PETREŞTI – Municipiul Sebeş)**
Profilul producţiei : captare, tratare şi transport apă
Amplasarea : sat PETREŞTI
Adresa : mun. SEBEŞ, sat PETREŞTI
Suprafaţa : 3 648 mp
Vecini : la nord – localitatea SEBEŞEL- 2,5 Km
la vest – teren agricol
la sud - localitatea PETREŞTI- 0,5 Km
la est – teren agricol
Substanţa toxică : CLOR
Raza de intoxicare (m) : 4 000
Raza letală (m) : 750
EVALUAREA ZONELOR DE RISC
ZONA LETALĂ
Număr localităţi: 2
Număr agenţi economici : 2
Populaţie posibil a fi afectată : 500
ZONA DE INTOXICARE
Număr localităţi : 6
Număr agenţi economici : 4
Populaţie posibil a fi afectată : 4 500

Denumirea agentului economic : S.C. ARIEŞMIN S.A. BAIA DE ARIEŞ , IAZUL DE DECANTARE VALEA SARTĂŞULUI

Localitatea : BAIA DE ARIEŞ
Profilul producţiei : extracţia şi prelucrarea minereului aurifer
Adresa : STR. REPUBLICII Nr. 1 , BAIA DE ARIEŞ
Telefon , fax , e-mail : 0258-775601; FAX 0258-775595
Denumire deşeu : STERIL AURIFER
Tip deşeu : SOLID
Observaţii : iaz de vale tip 1 în conservare

Denumirea agentului economic : S.C. ARIEŞMIN S.A. BAIA DE ARIEŞ , IAZUL DE DECANTARE VALEA CUŢII

Localitatea : BAIA DE ARIEŞ
Profilul producţiei : extracţia şi prelucrarea minereului aurifer
Adresa : STR. REPUBLICII Nr. 1 , BAIA DE ARIEŞ
Telefon , fax , e-mail : 0258-775601; FAX 0258-775595
Denumire deşeu : STERIL AURIFER
Tip deşeu : SOLID
Observaţii : iaz de vale în conservare

Denumirea agentului economic : S.C. ARIEŞMIN S.A. BAIA DE ARIEŞ , IAZUL DE DECANTARE BRĂZEŞTI

Localitatea : BAIA DE ARIEŞ
Profilul producţiei : extracţia şi prelucrarea minereului aurifer
Adresa : STR. REPUBLICII Nr. 1 , BAIA DE ARIEŞ
Telefon , fax , e-mail : 0258-775601; FAX 0258-775595
Denumire deşeu : STERIL AURIFER
Tip deşeu : SOLID
Observaţii : iaz de coastă în conservare

Denumirea agentului economic : S.C. CUPRUMIN S.A. ABRUD , IAZUL DE DECANTARE VALEA ŞTEFĂNCII 2

Localitatea : ABRUD
Profilul producţiei : extracţia şi prelucrarea minereului cuprifer sărac
Adresa : STR. PETRU DOBRA Nr. 1 , ABRUD
Telefon , fax , e-mail : 0258-780712; FAX 0258-780296
Denumire deşeu : STERIL CUPRIFER
Tip deşeu : SOLID
Observaţii : iaz de vale

Denumirea agentului economic : S.C. CUPRUMIN S.A. ABRUD , IAZUL DE DECANTARE VALEA ŞTEFĂNCII 1

Localitatea : ABRUD
Profilul producţiei : extracţia şi prelucrarea minereului cuprifer sărac
Adresa : STR. PETRU DOBRA Nr. 1 , ABRUD
Telefon , fax , e-mail : 0258-780712; FAX 0258-780296
Denumire deşeu : STERIL CUPRIFER
Tip deşeu : SOLID
Observaţii : iaz de vale

Denumirea agentului economic : S.C. CUPRUMIN S.A. ABRUD , IAZUL DE DECANTARE VALEA ŞESII

Localitatea : ABRUD
Profilul producţiei : extracţia şi prelucrarea minereului cuprifer sărac
Adresa : STR. PETRU DOBRA Nr. 1 , ABRUD
Telefon , fax , e-mail : 0258-780712; FAX 0258-780296
Denumire deşeu : STERIL CUPRIFER
Tip deşeu : SOLID
Observaţii : iaz de vale

Denumirea agentului economic : S.C. ZLATMIN S.A. ZLATNA , IAZUL DE DECANTARE VALEA MICĂ

Localitatea : ZLATNA
Profilul producţiei : extracţia şi prelucrarea minereului aurifer
Adresa : STR. HOREA Nr. 2 , ZLATNA
Telefon , fax , e-mail : 0258-856226; FAX 0258-856142
Denumire deşeu : STERIL AURIFER
Tip deşeu : SOLID
Observaţii : iaz de vale în conservare

Denumirea agentului economic : S.C. ZLATMIN S.A. ZLATNA , IAZUL DE DECANTARE SFÂRCI

Localitatea : ZLATNA
Profilul producţiei : extracţia şi prelucrarea minereului aurifer
Adresa : STR. HOREA Nr. 2 , ZLATNA
Telefon , fax , e-mail : 0258-856226; FAX 0258-856142
Denumire deşeu : STERIL AURIFER
Tip deşeu : SOLID
Observaţii : iaz de vale în conservare

Denumirea agentului economic : S.C. ZLATMIN S.A. ZLATNA , IAZUL DE DECANTARE NR.1

Localitatea : ZLATNA
Profilul producţiei : extracţia şi prelucrarea minereului aurifer
Adresa : STR. HOREA Nr. 2 , ZLATNA
Telefon , fax , e-mail : 0258-856226; FAX 0258-856142
Denumire deşeu : STERIL AURIFER
Tip deşeu : SOLID
Observaţii : iaz de şes în conservare

7.2.7. Privind poluarea mediului.

SC Panebo Gas SRL Zlatna

Amplasament: - sat. Patrânjeni, oraş Zlatna

Activitatea principala a obiectivului consta în stocarea GPL-ului aragaz, îmbutelierea acestuia şi transportul lui la beneficiar.

Identificarea instalatiilor care ar putea prezenta potenţiale accidente majore: descărcarea gazului din vagonul cisterna şi transportul lui până la stocător, la depozitul de stocare, la transportul gazului din stocator la instalatia de îmbuteliere, la îmbutelierea gazului, la manipularea şi încărcarea buteliilor, la încărcarea cisternelor cu GPL.

Accidente majore cu impact asupra mediului sunt exploziile.

Fraze de risc la substantele componente ale GPL-ului :

- C3 propan: F+ : extrem de inflamabil
- 1,3 butadiena(în carburanţi pentru automobile): F+;T: - extrem de inflamabil şi cancerigen de categoria II.

7.2.8. Zone periurbane cu riscuri cauzate de căderea aeronavelor. Zonele periurbane critice în cazul prăbuşirii aeronavelor sunt:

- Zonele periurbane de amplasare a agenţilor economici mari şi în special a agenţilor economici sursă de risc (Alba Iulia, Aiud, Blaj, Sebeş, Abrud, Baia de Arieş, Cîmpeni, Cugir, Ocna Mureş, Zlatna, Teiuş).
- Zonele periurbane situate în aval de amplasamentul strict al acumulărilor hidrotehnice (Ac. Oaşa, Ac. Tău, Ac. Obrejii de Căpâlna şi Ac. Petreşti – pe R. Sebeş, Ac. Mihoieşti – pe R. Arieş şi Ac. R. Mic). (Conform precizărilor de la punctul 1.1.1. din prezentul capitol).

7.2.9. Zone periurbane cu riscuri cauzate de poluarea apelor.

La nivelul judetului Alba sunt 9 agenti economici ce intra sub incidenta H.G. 804/2007. (Detalii conform prevederilor din prezentul punct – riscuri industriale). În zonele periurbane se încadrează S.C. Crimbo Gas SRL Zlatna.

În tabelul de mai jos este prezentata lista cu zone de risc de poluare a apelor de suprafaţa din zona exploatărilor miniere din munţii Apuseni.

Nr. crt.	Exploatari miniere, amplasare	Depozite de deseuri, halde de steril	Suprafata
Zona Apuseni			
1.	CNCAF MINVEST SA Deva Platforma Baia de Aries fostă Arieşmin - Baia de Arieş	Iazuri de decantare: - iaz Brăzeşti - conservare - iaz Valea Cutii - conservare - iaz Valea Sărtaşului închis Halde de steril: - 23 halde de steril situate la gurile galeriilor de exploatare	 10,7 ha 4,8 ha 6 ha 35,5 ha
2.	SC Cuprumin - Abrud	Iazuri de decantare - Valea Stefanca nr.I- iaz în conservare - Valea Şesii -iaz activ - Valea Stefanca nr.II - iaz de avarie Halde de steril: - Halda steril Geamana- activă - Halda steril Valea Cuibarului activă - Halda steril Muntari -activă - Halda steril Hădărău în conservare	 26,1 ha 330,8 ha 50,7 ha 96,3 ha 116,9 ha 46,4 ha 5 ha
Zona Zlatna			
3.	Filiala Zlatmin - Zlatna	Iazuri de decantare: - Iaz nr.1 Zlatna in conservare situat in localitatea Podul lui Paul in conservare - Iaz nr.2 Valea Mica situat in localitatea Valea Mica in conservare - Iaz nr.3 Sfarci-Galati situat in localitatea Valea Mica inchis	 1,73 ha 5,6 ha 10.2 ha

		Halde de steril: - 35 halde de steril situate la gurile galeriilor de exploatare in conservare si inchise	53 ha

Lista principalilor utilizatori de apă care pot prezenta surse potenţiale semnificative de poluări accidentale:

Nr crt	**Denumirea utilizatorului de apă**	**Cod cadastral**	**Cursul de apă / poz. Hidrometrică a evac. de impact**	**Poluanţi periculoşi posibil a fi scăpaţi de sub control**	**Codul cadastral al folosinţelor de apă din aval**
1.	CNCAF MINVEST SA Deva Platforma Baia de Aries	RA.- 77 AB	Arieş	CN-, Fier, Cupru, Zinc, Suspensii	FA-137 CJ
2.	CNCAF MINVEST SA Deva (Zlatmin Zlatna)	RA - 13 AB	Ampoi 220 / d	suspensii, Fier, Cupru Zinc	-
3.	Pehart Tec Petresti	RA – 45 AB	Sebeş 755/ d	-	-
4.	Apa CTTA Filiala Alba Iulia (Apa Canal)	RA – 124 AB	Mureş 3990/ d	-	-
5.	Apa CTTA Filiala Aiud	RA – 64 AB	Mureş 3400/ d	-	-
6.	Apa CTTA Filiala Ocna Mures	RA – 63 AB	Mureş 3120/ s	-	-
7.	Apa CTTA Filiala Cugir	RA – 95 AB	Cugir 530/ s	-	-
8.	Apa CTTA Filiala Blaj	RA – 8 AB	Târnava Mare 2220/ d	-	-
9.	Hidroelectrica SA Sebes		Sebes	-	-
10.	SC Crimbo Gas Patringeni	-	Ampoi	-	-

*Unităţi închise
**Unităţi noi

7.2.10. Zone periurbane raportate la riscurile biologice / epizotii.
Zonele periurbane în care se cresc animale şi păsări în exploataţii / ferme pe teritoriul judeţului sunt:

- Bovine
  - S.C.Agro-Lact S.R.L.. Aiud, Tudor Vladimirescu nr.94
  - S.C. Sanda&Dorin SRL Petreşti, Câmpului nr.1
  - S.A. Avram Iancu Sebeş, Călăraşi nr.45
  - S.C. Albatros Gold Alba-Iulia, str.Cigaş, Fn

7.2.11. Zonele periurbane cu riscuri privind eşecul utilităţilor publice. Conform precizărilor de la punctul 2.2.8. din prezentul capitol.

7.3. Zone de risc rurale
7.3.1. Zone rurale cu risc de inundaţii în care sunt amplasate construcţii de locuinţe, obiective socio-economice sau căi de comunicaţii rutiere sau feroviare. (Detalii privind numărul şi amplasarea acestora conform tabelului de la secţiunea 1, punctul 1.1.1. din prezentul capitol).
Zonele rurale pe teritoriul cărora sunt obiective economice, căi de comunicaţii sau construcţii:

Unitatea administrativ teritorială	Cursul de apă	Localitatea în care sunt obiective aflate în zone de risc la inundaţii
Albac	- r. Arieşul Mare	Albac
	- pr. Albac	
	- pr. Lămşoaia	
	- Valea Teiului	
	- Valea Cionului	
	- Valea Boholt	
	- Valea Patacului	
	- pr. Techereului (Brădet)	Brădet
Almaşu Mare	- pr. Almăşel	
	- pr. Ardeu	
	- pr. Cib	
	- Valea Arinoasa	
	- Valea Babii	
Arieşeni	- r. Arieşul Mare	Arieşeni
	- pr. Cobleş	
	- Valea Steiului	
Avram Iancu	- r. Arieşul Mic	Avram Iancu
	- Valea Peştelui	
	- Valea lui Gomboş	
	- Valea Drăghiţii	
	- Valea Utului	
	- Valea Vidrişorii	
	- Valea Vulturului	
	- Valea lui Bălan	
	- Valea Ciorasa	
	- Valea Prisăcii	
	- Valea Călugăreşti	
	- Valea Păltinişului	
Bistra	- r. Arieş	Bistra
	- pr. Valea Mare	
	- pr. Dobra	
	- Valea Poienii	
Blandiana	- r. Mureş	Blandiana
	- pr. Blandiana	
	- Valea Acmariu	
Bucium	- r. Abrud	
	- pr. Buciumanilor	
	- Valea Şesii	
	- Valea Negrilesii	
	- Valea Poienii	
	- Valea Bozului	
	- Valea Todeştilor	
Cenade	- pr. Gorganului (Cenade)	Cenade Gorgan
Ceru Băcăinţi	- pr. Băcăinţi	Ceru Băcăinţi
	- pr. Curpeni	
	- Valea Pivniţii	

	- Valea Osoiului	
	- Valea Leucii	
	- Valea Bîrlea	
	- Valea Porcăreţ	
	- Valea Viezuri	
	- Valea Mare	
	- r. Tîrnava Mică	Cetatea de Baltă
Cetatea de Baltă	- pr. Balta (Boianului)	
	- pr. Tătîrlaua	
	- r. Mureş	Ciugud
	- pr. Cerniţa	Ciuruleasa
	- pr. Buninginea	
	- pr. Ciurulesei	
Ciugud	- Valea Budeşiţei	
Ciuruleasa	- Valea Căruţei	
	- Valea Găinaru	
	- Valea Lupilor	
	- Valea Cioreştilor	
Cîlnic	- pr. Cîlnic	Cîlnic
Crăciunelu de Jos	- r. Tîrnave	Crăciunelu de Jos
	- pr. Tibru	Cricău
Cricău	- pr. Cricău	
	- pr. Craiva	
Cut	- r. Secaşul Mare	Cut
Daia Română	- pr. Daia	
	- pr. Boz	Doştat
Doştat	- Valea Doştat	
	- pr. Somoghi (Fărău)	Fărău
Fărău	- Valea lui Vodă	
	- Valea Heria	
	- pr. Galda (Cetea)	Galda de Jos
	- Valea Cheia Gălzii	
	- Valea Doştina	
Galda de Jos	- Valea Cailor	
	- Valea Porcarilor	
	- Valea Tibrişorului	
	- Torent Mesentea	
Gîrbova	- pr. Gîrbova	Gîrbova
	- r. Arieşul Mare	Gîrda de Sus
Gîrda de Sus	- pr. Dizdiţu	
	- pr. Gîrda Seacă	
	- pr. Ordîncuşa	
	- pr. Albac	Horea
Horea	- pr. Ploştini	
	- pr. Arada	
Ighiu	- pr. Ighiu	Ighiu
	- pr. Ţelna	
	- pr. Bucerdea	

	- Valea Mică	
	- pr. Galda	Întregalde
Întregalde	- pr. Găldiţa	
	- pr. Gâlcer	
Jidvei	- r. Tîrnava Mică	Jidvei
	- pr. Veseuş	
	- r. Aiudu de Sus	Livezile
		Poiana Aiudului
Livezile	- pr. Bedeleu	Vălişoara
		Sat Izvoarele
	- pr. Inzelu	Sat Vălişoara
		Sat Poiana Aiudului
	- pr. Râtu	Lopadea Nouă
Lopadea Nouă	- pr. Odverem	
	- Valea Ocnişoarei	
	- r. Mureş	Gura Ariesului
		Lunca Mureşului
Lunca Mureşului	- r. Arieş	Gura Ariesului
	- Valea Rea	Lunca Mureşului
	- Valea Socşoara	Gura Ariesului
	- r. Arieş	Lupşa
	Iazul de decantare Ştefanca I, SC Cuprumin SA Abrud	
Lupşa	Iazul de decantare Ştefanca II, SC Cuprumin SA Abrud	
	Iazul de decantare Valea Şesei, SC Cuprumin SA Abrud	
	- r. Ampoi	Presaca Ampoiului
		Poiana Ampoiului
Meteş		Văleni
		Tăuţi
	- pr. Ampoiţa	Ampoiţa
	- Valea Pietrei (Bojin)	Isca, Lunca Ampoiţei
	- r. Mureş	Mihalţ
	- r. Tîrnave	Cistei
Mihalţ		Mihalţ
		Obreja
	- r. Secaşul Mic	Mihalţ
	- r. Mureş	Decea
		Mirăslău
	- pr. Mirăslău (Cicău)	Cicău
		Mirăslău
Mirăslău	- pr. Lopadea	Lopadea Veche
	- pr. Rachiş	Rachiş
	- Valea Iop	Lopadea Veche
	- Valea Lazului	Lopadea Veche
	- Valea Obîrşii	Lopadea Veche
Mogoş	- pr. Geoagiu (Mogoş)	Mogoş

	- r. Mureş	Stîna de Mureş
		-Noşlac
Noşlac	- pr. Găbud	Găbud
	- Valea Căptălanului	Căptălan
	- Valea Ciuciului	Ciuci
Ocoliş	- r. Arieş	Ocoliş
	- pr. Ocoliş	
	- pr. Craca	
Ohaba	- r. Secaşul Mic	Ohaba
Pianu	- pr. Pianu	Pianu
Poiana Vadului	- pr. Neagra	Poiana Vadului
	- pr. Măgura	
	- pr. Geoagel (Cheia)	Ponor
	- pr. Bucurului	
	- Valea Ponor	
	- Valea Rece	
Ponor	- Valea Muntelui	
	- Valea Davideştilor	
	- Valea Şovar	
	- Valea Hueşti	
	- Valea Fordii	
	- r. Arieş	Poşaga
	- pr. Poşaga	
Poşaga	- pr. Inceşti	
	- Valea Izvoarelor	
	- Valea Belioara	
	- r. Mureş	Rădeşti
		Leorinţ
Rădeşti		Meşcreac
	- pr. Şoimuş	Şoimuş
	- Valea Bogdanului	Leorinţ
	- pr. Rîmetea	Rîmetea
Rîmetea	- Torent Remete	
	- Torent Pleşoare + Urdaşului	
	- pr. Geoagiu	Rîmeţ
	- pr. Inzelu	
Rîmeţ	- Valea Făgetului	
	- Valea Steiului	
	- Valea Poienii	
Roşia de Secaş	- r. Secaşul Mic	Roşia de Secaş
	- r. Abrud	Roşia Montană
Roşia Montană	Iazul de decantare Valea Săliştei, CNCAF Minvest Deva, Filiala Rosia Montană	
Sălciua	- r. Arieş	Sălciua
	- pr. Valea Largă	
	- pr. Sălciuţa	
	- Valea Cărbunarilor	
	- Valea Muşchiului	

	- Valea Morilor	
	- Valea Bocăii (Bochii)	
	- Valea Pănteştilor	
	- Valea Lucaciu	
Sălişte	- Valea Archiş	- 15 case si anexe - 4 punti pietonale - 5 ha teren agr.
	- r. Sebeş	Săsciori
	- pr. Răchita	
	- Valea Râmeţi	
	- Valea Varului	
Săsciori	- Valea Tonii	
	- Valea Beiului	
	- Barajul Obrejii de Căpâlna - râul Sebeş, din administrarea Suc. Hidrocentrale Sebeş	
	- r. Arieşul Mare	Scărişoara
Scărişoara	- Valea Lăzeşti	
	- Valea Dobreasca	
	- r. Tîrnava Mică	Sîncel
	- pr. Valea Mare	
Sîncel	- Valea Turzii	
	- Am. Piscicolă AJVPS Blaj - Alba	
	- r. Mureş	Coşlariu
		Galtiu
Sîntimbru		Sîntimbru
		Totoi
	- pr. Galda	Sîntimbru
Sohodol	- r. Arieş	Sohodol
	- pr. Sohodol	
	- pr. Geoagiu	Stremţ
Stremţ	- Valea Săcărel (Secăşel)	
	- Valea Bîrlogului	
	- Valea Gorniştii	
	- r. Mureş	Şibot
	- r. Cugir	Localitatea Şibot – obiective potenţial afectabile în cazul cedării barajelor de pe râul Cugir, în conformitate cu Planul de avertizare - alarmare elaborat de către ISPH Bucureşti
Şibot	- pr. Băcăinţi (Cerului)	
	- Valea Sărăcsău	
	- Potenţial accident la barajele de pe râul Cugir : - Baraj Cugir – Suc. Hidrocentrale Sebeş; - Baraj Râul Mic – SC Cugireana SA	
	- r. Tîrnava Mică	Sînmiclăuş
		Şona
Şona		Biia
		Lunca Târnavei

Şugag	- r. Sebeş	Şugag
	- pr. Dobra	
	- pr. Groseştilor	
	- pr. Mărtinie	
	- Valea Tole	
	- Valea Lihoii	
	- Valea Muşetoaia	
	- Valea Stoicane	
	- Valea Bătăii	
	- Torentul Tăul Bistra	
	- Barajul Oaşa – r. Sebeş, din administrarea Suc. Hidrocentrale Sebeş	Parţial localităţile situate pe cursul principal al r. Sebeş – obiective potenţial afectabile în cazul cedării barajului de pe râul Sebeş, în conformitate cu Planul de avertizare - alarmare elaborat de către ISPH Bucureşti
	- Baraj Tău– r. Sebeş, din administrarea Suc. Hidrocentrale Sebeş	Parţial localităţile situate pe cursul principal al r. Sebeş – obiective potenţial afectabile în cazul cedării barajului de pe râul Sebeş, în conformitate cu Planul de avertizare - alarmare elaborat de către ISPH Bucureşti
Unirea	- r. Mureş	Unirea I+Unirea II
	- pr. Unirea	Unirea – obiective potenţial afectabile în cazul cedării digurilor
	- pr. Măhăceni	Măhăceni
	- pr. Ciugud	Ciugudul de Jos şi Ciugudul de Sus
		Inoc
Vadul Moţilor	- Valea Dumbravei	Dumbrava
	- r. Arieşul Mare	Vadu Moţilor
	- pr. Neagra	
Valea Lungă	- pr. Lodroman	Valea Lungă
Vidra	- r. Arieşul Mic	Vidra
	- Valea Morii	
	- Valea Băişesii	
Vinţu de Jos	- r. Mureş	Vinţu de Jos
	- Valea lui Mihai	
	- Valea Goblii	
	- Valea Glod	

7.3.2. Zone rurale cu riscuri în perioadele de secetă şi caniculare.

Prin afectarea marilor consumatori de apă :

Denumire consumator	Localitatea	Cantitate (consum) - mii mc / an
Operatori economici		
S.C. Kronospan S.A. Sebeş	Sebeş	1878
S.C. Transavia S.R.L.	Sîntimbru Galda de Jos - Oiejdea	261
S.C. Agras	Alba Iulia	147

Zone de culturi agricole. Prin afectarea zonelor cu suprafetele mari de cereale păioase sunt: Vinţu de Jos - 742 ha, Cricău - 630 ha, Galda de Jos - 730 ha. Fenomenul de secetă poate fi la semnalat la un nivel mai accentuat şi pe teritoriul administrativ al localităţilor din Podişul Secaşelor şi zona Tîrnavelor, în aceste areale fiind cele mai multe cursuri de apă nepermanente

din judeţ. Unităţile administrativ teritoriale ce se încadrează în perimetrele menţionate sunt: Cenade, Roşia de Secaş, Cergău, Ohaba, Doştat, Şpring, Daia Română, Valea Lungă, Sîncel, Şona, Crăciunelu de Jos.

7.3.3. Zone rurale cu risc de blocaje de gheţuri, pe teritoriul judeţului sunt:

Nr. crt.	Râul	Localitatea	Zona	Obs
1.	Arieşul Mare	Albac	Zugăi	
2.	Arieşul Mare	Albac	Limita Albac – Vadu Moţilor	
3.	Arieşul Mare	Vadu Moţilor	Limita Albac – Vadu Moţilor	
4.	Arieş	Bistra	Baraj Gârde	
5.	Arieş	Lupşa	Pod Valea Lupşii	
6.	Valea Mare	Bistra	Intravilan Bistra	
7.	Geoagiu	Stremţ şi Teiuş	Stremţ şi Teiuş	
8.	Galda	Galda de Jos	Galda de Sus – Galda de Jos	
9.	Târnave	Mihalţ	Punte Cisteiu de Târnavă – Obreja	
10.	Pianu	Pianu	Pianul de Jos – Vinţu de Jos	

7.3.4. Zonele rurale cu riscuri privind producerea de polei pe sectoare de drum ale drumurilor din judeţ sunt în conformitate cu tabelul de la secţiunea1, punctul 1.1.5. din prezentul capitol.

7.3.5. Zonele rurale cel mai frecvent afectate de înzăpeziri sunt pe următoarele sectoare de drum, în următoarele localităţi:

Drumul	Sectorul de drum preponderent afectat	Localitatea pe teritoriul căreia se produce
D.N. 67 C	Şugag – Oaşa	Şugag – cu localităţile aparţinătoare
D.N. 74	Zlatna – Dealu Mare Abrud – Dealu Mare	Bucium – sat Valea Poienii
D.J. 705	Almaşu Mare	Almaşu Mare – satele Nădăştie, Almaşu de Mijloc, Glod, Cib
D.J. 107 I	Aiud - Ponor	Rîmeţ, Ponor
DC 132	Gîrda - Gheţari	Gîrda - Gheţari

Alte zone cu riscuri de producere a înzăpezirilor sunt pe teritoriul comunelor situate în zonele montane, în special zona Munţilor Apuseni (Arieşeni, Scărişoara, Horea, Albac, Poiana Vadului, Vadu Moţilor, Vidra, Avram Iancu, Sohodol, Ciuruleasa, Roşia Montană, Bucium, Lupşa).

7.3.6. Zone rurale cu riscuri privind producerea incendiilor de pădure. Pe teritoriul judeţului sunt identificate zone cu potenţial de incendiu, datorat compoziţiei trupului de pădure în totalitate de răşinoase sau răşinoase în amestec cu foioase, în zonele:

- Munţii Apuseni (Dl. Preluchi, Scoarţa, Dîrninosul, Vf. Runcului, Vf. Ciocului, Dîmbu Moţului, Balomireasa, Piatra Neamţului, M.Tomnatecului, Vl. Fili, Bistra, Vf. Cărbunari, Dl. Ţîcului, Creasta Stîncoasă, Vf. Geamăna, Dîmbu Arsurilor), pe teritoriul comunelor Avram Iancu, Bistra, Lupşa, Sălciua, Poşaga, Ocoliş, Mogoş, Ponor, Bucium precum şi pe teritoriul oraşului Baia de Arieş.
- Munţii Şureanu (Goaşele – Dl. Mugeştilor, Preluca Groşilor, Stîna Gotului, Dl. Păltiniei, Stîna Canciului, Muncelu Mic), pe teritoriul comunei Şugag şi a teritoriului aparţinînd oraşului Cugir.

În aceste zone specifiul este reprezentat de pădurile de brad şi amestec de brad cu foioase în Munţii Apuseni şi trupuri de pădure de molid, brad sau amestec în Munţii Şureanu.

De asemenea zone vulnerabile la incendiu sunt şi cele în care numărul mediu anual de zile cu furtuni depăşeşte 30 zile pe an, pe teritoriul judeţului fiind:

- În Munţii Sebeşului – Valea Salanelor – Slimoi, Piatra Albă, Coliba Ungurului;
- În Munţii Cugirului – Scîrna – Grăsciori, Goaşele – Bocşitura;

- În Munţii Apuseni – Balomireasa, Vf. Curcubăta, Casa de Piatră, Muntele Mare – Segage.

Localităţile în zona cărora se regăsesc aceste perimetre sunt cele menţionate mai sus.

7.3.7. Unităţile administrativ-teritoriale din zonele rurale afectate de alunecări de teren primare conform legii nr. 575 din 22 octombrie 2001 privind aprobarea Planului de amenajare a teritoriului naţional - Secţiunea a V-a - Zone de risc natural, sunt:

Denumirea localităţii	Potenţialul de producere al alunecărilor	Denumirea localităţii	Potenţialul de producere al alunecărilor
ALBAC	Mediu	LUPSA	Mediu
ALMASU MARE	Mediu	METES	Mediu
ARIESENI	Mediu	MIHALT	Scăzut
AVRAM IANCU	Mediu	MIRASLAU	Mediu - Ridicat
BERGHIN	Ridicat	MOGOS	Mediu
BISTRA	Mediu	NOSLAC	Ridicat
BLANDIANA	Scăzut	OCOLIS	Mediu
BUCIUM	Mediu	OHABA	Ridicat
CENADE	Ridicat	PIANU	Scăzut - Mediu
CERGAU	Ridicat	PONOR	Mediu
CERU-BACAINTI	Mediu	POSAGA	Mediu
CETATEA DE BALTA	Scăzut - Ridicat	RADESTI	Scăzut - Ridicat
CILNIC	Scăzut	RIMET	Mediu
CIUGUD	Ridicat	RIMETEA	Mediu
CIURULEASA	Mediu	ROSIA DE SECAS	Mediu
CRACIUNELU DE JOS	Scăzut - Ridicat	ROSIA MONTANA	Ridicat
CRICAU	Mediu	SALCIUA	Mediu
CUT	Mediu	SALISTEA	Scăzut - Mediu
DAIA ROMANA	Ridicat	SASCIORI	Mediu
DOSTAT	Ridicat	SCARISOARA	Mediu
FARAU	Ridicat	SIBOT	Scăzut
GALDA DE JOS	Scăzut - Mediu	SINCEL	Scăzut - Ridicat
GIRBOVA	Mediu - Ridicat	SINTIMBRU	Scăzut
GIRDA DE SUS	Mediu	SOHODOL	Mediu
HOPIRTA	Ridicat	SONA	Scăzut - Ridicat
HOREA	Mediu	SPRING	Ridicat
IGHIU	Scăzut - Mediu	STREMT	Mediu
INTREGALDE	Mediu	SUGAG	Mediu
JIDVEI	Scăzut - Ridicat	UNIREA	Ridicat
LIVEZILE	Mediu	VALEA LUNGA	Scăzut - Ridicat
LOPADEA NOUA	Ridicat	VIDRA	Mediu
LUNCA MURESULUI	Scăzut	VINTU DE JOS	Scăzut - Mediu

7.3.8. Zone rurale cu riscuri privind producerea de avalanşe / căderi de pietre sau grohotiş.

Pânze de grohotiş asociate cu căderi de pietre sunt caracteristice zonelor montane, mai numeroase fiind cele din Apusenii de Sud şi a zonelor carstice, acestea putând duce la blocarea căilor de acces. Zonele critice pentru producerea avalanşelor prin căderi de pietre (din evidenţa statistică) sunt situate în perimetrul localităţilor: Albac, Almaşu Mare, Arieşeni, Avram Iancu, Bistra, Blandiana, Bucium, Ciuruleasa, Galda de Jos, Gîrda de Sus, Horea, Ighiu, Întregalde, Livezile, Lupşa, Meteş, Mogoş, Noşlac, Ocoliş, Ponor, Poşaga, Rimetea, Rîmeţ, Roşia Montană, Sălciua, Săsciori, Scărişoara, Stremţ, Şugag.

7.3.9. Privind producerea cutremurelor

În conformitate cu prevederile Normativului P100/2006- privind calculul seismic al construcţiilor, judeţul Alba este situat în zona F(grad 6) de protecţie seismică.
Zona perimetrală a localităţilor Blaj, Ocna Mureş, Jidvei este situată în zona E(grad 7) de protecţie seismică. În această zonă se găsesc localităţile Lunca Mureşului, Noşlac, Hopîrta, Fărău, Sîncel, Şona, Jidvei, Cetatea de Baltă, Valea Lungă.

Pe teritoriul jud.Alba nu au fost înregistrate activităţi seismice care să afecteze construcţiile.

7.3.10. Zone rurale cu riscuri industriale.

Denumirea agentului economic: S.C." APA MARE" C.T.T.A. S.A.
Localitatea : ALBA IULIA – sediul agentului economic **(staţia SEBEŞEL – Comuna Săsciori)**
Profilul producţiei : captare, tratare şi transport apă
Amplasarea : sat SEBEŞEL
Adresa : com.SĂSCIORI, sat SEBEŞEL
Suprafaţa : 20.950 mp
Vecini : la nord – teren agricol
la vest – teren agricol
la sud - teren agricol
la est – teren agricol
Substanţa toxică : CLOR
Raza de intoxicare (m) : 8000
Raza letală (m) : 1500
EVALUAREA ZONELOR DE RISC
ZONA LETALĂ
Număr localităţi: 3
Număr agenţi economici : 0
Populaţie posibil a fi afectată : 1500
ZONA DE INTOXICARE
Număr localităţi : 6
Număr agenţi economici : 4
Populaţie posibil a fi afectată : 6500

Denumirea agentului economic : S.C. ROŞIAMIN S.A. ROŞIA MONTANĂ , IAZUL DE DECANTARE VALEA SĂLIŞTEI

Localitatea : ROŞIA MONTANĂ
Profilul producţiei : extracţia şi prelucrarea minereului aurifer
Adresa : STR. MINEI Nr. 1 , ROŞIA MONTANĂ
Telefon , fax , e-mail : 0258-783167; FAX 0258-783225
Denumire deşeu : STERIL AURIFER
Tip deşeu : SOLID
Observaţii : iaz de vale

Denumirea agentului economic : S.C. ROŞIAMIN S.A. ROŞIA MONTANĂ , IAZUL DE DECANTARE GURA ROŞIEI

Localitatea : ROŞIA MONTANĂ
Profilul producţiei : extracţia şi prelucrarea minereului aurifer
Adresa : STR. MINEI Nr. 1 , ROŞIA MONTANĂ
Telefon , fax , e-mail : 0258-783167; FAX 0258-783225
Denumire deşeu : STERIL AURIFER
Tip deşeu : SOLID
Observaţii : iaz de coastă în conservare

7.3.11. Zone rurale cu riscuri asociate transportului şi depozitării de produse periculoase.

Având în vedere prevederile referitoare la comunicaţiile rutiere şi feroviare prezentate la punctele specifice acestui domeniu (în special lipsa variantelor ocolitoare pentru localităţi şi desfăşurarea transporturilor de substanţe periculoase), se încadrează următoarele localităţi rurale: Cut, Vinţu de Jos, Săliştea, Şibot, Sîntimbru, Galda de Jos, Miraslău (trafic ridicat pe DN 1 şi DN 7) dar şi localităţile: Crăciunelu de Jos, Sîncel, Şona, Jidvei, Cetatea de Baltă,, Valea Lungă, Meteş, Bucium, Sohodol, Vadu Moţilor, Albac, Scărişoara, Gîrda, Arieşeni, Bistra, Lupşa,

Sălciua, Poşaga, Ocoliş (pe DN 74, DN 74A, DN 14 B). Zonele incluse în această categorie sunt cele de desfăşurare fizică a drumurilor naţionale şi zonele adiacente ale acestora. Pentru această categorie se au în vedere precizările de la punctul 2.2.1. din prezentul capitol.

7.3.12. Privind căderea aeronavelor. Zonele rurale critice în cazul prăbuşirii aeronavelor sunt:

- Zonele rurale situate în aval de amplasamentul strict al acumulărilor hidrotehnice (Ac. Oaşa, Ac. Tău, Ac. Obrejii de Căpâlna şi Ac. Petreşti – pe R. Sebeş, Ac. Mihoieşti – pe R. Arieş şi Ac. R. Mic). (Detalii conform precizărilor de la punctul 1.1.1. din prezentul capitol).
- Zonele împădurite prin producerea de incendii de proporţii sau incendii în masă. (Conform precizărilor specifice din prezentul capitol).

7.3.13. Privind poluarea apelor - zone rurale

În tabelul de mai jos este prezentata lista cu zone de risc de poluare a apelor de suprafaţă din zona exploatărilor miniere din muntii Apuseni.

Nr. crt	Exploatări miniere, amplasare	Depozite de deşeuri, halde de steril	Suprafaţa
Zona Apuseni			
1.	Filiala Roşiamin - Roşia Montană	Iazuri de decantare: - iaz de decantare Gura Roşie în conservare - iaz de decantare Valea Saliştei - iaz activ Halde de steril: - 26 halde de steril din care 2 halde (Valea Verde şi Hop) sunt active.	23 ha 18,5 ha 22 ha
2.	C.N.U. SA Sucursala Măgurele -Arieşeni	Halde de steril rezultate din prospecţiunile geologice pt.evaluarea cant. şi calit.a mineralizatiei uranifere. - Varciorog - halda închisă - Valea Galbena nr.1 - halda închisă - Valea Galbena nr.2 - halda închisă - Valea Galbena nr.4 - halda închisă	11,5 ha
3.	Zona Bucium	Iazuri de decantare - Valea Izbita Halde de steril - Valea Izbicioara	cca. 15 ha

Lista principalilor utilizatori de apă care pot prezenta surse potenţiale semnificative de poluări accidentale:

Nr crt	Denumirea utilizatorului de apă	Cod cadastral	Cursul de apă / poz. Hidrometrică a evac. de impact	Poluanţi periculoşi posibil a fi scăpaţi de sub control	Codul cadastral al folosinţelor de apă din aval
1.	Fil.ROŞIAMIN SA Roşia Montană	RA - 56 AB	Roşia Montană	suspensii, Fe , Cupru Zinc, Mangan	FA- 74 AB FA- 137 CJ

7.3.14. Zone rurale raportate la riscurile biologice / epizotii

Zonele rurale în care se cresc animale şi păsări în exploataţii / ferme pe teritoriul judeţului sunt:

- Bovine
  - S.C.Bioterra S.R.L. Boz, Ferma nr.1, 2
  - SC Agro Serv Com. S.R.L. Veza, Al.Borza,FN
- Ovine
  - SC Ovinex Gligor srl Galda de Jos, FN
  - SC EURO OVEXIM srl Spring, Principală, 425
  - SC Solaris S.R.L. Lunca Mures, str.Grindului,nr.1
  - SC Solaris S.R.L. Unirea, str.Gării nr. 273
  - SC Agrorot S.R.L. Crăciunelu de Jos, str.Slatina, Fn
  - PF Beldean Daniel Com.Cetatea de Baltă, sat Sîntămărie, Principală, FN
  - SC Dragonul Câlnic S.R.L. Câlnic,str.Morii, nr.413

- Melci

SC Helitex S.R.L.	Miraslău,str.Principală, nr.289
SC Aspersa S.R.L.	Decea, str.Principală, nr.183
SC Cabro Grup S.R.L.	Sat Vama Seacă, str.Principală,nr.63
PF Stupar Ioan STUPY	Sălişţea, str.Drejmar, nr.337
S.C.Happy Snail S.R.L.	Sîntimbru FN.

7.3.15. Zone rurale cu riscuri de incendiu

Obiectivele cu risc de incendiu şi care au ca profil de activitate depozitarea şi comercializarea produselor petroliere conform tabelului:

Nr. crt	Localitatea	Denumirea operatorului economic	Tipul de activitate	Depozite, rezervoare, substanţe periculoase
1.	LANCRĂM	Lukoil România SRL Lancrăm DN1 Km 270+700	Comercializare produse petroliere	Cantitate totală – 143 to Nr. de rezervoare – 4 Substanţa: benzină, motorină
2.	SÂNTIMBRU	SC Florea Grup Săntimbru DN1 K M 387	Comercializare produse petroliere	Cantitate totală – 122 to Nr. de rezervoare – 4 Substanţa: benzină, motorină
3.	Drumul SIBIULUI FN	Mol România	Comercializare produse petroliere	Cantitate totală – 150 to Nr. de rezervoare – 5 Substanţa: benzină, motorină
4.	OIEJDEA	SC Benstar SRL Clujului nr. 2	Comercializare produse petroliere	Cantitate totală – 60 to Nr. de rezervoare – 2 Substanţa: benzină, motorină

CAPITOLUL IV
ACOPERIREA RISCURILOR

SECŢIUNEA 1. CONCEPŢIA DESFĂŞURĂRII ACŢIUNILOR DE PROTECŢIE-INTERVENŢIE

Acţiunile de protecţie - intervenţie la nivel judeţean se desfăşoară pe principiul gradualităţii în funcţie de locul, natura, amploarea şi evoluţia situaţiei şi în concordanţă cu principiile managementului integrat.

La baza acţiunilor de protecţie - intervenţie vor fi **principiile** managementului situaţiilor de urgenţă astfel:

a) previziunea şi prevenirea;
b) prioritatea protecţiei şi salvării vieţii oamenilor;
c) respectarea drepturilor şi libertăţilor fundamentale ale omului;
d) asumarea responsabilităţii gestionării situaţiilor de urgenţă de către autorităţile administraţiei publice;
e) cooperarea la nivel naţional, regional şi internaţional cu organisme şi organizaţii similare;
f) transparenţa activităţilor desfăşurate pentru gestionarea situaţiilor de urgenţă, astfel încât acestea să nu conducă la agravarea efectelor produse;
g) continuitatea şi gradualitatea activităţilor de gestionare a situaţiilor de urgenţă, de la nivelul autorităţilor administraţiei publice locale până la nivelul autorităţilor administraţiei publice centrale, în funcţie de amploarea şi de intensitatea acestora;
h) operativitatea, conlucrarea activă şi subordonarea ierarhică a componentelor Sistemului Naţional.

Pe durata situaţiilor de urgenţă sau a stărilor potenţial generatoare de situaţii de urgenţă se întreprind, în condiţiile legii, după caz, acţiuni şi măsuri pentru:

a) avertizarea populaţiei, instituţiilor şi agenţilor economici din zonele de pericol;
b) declararea stării de alertă în cazul iminenţei ameninţării sau producerii situaţiei de urgenţă;
c) punerea în aplicare a măsurilor de prevenire şi de protecţie specifice tipurilor de risc şi, după caz, hotărârea evacuării din zona afectată sau parţial afectată;
d) intervenţia operativă cu forţe şi mijloace special constituite, în funcţie de situaţie, pentru limitarea şi înlăturarea efectelor negative;
e) acordarea de ajutoare de urgenţă;
f) instituirea regimului stării de urgenţă, în condiţiile prevăzute de art. 93 din Constituţia României, republicată;
g) solicitarea sau acordarea de asistenţă internaţională;
h) acordarea de despăgubiri persoanelor juridice şi fizice;
i) alte măsuri prevăzute de lege.

Pe timpul stării de alertă se pot dispune, cu respectarea prevederilor art. 53 din Constituţia României, republicată, măsuri pentru restrângerea unor drepturi sau libertăţi fundamentale referitoare, după caz, la libera circulaţie, inviolabilitatea domiciliului, interzicerea muncii forţate, dreptul de proprietate privată ori la protecţia socială a muncii, aflate în strânsă relaţie de cauzalitate cu situaţia produsă şi cu modalităţile specifice de gestionare a acesteia.

Măsurile de restrângere a exerciţiului unor drepturi sau al unor libertăţi vor fi proporţionale cu situaţiile care le-au determinat şi se aplică cu respectarea condiţiilor şi limitelor prevăzute de lege.

Repartizarea managementului tipurilor de risc generatoare de situaţii de urgenţă sunt în conformitate cu prevederile anexei nr. 3 din Hotărârea Guvernului nr.2288 din 9 decembrie 2004, pentru aprobarea repartizării principalelor funcţii de sprijin pe care le asigură ministerele, celelalte organe centrale şi organizaţiile neguvernamentale privind prevenirea şi gestionarea situaţiilor de urgenţă.

Principiile acţiunilor de intervenţie:

- Pregătirea şi conducerea acţiunilor se execută într-o concepţie unitară, pe baza planurilor şi

procedurilor întocmite din timp de normalitate, completate şi actualizate la specificul situaţiilor create;

- Efortul principal va fi concentrat în principal pentru salvarea oamenilor şi valorilor materiale importante;
- Economia de forţe şi mijloace se realizează prin întrebuinţarea eficientă a acestora, pe urgenţe şi pe schimburi, potrivit scopului, destinaţiei şi misiunilor specifice;
- Organizarea oportună a manevrei de forţe şi mijloace în scopul concentrării efortului principal dintr-un raion (obiectiv, punct de lucru) în altul pe timpul intervenţiei;
- Realizarea şi menţinerea cooperării neîntrerupte între forţele care participă la acţiunile de intervenţie, precum şi cu alte categorii de forţe existente în zonă;
- Conducerea continuă, fermă suplă şi operativă a acţiunilor de intervenţie;
- Asigurarea acţiunilor de intervenţie;
- Menţinerea unei capacităţi permanente de intervenţie şi constituirea unei rezerve operative de forţe şi mijloace.

Acţiunile de protecţie intervenţie se realizează pe baza activităţilor stabilite pentru îndeplinirea funcţiilor de sprijin prin reprezentările structurilor ministerelor de la nivel local / judeţean / naţional după caz sau prin organe şi organizaţii neguvernamentale cu atribuţii privind prevenirea şi gestionarea situaţiilor de urgenţă (Bază : Hotărîrea Guvernului nr. 2288 din 9 decembrie 2004, pentru aprobarea repartizării principalelor funcţii de sprijin pe care le asigură ministerele, celelalte organe centrale şi organizaţiile neguvernamentale privind prevenirea şi gestionarea situaţiilor de urgenţă).

Pentru desfăşurarea acţiunilor de protecţie intervenţie se stabilesc, pe categorii de tipuri de riscuri, două categorii de măsuri / acţiuni: a) desfăşurate indiferent de natura, locul şi amploarea evenimentului produs şi b) desfăşurate dacă situaţia impune. În raport de tipul măsurii / acţiunii, de competenţele factorilor şi structurilor implicate, de natura, locul şi amploarea evenimentului, decizia de aplicare a măsurilor propuse a se executa „numai dacă situaţia impune" revine comandantului acţiunii, comitetului local / judeţean pentru situaţii de urgenţă (după caz). Grupurile de suport tehnic stabilite la nivelul Comitetului Judeţean pentru situaţii de urgenţă, analizează situaţia concretă creată şi după caz fac propuneri privind acţiunile de protecţie – intervenţie ce urmează a se desfăşura.

La nivel judeţean, executarea măsurilor / acţiunilor se stabilesc, în funcţie de tipurile de riscuri (riscuri naturale, riscuri tehnologice, riscuri biologice), pentru fiecare subcategorie în parte conform secţiunii 4 din prezentul capitol. Dacă evenimentul cumulează evenimente aparţinând a cel puţin două subcategorii de riscuri, se desfăşoară simultan măsurile/ acţiunile prevăzute pentru fiecare în parte raportat la specificitatea acestuia.

În funcţie de evoluţia probabilă a situaţiilor de urgenţă, natura, amploarea şi locul evenimentului produs, în concordanţă cu legislaţia în vigoare şi măsurile detaliate cuprinse în planurile de acţiune întocmite se stabilesc alternativele de acţiune.

Alternativele de acţiune vor fi stabilite de grupul de suport tehnic constituit la nivelul Comitetului Judeţean pentru Situaţii de Urgenţă şi cu atribuţii specifice situaţiei de urgenţă create.

În cazul în care situaţia de urgenţă produsă conţine componente specifice mai multor tipuri de riscuri şi care impun analiza şi stabilirea alternativelor în cadrul mai multor grupuri de suport tehnic, acestea vor coopera pentru elaborarea alternativelor de acţiune raportat la specificul situaţiei. În această situaţie coordonarea activităţilor de stabilire a alternativelor, revine şefului grupului de suport tehnic care gestionează situaţia de urgenţă cu premise de producere a victimelor sau care poate produce pagube mai mari în situaţia în care nu sunt premise de pierderi de vieţi omeneşti.

Selectarea cursului optim de acţiune şi a dispozitivelor de intervenţie vor fi în concordanţă cu locul, natura, amploarea situaţiei de urgenţă, prioritare fiind actiunile de protecţie şi salvare a vieţilor.

Gradualitatea managementului situaţiilor de urgenţă constă în aplicarea măsurilor pentru îndeplinirea acţiunilor de protecţie şi intervenţie de la nivel local la nivel judeţean, de la nivelul forţelor nespecializate la nivelul forţelor specializate şi de la nivelul serviciilor voluntare la nivelul serviciilor profesioniste.

Prima intervenţie, în funcţie de locul, natura şi amploarea situaţiei de urgenţă, va fi asigurată

(după caz) de: forţele şi mijloacele prevăzute de comitetele locale pentru situaţii de urgenţă, serviciile voluntare pentru situaţii de urgenţă, serviciile private pentru situaţii de urgenţă, personalul de pe locul de muncă şi alte forţe şi mijloace prevăzute pentru acţiunile de cooperare.

Acţiunile de protecţie – intervenţie se vor desfăşura pe etape de realizare a acţiunilor şi pe faze de urgenţă a acţiunilor în raport de specificul fiecărei structuri implicate.

Evitarea manifestării riscurilor, reducerea frecvenţei de producere ori limitarea consecinţelor acestora se realizează prin următoarele acţiuni:

a) monitorizarea permanentă a parametrilor meteo, seismici, de mediu, hidrografici etc. şi transmiterea datelor la autorităţile competente;

b) activităţi preventive ale autorităţilor, pe domenii de competenţă;

c) informarea populaţiei asupra pericolelor specifice unităţii administrativ-teritoriale şi asupra comportamentului de adoptat în cazul manifestării unui pericol;

d) exerciţii şi aplicaţii.

Activităţile preventive planificate, organizate şi desfăşurate în scopul acoperirii riscurilor sunt:

a) controale şi inspecţii de prevenire;

b) avizare/autorizare de securitate la incendiu şi protecţie civilă;

c) acordul;

d) asistenţa tehnică de specialitate;

e) informarea preventivă;

f) pregătirea populaţiei;

g) constatarea şi sancţionarea încălcărilor prevederilor legale;

h) alte forme.

SECŢIUNEA A 2-A. ETAPELE DE REALIZARE A ACŢIUNILOR

2.1. Etapele de realizare a acţiunilor - serviciile profesioniste

Desfăşurarea intervenţiei serviciilor profesioniste pentru situaţii de urgenţă cuprinde următoarele operaţiuni principale:

- alertarea unităţilor şi a subunităţilor pentru intervenţie;
- informarea personalului de conducere asupra situaţiei create;
- deplasarea la locul intervenţiei;
- intrarea în acţiune a forţelor, amplasarea mijloacelor şi realizarea dispozitivului preliminar de intervenţie;
- transmiterea dispoziţiilor preliminare;
- recunoaşterea, analiza situaţiei, luarea deciziei şi darea ordinului de intervenţie;
- evacuarea, salvarea şi/sau protejarea persoanelor, animalelor şi bunurilor;
- realizarea, adaptarea şi finalizarea dispozitivului de intervenţie la situaţia concretă;
- manevra de forţe;
- localizarea şi limitarea efectelor evenimentului/dezastrului;
- înlăturarea unor efecte negative ale evenimentului/dezastrului;
- regruparea forţelor şi a mijloacelor după îndeplinirea misiunii;
- stabilirea cauzei producerii evenimentului şi a condiţiilor care au favorizat evoluţia acestuia;
- întocmirea procesului-verbal de intervenţie şi a raportului de intervenţie;
- retragerea forţelor şi a mijloacelor de la locul acţiunii în locul de dislocare permanentă;
- restabilirea capacităţii de intervenţie;
- informarea inspectorului general/inspectorului-şef/comandantului şi a eşalonului superior;
- analiza intervenţiilor şi evidenţierea măsurilor de prevenire/optimizare necesare.

2.2. Etapele de realizare a acţiunilor - alte structuri.

Serviciile voluntare / private pentru situaţii de urgenţă

- alertarea forţelor pentru intervenţie;
- informarea personalului de conducere (primar, administrator, conducătorul instituţiei, şeful SVSU/SPSU – după caz) asupra situaţiei create;

- informarea structurilor cu care se cooperează;
- deplasarea la locul intervenţiei;
- intrarea în acţiune a forţelor, amplasarea mijloacelor şi realizarea dispozitivului preliminar de intervenţie;
- transmiterea dispoziţiilor preliminare;
- recunoaşterea, analiza situaţiei, luarea deciziei şi darea ordinului de intervenţie;
- evacuarea, salvarea şi/sau protejarea persoanelor, animalelor şi bunurilor;
- realizarea, adaptarea şi finalizarea dispozitivului de intervenţie la situaţia concretă;
- manevra de forţe;
- localizarea şi limitarea efectelor evenimentului/dezastrului;
- înlăturarea unor efecte negative ale evenimentului/dezastrului;
- regruparea forţelor şi a mijloacelor după îndeplinirea misiunii;
- întocmirea documentelor de intervenţie;
- retragerea forţelor şi a mijloacelor de la locul acţiunii în locul de dislocare permanentă;
- restabilirea capacităţii de intervenţie;
- informarea serviciului profesionist pentru situaţii de urgenţă;

Sistemul de Gospodărire a Apelor Alba

- Etapele de realizare a acţiunilor sunt în raport de evenimentul produs cu respectarea legislaţiei în domeniu.

Inspectoratul de Poliţie al Judeţului Alba, Inspectoratul Judeţean de Jandarmi Alba, unităţile militare din judeţul Alba

- primirea anunţului despre evenimentul produs.
- înregistrarea evenimentului
- anunţarea personalului de conducere despre evenimentul produs
- alertarea forţelor destinate pentru intervenţie (conform procedurilor interne sau conform prevederilor planurilor de cooperare)
- anunţarea forţelor cu care se cooperează şi prevăzute în cadrul planurilor întocmite în acest sens
- deplasarea forţelor de intervenţie la locul evenimentului
- îndeplinirea misiunilor specifice structurii sau prevăzute în planurile de cooperare

Se va informa publicul asupra măsurilor de securitate ce trebuie luate pentru evitarea unor accidente şi / sau despre normele ce trebuie respectate raportat la situaţia concretă existentă.

Garda Naţională de Mediu – Comisariatul Judeţean Alba

Acţiunea se declanşeaza imediat la apariţia unei situaţii de urgenţă sau a unei sesizări.

- Se solicită date despre eveniment (datele de identificare a persoanei care a anuntat fenomenul, descrierea fenomenului, localizare – locul de producere, data, ora producerii, manifestarea fenomenului, natura, amplasarea, cauza, dacă se cunoaşte, efectele observate.)
- Se anunţă Comisarul Şef pentru coordonarea şi gestionarea acţiunii, pe cale ierarhică se vor anunţa şi celelalte structuri.
- Echipa de comisari ai Comisariatului Judeţean al Gărzii Naţionale de Mediu Alba, se deplasează la locul producerii fenomenului pentru a participa la constatarea, diminuarea sau eliminarea efectelor majore asupra factorilor de mediu şi la stabilirea cauzelor acestora.
- La sediul Comisariatului Judeţean Alba rămân specialişti care vor centraliza, evalua şi transmite informări.
- Se anunţă institutiile (autoritatile) relevante pentru interventie (dacă este cazul).
- Rezultatele controlului sunt făcute cunoscute factorilor implicati în gestionarea situaţiilor de urgenţă.
- Depăşirile pragurilor de alertă sunt făcute cunoscute publicului în mod operativ.
- Comisarii GNM participă alaturi de celelate institutii la evaluarea, limitarea, înlăturarea pagubelor produse.
- Rezultatul acţiunii este comunicat printr-un raport final catre eşalonul superior.

Se va informa publicul asupra fenomenului înregistrat, cauze, efect, măsuri de interventie luate şi cele necesare pentru a se evita producerea lui în viitor.

Agenţia pentru Protecţia Mediului Alba (poluari accidentale):

- Acţiunea se declansează imediat la apariţia unei situaţii de urgenţă sau a unei sesizări

- Se solicita datele despre eveniment (datele de identificare a persoanei care a anuntat fenomenul, descrierea fenomenului, localizare – locul de producere, data, ora producerii, manifestarea fenomenului, natura, amplasarea, cauza, dacă se cunoaşte, efectele observate.)
- Se anunţă conducerea A.P.M. pentru coordonarea acţiunilor de monitorizare şi gestionare a acţiunii.
- Echipa de specialişti (A.P.M. şi a Comisariatului Judeţean al Gărzii Naţionale de Mediu Alba) se deplasează la locul producerii fenomenului pentru recoltarea de probe şi de a efectua analize fizico-chimice.
- La sediul APM ramân specialişti ce desfăşoară următoarele activităţi:
    - centralizarea, evaluarea şi transmiterea informărilor
    - coordonarea activităţii de analiză a probelor recoltate
    - interpretarea rezultatelor şi efectuarea rapoartelor
- Se anunţă institutiile (autorităţile) relevante pentru intervenţie (dacă este cazul).
- Directorul executiv sau înlocuitorul informeaza Ministerul Mediului şi Dezvoltării Durabile despre situaţia respectivă.
- Rezultatele analizelor sunt făcute cunoscute factorilor implicati în gestionarea situaţiilor de urgenţă.
- Depăsirile pragurilor de alertă sunt făcute cunoscute publicului în mod operativ (mass-media).
- Specialiştii A.P.M. participă alături de celelate instituţii la evaluarea, limitarea, înlaturarea pagubelor produse.
- Rezultatul acţiunii este comunicat printr-un raport final catre Ministerul Mediului şi Dezvoltarii Durabile.

Se va informa publicul asupra fenomenului înregistrat, cauze, efect, masuri de interventie luate şi cele necesare pentru a se evita producerea lui in viitor.

S.C. E-on Gaz România S.A :

Desfăşurarea intervenţiei în cazul unor accidente tehnice, cuprinde următoarele acţiuni:
- primirea anunţului de către dispecerul de serviciu despre evenimentul produs
- înregistrarea defectelor în registrul de reclamaţii a defectelor
- dispecerul de serviciu va anunţa imediat telefonic
    - Directorul Tehnic Regiune
    - Şeful Centrului Operaţional
    - Şefulde district pe raza căruia s-a produs evenimentul
    - Responsabil HSE Centrul Operaţional pe raza căruia s-a produs evenimentul
    - Responsabil ATA Centrul Operaţional pe raza căruia s-a produs evenimentul
    - Responsabil HSE regiune
    - Responsabil ATA regiune
    - Dispecerarul central

-anunţarea formaţiunilor destinate pentru intervenţia în cazul unor defecte
-deplasarea la locul evenimentului a formaţiunilor destinate remedierii defectului
-remedierea defectului

Se va informa publicul asupra măsurilor de securitate ce trebuie luate pentru evitarea unor accidente.

Regionala Trans Gaz Arad - sector Alba :
- primirea anunţului despre evenimentul produs.
- înregistrarea defectelor
- anunţarea personalului de conducere despre evenimentul produs
- anunţarea formaţiunilor destinate pentru intervenţia în cazul unor defecte
- anunţarea societăţii de distribuţie a gazelor naturale
- deplasarea formaţiunilor de intervenţie la locul evenimentului
- remedierea defectului

Se va informa publicul asupra măsurilor de securitate ce trebuie luate pentru evitarea unor accidente.

Romtelecom - Centrul de Telecomunicaţii Sibiu – Alba;
- primirea informaţiei despre evenimentul produs.

- înregistrarea defectelor
- anunţarea personalului de conducere despre evenimentul produs
- anunţarea formaţiunilor destinate pentru intervenţia în cazul unor defecte
- deplasarea formaţiunilor de intervenţie la locul evenimentului
- remedierea defectului

S.C. F.D.F.E.E. Electrica Transilvania Sud S.A. Sucursala Alba :

In cazul în care apar incidente în instalatiile de distributie energie electrică eliminarea zonelor cu defectiuni este făcută de turele de intervenţie operativă din cadrul centrelor de distribuţie. Şefii de centre şi puncte de exploatare ţin legatura permanentă cu conducerea unităţii reparaţiile de echipamente şi instalatii defecte se fac pe baza de comenzi de către AISEE Alba care dispune de materiale, mijloace de transport şi utilaje specializate. Între SDFEE Alba şi AISEE Alba exista un contract permanent de colaborare. Activităţile desfăşurate sunt:

- primirea la dispecerat a anunţului despre evenimentul produs.
- înregistrarea defectului produs
- anunţarea personalului de conducere despre evenimentul produs
- anunţarea turelor de intervenţie operativă din cadrul centrelor de distribuţie
- deplasarea formaţiunilor de intervenţie la locul evenimentului
- remedierea defectului

Direcţia de Sănătate Publică Alba:

Etapele de realizare a acţiunilor sunt în raport de evenimentul produs cu respectarea legislaţiei în domeniu (Ordinul M.S.P. NR. 880/2006 privind Regulamentul de organizare şi functionare şi legislaţia conexă).

Direcţia Sanitar Veterinară şi pentru Siguranţa Alimentelor Alba:

Etapele de realizare a acţiunilor sunt în raport de evenimentul produs cu respectarea legislaţiei în domeniu (Ordonanţa Guvernului nr. 42 din 29 ianuarie 2004, privind organizarea activităţii veterinare; modificată şi completată cu Legea nr. 238/2007, Legea nr. 1/2008, Legea nr. 180/2008, O.U.G. nr.27/2009, O.U.G. nr. 73/2009 Legea nr. 374/2009 H.G. 1415/2009, Legea nr.215 din 27 mai 2004,pentru aprobarea O.G. nr.42/2004 privind organizarea activităţii veterinare; Hotărârea nr. 738 din 14 iulie 2005, privind organizarea şi funcţionarea Autorităţii Naţionale Sanitare Veterinare şi pentru Siguranţa Alimentelor şi a unităţilor din subordinea acesteia, modificată şi completată cu H.G. nr. 130/2006; Ordinul nr.1094 din 13 octombrie 2005, privind Planul naţional de intervenţie în pandemia de gripă şi constituirea Comitetului naţional şi a comitetelor judeţene de intervenţie în caz de pandemie de gripă)

Structurile cu atribuţii privind gestionarea drumurilor şi podurilor (Secţia Drumuri Naţionale Alba, S.C. Drumuri şi Poduri Locale Alba):

- primirea anunţului despre evenimentul produs.
- înregistrarea datelor despre eveniment
- anunţarea personalului de conducere despre evenimentul
- anunţarea formaţiunilor destinate pentru intervenţie
- deplasarea formaţiunilor de intervenţie la locul evenimentului
- efectuarea lucrărilor necesare reabilitării circulaţiei şi stabilirea după caz a variantelor ocolitoare şi a restricţiilor în zona afectată.

Se va informa publicul asupra măsurilor de securitate ce trebuie luate pentru evitarea unor accidente.

Structurile aparţinând Companiei Naţionale de Căi Ferate "CFR" S.A :

- alertarea formaţiunilor destinate pentru intervenţie;
- informarea personalului de conducere asupra situaţiei create;
- informarea forţelor cu care se cooperează;
- deplasarea la locul intervenţiei;
- intrarea în acţiune a forţelor;
- efectuarea lucrărilor necesare reabilitării circulaţiei şi stabilirea după caz a restricţiilor în zona afectată

Se va informa publicul asupra măsurilor de securitate ce trebuie luate pentru evitarea unor accidente.

Structurile aparţinând Serviciului de Ambulanţă Judeţean Alba :
- la primirea apelului de urgenta de la Dispeceratul 112, dispecerul Serviciului de Ambulanţă Judeţean Alba comunică solictarea substaţiei responsabile – asistentului medical coordonator, pentru rezolvarea cazului ;
- la primirea unui apel de urgenţă majoră de gr.1-0 dispecerul Serviciului de Ambulanţă Judeţean Alba comunică cazul medicului coordonator care dispune masurile necesare şi stabileşte competenţa echipajelor.
- în cazul situaţiilor de urgenţe civile majore sau dezastre prin numărul unic de urgenţă se anunţă dispeceratul SAJ Alba care anunţă medicul director şi medicul coordonator care decid cursul optim de acţiune şi stabilesc echipajul / echipajele de intervenţie.

SECŢIUNEA A 3-A. FAZE DE URGENŢĂ A ACŢIUNILOR

În funcţie de locul, natura, amploarea şi de evoluţia evenimentului, a numărului de evenimente sau de unităţi administrativ teritoriale afectate precum şi de specificul structurii cu atribuţii în monitorizarea / gestionarea situaţiilor de urgenţă, fazele acţiunilor de urgenţă se diferenţiază pentru serviciile de urgenţă profesioniste şi alte forţe cu atribuţii în gestionarea situaţiilor de urgenţă.

3.1. Serviciile profesioniste :
Intervenţia pe faze de urgenţă a serviciilor profesioniste se realizează în funcţie de locul, natura, amploarea şi de evoluţia evenimentului, astfel:

a) urgenţa I - asigurată de garda/gărzile de intervenţie a/ale subunităţii în raionul/obiectivul afectat;

b) urgenţa a II-a - asigurată de subunităţile inspectoratului judeţean;

c) urgenţa a III-a - asigurată de două sau mai multe unităţi limitrofe;

d) urgenţa a IV-a - asigurată prin grupări operative, dislocate la ordinul inspectorului general al Inspectoratului General pentru Situaţii de Urgenţă, în cazul unor intervenţii de amploare şi de lungă durată.

3.2. Alte forţe cu atribuţii în gestionarea situaţiilor de urgenţă :

Inspectoratul de Poliţie al Judeţului Alba, Inspectoratul Judeţean de Jandarmi Alba, Unităţile militare din judeţul Alba - conform procedurilor interne specifice fiecărei structuri, şi a zonelor de responsabilitate precum şi a prevederilor cuprinse în „Planul comun de intervenţie şi cooperare a unităţilor Ministerului Apărării Naţionale şi ale Ministerului Afacerilor Interne pentru limitarea şi înlăturarea efectelor dezastrelor pe teritoriul judeţului Alba”.

Celelalte forţe cu atribuţii în gestionarea situaţiilor de urgenţă în funcţie de locul, natura, amploarea şi de evoluţia evenimentului vor dispune acţiunea forţelor de intervenţie din zona de responsabilitate unde s-a produs evenimentul şi după caz completarea acestora cu forţe aparţinând structurii judeţene sau regionale conform dispoziţiilor interne ale fiecărei structuri. Structurile care au doar reprezentare la nivel judeţean intervin cu forţele şi mijloacele la dispoziţie şi după caz completate de elementele de la nivel regional sau naţional (după caz) şi care au atribuţii în domeniu sau cu care sunt încheiate contracte de cooperare / cooperare.

SECŢIUNEA A 4-A. ACŢIUNILE DE PROTECŢIE - INTERVENŢIE

Acţiunile de protecţie – intervenţie se vor desfăşura pe baza activităţilor stabilite pentru îndeplinirea funcţiilor de sprijin prin reprezentările structurilor ministerelor de la nivel local / judeţean / naţional după caz sau prin organe şi organizaţii neguvernamentale cu atribuţii privind prevenirea şi gestionarea situaţiilor de urgenţă. Principalele activităţi specifice care se îndeplinesc în cadrul funcţiilor de sprijin constau în:
- Monitorizarea pericolelor şi riscurilor specifice, precum şi a efectelor negative ale acestora
- Informarea, înştiinţarea şi avertizarea
- Planificarea şi pregătirea resurselor şi serviciilor
- Comunicaţii şi informatică

- Căutarea, descarcerarea, salvarea persoanelor
- Evacuarea persoanelor, populaţiei sau bunurilor periclitate
- Acordarea asistenţei medicale de urgenţă
- Prevenirea îmbolnăvirilor în masă
- Localizarea şi stingerea incendiilor
- Neutralizarea efectelor materialelor periculoase
- Asigurarea transportului forţelor şi mijloacelor de intervenţie, persoanelor evacuate şi altor resurse
- Efectuarea lucrărilor publice şi inginereşti la construcţiile, instalaţiile şi amenajările afectate
- Asigurarea apei şi hranei pentru persoanele şi animalele afectate sau evacuate
- Asigurarea cazării şi adăpostirii persoanelor afectate sau evacuate
- Asigurarea energiei pentru iluminat, încălzire şi alte utilităţi
- Efectuarea depoluării şi decontaminării
- Menţinerea şi restabilirea ordinii publice
- Logistica intervenţiei
- Reabilitarea zonei afectate
- Acordarea de ajutoare de primă necesitate, despăgubiri şi asistenţă socială şi religioasă.

Forţele de intervenţie specializate acţionează conform domeniului lor de competenţă, pentru:

a) salvarea şi/sau protejarea oamenilor, animalelor şi bunurilor materiale, evacuarea şi transportul victimelor, cazarea sinistraţilor, aprovizionarea cu alimente, medicamente şi materiale de primă necesitate;

b) acordarea primului ajutor medical şi psihologic, precum şi participarea la evacuarea populaţiei, instituţiilor publice şi a operatorilor economici afectaţi;

c) aplicarea măsurilor privind ordinea şi siguranţa publică pe timpul producerii situaţiei de urgenţă specifice;

d) dirijarea şi îndrumarea circulaţiei pe direcţiile şi în zonele stabilite ca accesibile;

e) diminuarea şi/sau eliminarea avariilor la reţele şi clădiri cu funcţiuni esenţiale, a căror integritate pe durata cutremurelor este vitală pentru protecţia populaţiei: staţiile de pompieri şi sediile poliţiei, spitale şi alte construcţii aferente serviciilor sanitare care sunt dotate cu secţii de chirurgie şi de urgenţă, clădirile instituţiilor cu responsabilitate în gestionarea situaţiilor de urgenţă, în apărarea şi securitatea naţională, staţiile de producere şi distribuţie a energiei şi/sau care asigură servicii esenţiale pentru celelalte categorii de clădiri menţionate, garajele de vehicule ale serviciilor de urgenţă de diferite categorii, rezervoare de apă şi staţii de pompare esenţiale pentru situaţii de urgenţă, clădiri care conţin gaze toxice, explozivi şi alte substanţe periculoase, precum şi pentru căi de transport, clădiri pentru învăţământ;

f) limitarea proporţiilor situaţiei de urgenţă specifice şi înlăturarea efectelor acesteia cu mijloacele din dotare.

Acţiunile de protecţie – intervenţie se realizează prin activităţile specifice care se îndeplinesc în cadrul funcţiilor de sprijin. Activităţile specifice în cadrul funcţiilor de sprijin se realizează de către structurile de reprezentare a ministerelor în teritoriu sau structurile de la nivel naţional, organe şi organizaţii neguvernamentale, alte structuri cu atribuţii privind prevenirea şi gestionarea situaţiilor de urgenţă, în raport de specificul activităţii şi constau în:

1. Monitorizarea pericolelor şi riscurilor specifice, precum şi a efectelor negative ale acestora

A. Centralizarea datelor şi informaţiilor privind monitorizarea pericolelor şi riscurilor specifice, precum şi a efectelor negative ale acestora: Ministerul Afacerilor Interne /Inspectoratul General pentru Situaţii de Urgenţă.

B. Monitorizarea pericolelor:

a) monitorizarea calităţii aerului: Ministerul Mediului şi Schimbărilor Climatice;

b) monitorizarea factorilor de mediu: Ministerul Mediului şi Schimbărilor Climatice;

c) monitorizarea pericolelor seismice: Institutul Naţional de Cercetare-Dezvoltare pentru Fizica Pământului - INCDFP - Bucureşti şi Institutul Naţional de Cercetare-Dezvoltare în Construcţii şi Economia Construcţiilor - INCERC – Bucureşti;

d) monitorizarea fenomenelor hidrologice pe cursurile de apă şi a calităţii apelor acestora: Ministerul Mediului şi Schimbărilor Climatice, Administraţia Naţională "Apele

Române";
e) monitorizarea principalelor lucrări hidrotehnice: administratorul lucrării hidrotehnice, Ministerul Mediului şi Schimbărilor Climatice şi Ministerul Economiei Comerţului şi Mediului de Afaceri;
f) monitorizarea fenomenelor meteorologice periculoase: Ministerul Mediului şi Schimbărilor Climatice, Administraţia Naţională de Meteorologie;
g) monitorizarea stării de sănătate a populaţiei: Ministerul Sănătăţii;
h) monitorizarea transporturilor de substanţe chimice periculoase: Ministerul Transporturilor;
i) monitorizarea activităţilor din domeniul nuclear, precum şi a transporturilor de combustibil nuclear şi materiale radioactive: Comisia Naţională pentru Controlul Activităţilor Nucleare;
j) monitorizarea siguranţei în construcţii: Inspectoratul de Stat în Construcţii;
k) monitorizarea obiectivelor economice sursă de risc chimic: Ministerul Mediului şi Schimbărilor Climatice; Ministerului Afacerilor Interne, Ministerul Economieişi Agenţia Naţională pentru Substanţe şi Preparate Chimice Periculoase;
l) monitorizarea obiectivelor economice sursă de risc la incendii şi explozii: Ministerului Afacerilor Interne şi Ministerul Economiei Comerţului şi Mediului de Afaceri;
m) monitorizarea obiectivelor sursă de risc nuclear şi radiologic: Comisia Naţională pentru Controlul Activităţilor Nucleare şi Agenţia Nucleară;
n) monitorizarea transporturilor de materiale explozive militare: Ministerul Apărării Naţionale;
o) monitorizarea obiectivelor militare, sursă de risc la explozii: Ministerul Apărării Naţionale;
p) monitorizarea pericolelor şi riscurilor specifice, semnalate în plan extern şi asigurarea colaborării cu organismele autorizate în domeniu, la nivel internaţional: Ministerul Afacerilor Externe, prin Unitatea de Criză care îndeplineşte funcţiile centrului operativ.
q) monitorizarea pericolelor pentru reţelele de comunicaţii şi informatice: Ministerul pentru Societatea Informaţională, Serviciul de Telecomunicaţii Speciale şi Autoritatea Naţională de Reglementare în Comunicaţii;
r) monitorizarea pericolelor nucleare în instalaţiile speciale de cercetare-dezvoltare: Ministerul Educaţiei Naţionale;
s) monitorizarea infrastructurilor critice stabilite de autorităţile administraţiei publice centrale: comitetele ministeriale pentru situaţii de urgenţă;
t) monitorizarea siguranţei alimentelor - Autoritatea Naţională Sanitară Veterinară şi pentru Siguranţa Alimentelor.

C. Evaluarea riscurilor specifice:
a) îmbolnăviri în masă: Ministerul Sănătăţii /Direcţia Generală de Sănătate Publică şi Inspecţia Sanitară de Stat, Centrul Naţional de Supraveghere şi Control al Bolilor Transmisibile şi Autoritatea Naţională Sanitară Veterinară şi pentru Siguranţa Alimentelor;
b) epizootii/zoonoze: Ministerul Agriculturii şi Dezvoltării Rurale şi Autoritatea Naţională Sanitară Veterinară şi pentru Siguranţa Alimentelor, în colaborare cu Ministerul Sănătăţii ;
c) căderi de obiecte cosmice: Ministerul Educaţiei Naţionale /Agenţia Spaţială Română, Ministerului Afacerilor Interne , Ministerul Apărării;
d) prăbuşiri de teren cauzate de explozii miniere: Ministerul Economiei Comerţului şi mediului de Afaceri, Ministerul Finanţelor Publice şi administratorii exploatărilor geologice;
e) prăbuşiri de teren în zone urbane: Ministerul Dezvoltării Regionale şi Turismului, Ministerului Afacerilor Interne /administraţia publică locală;
f) alunecări de teren: Ministerului Afacerilor Interne /Agenţia Naţională de Cadastru şi Publicitate Imobiliară şi Ministerul Transporturilor;
g) ameninţări biologice: Ministerul Sănătăţii şi Autoritatea Naţională Sanitară Veterinară

şi pentru Siguranţa Alimentelor;

h) ameninţări ecologice: Ministerul Apărării Naţionale şi Ministerul Mediului şi Schimbărilor Climatice;

i) ameninţări la adresa infrastructurilor critice: Ministerul Transporturilor, Ministerul pentru Societatea Informaţională, Ministerul Finanţelor Publice, Ministerul Mediului şi Schimbărilor Climatice, Ministerul Sănătăţii Serviciul de Telecomunicaţii Speciale şi Serviciul de Protecţie şi Pază.

D. Evaluarea efectelor negative:

a) ale situaţiilor de urgenţă care s-au produs: Ministerul Afacerilor Interne /autoritatea administraţiei publice locale;

b) ale stărilor potenţial generatoare de situaţii de urgenţă: conform responsabilităţilor de monitorizare şi evaluare a pericolelor şi riscurilor specifice.

2. Informarea, înştiinţarea şi avertizarea

A. Informarea şi educarea preventivă a populaţiei:

a) Ministerului Afacerilor Interne /autorităţile administraţiei publice locale;

b) Ministerul Educaţiei Naţionale prin instituţiile de învăţământ;

c) Ministerul Sănătăţii ;

d) Mass-media.

B. Înştiinţarea autorităţilor administraţiei publice:

a) asupra stărilor potenţial generatoare de situaţii de urgenţă: autorităţile administraţiei publice centrale de specialitate cu responsabilităţi de monitorizare a pericolelor şi riscurilor specifice;

b) asupra producerii situaţiilor de urgenţă: administratorii obiectivelor sursă de risc sau, după caz, administratorii proprietăţilor afectate.

C. Avertizarea populaţiei:

a) prin sisteme şi mijloace tehnice de avertizare şi alarmare publică: Ministerul Afacerilor Interne /Inspectoratul General pentru Situaţii de Urgenţă;

b) prin mass-media: Ministerul pentru Societatea Informaţională, Societatea Română de Radiodifuziune, Societatea Română de Televiziune, societăţi private de radioteleviziune, societăţi de presă şi internet.

3. Planificarea şi pregătirea resurselor şi serviciilor

a) pentru intervenţie operativă: Ministerului Afacerilor Interne / Inspectoratul General pentru Situaţii de Urgenţă;

b) pentru punerea la dispoziţie, conform legii, a unor resurse materiale şi umane: Oficiul Central de Stat pentru Probleme Speciale;

c) asigurarea finanţării măsurilor de protecţie a infrastructurilor critice: Ministerul Finanţelor Publice, ministerele de resort şi patronatele.

4. Comunicaţii şi informatică

a) asigurarea funcţionării reţelei de comunicaţii - informatică pentru managementul situaţiilor de urgenţă: Ministerul pentru Societatea Informaţională ;

b) asigurarea legăturilor de telecomunicaţii speciale: Serviciul de Telecomunicaţii Speciale;

c) refacerea operativă a sistemului public de comunicaţii: operatorii de telefonie fixă şi mobilă.

5. Căutarea, descarcerarea şi salvarea persoanelor

a) căutarea-salvarea prin structuri operative specializate: Ministerul Afacerilor Interne /Inspectoratul General pentru Situaţii de Urgenţă;

b) stabilizare şi triaj medical: Ministerul Sănătăţii /Direcţia Generală de Sănătate Publică;

c) transport sanitar şi evacuare cu mijloace de intervenţie specifice: Ministerul Sănătăţii / Direcţia Generală de Sănătate Publică.

d) căutarea şi salvarea persoanelor: Serviciile Salvamont şi alte servicii de profil;

6. Evacuarea persoanelor, populaţiei sau bunurilor periclitate

a) asigurarea protecţiei persoanelor cu funcţii de conducere din instituţiile fundamentale

ale statului în locurile în care acestea vor fi evacuate şi a pazei noilor sedii de lucru, precum şi a reşedinţelor puse la dispoziţie: Serviciul de Protecţie şi Pază şi Ministerul Afacerilor Interne;
b) asigurarea locală a măsurilor pentru evacuare: Ministerul Afacerilor Interne; /autoritatea administraţiei publice locale;
c) evidenţa populaţiei evacuate: Ministerul Afacerilor Interne;
/Inspectoratul General al Poliţiei Române / Inspectoratul Naţional pentru Evidenţa Populaţiei;
d) asigurarea primirii şi cazării persoanelor evacuate: Ministerul Afacerilor Interne / fiecare unitate administrativ-teritorială locală;
e) instalarea taberelor de evacuaţi: Ministerul Afacerilor Interne /Inspectoratul General pentru Situaţii de Urgenţă;
f) recepţia şi depozitarea bunurilor evacuate: fiecare unitate pentru bunurile proprii;
g) evacuarea animalelor: Ministerul Agriculturii şi Dezvoltării Rurale şi autorităţile administraţiei publice locale;
h) evacuarea valorilor culturale importante şi a bunurilor de patrimoniu: Ministerul Culturii şi Patrimoniului Naţional şi autorităţile administraţiei publice locale;
i) evacuarea valorilor de tezaur: Ministerul Finanţelor Publica, Banca Naţională a României;
j) evacuarea penitenciarelor, spitalelor, azilurilor de bătrâni: ministerele care au în subordine astfel de obiective;
k) securitatea şi paza zonelor evacuate: Ministerul Afacerilor Interne /Inspcetoratul General al Jandarmeriei Române;
l) controlul circulaţiei: Ministerul Afacerilor Interne / Inspectoratul General al Poliţiei Române;
m) evacuarea fondului arhivistic naţional: Ministerul Afacerilor Interne /Arhivele Naţionale;

7. Acordarea asistenţei medicale de urgenţă

a) suplimentarea capacităţii de spitalizare: fiecare unitate spitalicească;
b) instalarea spitalelor de campanie: Ministerul Apărării Naţionale;
c) asigurarea asistenţei medicale pentru structurile de intervenţie operativă: Ministerul Afacerilor Interne / Inspectoratul General pentru Situaţii de Urgenţă;
d) acordarea asistenţei medicale de urgenţă: Ministerul Sănătăţii şi unităţile sanitare din reţelele sanitare proprii ale altor ministere şi organe centrale;
e) acordarea primului ajutor premedical: Societatea Naţională de Cruce Roşie din România;
f) asigurarea de medicamente şi instrumentar medical: Ministerul Sănătăţii, Oficiul Central de Stat pentru Probleme Speciale şi Administraţia Naţională a Rezervelor de Stat.

8. Prevenirea îmbolnăvirilor în masă

a) stabilirea dimensiunilor şi caracteristicilor zonelor de carantină: Ministerul Sănătăţii /Direcţia Generală de Sănătate Publică, Inspecţia Sanitară de Stat, Autoritatea Naţională Sanitară Veterinară şi pentru Siguranţa Alimentelor/Direcţia Sanitară Veterinară şi pentru Siguranţa Alimentelor;
b) securitatea şi paza perimetrului zonelor de carantină: Ministerul Afacerilor Interne / Comandamentul Naţional al Jandarmeriei;
c) măsuri profilactice: Autoritatea Naţională Sanitară Veterinară şi pentru Siguranţa Alimentelor, Ministerul Sănătăţii / Direcţia Generală de Sănătate Publică şi Inspecţia Sanitară de Stat, Ministerul Mediului şi Dezvoltării Durabile şi Societatea Naţională de Cruce Roşie din România.

9. Localizarea şi stingerea incendiilor

a) localizarea, limitarea propagării, stingerea şi lichidarea consecinţelor incendiilor, inclusiv a incendiilor în masă: Ministerul Afacerilor Interne

prin Inspectoratul General pentru Situaţii de Urgenţă, cu forţele şi mijloacele inspectoratelor pentru situaţii de urgenţă şi alte forţe şi servicii specializate existente;
b) localizarea şi stingerea incendiilor la obiectivele din subordine/coordonare: Ministerul Finanţelor Publice, Ministerul Transporturilor şi Ministerul Apărării Naţionale;
c) localizarea şi stingerea incendiilor la fondul forestier: Ministerul Agriculturii şi Dezvoltării Rurale şi autorităţile administraţiei publice locale.

10. Neutralizarea efectelor materialelor periculoase

a) stabilirea perimetrelor de securitate: Ministerul Afacerilor Interne /Inspectoratul General pentru Situaţii de Urgenţă;
b) evacuarea locală a populaţiei existente în interiorul perimetrului de securitate: Ministerul Afacerilor Interne;
c) intervenţia operativă cu mijloace şi materiale de neutralizare a efectelor materialelor periculoase: autoritatea administraţiei publice centrale de specialitate care are în coordonare/subordonare sau sub autoritate, după caz, astfel de agenţi.

11. Asigurarea transportului forţelor şi mijloacelor de intervenţie, persoanelor evacuate şi altor resurse

a) elaborarea concepţiei privind variantele de transport ale demnitarilor care beneficiază de protecţie şi constituirea parcului de mijloace necesare realizării acesteia: Serviciul de Protecţie şi Pază, Ministerul Afacerilor Interne, Ministerul Transporturilor, Ministerul Apărării Naţionale şi Serviciul Român de Informaţii;
b) asigurarea transportului urban necesar pentru realizarea evacuării: Ministerul Afacerilor Interne / administraţia publică locală;
c) stabilirea şi pregătirea punctelor de îmbarcare a evacuaţilor din zonele afectate, în termen de 2 ore de la declararea stării de urgenţă: ministerele de resort sau autorităţile locale, după caz;
d) realizarea graficului de transport şi asigurarea mijloacelor necesare pentru efectuarea evacuării, în termen de 6 ore de la declararea stării de urgenţă: Ministerul Transporturilor ;
e) asigurarea transportului pentru persoanele şi bunurile evacuate: Ministerul Economiei Comerţului şi Mediului de Afaceri, Ministerul Finanţelor Publice şi Ministerul Agriculturii şi Dezvoltării Rurale;
f) supravegherea, fluidizarea şi controlul circulaţiei auto: Ministerul Afacerilor Interne /Inspectoratul General al Poliţiei Române;
g) controlul şi evidenţa auto-evacuării: Ministerul Afacerilor Interne;
/Inspectoratul General al Poliţiei Române şi Inspectoratul Naţional pentru Evidenţa Populaţiei;
h) transportul resurselor necesare pentru intervenţie şi asistenţă de primă necesitate în situaţii de urgenţă: Ministerul Transporturilor, Ministerul Apărării Naţionale şi Ministerul Afacerilor Interne;
i) transportul forţelor şi mijloacelor pentru intervenţie operativă la lucrările de gospodărire a apelor: Ministerul Mediului şi Schimbărilor Climatice - Administraţia Naţională "Apele Române".

12. Efectuarea lucrărilor publice şi inginereşti de reabilitare la construcţiile, instalaţiile şi amenajările afectate

a) evaluarea rapidă a stabilităţii structurilor şi stabilirea măsurilor de intervenţie în primă urgenţă la construcţiile vulnerabile şi care prezintă pericol public: Inspectoratul de Stat în Construcţii, Corpul experţilor tehnici şi asociaţiile profesionale în construcţii;
b) nominalizarea responsabilităţilor în realizarea măsurilor de intervenţie de primă urgenţă: Ministerul Transporturilor, Ministerul Afacerilor Interne / administraţia publică locală;
c) efectuarea lucrărilor publice şi inginereşti la construcţiile, instalaţiile şi amenajările afectate: ministerele şi instituţiile publice - la obiectivele din subordine/coordonare.

13. Asigurarea apei şi hranei pentru persoanele şi animalele afectate sau evacuate

a) asigurarea apei şi hranei pentru persoane:

- în primele 72 ore de la evacuare sau la instituirea stării de alertă, după caz: Ministerul Afacerilor Interne / administraţia publică locală;

- ulterior primelor 72 ore, până la încetarea evacuării sau a situaţiei de urgenţă: Administraţia Naţională a Rezervelor de Stat;

b) asigurarea apei şi hranei pentru animale: Ministerul Agriculturii şi Dezvoltării Rurale;

c) verificarea şi asigurarea apei potabile, prepararea şi distribuirea hranei pentru persoanele afectate sau evacuate: Ministerul Sănătăţii /Autoritatea de Sănătate Publică, Societatea Naţională de Cruce Roşie din România.

14. Asigurarea cazării şi adăpostirii persoanelor afectate sau evacuate

a) asigurarea măsurilor necesare pentru realizarea protecţiei populaţiei în adăposturi colective: Ministerul Afacerilor Interne /autoritatea administraţiei publice locale;

b) asigurarea cazării persoanelor evacuate: Ministerul Afacerilor Interne /administraţia publică locală, Ministerul Educaţiei Naţionale , Ministerul Apărării, Ministerul Economiei Comerţului şi Mediului de Afaceri, Societatea Naţională de Cruce Roşie din România.

15. Asigurarea energiei pentru iluminat, încălzire şi alte utilităţi

a) asigurarea autonomiei energetice pentru fiecare facilitate critică de răspuns la urgenţă, pentru minim 72 ore: conducătorul/administratorul fiecărei facilităţi;

b) asigurarea energiei electrice: Ministerul Economiei Comerţului Mediului de Afaceri ;

c) refacerea operativă a avariilor produse în reţelele de transport şi distribuţie a energiei electrice: Ministerul Economiei Comerţului şi Mediului de Afaceri.

d) refacerea operativă a avariilor produse în reţelele de transport şi distribuţie a gazelor naturale: Ministerul Economiei Comerţului şi Mediului de Afaceri, Ministerul Finanţelor Publice.

16. Efectuarea depoluării şi decontaminării

a) supravegherea gradului de contaminare în perimetrul raioanelor de intervenţie: Ministerul Afacerilor Interne, Ministerul Mediului şi Schimbărilor Climatice şi Agenţia Naţională pentru Substanţe şi Preparate Chimice Periculoase;

b) aplicarea măsurilor de limitare a împrăştierii substanţelor poluante sau contaminatoare pentru asigurarea protecţiei populaţiei surprinse în perimetrul raioanelor de intervenţie: Ministerul Afacerilor Interne;

c) efectuarea depoluării şi decontaminării: Ministerul Economiei comerţului şi Mediului de Afaceri, Ministerul Transporturilor şi Infrastrtucturii pentru obiectivele din subordine/coordonare şi Ministerul Mediului şi Schimbărilor Climatice;

d) stabilirea priorităţilor pentru monitorizarea gradului de contaminare şi centralizarea datelor privind contaminarea teritoriului naţional: Ministerul Afacerilor Interne /Inspectoratul General pentru Situaţii de Urgenţă, Ministerul Mediului şi Schimbărilor Climatice şi Ministerul Sănătăţii ;

e) stabilirea priorităţilor pentru efectuarea decontaminării şi depoluării: Ministerul Afacerilor Interne /Inspectoratul General pentru Situaţii de Urgenţă;

f) asigurarea operativă a forţelor şi mijloacelor de sprijin precum şi a materialelor necesare pentru realizarea decontaminării populaţiei, căilor rutiere şi clădirilor: Ministerul Afacerilor Interne şi la solicitarea organelor locale, personalul din unităţile specializate ale Ministerului Apărării Naţionale, cu materialele necesare, puse la dispoziţie de Ministerul Afacerilor Interne.

g) supravegherea gradului de contaminare, evaluarea efectelor asupra sănătăţii şi monitorizarea stării de sănătate a populaţiei: Ministerul Sănătăţii;

h) efectuarea decontaminării populaţiei: Ministerul Afacerilor Interne şi la solicitarea organelor locale, personalul din unităţile specializate ale Ministerului Apărării Naţionale, cu materialele necesare, puse la dispoziţie de Ministerul Afacerilor Interne;

i) supravegherea gradului de contaminare în mediul urban şi rural, evaluarea efectelor şi realizarea decontaminării: Ministerul Afacerilor Interne / administraţia publică locală;

j) supravegherea gradului de contaminare a culturilor, fondului forestier şi păşunilor şi evaluarea efectelor directe şi indirecte asupra oamenilor şi animalelor: Ministerul

Agriculturii şi Dezvoltării Rurale şi Autoritatea Naţională Sanitară Veterinară şi pentru Siguranţa Alimentelor;

k) decontaminarea terenurilor şi rezervaţiilor: Ministerul Afacerilor Interne, Ministerul Apărării, Ministerul Agriculturii şi Dezvoltării Rurale, Ministerul Mediului şi Schimbărilor Climatice;

l) supravegherea gradului de contaminare a păşunilor, evaluarea efectelor directe şi indirecte asupra animalelor şi oamenilor, realizarea decontaminării: Ministerul Agriculturii şi Dezvoltării Rurale, Autoritatea Naţională Sanitară Veterinară şi pentru Siguranţa Alimentelor;

m) realizarea decontaminării animalelor şi produselor vegetale şi animale: Ministerul Agriculturii şi Dezvoltării Rurale, Agenţia Naţională Sanitară Veterinară şi pentru Siguranţa Alimentelor în colaborare cu autorităţile administraţiei publice locale;

n) supravegherea gradului de contaminare, evaluarea efectelor asupra mediului şi depoluarea cursurilor de apă: Ministerul Mediului şi Schimbărilor Climatice şi agenţii poluatori;

17. Menţinerea şi restabilirea ordinii publice

a) menţinerea şi restabilirea ordinii publice: Ministerul Afacerilor Interne /Inspectoratul General al Jandarmeriei Române / Inspcetoratul General al Jandarmeriei Române; Ministerul Justiţiei / Administraţia Naţională a Penitenciarelor;

b) menţinerea ordinii publice: consiliile locale prin Poliţia comunitară;

c) sprijin logistic pentru restabilirea ordinii publice: Ministerul Apărării;

d) stabilirea, potrivit competenţelor, a legalităţii intervenţiei: Ministerul Justiţiei.

18. Logistica intervenţiilor

asigurarea bazei materiale pentru realizarea funcţiilor de sprijin: fiecare organ al administraţiei publice centrale de specialitate pe domeniul lui de activitate, precum şi pentru obiectivele din coordonare/subordine sau de sub autoritatea acestuia.

19. Reabilitarea zonei afectate

restabilirea stării provizorii de normalitate: Ministerul Afacerilor Interne şi celelalte ministere (instituţii) pentru obiectivele din coordonare/subordonare sau de sub autoritate, pe domeniile de competenţă.

20. Acordarea de ajutoare de primă necesitate, despăgubiri şi asistenţă socială şi religioasă

a) acordarea de ajutoare umanitare de primă necesitate pentru populaţia afectată: se stabilesc de Ministerul Afacerilor Interne / Inspectoratul General pentru Situaţii de Urgenţă şi Administraţia Naţională a Rezervelor de Stat;

b) asigurarea asistenţei umanitare de urgenţă pentru un număr de până la 10.000 victime, prin resursele şi infrastructura proprie, şi peste 10.000 victime prin Mişcarea Internaţională de Cruce Roşie şi Semilună Roşie: Societatea Naţională de Cruce Roşie din România;

c) acordarea de ajutoare şi despăgubiri financiare pentru populaţie, agenţi economici, instituţii şi unităţi administrativ-teritoriale afectate: Ministerul Muncii, Familiei şi Protecţiei Sociale, Ministerul Afacerilor Interne /autorităţile administraţiei publice locale şi Ministerul Agriculturii şi Dezvoltării Rurale;

d) stabilirea şi aplicarea măsurilor de asistenţă socială: Ministerul Muncii, Familiei şi Protecţiei Sociale;

e) acordarea asistenţei religioase şi sociale: Ministerul Muncii, Familiei şi Protecţiei Sociale, organizaţiile religioase legal constituite cu sprijinul Ministerul Culturii şi Patrimoniului naţional.

f) acordarea asistenţei psihologice: Ministerul Sănătăţii şi Societatea Naţională de Cruce Roşie din România, cu sprijinul Colegiului psihologilor sau altor organizaţii profesionale ale acestora.

Pentru desfăşurarea acţiunilor de protecţie şi intervenţie se stabilesc, pe tipuri de riscuri, două categorii de măsuri / acţiuni:

a) desfăşurate indiferent de natura, locul şi amploarea evenimentului produs (marcate în continuare „*”);

b) desfăşurate dacă situaţia impune (marcate în continuare – „**”). În raport de tipul măsurii / acţiunii, de competenţele factorilor şi structurilor implicate, de natura, locul şi amploarea evenimentului, decizia de aplicare a măsurilor propuse a se executa „numai dacă situaţia impune” revine comandantului acţiunii, comitetului local / judeţean pentru situaţii de urgenţă (după caz).

La nivel judeţean, executarea măsurilor / acţiunilor se stabilesc în continuare în funcţie de tipurile de riscuri (riscuri naturale, riscuri tehnologice, riscuri biologice), pentru fiecare subcategorie în parte. Dacă evenimentul acumulează evenimente aparţinând a cel puţin două subcategorii de riscuri, se desfăşoară simultan măsurile/ acţiunile prevăzute pentru fiecare în parte raportat la specificitatea acestuia.

1. RISCURI NATURALE

DESFĂŞURAREA ACŢIUNILOR DE PROTECŢIE INTERVENŢIE ÎN CAZ DE :

a) inundaţii
b) furtuni, vânt puternic
c) căderi de grindină
d) tornade
e) secetă
f) îngheţ
g) incendii de pădure, vegetaţie uscată,sau culture de cereale păioase
h) avalanşe de zăpadă
i) avalanşe de pietre grohotiş
j) cutremur
k) alunecări de teren

Monitorizarea pericolelor şi riscurilor specifice, precum şi a efectelor negative ale acestora.	**a**	**b**	**c**	**d**	**e**	**f**	**g**	**h**	**i**	**j**	**k**
A. Centralizarea datelor şi informaţiilor privind monitorizarea pericolelor şi riscurilor specifice, precum şi a efectelor negative ale acestora: Ministerului Afacerilor Interne /Inspectoratul General pentru Situaţii de Urgenţă	*	*	*	*	*	*	*	*	*	*	*
B. Monitorizarea pericolelor:											
a) monitorizarea calităţii aerului: Ministerul Mediului şi Schimbărilor Climatice;	**	*	**	*	**	**	*			*	
b) monitorizarea factorilor de mediu: Ministerul Mediului şi Schimbărilor Climatice;	*	*	*	*	*	**	*	**	**	*	**
c) monitorizarea pericolelor seismice: Institutul Naţional de Cercetare-Dezvoltare pentru Fizica Pământului - INCDFP - Bucureşti şi Institutul Naţional de Cercetare-Dezvoltare în Construcţii şi Economia Construcţiilor - INCERC – Bucureşti;										*	
d) monitorizarea fenomenelor hidrologice pe cursurile de apă şi a calităţii apelor acestora: Ministerul Mediului şi Schimbărilor Climatice, Administraţia Naţională "Apele Române";	*		*		*	*		**	**	**	
e) monitorizarea principalelor lucrări hidrotehnice: administratorul lucrării hidrotehnice, Ministerul Mediului şi Schimbărilor Climatice şi Ministerul Economiei, Ministerul Finanţelor Publice;	*		*		*	*		**	**	*	**
f) monitorizarea fenomenelor meteorologice periculoase: Ministerul Mediului şi Schimbărilor Climatice, Administraţia Naţională de Meteorologie;	*	*	*	*	*	*	*	*	*		**

Monitorizarea pericolelor şi riscurilor specifice, precum şi a efectelor negative ale acestora.	**a**	**b**	**c**	**d**	**e**	**f**	**g**	**h**	**i**	**j**	**k**
g) monitorizarea stării de sănătate a populaţiei: Ministerul Sănătăţii ;	*	*	*	*	*	*		**	**	*	**
h) monitorizarea transporturilor de substanţe chimice periculoase: Ministerul Transporturilor;	**	**	**	**	**	*		**	**	*	**
i) monitorizarea activităţilor din domeniul nuclear, precum şi a transporturilor de combustibil nuclear şi materiale radioactive: Comisia Naţională pentru Controlul Activităţilor Nucleare;										*	
j) monitorizarea siguranţei în construcţii: Inspectoratul de Stat în Construcţii;	**	**	**	**	**	*		**	**	*	*
k) monitorizarea obiectivelor economice sursă de risc chimic: Ministerul Mediului şi Schimbărilor Climatice; Ministerul Afacerilor Interne, Ministerul Economiei Ministerul Finanţelor Publice şi Agenţia Naţională pentru Substanţe şi Preparate Chimice Periculoase;	**	**	**	**	**	*		**	**	*	**
l) monitorizarea obiectivelor economice sursă de risc la incendii şi explozii: Ministerul Afacerilor Interne şi Ministerul Economiei, Ministerul Finanţelor Publice;	**	**	**	**	*	*		**	**	*	**
m) monitorizarea obiectivelor sursă de risc nuclear şi radiologic: Comisia Naţională pentru Controlul Activităţilor Nucleare şi Agenţia Nucleară;	**	**	**	**	**	**			**	*	**
n) monitorizarea transporturilor de materiale explozive militare: Ministerul Apărării Naţionale;	**	**	**	**	**	*		**		*	**
o) monitorizarea obiectivelor militare, sursă de risc la explozii: Ministerul Apărării Naţionale;	**	**	**	**	*	*		**		*	**
p) monitorizarea pericolelor şi riscurilor specifice, semnalate în plan extern şi asigurarea colaborării cu organismele autorizate în domeniu, la nivel internaţional: Ministerul Afacerilor Externe, prin Unitatea de Criză care îndeplineşte funcţiile centrului operativ.	**	**	**	**	**	**				**	
q) monitorizarea pericolelor pentru reţelele de comunicaţii şi informatice: Ministerul pentru Societatea Informaţională şi Societăţii Informaţionale, Serviciul de Telecomunicaţii Speciale şi Autoritatea Naţională de Reglementare în Comunicaţii;	*	*	*	*	**	*	**	*	**	*	*
s) monitorizarea infrastructurilor critice stabilite de autorităţile administraţiei publice centrale: comitetele ministeriale pentru situaţii de urgenţă;	**	**	**	**	**	**		**	**	*	**
t) monitorizarea siguranţei alimentelor - Autoritatea Naţională Sanitară Veterinară şi pentru Siguranţa Alimentelor.	*	**	**	**	*	**				*	**
C. Evaluarea riscurilor specifice:											
a) îmbolnăviri în masă: Ministerul Sănătăţii /Direcţia Generală de Sănătate Publică şi Inspecţia Sanitară de Stat, Centrul Naţional de Supraveghere şi Control al Bolilor Transmisibile şi Autoritatea Naţională Sanitară Veterinară şi pentru Siguranţa Alimentelor;	*	**	**	**	*	*				*	**

Monitorizarea pericolelor şi riscurilor specifice, precum şi a efectelor negative ale acestora.	**a**	**b**	**c**	**d**	**e**	**f**	**g**	**h**	**i**	**j**	**k**
b) epizootii/zoonoze: Ministerul Agriculturii şi Dezvoltării Rurale şi Autoritatea Naţională Sanitară Veterinară şi pentru Siguranţa Alimentelor, în colaborare cu Ministerul Sănătăţii;	*	**	**	**	*	*				*	**
c) căderi de obiecte cosmice: Ministerul Educaţiei Naţionale /Agenţia Spaţială Română, Ministerul Afacerilor Interne Ministerul Apărării;											
d) prăbuşiri de teren cauzate de explozii miniere: Ministerul Economiei Comerţului şi Mediului de Afaceri, Ministerul Finanţelor Publice şi administratorii exploatărilor geologice;										**	**
e) prăbuşiri de teren în zone urbane: Ministerul Dezvoltării Regionale şi Turismului, Ministerul Afacerilor Interne /administraţia publică locală;										*	**
f) alunecări de teren: Ministerul Afacerilor Interne /Agenţia Naţională de Cadastru şi Publicitate Imobiliară şi Ministerul Transporturilor;	**									*	*
g) ameninţări biologice: Ministerul Sănătăţii şi Autoritatea Naţională Sanitară Veterinară şi pentru Siguranţa Alimentelor;	**		**		**	**	**	**		*	**
h) ameninţări ecologice: Ministerul Apărării Naţionale şi Ministerul Mediului şi Schimbărilor Climatice;	**	**	**	**	**	**	*	**		*	**
i) ameninţări la adresa infrastructurilor critice: Ministerul Transporturilor, Ministerul pentru Societatea Informaţională, Ministerul Economiei Ministerul Finanţelor Publice, Ministerul Mediului şi Schimbărilor Climatice, Ministerul Sănătăţii, Serviciul de Telecomunicaţii Speciale şi Serviciul de Protecţie şi Pază.	**	**	**	**	**	**	**	*		*	**
D. Evaluarea efectelor negative:											
a) ale situaţiilor de urgenţă care s-au produs: Ministerul Afacerilor Interne /autoritatea administraţiei publice locale;	*	*	*	*	*	*	*	*		*	*
b) ale stărilor potenţial generatoare de situaţii de urgenţă: conform responsabilităţilor de monitorizare şi evaluare a pericolelor şi riscurilor specifice.	*	*	*	*	*	*	*	*		*	*
Informarea, înştiinţarea şi avertizarea											
A. Informarea şi educarea preventivă a populaţiei:											
a) Ministerul Afacerilor Interne /autorităţile administraţiei publice locale;	*	*	*	*	*	*	*	*	*	*	*
b) Ministerul Educaţiei Naţionale prin instituţiile de învăţământ;	*	*	*	*	*	*	*	*	*	*	*
c) Ministerul Sănătăţii ;	*	*	*	*	*	*	*	*	*	*	*
d) Mass-media.	*	*	*	*	*	*	*	*	*	*	*
B. Înştiinţarea autorităţilor administraţiei publice:											

Monitorizarea pericolelor şi riscurilor specifice, precum şi a efectelor negative ale acestora.	**a**	**b**	**c**	**d**	**e**	**f**	**g**	**h**	**i**	**j**	**k**
a) asupra stărilor potenţial generatoare de situaţii de urgenţă: autorităţile administraţiei publice centrale de specialitate cu responsabilităţi de monitorizare a pericolelor şi riscurilor specifice;	*	*	*	*	*	*	*	*	*	*	*
b) asupra producerii situaţiilor de urgenţă: administratorii obiectivelor sursă de risc sau, după caz, administratorii proprietăţilor afectate.	*	*	*	*	*	*	*	*	*	*	*
C. Avertizarea populaţiei:											
a) prin sisteme şi mijloace tehnice de avertizare şi alarmare publică: Ministerul Afacerilor Interne /Inspectoratul General pentru Situaţii de Urgenţă;	*/**	*/**	*/**	*/**	*/**	*/**	*/**	*/**	*/**	*/**	*/**
b) prin mass-media: Ministerul pentru Societatea Informaţională, Societatea Română de Radiodifuziune, Societatea Română de Televiziune, societăţi private de radioteleviziune, societăţi de presă şi internet.	**	**	**	**	**	**	**	**	**	*	**
Comunicaţii şi informatică											
a) asigurarea funcţionării reţelei de comunicaţii - informatică pentru managementul situaţiilor de urgenţă: Ministerul pentru Societatea Informaţională;	*	*	*	*	*	*	*	*	*	*	*
b) asigurarea legăturilor de telecomunicaţii speciale: Serviciul de Telecomunicaţii Speciale;	*	*	*	*	*	*	*	*	*	*	*
c) refacerea operativă a sistemului public de comunicaţii: operatorii de telefonie fixă şi mobilă.	**	**	**	**	**	**	**	**	**	**	**
Căutarea, descarcerarea şi salvarea persoanelor											
a) căutarea-salvarea prin structuri operative specializate: Ministerul Afacerilor Interne /Inspectoratul General pentru Situaţii de Urgenţă;	*	*	*	*		*	*	*	*	*	*
b) stabilizare şi triaj medical: Ministerul Sănătăţii / Direcţia Generală de Sănătate Publică;	*	*	*	*	*	*	*	*	*	*	*
c) transport sanitar şi evacuare cu mijloace de intervenţie specifice: Ministerul Sănătăţii / Direcţia Generală de Sănătate Publică.	*	*	*	*	*	*	*	*	*	*	*
d) căutarea şi salvarea persoanelor: Serviciile Salvamont şi alte servicii de profil;	**	**	**	**	**	**	**	**	**	**	**
Evacuarea persoanelor, populaţiei sau bunurilor periclitate											
a) asigurarea protecţiei persoanelor cu funcţii de conducere din instituţiile fundamentale ale statului în locurile în care acestea vor fi evacuate şi a pazei noilor sedii de lucru, precum şi a reşedinţelor puse la dispoziţie: Serviciul de Protecţie şi Pază şi Ministerul Afacerilor Interne ;	**	**	**	**	**	**	**	**	**	**	**
b) asigurarea locală a măsurilor pentru evacuare: Ministerul Afacerilor Interne /autoritatea administraţiei publice locale;	**	**	**	**	**	**	**	**	**	**	**

Monitorizarea pericolelor şi riscurilor specifice, precum şi a efectelor negative ale acestora.	**a**	**b**	**c**	**d**	**e**	**f**	**g**	**h**	**i**	**j**	**k**
c) evidenţa populaţiei evacuate: Ministerul Afacerilor Interne / Inspectoratul General al Poliţiei Române/Inspectoratul Naţional pentru Evidenţa Populaţiei;	**	**	**	**	**	**	**	**	**	**	**
d) asigurarea primirii şi cazării persoanelor evacuate: Ministerul Afacerilor Interne /fiecare unitate administrativ-teritorială locală;	**	**	**	**	**	**	**	**	**	**	**
e) instalarea taberelor de evacuaţi: Ministerul Afacerilor Interne /Inspectoratul General pentru Situaţii de Urgenţă;	**	**	**	**	**	**	**	**	**	**	**
f) recepţia şi depozitarea bunurilor evacuate: fiecare unitate pentru bunurile proprii;	**	**	**	**	**	**	**	**	**	**	**
g) evacuarea animalelor: Ministerul Agriculturii şi Dezvoltării Rurale şi autorităţile administraţiei publice locale;	**	**	**	**	**	**	**	**	**	**	**
h) evacuarea valorilor culturale importante şi a bunurilor de patrimoniu: Ministerul Culturii şi Patrimoniului Naţional şi autorităţile administraţiei publice locale;	**	**	**	**	**	**	**	**	**	**	**
i) evacuarea valorilor de tezaur: Ministerul EconomieiComerţului şi Mediului de Afaceri, Ministerul Finanţelor Publice, Banca Naţională a României;	**	**	**	**		**	**	**	**	**	**
j) evacuarea penitenciarelor, spitalelor, azilurilor de bătrâni: ministerele care au în subordine astfel de obiective;	**	**	**	**	**	**	**		**	**	**
k) securitatea şi paza zonelor evacuate: Ministerul Afacerilor Interne /Inspcetoratul General al Jandarmeriei Române;	**	**	**	**	**	**	**	**	**	**	**
l) controlul circulaţiei: Ministerul Afacerilor Interne /Inspectoratul General al Poliţiei Române ;	*	*	*	*	*	*	**	*	*	*	*
m) evacuarea fondului arhivistic naţional: Ministerul Afacerilor Interne /Arhivele Naţionale;	**	**	**	**		**	**	**		**	**
Acordarea asistenţei medicale de urgenţă											
a) suplimentarea capacităţii de spitalizare: fiecare unitate spitalicească;	**	**	**	**	**	**	**	**	**	**	**
b) instalarea spitalelor de campanie: Ministerul Apărării Naţionale;	**									**	
c) asigurarea asistenţei medicale pentru structurile de intervenţie operativă: Ministerul Afacerilor Interne /Inspectoratul General pentru Situaţii de Urgenţă;	*	*	*	*	*	*	*	*	*	*	*
d) acordarea asistenţei medicale de urgenţă: Ministerul Sănătăţii şi unităţile sanitare din reţelele sanitare proprii ale altor ministere şi organe centrale;	*	*	*	*	*	*	*	*	*	*	*
e) acordarea primului ajutor premedical: Societatea Naţională de Cruce Roşie din România;	**	**	**	**	**	**	**	**	**	**	**

Monitorizarea pericolelor şi riscurilor specifice, precum şi a efectelor negative ale acestora.	**a**	**b**	**c**	**d**	**e**	**f**	**g**	**h**	**i**	**j**	**k**
f) asigurarea de medicamente şi instrumentar medical: Ministerul Sănătăţii, Oficiul Central de Stat pentru Probleme Speciale şi Administraţia Naţională a Rezervelor de Stat.	*	*	*	*	*	*	*	*	*	*	*
Prevenirea îmbolnăvirilor în masă											
a) stabilirea dimensiunilor şi caracteristicilor zonelor de carantină: Ministerul Sănătăţii /Direcţia Generală de Sănătate Publică şi Inspecţia Sanitară de Stat şi Autoritatea Naţională Sanitară Veterinară şi pentru Siguranţa Alimentelor/Direcţia Sanitară Veterinară şi pentru Siguranţa Alimentelor;	**	**	**	**	**	**		**	**	**	**
b) securitatea şi paza perimetrului zonelor de carantină: Ministerul Afacerilor Interne /Comandamentul Naţional al Jandarmeriei;	**	**	**	**	**	**		**	**	**	**
c) măsuri profilactice: Autoritatea Naţională Sanitară Veterinară şi pentru Siguranţa Alimentelor, Ministerul Sănătăţii /Direcţia Generală de Sănătate Publică şi Inspecţia Sanitară de Stat, Ministerul Mediului şi Schimbărilor Climatice şi Societatea Naţională de Cruce Roşie din România.	*	*	*	*	*	*		*		*	**
Localizarea şi stingerea incendiilor											
a) localizarea, limitarea propagării, stingerea şi lichidarea consecinţelor incendiilor, inclusiv a incendiilor în masă: Ministerul Afacerilor Interne prin Inspectoratul General pentru Situaţii de Urgenţă, cu forţele şi mijloacele inspectoratelor pentru situaţii de urgenţă şi alte forţe şi servicii specializate existente;	**	**	**	**	**	**	**	**	**	**	**
b) localizarea şi stingerea incendiilor la obiectivele din subordine/coordonare: Ministerul Economiei Ministerul Finanţelor Publice, Ministerul Transporturilor Ministerul Apărării Naţionale;	**	**	**	**	**	**	**	**	**	**	**
c) localizarea şi stingerea incendiilor la fondul forestier: Ministerul Agriculturii şi Dezvoltării Rurale şi autorităţile administraţiei publice locale.	**	**	**	**	**	**	*	**	**	**	**
Neutralizarea efectelor materialelor periculoase											
a) stabilirea perimetrelor de securitate: Ministerul Afacerilor Interne /Inspectoratul General pentru Situaţii de Urgenţă;	**	**	**	**	**	**	**	**	**	**	**
b) evacuarea locală a populaţiei existente în interiorul perimetrului de securitate: Ministerul Afacerilor Interne;	**	**	**	**	**	**	**	**	**	**	**
c) intervenţia operativă cu mijloace şi materiale de neutralizare a efectelor materialelor periculoase: autoritatea administraţiei publice centrale de specialitate care are în coordonare/subordonare sau sub autoritate, după caz, astfel de agenţi.	**	**	**	**	**	**	**	**	**	**	**
Asigurarea transportului forţelor şi mijloacelor de intervenţie, persoanelor evacuate şi altor resurse											

Monitorizarea pericolelor şi riscurilor specifice, precum şi a efectelor negative ale acestora.	**a**	**b**	**c**	**d**	**e**	**f**	**g**	**h**	**i**	**j**	**k**
a) elaborarea concepţiei privind variantele de transport ale demnitarilor care beneficiază de protecţie şi constituirea parcului de mijloace necesare realizării acesteia: Serviciul de Protecţie şi Pază, Ministerul Afacerilor Interne , Ministerul Transporturilor, Ministerul Apărării şi Serviciul Român de Informaţii;	**	**	**	**	**	**	**	**	**	**	**
b) asigurarea transportului urban necesar pentru realizarea evacuării: Ministerul Afacerilor Interne /administraţia publică locală;	**	**	**	**	**	**	**	**	**	**	**
c) stabilirea şi pregătirea punctelor de îmbarcare a evacuaţilor din zonele afectate, în termen de 2 ore de la declararea stării de urgenţă: ministerele de resort sau autorităţile locale, după caz;	**	**	**	**	**	**	**	**	**	**	**
d) realizarea graficului de transport şi asigurarea mijloacelor necesare pentru efectuarea evacuării, în termen de 6 ore de la declararea stării de urgenţă: Ministerul Transporturilor;	**	**	**	**	**	**	**	**	**	**	**
e) asigurarea transportului pentru persoanele şi bunurile evacuate: Ministerul Economiei Comerţului şi Mediului de Afaceri, Ministerul Finanţelor Publice şi Ministerul Agriculturii şi Dezvoltării Rurale;	**	**	**	**	**	**	**	**	**	**	**
f) supravegherea, fluidizarea şi controlul circulaţiei auto: Ministerul Afacerilor Interne /Inspectoratul General al Poliţiei Române;	*	*	*	*	*	*	**	*	*	*	*
g) controlul şi evidenţa auto-evacuării: Ministerul Afacerilor Interne /Inspectoratul General al Poliţiei Române şi Inspectoratul Naţional pentru Evidenţa Populaţiei;	**	**	**	**	**	**	**	**	**	**	**
h) transportul resurselor necesare pentru intervenţie şi asistenţă de primă necesitate în situaţii de urgenţă: Ministerul Transporturilor, Ministerul Apărării şi Ministerul Afacerilor Interne.	*	*	*	*	*	*	*	*	*	*	*
i) transportul forţelor şi mijloacelor pentru intervenţie operativă la lucrările de gospodărire a apelor: Ministerul Mediului şi Schimbărilor Climatice - Administraţia Naţională "Apele Române".	**	**	**	**	**	**		**	**	**	**
Efectuarea lucrărilor publice şi inginereşti de reabilitare la construcţiile, instalaţiile şi amenajările afectate											
a) evaluarea rapidă a stabilităţii structurilor şi stabilirea măsurilor de intervenţie în primă urgenţă la construcţiile vulnerabile şi care prezintă pericol public: Inspectoratul de Stat în Construcţii, Corpul experţilor tehnici şi asociaţiile profesionale în construcţii;	**	**	**	**	**	**		**	**	*	*
b) nominalizarea responsabilităţilor în realizarea măsurilor de intervenţie de primă urgenţă: Ministerul Transporturilor , Ministerul Afacerilor Interne /administraţia publică locală;	*	*	*	*	*	*	*	*	*	*	*

Monitorizarea pericolelor şi riscurilor specifice, precum şi a efectelor negative ale acestora.	**a**	**b**	**c**	**d**	**e**	**f**	**g**	**h**	**i**	**j**	**k**
c) efectuarea lucrărilor publice şi inginereşti la construcţiile, instalaţiile şi amenajările afectate: ministerele şi instituţiile publice - la obiectivele din subordine/coordonare.	**	**	**	**	**	**		**	**	**	**
Asigurarea apei şi hranei pentru persoanele şi animalele afectate sau evacuate											
a) asigurarea apei şi hranei pentru persoane:	**	**	**	**	**	**	**	**	**	**	**
- în primele 72 ore de la evacuare sau la instituirea stării de alertă, după caz: Ministerul Afacerilor Interne /Administraţia publică locală;	**	**	**	**	**	**	**	**	**	**	**
- ulterior primelor 72 ore, până la încetarea evacuării sau a situaţiei de urgenţă: Administraţia Naţională a Rezervelor de Stat;	**	**	**	**	**	**	**	**	**	**	**
b) asigurarea apei şi hranei pentru animale: Ministerul Agriculturii şi Dezvoltării Rurale;	**	**	**	**	**	**	**	**	**	**	**
c) verificarea şi asigurarea apei potabile, prepararea şi distribuirea hranei pentru persoanele afectate sau evacuate: Ministerul Sănătăţii /Direcţia de Sănătate Publică, Societatea Naţională de Cruce Roşie din România.	**	**	**	**	*	**	**	**	**	**	**
Asigurarea cazării şi adăpostirii persoanelor afectate sau evacuate											
a) asigurarea măsurilor necesare pentru realizarea protecţiei populaţiei în adăposturi colective: Ministerul Afacerilor Interne /autoritatea administraţiei publice locale;	**	**	**	**	**	**		**	**	**	**
b) asigurarea cazării persoanelor evacuate: Ministerul Afacerilor Interne /administraţia publică locală, Ministerul Educaţiei Naţionale, Ministerul Apărării Naţionale, Ministerul Economiei Comerţului şi Mediului de Afaceri, Societatea Naţională de Cruce Roşie din România.	**	**	**	**	**	**	**	**	**	**	**
Asigurarea energiei pentru iluminat, încălzire şi alte utilităţi											
a) asigurarea autonomiei energetice pentru fiecare facilitate critică de răspuns la urgenţă, pentru minim 72 ore: conducătorul/administratorul fiecărei facilităţi;	*	*	*	*	*	*	*	*	*	*	*
b) asigurarea energiei electrice: Ministerul Economiei, Ministerul Finanţelor Publice;	*	*	*	*	*	*	*	*	*	*	*
c) refacerea operativă a avariilor produse în reţelele de transport şi distribuţie a energiei electrice: Ministerul Economiei, Ministerul Finanţelor Publice;	**	**	**	**	**	**	**	**	**	**	**
d) refacerea operativă a avariilor produse în reţelele de transport şi distribuţie a gazelor naturale: Ministerul Economiei, Ministerul Finanţelor Publice;	**	**	**	**	**	**	**	**	**	**	**
Efectuarea depoluării şi decontaminării											

Monitorizarea pericolelor şi riscurilor specifice, precum şi a efectelor negative ale acestora.	**a**	**b**	**c**	**d**	**e**	**f**	**g**	**h**	**i**	**j**	**k**
a) supravegherea gradului de contaminare în perimetrul raioanelor de intervenţie: Ministerul Afacerilor Interne, Ministerul Mediului şi Schimbărilor Climatice;	*	*	*	*	*	*	*	*	*	*	*
b) aplicarea măsurilor de limitare a împrăştierii substanţelor poluante sau contaminatoare pentru asigurarea protecţiei populaţiei surprinse în perimetrul raioanelor de intervenţie: Ministerul Afacerilor Interne;	**	**	**	**	**	**	*	**	**	**	**
c) efectuarea depoluării şi decontaminării: Ministerul Economiei, Ministerul Finanţelor Publice, Ministerul Transporturilor pentru obiectivele din subordine/coordonare şi Ministerul Mediului şi Schimbărilor Climatice;	**	**	**	**	**	**	**	**	**	**	**
d) stabilirea priorităţilor pentru monitorizarea gradului de contaminare şi centralizarea datelor privind contaminarea teritoriului naţional: Ministerul Afacerilor Interne /Inspectoratul General pentru Situaţii de Urgenţă, Ministerul Mediului şi Schimbărilor Climatice şi Ministerul Sănătăţii;	**	**	**	**	**	**	**	**	**	**	**
e) stabilirea priorităţilor pentru efectuarea decontaminării şi depoluării: Ministerul Afacerilor Interne /Inspectoratul General pentru Situaţii de Urgenţă;	**	**	**	**	**	**	**	**	**	**	**
f) asigurarea operativă a forţelor şi mijloacelor de sprijin precum şi a materialelor necesare pentru realizarea decontaminării populaţiei, căilor rutiere şi clădirilor: Ministerul Afacerilor Interne şi la solicitarea organelor locale, personalul din unităţile specializate ale Ministerului Apărării Naţionale, cu materialele necesare, avute în dotare sau puse la dispoziţie de Ministerul Afacerilor Interne;	**	**	**	**	**	**	**	**	**	**	**
g) supravegherea gradului de contaminare, evaluarea efectelor asupra sănătăţii şi monitorizarea stării de sănătate a populaţiei: Ministerul Sănătăţii ;	*	*	*	*	*	*	*	*	*	*	*
h) efectuarea decontaminării populaţiei: Ministerul Afacerilor Interne şi la solicitarea organelor locale, personalul din unităţile specializate ale Ministerului Apărării Naţionale, cu materialele necesare, puse la dispoziţie de Ministerul Afacerilor Interne;	**	**	**	**	**	**	**	**	**	**	**
i) supravegherea gradului de contaminare în mediul urban şi rural, evaluarea efectelor şi realizarea decontaminării: Ministerul Afacerilor Interne / administraţia publică locală;	*	*	*	*	*	*	**	*	*	*	*
j) supravegherea gradului de contaminare a culturilor, fondului forestier şi păşunilor şi evaluarea efectelor directe şi indirecte asupra oamenilor şi animalelor: Ministerul Agriculturii şi Dezvoltării Rurale şi Autoritatea Naţională Sanitară Veterinară şi pentru Siguranţa Alimentelor;	*	*	*	*	*	*	*	**	**	**	**

Monitorizarea pericolelor şi riscurilor specifice, precum şi a efectelor negative ale acestora.	**a**	**b**	**c**	**d**	**e**	**f**	**g**	**h**	**i**	**j**	**k**
k) decontaminarea terenurilor şi rezervaţiilor: Ministerul Afacerilor Interne , Ministerul Apărării, Ministerul Agriculturii şi Dezvoltării Rurale, Ministerul Mediului şi Schimbărilor Climatice;	**	**	**	**	**	**	**	**	**	**	**
l) supravegherea gradului de contaminare a păşunilor, evaluarea efectelor directe şi indirecte asupra animalelor şi oamenilor, realizarea decontaminării: Ministerul Agriculturii şi Dezvoltării Rurale, Autoritatea Naţională Sanitară Veterinară şi pentru Siguranţa Alimentelor;	**	**	**	**	**		**	**	**	**	**
m) realizarea decontaminării animalelor şi produselor vegetale şi animale: Ministerul Agriculturii şi Dezvoltării Rurale, Agenţia Naţională Sanitară Veterinară şi pentru Siguranţa Alimentelor în colaborare cu autorităţile administraţiei publice locale;	**	**	**	**	**	**	**	**	**	**	**
n) supravegherea gradului de contaminare, evaluarea efectelor asupra mediului şi depoluarea cursurilor de apă: Ministerul Mediului şi Schimbărilor Climatice şi agenţii poluatori;	*	*	*	*	*	*	*	*	*	**	**
Menţinerea şi restabilirea ordinii publice											
a) menţinerea şi restabilirea ordinii publice: Ministerul Afacerilor Interne /Inspectoratul General al Jandarmeriei Române/Inspcetoratul General al Jandarmeriei Române; Ministerul Justiţiei/Administraţia Naţională a Penitenciarelor;	**	**	**	**	**	**	**	**	**	*	**
b) menţinerea ordinii publice: consiliile locale prin Poliţia comunitară;	*	*	*	*	*	*	*	*	*	*	*
c) sprijin logistic pentru restabilirea ordinii publice: Ministerul Apărării;	**	**	**	**	**	**	**	**	**	*	**
d) stabilirea, potrivit competenţelor, a legalităţii intervenţiei: Ministerul Justiţiei.	**	**	**	**	**	**	**	**	**	**	**
Logistica intervenţiilor											
asigurarea bazei materiale pentru realizarea funcţiilor de sprijin: fiecare organ al administraţiei publice centrale de specialitate pe domeniul lui de activitate, precum şi pentru obiectivele din coordonare/subordine sau de sub autoritatea acestuia.	*	*	*	*	*	*	*	*	*	*	*
Reabilitarea zonei afectate											
restabilirea stării provizorii de normalitate: Ministerul Afacerilor Interne şi celelalte ministere (instituţii) pentru obiectivele din coordonare/subordonare sau de sub autoritate, pe domeniile de competenţă.	*	*	*	*	*	*	*	*	*	*	*
Acordarea de ajutoare de primă necesitate, despăgubiri şi asistenţă socială şi religioasă											
a) acordarea de ajutoare umanitare de primă necesitate pentru populaţia afectată: se stabilesc de Ministerul Afacerilor Interne /Inspectoratul General pentru Situaţii de Urgenţă şi Administraţia Naţională a Rezervelor de Stat;	**	**	**	**	**	**	**	**	**	**	**

Monitorizarea pericolelor şi riscurilor specifice, precum şi a efectelor negative ale acestora.	a	b	c	d	e	f	g	h	i	j	k
b) asigurarea asistenţei umanitare de urgenţă pentru un număr de până la 10.000 victime, prin resursele şi infrastructura proprie, şi peste 10.000 victime prin Mişcarea Internaţională de Cruce Roşie şi Semilună Roşie: Societatea Naţională de Cruce Roşie din România;	**	**	**	**	**	**	**	**	**	**	**
c) acordarea de ajutoare şi despăgubiri financiare pentru populaţie, agenţi economici, instituţii şi unităţi administrativ-teritoriale afectate: Ministerul Muncii, Familiei şi Protecţiei Sociale, Ministerul Afacerilor Interne /autorităţile administraţiei publice locale şi Ministerul Agriculturii şi Dezvoltării Rurale;	*	*	*	*	*	*	*	*	*	*	*
d) stabilirea şi aplicarea măsurilor de asistenţă socială: Ministerul Muncii, Familiei şi Protecţiei Sociale	**	**	**	**	**	**	**	**	**	**	**
e) acordarea asistenţei religioase şi sociale: Ministerul Muncii, Familiei şi Protecţiei Sociale, organizaţiile religioase legal constituite cu sprijinul Ministerul Culturii şi Cultelor.	**	**	**	**	**	**	**	**	**	**	**
f) acordarea asistenţei psihologice: Ministerul Sănătăţii şi Societatea Naţională de Cruce Roşie din România, cu sprijinul Colegiului psihologilor sau altor organizaţii profesionale ale acestora.	**	**	**	**	**	**	**	**	**	**	**

MĂSURI CE SE IAU LA ATINGEREA PRAGURILOR CRITICE – LA ACUMULĂRILE: OAŞA, TĂU, OBREJII DE CĂPÂLNA, PETREŞTI, CUGIR

Pragul de "ATENŢIE"

Pentru cazul depăşirii unor "praguri de atenţie" la aparatura de măsură şi control:

-se instituie supravegherea barajelor cu personalul de exploatare din obiectivele hidroenergetice, precum şi cu personalul cu responsabilităţi în activitatea de urmărirea comportării construcţiilor, pentru urmărirea permanentă a nivelelor şi debitelor afluente şi evacuate la fiecare acumulare, precum şi pentru executarea de manevre;

-se urmăreşte continuu regimul precipitaţiilor la staţiile meteorologice din bazin (dacă creşterea debitelor este datorată precipitaţiilor);

-se execută – dacă este posibil, pregătirea unor acumulări din aval pentru crearea unor volume de atenuare a undelor de viitură;

-se verifică funcţional DISPOZITIVELE DE ACŢIONARE ale vanelor şi stavilelor la baraje şi centrale şi a instalaţiilor de alimentare cu energie electrică;

-se convoacă "Celula de urgenta pentru situaţii de urgenţă " a sucursalei, pentru analiza situaţiei create şi stabilirea de măsuri;

- se anunţă Administraţia Bazinală de Apă Mureş.

-se reface setul de măsurători la întreaga aparatură de personalul laboratorului UCC şi se prelucrează şi interpretează imediat datele obţinute;

-dacă se confirmă depăşirea unor praguri de atenţie, se informează conducerea sucursalei , compartimentul UCCH din SC HIDROELECTRICA S.A. Bucuresti şi proiectantul de specialitate ISPH Bucureşti, pentru a se stabili măsuri tehnice de remediere;

-se trece la aplicarea programului special de supraveghere a construcţiei în cauză ;

Pragul de "ALERTĂ"

Pentru cazul depăşirii unor praguri de alertă la aparatura de măsură şi control:

- se aplică măsurile stabilite pentru situaţia de ATENŢIE;
- se convoacă "Celula de urgenta pentru situaţii de urgenţă " a S.H. Sebeş, pentru analiza situaţiei şi stabilirea de măsuri.
- se anunţă imediat Comitetul Judeţean pentru Situaţii de Urgenţă Alba, Inspectoratul pentru situaţii de urgenţă "Unirea" al judeţului Alba, Administraţia Bazinală de Apă Mureş, care analizează situaţia şi stabilesc măsuri în consecinţă privind avertizarea agenţilor economici şi a populaţiei în conformitate cu planurile de apărare întocmite la nivelul fiecărui obiectiv sau localitate, se anunţă DEN asupra modificărilor apărute în regimurile de funcţionare ale amenajărilor.;
- se pregăteşte sistemul de avertizare – alarmare pentru punerea în funcţiune de către personalul de exploatare al S.H. Sebeş;
- se pregătesc mijloacele de avertizare – alarmare unităţilor economice şi localităţilor, prin grija Comitetelor judeţene pentru situaţii de urgenţă Alba;
- se mobilizează mijloacele de intervenţie şi mijloacele materiale ale sucursalei (proprii sau ale altor agenţi economici, prin convenţie de colaborare) pentru eventuale intervenţii în zonele construcţiilor hidrotehnice ce pot fi afectate. Lista materialelor existente pentru reparaţii şi închiderea breşelor în cadrul S.H.Sebeş, este redată în volumul II.

Pentru pragul de "alertă" nu se impune alarmarea populaţiei decât dacă acest lucru este hotărât de Comitetul judeţean pentru situaţii de urgenţă Alba.

Pragul de "PERICOL"

Pentru cazul apariţiei unor debite catartrofale pe albie, cât şi pentru cazul depăşirii pragurilor de "pericol" la aparatura de măsură şi control.

- se pune în funcţiune sistemul de avertizare – alarmare al S.H.Sebeş prin acţionare centralizată de la dispeceratul hidroenergetic din cadrul SH Sebeş în funcţie de situaţia de pericol existentă, sau locală prin personalul de exploatare din CHE la dispoziţia conducerii SH. Sebeş.

Legat de punerea în funcţiune a sistemului de avertizare – alarmare, se deosebesc două situaţii:

a) Atunci când pragul de PERICOL se introduce după trecerea prin pragurile de ATENŢIE sau ALERTĂ dispoziţia de punere în funcţiune se primeşte de la Comitetul judeţean pentru situaţii de urgenţă, după consultarea factorilor interesaţi şi se execută de către S.H. Sebeş.

b) Atunci când pragul de PERICOL se impune a fi introdus intempestiv fără a trece prin pragurile de ATENŢIE sau ALERTĂ, situaţie ce poate interveni la apariţia pericolului iminent de cedare a unui baraj cu avarierea la 50% sau la producerea avariei totale a acestuia, deci când consultarea organelor de decizie ar însemna pierderi de timp, decizia se ia de către dispecerul hidrocentrului Sebeş, pe baza informaţiilor primite de la personalul de exploatare cu informarea ulterioară a conducerii S.H. Sebeş, a Comitetului judeţean pentru situaţii de urgenţă Alba şi a Inspectoratul pentru situaţii de urgenţă « Unirea » al judeţului Alba

Listele localităţilor şi obiectivelor social-economice din aval de barajele Oaşa, Cugir, Tău, Obrejii de Căpâlna, Petreşti ce pot fi afectate în cazul avarierii barajelor, pentru cazul cel mai defavorabil, sunt prezentate în capitolul III din prezentul plan. Zonele protejate sunt cele ale căror cote topografice depăşesc nivelurile maxime ale undei de inundaţie specificate şi în profilul longitudinal al curbei suprafeţei libere a undei de rupere aferentă barajului afectat.

PLAN PRELIMINAR DE RESTRICŢII
(Program de secetă)

Sector / curs de apă / folosinţe consumatoare importante		Debite caracteristice (mc/s)													
		Situaţia de vară							Situaţia de iarnă						
		Debit de at. avert.	Debit min. PCA	Debit min. nec	Debit de restricţii				Debit de at. avert.	Debit min. PCA	Debit min. nec.	Debit de restricţii			
					Et.1	Et.2	Et.3	Et.4				Et.1	Et.2	Et.3	
SECTOR V. Amonte confl. Mureş - amonte Corneşti															
Arieş	- RATAC Turda			0,05	0,05	0,05	0,05	0,05			0,05	0,05	0,05	0,05	
	- SC "UCT" SA Turda			0,25	0,25	0,24	0,2	0,2			0,25	0,25	0,24	0,2	
	- SC "CIMENTUL" SA			0,04	0,04	0,04	0,04	0,04			0,04	0,04	0,04	0,04	
	Turda														
	- SC "IND.SÂRMEI"			0,25	0,25	0,2	0,2	0,2			0,25	0,25	0,2	0,2	
	Câmpia Turzii														
	- Sist.irig. M.Viteazu			1,2	1,1	1	0,9	0,8							
	- SCAI Poiana-Turda			0,1	0,1	0,1	0,1	0,09							
	- Idem - f. Viişoara			0,1	0,1	0,1	0,09	0,08							
	- SC CÂMPIA SER			0,04	0,04	0,03	0,03	0,02							
	Câmpia Turzii														
	- Debit salubru			0,4	0,4	0,4	0,4	0,4			0,4	0,4	0,4	0,4	
	- Debit în secţiune	3,09	3,1	2,21	2,21	2,14	1,64	1,51	1,08	3,1	0,77	0,77	0,72	0,68	
SECTOR VI. Amonte confl. T-va Mică - limita jud. SB-AB															
T-va Mare	- SC STRATUSMOB SA			0,14	0,14	0,14	0,14	0,14			0,14	0,14	0,14	0,14	
	Blaj														
	- Debit salubru			0,3	0,3	0,3	0,3	0,3			0,3	0,3	0,3	0,3	
	- Debit în secţiune	0,62	1,4	0,44	0,44	0,44	0,44	0,44	0,62	1,4	0,44	0,44	0,44	0,44	
SECTOR VII. Limita jud. SB-AB - amonte prelev. Copşa Mică															
T-va Mare	- Platf.ind. Copşa Mică			0,25	0,2	0,2	0,15	0,1			0,25	0,2	0,2	0,15	
	- Debit salubru			0,3	0,3	0,3	0,3	0,3			0,3	0,3	0,3	0,3	
	- Debit în secţiune	0,77	1,4	0,55	0,5	0,5	0,45	0,4	0,77	1,4	0,55	0,5	0,5	0,45	
SECTOR VIII. Amonte prelev. platf.ind. Copşa Mică - amonte capt. RAGCL Mediaş															
T-va Mare	- RAGCL Mediaş			0,4	0,4	0,35	0,3	0,25			0,4	0,4	0,35	0,3	
	- SC TEXROMED SA+			0,05	0,05	0,05	0,05	0,05			0,05	0,05	0,05	0,05	
	SC MEDIMPACT SA														
	Mediaş														
	- Sist.irig. Mediaş			0,4	0,4	0,35	0,3	0,3							
	- Debit salubru			0,3	0,3	0,3	0,3	0,3			0,3	0,3	0,3	0,3	
	- Debit în secţiune	1,61	1,4	1,15	1,15	1,05	0,95	0,92	1,05	1,4	0,75	0,75	0,7	0,65	
SECTOR VI+VII+VIII		1,61	1,4	1,15	1,15	1,05	0,95	0,95	1,05	1,4	0,75	0,75	0,7	0,65	
SECTOR IX. Amonte capt. RAGCL Mediaş - limita jud. SB-MS															
T-va Mare	- SC "DUSER" SA			0,03	0,03	0,03	0,03	0,03			0,03	0,03	0,03	0,03	
	Dumbrăveni														

Sector / curs de apă / folosinţe consumatoare importante		Debite caracteristice (mc/s)												
		Situaţia de vară							Situaţia de iarnă					
		Debit de at. avert.	Debit min. PCA	Debit min. nec	Debit de restricţii				Debit de at. avert.	Debit min. PCA	Debit min. nec.	Debit de restricţii		
					Et.1	Et.2	Et.3	Et.4				Et.1	Et.2	Et.3
	- Sist.irig."DUSER"			0,1	0,1	0,1	0,09	0,08						
	Dumbrăveni													
	- Sist.irig. Laslea			0,3	0,3	0,25	0,25	0,2						
	- Sist.irig. Dârlos			0,15	0,15	0,14	0,13	0,12						
	- Debit salubru			0,2	0,2	0,2	0,2	0,2			0,2	0,2	0,2	0,2
	- Debit în secţiune	1,09	1,2	0,78	0,78	0,72	0,7	0,63	0,32	1,2	0,23	0,23	0,23	0,23

Observaţii: - Unităţile de pe platforma oraşului Zlatna captează din sursele locale (râul Ampoi, Vâltori, Feneş) în regim natural şi până la realizarea acumulării Feneş funcţionează în regim neasigurat. În caz de debite reduse pe râuri se aplică planurile de restricţii proprii.

2. RISCURI TEHNOLOGICE

DESFĂŞURAREA ACŢIUNILOR DE PROTECŢIE INTERVENŢIE ÎN CAZ DE :

a) accidente, avarii, explozii şi incendii în industrie
b) accidente, avarii, explozii şi incendii transport şi depozitare produse periculoase
c) accidente, avarii, explozii şi incendii în transporturi
d) poluarea accidentală a apelor
e) prăbuşiri de construcţii instalaţii sau amenajări
f) eşecul utilităţilor publice
g) căderi de obiecte din atmosferă şsau din cosmos
h) muniţii neexplodate sau nedezactivate rămase din timpul conflictelor militare

Monitorizarea pericolelor şi riscurilor specifice, precum şi a efectelor negative ale acestora.	a	b	c	d	e	f	g	h
A. Centralizarea datelor şi informaţiilor privind monitorizarea pericolelor şi riscurilor specifice, precum şi a efectelor negative ale acestora: Ministerul Afacerilor Interne /Inspectoratul General pentru Situaţii de Urgenţă	*	*	*	*	*	*	*	*
B. Monitorizarea pericolelor:								
a) monitorizarea calităţii aerului: Ministerul Mediului şi Schimbărilor Climatice;	*	*	**		**	**	*	
b) monitorizarea factorilor de mediu: Ministerul Mediului şi Schimbărilor Climatice;	*	*	**	*	**	*	*	
c) monitorizarea pericolelor seismice: Institutul Naţional de Cercetare-Dezvoltare pentru Fizica Pământului - INCDFP - Bucureşti şi Institutul Naţional de Cercetare-Dezvoltare în Construcţii şi Economia Construcţiilor - INCERC – Bucureşti;					**		*	
d) monitorizarea fenomenelor hidrologice pe cursurile de apă şi a calităţii apelor acestora: Ministerul Mediului şi Schimbărilor Climatice, Administraţia Naţională "Apele Române";	*	*	**	*			**	

e) monitorizarea principalelor lucrări hidrotehnice: administratorul lucrării hidrotehnice, Ministerul Mediului şi Schimbărilor Climatice şi Ministerul Economiei, Ministerul Finanţelor Publice;					**		*	
f) monitorizarea fenomenelor meteorologice periculoase: Ministerul Mediului şi Schimbărilor Climatice, Administraţia Naţională de Meteorologie;			**	*	**	*	*	
g) monitorizarea stării de sănătate a populaţiei: Ministerul Sănătăţii ;	**	**	**	*	**	*	*	
h) monitorizarea transporturilor de substanţe chimice periculoase: Ministerul Transporturilor;	**	*	*				**	
i) monitorizarea activităţilor din domeniul nuclear, precum şi a transporturilor de combustibil nuclear şi materiale radioactive: Comisia Naţională pentru Controlul Activităţilor Nucleare;		*	*	**			**	
j) monitorizarea siguranţei în construcţii: Inspectoratul de Stat în Construcţii;	**				*	**	*	
k) monitorizarea obiectivelor economice sursă de risc chimic: Ministerul Mediului şi Schimbărilor Climatice; Ministerul Afacerilor Interne, Ministerul Economiei Ministerul Finanţelor Publice şi Agenţia Naţională pentru Substanţe şi Preparate Chimice Periculoase;	*	**		*	**	**	*	
l) monitorizarea obiectivelor economice sursă de risc la incendii şi explozii: Ministerul Afacerilor Interne şi Ministerul Economiei Ministerul Finanţelor Publice;	*	**		**	**	**	*	
m) monitorizarea obiectivelor sursă de risc nuclear şi radiologic: Comisia Naţională pentru Controlul Activităţilor Nucleare şi Agenţia Nucleară;	*	**		**		**	*	
n) monitorizarea transporturilor de materiale explozive militare: Ministerul Apărării Naţionale;		*	*				**	
o) monitorizarea obiectivelor militare, sursă de risc la explozii: Ministerul Apărării Naţionale;	*	**			**	**	*	
p) monitorizarea pericolelor şi riscurilor specifice, semnalate în plan extern şi asigurarea colaborării cu organismele autorizate în domeniu, la nivel internaţional: Ministerul Afacerilor Externe, prin Unitatea de Criză care îndeplineşte funcţiile centrului operativ.	**	**					**	
q) monitorizarea pericolelor pentru reţelele de comunicaţii şi informatice: Ministerul pentru Societatea Informaţională şi Societăţii Informaţionale, Serviciul de Telecomunicaţii Speciale şi Autoritatea Naţională de Reglementare în Comunicaţii;	**	**	**		**	*	*	
s) monitorizarea infrastructurilor critice stabilite de autorităţile administraţiei publice centrale: comitetele ministeriale pentru situaţii de urgenţă;	**	**	**	**	**	**	*	
t) monitorizarea siguranţei alimentelor - Autoritatea Naţională Sanitară Veterinară şi pentru Siguranţa Alimentelor.	**	*	**	*		*	*	
C. Evaluarea riscurilor specifice:								

a) îmbolnăviri în masă: Ministerul Sănătăţii /Direcţia Generală de Sănătate Publică şi Inspecţia Sanitară de Stat, Centrul Naţional de Supraveghere şi Control al Bolilor Transmisibile şi Autoritatea Naţională Sanitară Veterinară şi pentru Siguranţa Alimentelor;	**	*	**	*	**	*	*	
b) epizootii/zoonoze: Ministerul Agriculturii şi Dezvoltării Rurale şi Autoritatea Naţională Sanitară Veterinară şi pentru Siguranţa Alimentelor, în colaborare cu Ministerul Sănătăţii;		*	**	*		*	*	
c) căderi de obiecte cosmice: Ministerul Educaţiei Naţionale /Agenţia Spaţială Română, Ministerul Afacerilor Interne Ministerul Apărării;							*	
d) prăbuşiri de teren cauzate de explozii miniere: Ministerul Economiei Comerţului şi Mediului de Afaceri, Ministerul Finanţelor Publice şi administratorii exploatărilor geologice;	**							
e) prăbuşiri de teren în zone urbane: Ministerul Dezvoltării Regionale şi Turismului, Ministerul Afacerilor Interne /administraţia publică locală;	**							
f) alunecări de teren: Ministerul Afacerilor Interne /Agenţia Naţională de Cadastru şi Publicitate Imobiliară şi Ministerul Transporturilor;								
g) ameninţări biologice: Ministerul Sănătăţii şi Autoritatea Naţională Sanitară Veterinară şi pentru Siguranţa Alimentelor;	*	*	**	*	*	*	*	
h) ameninţări ecologice: Ministerul Apărării Naţionale şi Ministerul Mediului şi Schimbărilor Climatice;	*	*	*	*	*	*	*	
i) ameninţări la adresa infrastructurilor critice: Ministerul Transporturilor, Ministerul pentru Societatea Informaţională, Ministerul Economiei Ministerul Finanţelor Publice, Ministerul Mediului şi Schimbărilor Climatice, Ministerul Sănătăţii, Serviciul de Telecomunicaţii Speciale şi Serviciul de Protecţie şi Pază.	**	**	**	**	**	**	*	
D. Evaluarea efectelor negative:								
a) ale situaţiilor de urgenţă care s-au produs: Ministerul Afacerilor Interne /autoritatea administraţiei publice locale;	*	*	*	*	*	*	*	**
b) ale stărilor potenţial generatoare de situaţii de urgenţă: conform responsabilităţilor de monitorizare şi evaluare a pericolelor şi riscurilor specifice.	*	*	*	*	*	*	*	*
Informarea, înştiinţarea şi avertizarea								
A. Informarea şi educarea preventivă a populaţiei:								
a) Ministerul Afacerilor Interne /autorităţile administraţiei publice locale;	*	*	*	*	*	*	*	*
b) Ministerul Educaţiei Naţionale şi Sportului prin instituţiile de învăţământ;	*	*	*	*	*	*	*	*
c) Ministerul Sănătăţii ;	*	*	*	*	*	*	*	
d) Mass-media.	*	*	*	*	*	*	*	*
B. Înştiinţarea autorităţilor administraţiei publice:								
a) asupra stărilor potenţial generatoare de situaţii de urgenţă: autorităţile administraţiei publice centrale de specialitate cu responsabilităţi de monitorizare a pericolelor şi riscurilor specifice;	*	*	*	*	*	*	*	**

b) asupra producerii situaţiilor de urgenţă: administratorii obiectivelor sursă de risc sau, după caz, administratorii proprietăţilor afectate.	*	*	*	*	*	*	*	**
C. Avertizarea populaţiei:								
a) prin sisteme şi mijloace tehnice de avertizare şi alarmare publică: Ministerul Afacerilor Interne /Inspectoratul General pentru Situaţii de Urgenţă;	*/**	*/**	*/**	*/**	*/**	*/**	*/**	*/**
b) prin mass-media: Ministerul pentru Societatea Informaţională, Societatea Română de Radiodifuziune, Societatea Română de Televiziune, societăţi private de radioteleviziune, societăţi de presă şi internet.	*	**	**	**	**	**	*	**
Comunicaţii şi informatică								
a) asigurarea funcţionării reţelei de comunicaţii - informatică pentru managementul situaţiilor de urgenţă: Ministerul pentru Societatea Informaţională;	*	*	*	*	*	*	*	*
b) asigurarea legăturilor de telecomunicaţii speciale: Serviciul de Telecomunicaţii Speciale;	*	*	*	*	*	*	*	*
c) refacerea operativă a sistemului public de comunicaţii: operatorii de telefonie fixă şi mobilă.	**	**	**	**	**	*	**	**
Căutarea, descarcerarea şi salvarea persoanelor								
a) căutarea-salvarea prin structuri operative specializate: Ministerul Afacerilor Interne /Inspectoratul General pentru Situaţii de Urgenţă;	*	*	*	**	*	**	*	**
b) stabilizare şi triaj medical: Ministerul Sănătăţii / Direcţia Generală de Sănătate Publică;	*	*	*	**	*	**	*	**
c) transport sanitar şi evacuare cu mijloace de intervenţie specifice: Ministerul Sănătăţii / Direcţia Generală de Sănătate Publică.	*	*	*	**	*	**	*	**
d) căutarea şi salvarea persoanelor: Serviciile Salvamont şi alte servicii de profil;	**	**	**	**	**	**	*	**
Evacuarea persoanelor, populaţiei sau bunurilor periclitate								
a) asigurarea protecţiei persoanelor cu funcţii de conducere din instituţiile fundamentale ale statului în locurile în care acestea vor fi evacuate şi a pazei noilor sedii de lucru, precum şi a reşedinţelor puse la dispoziţie: Serviciul de Protecţie şi Pază şi Ministerul Afacerilor Interne ;	**	**	**	**	**	**	**	
b) asigurarea locală a măsurilor pentru evacuare: Ministerul Afacerilor Interne /autoritatea administraţiei publice locale;	**	**	**	**	**	**	**	
c) evidenţa populaţiei evacuate: Ministerul Afacerilor Interne / Inspectoratul General al Poliţiei Române/Inspectoratul Naţional pentru Evidenţa Populaţiei;	**	**	**	**	**	**	**	
d) asigurarea primirii şi cazării persoanelor evacuate: Ministerul Afacerilor Interne /fiecare unitate administrativ-teritorială locală;	**	**	**	**	**	**	**	
e) instalarea taberelor de evacuaţi: Ministerul Afacerilor Interne /Inspectoratul General pentru Situaţii de Urgenţă;	**	**	**	**	**	**	**	
f) recepţia şi depozitarea bunurilor evacuate: fiecare unitate pentru bunurile proprii;	**	**	**	**	**	**	**	

g) evacuarea animalelor: Ministerul Agriculturii şi Dezvoltării Rurale şi autorităţile administraţiei publice locale;	**	**	**	**	**	**	**	
h) evacuarea valorilor culturale importante şi a bunurilor de patrimoniu: Ministerul Culturii şi Patrimoniului Naţional şi autorităţile administraţiei publice locale;	**	**	**	**	**	**	**	
i) evacuarea valorilor de tezaur: Ministerul EconomieiComerţului şi Mediului de Afaceri, Ministerul Finanţelor Publice, Banca Naţională a României;	**	**	**	**	**	**	**	
j) evacuarea penitenciarelor, spitalelor, azilurilor de bătrâni: ministerele care au în subordine astfel de obiective;	**	**	**	**	**	**	**	
k) securitatea şi paza zonelor evacuate: Ministerul Afacerilor Interne /Inspcetoratul General al Jandarmeriei Române;	**	**	**	**	**	**	**	
l) controlul circulaţiei: Ministerul Afacerilor Interne /Inspectoratul General al Poliţiei Române ;	*	*	*	*	*	*	*	
m) evacuarea fondului arhivistic naţional: Ministerul Afacerilor Interne /Arhivele Naţionale;	**	**	**	**	**	**	**	
Acordarea asistenţei medicale de urgenţă								
a) suplimentarea capacităţii de spitalizare: fiecare unitate spitalicească;	**	**	**	**	**	**	**	
b) instalarea spitalelor de campanie: Ministerul Apărării Naţionale;	**						**	
c) asigurarea asistenţei medicale pentru structurile de intervenţie operativă: Ministerul Afacerilor Interne /Inspectoratul General pentru Situaţii de Urgenţă;	*	*	*	*	*	*	*	*
d) acordarea asistenţei medicale de urgenţă: Ministerul Sănătăţii şi unităţile sanitare din reţelele sanitare proprii ale altor ministere şi organe centrale;	*	*	*	**	*	**	*	**
e) acordarea primului ajutor premedical: Societatea Naţională de Cruce Roşie din România;	**	**	**	**	**	**	**	**
f) asigurarea de medicamente şi instrumentar medical: Ministerul Sănătăţii, Oficiul Central de Stat pentru Probleme Speciale şi Administraţia Naţională a Rezervelor de Stat.	*	*	*	*	*	*	*	*
Prevenirea îmbolnăvirilor în masă								
a) stabilirea dimensiunilor şi caracteristicilor zonelor de carantină: Ministerul Sănătăţii /Direcţia Generală de Sănătate Publică şi Inspecţia Sanitară de Stat şi Autoritatea Naţională Sanitară Veterinară şi pentru Siguranţa Alimentelor/Direcţia Sanitară Veterinară şi pentru Siguranţa Alimentelor;	**	**	**	**	**	**	**	
b) securitatea şi paza perimetrului zonelor de carantină: Ministerul Afacerilor Interne /Comandamentul Naţional al Jandarmeriei;	**	**	**	**	**	**	**	
c) măsuri profilactice: Autoritatea Naţională Sanitară Veterinară şi pentru Siguranţa Alimentelor, Ministerul Sănătăţii /Direcţia Generală de Sănătate Publică şi Inspecţia Sanitară de Stat, Ministerul Mediului şi Schimbărilor Climatice şi Societatea Naţională de Cruce Roşie din România.	**	**	**	**	**	**	**	
Localizarea şi stingerea incendiilor								

a) localizarea, limitarea propagării, stingerea şi lichidarea consecinţelor incendiilor, inclusiv a incendiilor în masă: Ministerul Afacerilor Interne prin Inspectoratul General pentru Situaţii de Urgenţă, cu forţele şi mijloacele inspectoratelor pentru situaţii de urgenţă şi alte forţe şi servicii specializate existente;	*	*	*		**	**	*	**
b) localizarea şi stingerea incendiilor la obiectivele din subordine/coordonare: Ministerul Economiei Ministerul Finanţelor Publice, Ministerul Transporturilor Ministerul Apărării Naţionale;	*	*	**		**	**	*	**
c) localizarea şi stingerea incendiilor la fondul forestier: Ministerul Agriculturii şi Dezvoltării Rurale şi autorităţile administraţiei publice locale.	**	**	**		**		*	
Neutralizarea efectelor materialelor periculoase								
a) stabilirea perimetrelor de securitate: Ministerul Afacerilor Interne /Inspectoratul General pentru Situaţii de Urgenţă;	*	*	*	*	*		**	*
b) evacuarea locală a populaţiei existente în interiorul perimetrului de securitate: Ministerul Afacerilor Interne;	*	*	**	**	**		**	**
c) intervenţia operativă cu mijloace şi materiale de neutralizare a efectelor materialelor periculoase: autoritatea administraţiei publice centrale de specialitate care are în coordonare/subordonare sau sub autoritate, după caz, astfel de agenţi.	*	*	*	**	**		**	*
Asigurarea transportului forţelor şi mijloacelor de intervenţie, persoanelor evacuate şi altor resurse								
a) elaborarea concepţiei privind variantele de transport ale demnitarilor care beneficiază de protecţie şi constituirea parcului de mijloace necesare realizării acesteia: Serviciul de Protecţie şi Pază, Ministerul Afacerilor Interne , Ministerul Transporturilor, Ministerul Apărării şi Serviciul Român de Informaţii;	**	**	**	**	**	**	**	
b) asigurarea transportului urban necesar pentru realizarea evacuării: Ministerul Afacerilor Interne /administraţia publică locală;	**	**	**	**	**	**	**	
c) stabilirea şi pregătirea punctelor de îmbarcare a evacuaţilor din zonele afectate, în termen de 2 ore de la declararea stării de urgenţă: ministerele de resort sau autorităţile locale, după caz;	**	**	**	**	**	**	**	
d) realizarea graficului de transport şi asigurarea mijloacelor necesare pentru efectuarea evacuării, în termen de 6 ore de la declararea stării de urgenţă: Ministerul Transporturilor;	**	**	**	**	**	**	**	
e) asigurarea transportului pentru persoanele şi bunurile evacuate: Ministerul Economiei Comerţului şi Mediului de Afaceri, Ministerul Finanţelor Publice şi Ministerul Agriculturii şi Dezvoltării Rurale;	**	**	**	**	**	**	**	
f) supravegherea, fluidizarea şi controlul circulaţiei auto: Ministerul Afacerilor Interne /Inspectoratul General al Poliţiei Române;	*	*	*	*	*	*	*	
g) controlul şi evidenţa auto-evacuării: Ministerul Afacerilor Interne /Inspectoratul General al Poliţiei Române şi Inspectoratul Naţional pentru Evidenţa Populaţiei;	**	**	**	**	**	**	**	

h) transportul resurselor necesare pentru intervenţie şi asistenţă de primă necesitate în situaţii de urgenţă: Ministerul Transporturilor, Ministerul Apărării şi Ministerul Afacerilor Interne.	*	*	*	*	*	*	*	*
i) transportul forţelor şi mijloacelor pentru intervenţie operativă la lucrările de gospodărire a apelor: Ministerul Mediului şi Schimbărilor Climatice - Administraţia Naţională "Apele Române".	**	**	**		**		**	
Efectuarea lucrărilor publice şi inginereşti de reabilitare la construcţiile, instalaţiile şi amenajările afectate								
a) evaluarea rapidă a stabilităţii structurilor şi stabilirea măsurilor de intervenţie în primă urgenţă la construcţiile vulnerabile şi care prezintă pericol public: Inspectoratul de Stat în Construcţii, Corpul experţilor tehnici şi asociaţiile profesionale în construcţii;	*	*	*		*	*	*	**
b) nominalizarea responsabilităţilor în realizarea măsurilor de intervenţie de primă urgenţă: Ministerul Transporturilor , Ministerul Afacerilor Interne /administraţia publică locală;	*	*	*	*	*	*	*	*
c) efectuarea lucrărilor publice şi inginereşti la construcţiile, instalaţiile şi amenajările afectate: ministerele şi instituţiile publice - la obiectivele din subordine/coordonare.	*	**	**		*	*	*	**
Asigurarea apei şi hranei pentru persoanele şi animalele afectate sau evacuate								
a) asigurarea apei şi hranei pentru persoane:	**	**	**	**	**	**	**	
- în primele 72 ore de la evacuare sau la instituirea stării de alertă, după caz: Ministerul Afacerilor Interne /administraţia publică locală;	**	**	**	**	**	**	**	
- ulterior primelor 72 ore, până la încetarea evacuării sau a situaţiei de urgenţă: Administraţia Naţională a Rezervelor de Stat;	**	**	**	**	**	**	**	
b) asigurarea apei şi hranei pentru animale: Ministerul Agriculturii şi Dezvoltării Rurale;	**	**	**	**	**	**	**	
c) verificarea şi asigurarea apei potabile, prepararea şi distribuirea hranei pentru persoanele afectate sau evacuate: Ministerul Sănătăţii /Autoritatea de Sănătate Publică, Societatea Naţională de Cruce Roşie din România.	**	**	**	*	**	**	*	
Asigurarea cazării şi adăpostirii persoanelor afectate sau evacuate								
a) asigurarea măsurilor necesare pentru realizarea protecţiei populaţiei în adăposturi colective: Ministerul Afacerilor Interne /autoritatea administraţiei publice locale;	**	**	**				**	
b) asigurarea cazării persoanelor evacuate: Ministerul Afacerilor Interne /administraţia publică locală, Ministerul Educaţiei Naţionale, Ministerul Apărării, Ministerul Economiei Comerţului şi Mediului de Afaceri, Societatea Naţională de Cruce Roşie din România.	**	**	**	**	**	**	**	
Asigurarea energiei pentru iluminat, încălzire şi alte utilităţi								
a) asigurarea autonomiei energetice pentru fiecare facilitate critică de răspuns la urgenţă, pentru minim 72 ore: conducătorul/administratorul fiecărei facilităţi;	*	*	*		*	*	*	**

b) asigurarea energiei electrice: Ministerul Economiei, Ministerul Finanţelor Publice;	*	*	*		*	*	*	**
c) refacerea operativă a avariilor produse în reţelele de transport şi distribuţie a energiei electrice: Ministerul Economiei, Ministerul Finanţelor Publice;	**	*	**		**	**	**	**
d) refacerea operativă a avariilor produse în reţelele de transport şi distribuţie a gazelor naturale: Ministerul Economiei, Ministerul Finanţelor Publice;	**	**	**		**	**	**	**
Efectuarea depoluării şi decontaminării								
a) supravegherea gradului de contaminare în perimetrul raioanelor de intervenţie: Ministerul Afacerilor Interne, Ministerul Mediului şi Schimbărilor Climatice şi Agenţia Naţională pentru Substanţe şi Preparate Chimice Periculoase;	*	*	*	*	*	*	*	**
b) aplicarea măsurilor de limitare a împrăştierii substanţelor poluante sau contaminatoare pentru asigurarea protecţiei populaţiei surprinse în perimetrul raioanelor de intervenţie: Ministerul Afacerilor Interne;	**	*	**	*	**	**	*	**
c) efectuarea depoluării şi decontaminării: Ministerul Economiei, Ministerul Finanţelor Publice, Ministerul Transporturilor pentru obiectivele din subordine/coordonare şi Ministerul Mediului şi Schimbărilor Climatice;	**	**	**	*	**	**	*	**
d) stabilirea priorităţilor pentru monitorizarea gradului de contaminare şi centralizarea datelor privind contaminarea teritoriului naţional: Ministerul Afacerilor Interne /Inspectoratul General pentru Situaţii de Urgenţă, Ministerul Mediului şi Schimbărilor Climatice şi Ministerul Sănătăţii ;	**	**	**	*	**	**	*	**
e) stabilirea priorităţilor pentru efectuarea decontaminării şi depoluării: Ministerul Afacerilor Interne /Inspectoratul General pentru Situaţii de Urgenţă;	**	**	**	*	**	**	*	**
f) asigurarea operativă a forţelor şi mijloacelor de sprijin precum şi a materialelor necesare pentru realizarea decontaminării populaţiei, căilor rutiere şi clădirilor: Ministerul Afacerilor Interne şi la solicitarea organelor locale, personalul din unităţile specializate ale Ministerului Apărării Naţionale, cu materialele necesare, puse la dispoziţie de Ministerul Afacerilor Interne;	**	**	**	**	**	**	*	**
g) supravegherea gradului de contaminare, evaluarea efectelor asupra sănătăţii şi monitorizarea stării de sănătate a populaţiei: Ministerul Sănătăţii ;	*	*	*	*	*	*	*	**
h) efectuarea decontaminării populaţiei: Ministerul Afacerilor Interne şi la solicitarea organelor locale, personalul din unităţile specializate ale Ministerului Apărării Naţionale, cu materialele necesare, puse la dispoziţie de Ministerul Afacerilor Interne;	**	**	**	**	**	**	*	**
i) supravegherea gradului de contaminare în mediul urban şi rural, evaluarea efectelor şi realizarea decontaminării: Ministerul Afacerilor Interne / administraţia publică locală;	*	*	*	*	*	*	*	**
j) supravegherea gradului de contaminare a culturilor, fondului forestier şi păşunilor şi evaluarea efectelor directe şi indirecte asupra oamenilor şi animalelor: Ministerul Agriculturii şi Dezvoltării Rurale şi Autoritatea Naţională Sanitară Veterinară şi pentru Siguranţa Alimentelor;	**	*	**	**	**		*	**

k) decontaminarea terenurilor şi rezervaţiilor: Ministerul Afacerilor Interne , Ministerul Apărării, Ministerul Agriculturii şi Dezvoltării Rurale, Ministerul Mediului şi Schimbărilor Climatice;	**	**	**	**	**		*	**
l) supravegherea gradului de contaminare a păşunilor, evaluarea efectelor directe şi indirecte asupra animalelor şi oamenilor, realizarea decontaminării: Ministerul Agriculturii şi Dezvoltării Rurale, Autoritatea Naţională Sanitară Veterinară şi pentru Siguranţa Alimentelor;	*	*	*	**	**		*	**
m) realizarea decontaminării animalelor şi produselor vegetale şi animale: Ministerul Agriculturii şi Dezvoltării Rurale, Agenţia Naţională Sanitară Veterinară şi pentru Siguranţa Alimentelor în colaborare cu autorităţile administraţiei publice locale;	**	**	**	**	**		*	**
n) supravegherea gradului de contaminare, evaluarea efectelor asupra mediului şi depoluarea cursurilor de apă: Ministerul Mediului şi Schimbărilor Climatice şi agenţii poluatori;	*	*	**	*	*	**	*	**
Menţinerea şi restabilirea ordinii publice								
a) menţinerea şi restabilirea ordinii publice: Ministerul Afacerilor Interne /Inspectoratul General al Jandarmeriei Române/Inspcetoratul General al Jandarmeriei Române; Ministerul Justiţiei/Administraţia Naţională a Penitenciarelor;	**	**	**	**	**	**	**	**
b) menţinerea ordinii publice: consiliile locale prin Poliţia comunitară;	*	*	*	*	*	*	*	*
c) sprijin logistic pentru restabilirea ordinii publice: Ministerul Apărării;	**	**	**	**	**	**	**	**
d) stabilirea, potrivit competenţelor, a legalităţii intervenţiei: Ministerul Justiţiei.	**	**	**	**	**	**	**	**
Logistica intervenţiilor								
asigurarea bazei materiale pentru realizarea funcţiilor de sprijin: fiecare organ al administraţiei publice centrale de specialitate pe domeniul lui de activitate, precum şi pentru obiectivele din coordonare/subordine sau de sub autoritatea acestuia.	*	*	*	*	*	*	*	*
Reabilitarea zonei afectate								
restabilirea stării provizorii de normalitate: Ministerul Afacerilor Interne şi celelalte ministere (instituţii) pentru obiectivele din coordonare/subordonare sau de sub autoritate, pe domeniile de competenţă.	*	*	*	*	*	*	*	*
Acordarea de ajutoare de primă necesitate, despăgubiri şi asistenţă socială şi religioasă								
a) acordarea de ajutoare umanitare de primă necesitate pentru populaţia afectată: se stabilesc de Ministerul Afacerilor Interne /Inspectoratul General pentru Situaţii de Urgenţă şi Administraţia Naţională a Rezervelor de Stat;	**	**	**	**	**	**	**	**
b) asigurarea asistenţei umanitare de urgenţă pentru un număr de până la 10.000 victime, prin resursele şi infrastructura proprie, şi peste 10.000 victime prin Mişcarea Internaţională de Cruce Roşie şi Semilună Roşie: Societatea Naţională de Cruce Roşie din România;	**	**	**	**	**	**	**	

c) acordarea de ajutoare şi despăgubiri financiare pentru populaţie, agenţi economici, instituţii şi unităţi administrativ-teritoriale afectate: Ministerul Muncii, Familiei şi Protecţiei Sociale, Ministerul Afacerilor Interne /autorităţile administraţiei publice locale şi Ministerul Agriculturii şi Dezvoltării Rurale;	*	*	*	*	*	**	*	**
d) stabilirea şi aplicarea măsurilor de asistenţă socială: Ministerul Muncii, Familiei şi Protecţiei Sociale	**	**	**	**	**	**	**	**
e) acordarea asistenţei religioase şi sociale: Ministerul Muncii, Familiei şi Protecţiei Sociale, organizaţiile religioase legal constituite cu sprijinul Ministerul Culturii şi Cultelor.	**	**	**	**	**	**	**	**
f) acordarea asistenţei psihologice: Ministerul Sănătăţii şi Societatea Naţională de Cruce Roşie din România, cu sprijinul Colegiului psihologilor sau altor organizaţii profesionale ale acestora.	**	**	**	**	**	**	**	**

3. <u>RISCURI BIOLOGICE</u>

DESFĂŞURAREA ACŢIUNILOR DE PROTECŢIE INTERVENŢIE ÎN CAZ DE

a) epidemii

b) epizotii / zoonoze

Monitorizarea pericolelor şi riscurilor specifice, precum şi a efectelor negative ale acestora.	**a**	**b**
A. Centralizarea datelor şi informaţiilor privind monitorizarea pericolelor şi riscurilor specifice, precum şi a efectelor negative ale acestora: Ministerul Afacerilor Interne /Inspectoratul General pentru Situaţii de Urgenţă	*	*
B. Monitorizarea pericolelor:		
a) monitorizarea calităţii aerului: Ministerul Mediului şi Schimbărilor Climatice;	**	**
b) monitorizarea factorilor de mediu: Ministerul Mediului şi Schimbărilor Climatice;	**	**
c) monitorizarea pericolelor seismice: Institutul Naţional de Cercetare-Dezvoltare pentru Fizica Pământului - INCDFP - Bucureşti şi Institutul Naţional de Cercetare-Dezvoltare în Construcţii şi Economia Construcţiilor - INCERC – Bucureşti;		
d) monitorizarea fenomenelor hidrologice pe cursurile de apă şi a calităţii apelor acestora: Ministerul Mediului şi Schimbărilor Climatice, Administraţia Naţională "Apele Române";	*	*
e) monitorizarea principalelor lucrări hidrotehnice: administratorul lucrării hidrotehnice, Ministerul Mediului şi Schimbărilor Climatice şi Ministerul Economiei, Ministerul Finanţelor Publice;		
f) monitorizarea fenomenelor meteorologice periculoase: Ministerul Mediului şi Schimbărilor Climatice, Administraţia Naţională de Meteorologie;	*	
g) monitorizarea stării de sănătate a populaţiei: Ministerul Sănătăţii ;	*	**
h) monitorizarea transporturilor de substanţe chimice periculoase: Ministerul Transporturilor;		
i) monitorizarea activităţilor din domeniul nuclear, precum şi a transporturilor de combustibil nuclear şi materiale radioactive: Comisia Naţională pentru Controlul Activităţilor Nucleare;		
j) monitorizarea siguranţei în construcţii: Inspectoratul de Stat în Construcţii;		

k) monitorizarea obiectivelor economice sursă de risc chimic: Ministerul Mediului şi Schimbărilor Climatice; Ministerul Afacerilor Interne, Ministerul Economiei Ministerul Finanţelor Publice şi Agenţia Naţională pentru Substanţe şi Preparate Chimice Periculoase;		
l) monitorizarea obiectivelor economice sursă de risc la incendii şi explozii: Ministerul Afacerilor Interne şi Ministerul Economiei Ministerul Finanţelor Publice;		
m) monitorizarea obiectivelor sursă de risc nuclear şi radiologic: Comisia Naţională pentru Controlul Activităţilor Nucleare şi Agenţia Nucleară;		
n) monitorizarea transporturilor de materiale explozive militare: Ministerul Apărării Naţionale;		
o) monitorizarea obiectivelor militare, sursă de risc la explozii: Ministerul Apărării Naţionale;		
p) monitorizarea pericolelor şi riscurilor specifice, semnalate în plan extern şi asigurarea colaborării cu organismele autorizate în domeniu, la nivel internaţional: Ministerul Afacerilor Externe, prin Unitatea de Criză care îndeplineşte funcţiile centrului operativ.	**	**
q) monitorizarea pericolelor pentru reţelele de comunicaţii şi informatice: Ministerul pentru Societatea Informaţională şi Societăţii Informaţionale, Serviciul de Telecomunicaţii Speciale şi Autoritatea Naţională de Reglementare în Comunicaţii;		
s) monitorizarea infrastructurilor critice stabilite de autorităţile administraţiei publice centrale: comitetele ministeriale pentru situaţii de urgenţă;	**	**
t) monitorizarea siguranţei alimentelor - Autoritatea Naţională Sanitară Veterinară şi pentru Siguranţa Alimentelor.	*	*
C. Evaluarea riscurilor specifice:		
a) îmbolnăviri în masă: Ministerul Sănătăţii /Direcţia Generală de Sănătate Publică şi Inspecţia Sanitară de Stat, Centrul Naţional de Supraveghere şi Control al Bolilor Transmisibile şi Autoritatea Naţională Sanitară Veterinară şi pentru Siguranţa Alimentelor;	*	**
b) epizootii/zoonoze: Ministerul Agriculturii şi Dezvoltării Rurale şi Autoritatea Naţională Sanitară Veterinară şi pentru Siguranţa Alimentelor, în colaborare cu Ministerul Sănătăţii;	**	*
c) căderi de obiecte cosmice: Ministerul Educaţiei Naţionale /Agenţia Spaţială Română, Ministerul Afacerilor Interne Ministerul Apărării;		
d) prăbuşiri de teren cauzate de explozii miniere: Ministerul Economiei Comerţului şi Mediului de Afaceri, Ministerul Finanţelor Publice şi administratorii exploatărilor geologice;		
e) prăbuşiri de teren în zone urbane: Ministerul Dezvoltării Regionale şi Turismului, Ministerul Afacerilor Interne /administraţia publică locală;		
f) alunecări de teren: Ministerul Afacerilor Interne /Agenţia Naţională de Cadastru şi Publicitate Imobiliară şi Ministerul Transporturilor;		
g) ameninţări biologice: Ministerul Sănătăţii şi Autoritatea Naţională Sanitară Veterinară şi pentru Siguranţa Alimentelor;	*	*
h) ameninţări ecologice: Ministerul Apărării Naţionale şi Ministerul Mediului şi Schimbărilor Climatice;	*	*
i) ameninţări la adresa infrastructurilor critice: Ministerul Transporturilor, Ministerul pentru Societatea Informaţională, Ministerul Economiei Ministerul Finanţelor Publice, Ministerul Mediului şi Schimbărilor Climatice, Ministerul Sănătăţii, Serviciul de Telecomunicaţii Speciale şi Serviciul de Protecţie şi Pază.	**	**

D. Evaluarea efectelor negative:		
a) ale situaţiilor de urgenţă care s-au produs: Ministerul Afacerilor Interne /autoritatea administraţiei publice locale;	*	*
b) ale stărilor potenţial generatoare de situaţii de urgenţă: conform responsabilităţilor de monitorizare şi evaluare a pericolelor şi riscurilor specifice.	*	*
Informarea, înştiinţarea şi avertizarea		
A. Informarea şi educarea preventivă a populaţiei:		
a) Ministerul Afacerilor Interne /autorităţile administraţiei publice locale;	*	*
b) Ministerul Educaţiei Naţionale şi Sportului prin instituţiile de învăţământ;	*	*
c) Ministerul Sănătăţii ;	*	*
d) Mass-media.	*	*
B. Înştiinţarea autorităţilor administraţiei publice:		
a) asupra stărilor potenţial generatoare de situaţii de urgenţă: autorităţile administraţiei publice centrale de specialitate cu responsabilităţi de monitorizare a pericolelor şi riscurilor specifice;	*	*
b) asupra producerii situaţiilor de urgenţă: administratorii obiectivelor sursă de risc sau, după caz, administratorii proprietăţilor afectate.	*	*
C. Avertizarea populaţiei:		
a) prin sisteme şi mijloace tehnice de avertizare şi alarmare publică: Ministerul Afacerilor Interne /Inspectoratul General pentru Situaţii de Urgenţă;	*/**	*/**
b) prin mass-media: Ministerul pentru Societatea Informaţională, Societatea Română de Radiodifuziune, Societatea Română de Televiziune, societăţi private de radioteleviziune, societăţi de presă şi internet.	*	*
Comunicaţii şi informatică		
a) asigurarea funcţionării reţelei de comunicaţii - informatică pentru managementul situaţiilor de urgenţă: Ministerul pentru Societatea Informaţională;	*	*
b) asigurarea legăturilor de telecomunicaţii speciale: Serviciul de Telecomunicaţii Speciale;	*	*
c) refacerea operativă a sistemului public de comunicaţii: operatorii de telefonie fixă şi mobilă.		
Căutarea, descarcerarea şi salvarea persoanelor		
a) căutarea-salvarea prin structuri operative specializate: Ministerul Afacerilor Interne /Inspectoratul General pentru Situaţii de Urgenţă;		
b) stabilizare şi triaj medical: Ministerul Sănătăţii / Direcţia Generală de Sănătate Publică;		
c) transport sanitar şi evacuare cu mijloace de intervenţie specifice: Ministerul Sănătăţii / Direcţia Generală de Sănătate Publică.	*	
d) căutarea şi salvarea persoanelor: Serviciile Salvamont şi alte servicii de profil;		
Evacuarea persoanelor, populaţiei sau bunurilor periclitate		
a) asigurarea protecţiei persoanelor cu funcţii de conducere din instituţiile fundamentale ale statului în locurile în care acestea vor fi evacuate şi a pazei noilor sedii de lucru, precum şi a reşedinţelor puse la dispoziţie: Serviciul de Protecţie şi Pază şi Ministerul Afacerilor Interne ;		
b) asigurarea locală a măsurilor pentru evacuare: Ministerul Afacerilor Interne /autoritatea administraţiei publice locale;		

c) evidenţa populaţiei evacuate: Ministerul Afacerilor Interne / Inspectoratul General al Poliţiei Române/Inspectoratul Naţional pentru Evidenţa Populaţiei;		
d) asigurarea primirii şi cazării persoanelor evacuate: Ministerul Afacerilor Interne /fiecare unitate administrativ-teritorială locală;		
e) instalarea taberelor de evacuaţi: Ministerul Afacerilor Interne /Inspectoratul General pentru Situaţii de Urgenţă;		
f) recepţia şi depozitarea bunurilor evacuate: fiecare unitate pentru bunurile proprii;		
g) evacuarea animalelor: Ministerul Agriculturii şi Dezvoltării Rurale şi autorităţile administraţiei publice locale;		
h) evacuarea valorilor culturale importante şi a bunurilor de patrimoniu: Ministerul Culturii şi Patrimoniului Naţional şi autorităţile administraţiei publice locale;		
i) evacuarea valorilor de tezaur: Ministerul EconomieiComerţului şi Mediului de Afaceri, Ministerul Finanţelor Publice, Banca Naţională a României;		
j) evacuarea penitenciarelor, spitalelor, azilurilor de bătrâni: ministerele care au în subordine astfel de obiective;		
k) securitatea şi paza zonelor evacuate: Ministerul Afacerilor Interne /Inspectoratul General al Jandarmeriei Române;		
l) controlul circulaţiei: Ministerul Afacerilor Interne /Inspectoratul General al Poliţiei Române ;		
m) evacuarea fondului arhivistic naţional: Ministerul Afacerilor Interne /Arhivele Naţionale;		
Acordarea asistenţei medicale de urgenţă		
a) suplimentarea capacităţii de spitalizare: fiecare unitate spitalicească;	*	
b) instalarea spitalelor de campanie: Ministerul Apărării Naţionale;	**	
c) asigurarea asistenţei medicale pentru structurile de intervenţie operativă: Ministerul Afacerilor Interne /Inspectoratul General pentru Situaţii de Urgenţă;	*	*
d) acordarea asistenţei medicale de urgenţă: Ministerul Sănătăţii şi unităţile sanitare din reţelele sanitare proprii ale altor ministere şi organe centrale;	*	
e) acordarea primului ajutor premedical: Societatea Naţională de Cruce Roşie din România;	**	
f) asigurarea de medicamente şi instrumentar medical: Ministerul Sănătăţii, Oficiul Central de Stat pentru Probleme Speciale şi Administraţia Naţională a Rezervelor de Stat.	*	
Prevenirea îmbolnăvirilor în masă		
a) stabilirea dimensiunilor şi caracteristicilor zonelor de carantină: Ministerul Sănătăţii /Direcţia Generală de Sănătate Publică şi Inspecţia Sanitară de Stat şi Autoritatea Naţională Sanitară Veterinară şi pentru Siguranţa Alimentelor/Direcţia Sanitară Veterinară şi pentru Siguranţa Alimentelor;	*	**
b) securitatea şi paza perimetrului zonelor de carantină: Ministerul Afacerilor Interne /Comandamentul Naţional al Jandarmeriei;	*	**
c) măsuri profilactice: Autoritatea Naţională Sanitară Veterinară şi pentru Siguranţa Alimentelor, Ministerul Sănătăţii /Direcţia Generală de Sănătate Publică şi Inspecţia Sanitară de Stat, Ministerul Mediului şi Schimbărilor Climatice şi Societatea Naţională de Cruce Roşie din România.	*	*
Localizarea şi stingerea incendiilor		

a) localizarea, limitarea propagării, stingerea şi lichidarea consecinţelor incendiilor, inclusiv a incendiilor în masă: Ministerul Afacerilor Interne prin Inspectoratul General pentru Situaţii de Urgenţă, cu forţele şi mijloacele inspectoratelor pentru situaţii de urgenţă şi alte forţe şi servicii specializate existente;		
b) localizarea şi stingerea incendiilor la obiectivele din subordine/coordonare: Ministerul Economiei Ministerul Finanţelor Publice, Ministerul Transporturilor Ministerul Apărării Naţionale;		
c) localizarea şi stingerea incendiilor la fondul forestier: Ministerul Agriculturii şi Dezvoltării Rurale şi autorităţile administraţiei publice locale.		
Neutralizarea efectelor materialelor periculoase		
a) stabilirea perimetrelor de securitate: Ministerul Afacerilor Interne /Inspectoratul General pentru Situaţii de Urgenţă;		
b) evacuarea locală a populaţiei existente în interiorul perimetrului de securitate: Ministerul Afacerilor Interne;		
c) intervenţia operativă cu mijloace şi materiale de neutralizare a efectelor materialelor periculoase: autoritatea administraţiei publice centrale de specialitate care are în coordonare/subordonare sau sub autoritate, după caz, astfel de agenţi.		
Asigurarea transportului forţelor şi mijloacelor de intervenţie, persoanelor evacuate şi altor resurse		
a) elaborarea concepţiei privind variantele de transport ale demnitarilor care beneficiază de protecţie şi constituirea parcului de mijloace necesare realizării acesteia: Serviciul de Protecţie şi Pază, Ministerul Afacerilor Interne , Ministerul Transporturilor, Ministerul Apărării şi Serviciul Român de Informaţii;		
b) asigurarea transportului urban necesar pentru realizarea evacuării: Ministerul Afacerilor Interne /administraţia publică locală;		
c) stabilirea şi pregătirea punctelor de îmbarcare a evacuaţilor din zonele afectate, în termen de 2 ore de la declararea stării de urgenţă: ministerele de resort sau autorităţile locale, după caz;		
d) realizarea graficului de transport şi asigurarea mijloacelor necesare pentru efectuarea evacuării, în termen de 6 ore de la declararea stării de urgenţă: Ministerul Transporturilor;		
e) asigurarea transportului pentru persoanele şi bunurile evacuate: Ministerul Economiei Comerţului şi Mediului de Afaceri, Ministerul Finanţelor Publice şi Ministerul Agriculturii şi Dezvoltării Rurale;		
f) supravegherea, fluidizarea şi controlul circulaţiei auto: Ministerul Afacerilor Interne /Inspectoratul General al Poliţiei Române;		
g) controlul şi evidenţa auto-evacuării: Ministerul Afacerilor Interne /Inspectoratul General al Poliţiei Române şi Inspectoratul Naţional pentru Evidenţa Populaţiei;		
h) transportul resurselor necesare pentru intervenţie şi asistenţă de primă necesitate în situaţii de urgenţă: Ministerul Transporturilor, Ministerul Apărării şi Ministerul Afacerilor Interne.	*	*
i) transportul forţelor şi mijloacelor pentru intervenţie operativă la lucrările de gospodărire a apelor: Ministerul Mediului şi Schimbărilor Climatice - Administraţia Naţională "Apele Române".		
Efectuarea lucrărilor publice şi inginereşti de reabilitare la construcţiile, instalaţiile şi amenajările afectate		

a) evaluarea rapidă a stabilităţii structurilor şi stabilirea măsurilor de intervenţie în primă urgenţă la construcţiile vulnerabile şi care prezintă pericol public: Inspectoratul de Stat în Construcţii, Corpul experţilor tehnici şi asociaţiile profesionale în construcţii;		
b) nominalizarea responsabilităţilor în realizarea măsurilor de intervenţie de primă urgenţă: Ministerul Transporturilor , Ministerul Afacerilor Interne /administraţia publică locală;		
c) efectuarea lucrărilor publice şi inginereşti la construcţiile, instalaţiile şi amenajările afectate: ministerele şi instituţiile publice - la obiectivele din subordine/coordonare.		
Asigurarea apei şi hranei pentru persoanele şi animalele afectate sau evacuate		
a) asigurarea apei şi hranei pentru persoane:	**	**
- în primele 72 ore de la evacuare sau la instituirea stării de alertă, după caz: Ministerul Afacerilor Interne /administraţia publică locală;	**	**
- ulterior primelor 72 ore, până la încetarea evacuării sau a situaţiei de urgenţă: Administraţia Naţională a Rezervelor de Stat;	**	**
b) asigurarea apei şi hranei pentru animale: Ministerul Agriculturii şi Dezvoltării Rurale;	**	*
c) verificarea şi asigurarea apei potabile, prepararea şi distribuirea hranei pentru persoanele afectate sau evacuate: Ministerul Sănătăţii /Autoritatea de Sănătate Publică, Societatea Naţională de Cruce Roşie din România.	*	**
Asigurarea cazării şi adăpostirii persoanelor afectate sau evacuate		
a) asigurarea măsurilor necesare pentru realizarea protecţiei populaţiei în adăposturi colective: Ministerul Afacerilor Interne /autoritatea administraţiei publice locale;		
b) asigurarea cazării persoanelor evacuate: Ministerul Afacerilor Interne /administraţia publică locală, Ministerul Educaţiei Naţionale, Ministerul Apărării, Ministerul Economiei Comerţului şi Mediului de Afaceri, Societatea Naţională de Cruce Roşie din România.		
Asigurarea energiei pentru iluminat, încălzire şi alte utilităţi		
a) asigurarea autonomiei energetice pentru fiecare facilitate critică de răspuns la urgenţă, pentru minim 72 ore: conducătorul/administratorul fiecărei facilităţi;		
b) asigurarea energiei electrice: Ministerul Economiei, Ministerul Finanţelor Publice;		
c) refacerea operativă a avariilor produse în reţelele de transport şi distribuţie a energiei electrice: Ministerul Economiei, Ministerul Finanţelor Publice;		
d) refacerea operativă a avariilor produse în reţelele de transport şi distribuţie a gazelor naturale: Ministerul Economiei, Ministerul Finanţelor Publice;		
Efectuarea depoluării şi decontaminării		
a) supravegherea gradului de contaminare în perimetrul raioanelor de intervenţie: Ministerul Afacerilor Interne, Ministerul Mediului şi Schimbărilor Climatice şi Agenţia Naţională pentru Substanţe şi Preparate Chimice Periculoase;	*	*
b) aplicarea măsurilor de limitare a împrăştierii substanţelor poluante sau contaminatoare pentru asigurarea protecţiei populaţiei surprinse în perimetrul raioanelor de intervenţie: Ministerul Afacerilor Interne;	*	*
c) efectuarea depoluării şi decontaminării: Ministerul Economiei, Ministerul Finanţelor Publice, Ministerul Transporturilor pentru obiectivele din subordine/coordonare şi Ministerul Mediului şi Schimbărilor Climatice;	*	*

d) stabilirea priorităţilor pentru monitorizarea gradului de contaminare şi centralizarea datelor privind contaminarea teritoriului naţional: Ministerul Afacerilor Interne /Inspectoratul General pentru Situaţii de Urgenţă, Ministerul Mediului şi Schimbărilor Climatice şi Ministerul Sănătăţii ;	**	**
e) stabilirea priorităţilor pentru efectuarea decontaminării şi depoluării: Ministerul Afacerilor Interne /Inspectoratul General pentru Situaţii de Urgenţă;	*	*
f) asigurarea operativă a forţelor şi mijloacelor de sprijin precum şi a materialelor necesare pentru realizarea decontaminării populaţiei, căilor rutiere şi clădirilor: Ministerul Afacerilor Interne şi la solicitarea organelor locale, personalul din unităţile specializate ale Ministerului Apărării Naţionale, cu materialele necesare, puse la dispoziţie de Ministerul Afacerilor Interne;	*	**
g) supravegherea gradului de contaminare, evaluarea efectelor asupra sănătăţii şi monitorizarea stării de sănătate a populaţiei: Ministerul Sănătăţii ;	*	**
h) efectuarea decontaminării populaţiei: Ministerul Afacerilor Interne şi la solicitarea organelor locale, personalul din unităţile specializate ale Ministerului Apărării Naţionale, cu materialele necesare, puse la dispoziţie de Ministerul Afacerilor Interne;	*	**
i) supravegherea gradului de contaminare în mediul urban şi rural, evaluarea efectelor şi realizarea decontaminării: Ministerul Afacerilor Interne / administraţia publică locală;	*	*
j) supravegherea gradului de contaminare a culturilor, fondului forestier şi păşunilor şi evaluarea efectelor directe şi indirecte asupra oamenilor şi animalelor: Ministerul Agriculturii şi Dezvoltării Rurale şi Autoritatea Naţională Sanitară Veterinară şi pentru Siguranţa Alimentelor;		*
k) decontaminarea terenurilor şi rezervaţiilor: Ministerul Afacerilor Interne , Ministerul Apărării, Ministerul Agriculturii şi Dezvoltării Rurale, Ministerul Mediului şi Schimbărilor Climatice;		*
l) supravegherea gradului de contaminare a păşunilor, evaluarea efectelor directe şi indirecte asupra animalelor şi oamenilor, realizarea decontaminării: Ministerul Agriculturii şi Dezvoltării Rurale, Autoritatea Naţională Sanitară Veterinară şi pentru Siguranţa Alimentelor;		*
m) realizarea decontaminării animalelor şi produselor vegetale şi animale: Ministerul Agriculturii şi Dezvoltării Rurale, Agenţia Naţională Sanitară Veterinară şi pentru Siguranţa Alimentelor în colaborare cu autorităţile administraţiei publice locale;	**	*
n) supravegherea gradului de contaminare, evaluarea efectelor asupra mediului şi depoluarea cursurilor de apă: Ministerul Mediului şi Schimbărilor Climatice şi agenţii poluatori;	*	*
Menţinerea şi restabilirea ordinii publice		
a) menţinerea şi restabilirea ordinii publice: Ministerul Afacerilor Interne /Inspectoratul General al Jandarmeriei Române/Inspcetoratul General al Jandarmeriei Române; Ministerul Justiţiei/Administraţia Naţională a Penitenciarelor;	**	**
b) menţinerea ordinii publice: consiliile locale prin Poliţia comunitară;	*	*
c) sprijin logistic pentru restabilirea ordinii publice: Ministerul Apărării;	**	**
d) stabilirea, potrivit competenţelor, a legalităţii intervenţiei: Ministerul Justiţiei.	**	**
Logistica intervenţiilor		
asigurarea bazei materiale pentru realizarea funcţiilor de sprijin: fiecare organ al administraţiei publice centrale de specialitate pe domeniul lui de activitate, precum şi pentru obiectivele din coordonare/subordine sau de sub autoritatea acestuia.	*	*

Reabilitarea zonei afectate		
restabilirea stării provizorii de normalitate: Ministerul Afacerilor Interne şi celelalte ministere (instituţii) pentru obiectivele din coordonare/subordonare sau de sub autoritate, pe domeniile de competenţă.	*	*
Acordarea de ajutoare de primă necesitate, despăgubiri şi asistenţă socială şi religioasă		
a) acordarea de ajutoare umanitare de primă necesitate pentru populaţia afectată: se stabilesc de Ministerul Afacerilor Interne /Inspectoratul General pentru Situaţii de Urgenţă şi Administraţia Naţională a Rezervelor de Stat;	**	
b) asigurarea asistenţei umanitare de urgenţă pentru un număr de până la 10.000 victime, prin resursele şi infrastructura proprie, şi peste 10.000 victime prin Mişcarea Internaţională de Cruce Roşie şi Semilună Roşie: Societatea Naţională de Cruce Roşie din România;	**	
c) acordarea de ajutoare şi despăgubiri financiare pentru populaţie, agenţi economici, instituţii şi unităţi administrativ-teritoriale afectate: Ministerul Muncii, Familiei şi Protecţiei Sociale, Ministerul Afacerilor Interne /autorităţile administraţiei publice locale şi Ministerul Agriculturii şi Dezvoltării Rurale;	**	**
d) stabilirea şi aplicarea măsurilor de asistenţă socială: Ministerul Muncii, Familiei şi Protecţiei Sociale	**	
e) acordarea asistenţei religioase şi sociale: Ministerul Muncii, Familiei şi Protecţiei Sociale, organizaţiile religioase legal constituite cu sprijinul Ministerul Culturii şi Cultelor.	**	
f) acordarea asistenţei psihologice: Ministerul Sănătăţii şi Societatea Naţională de Cruce Roşie din România, cu sprijinul Colegiului psihologilor sau altor organizaţii profesionale ale acestora.	**	

4. <u>ALTE CATEGORII DE RISCURI</u>
DESFĂŞURAREA ACŢIUNILOR DE PROTECŢIE INTERVENŢIE ÎN CAZUL:
a)incendiilor altele decît cele la fondul forestier, vegetaţie uscată sau culturi de cereale păioase

Monitorizarea pericolelor şi riscurilor specifice, precum şi a efectelor negative ale acestora	a
A. Centralizarea datelor şi informaţiilor privind monitorizarea pericolelor şi riscurilor specifice, precum şi a efectelor negative ale acestora: Ministerul Administraţiei şi Internelor/Inspectoratul General pentru Situaţii de Urgenţă	*
B. Monitorizarea pericolelor:	
a) monitorizarea calităţii aerului: Ministerul Mediului şi Schimbărilor Climatice;	*
b) monitorizarea factorilor de mediu: Ministerul Mediului şi Schimbărilor Climatice;	*
c) monitorizarea pericolelor seismice: Institutul Naţional de Cercetare-Dezvoltare pentru Fizica Pământului - INCDFP - Bucureşti şi Institutul Naţional de Cercetare-Dezvoltare în Construcţii şi Economia Construcţiilor - INCERC – Bucureşti;	
d) monitorizarea fenomenelor hidrologice pe cursurile de apă şi a calităţii apelor acestora: Ministerul Mediului şi Schimbărilor Climatice, Administraţia Naţională "Apele Române";	
e) monitorizarea principalelor lucrări hidrotehnice: administratorul lucrării hidrotehnice, Ministerul Mediului şi Schimbărilor Climatice şi Ministerul Economiei Comerţului şi Mediului de Afacerişi Ministerul Finanţelor Publice;	
f) monitorizarea fenomenelor meteorologice periculoase: Ministerul Mediului şi Schimbărilor Climatice, Administraţia Naţională de Meteorologie;	*
g) monitorizarea stării de sănătate a populaţiei: Ministerul Sănătăţii ;	*
h) monitorizarea transporturilor de substanţe chimice periculoase: Ministerul Transporturilor;	**

i) monitorizarea activităţilor din domeniul nuclear, precum şi a transporturilor de combustibil nuclear şi materiale radioactive: Comisia Naţională pentru Controlul Activităţilor Nucleare;	
j) monitorizarea siguranţei în construcţii: Inspectoratul de Stat în Construcţii;	**
k) monitorizarea obiectivelor economice sursă de risc chimic: Ministerul Mediului şi Schimbărilor Climatice; Ministerul Afacerilor Interne, Ministerul Economiei Comerţului şi Mediului de Afaceri , Ministerul Finanţelor Publice şi Agenţia Naţională pentru Substanţe şi Preparate Chimice Periculoase;	**
l) monitorizarea obiectivelor economice sursă de risc la incendii şi explozii: Ministerul Afacerilor Interne şi Ministerul Economiei Comerţului şi Mediului de Afaceri , Ministerul Finanţelor Publice;	**
m) monitorizarea obiectivelor sursă de risc nuclear şi radiologic: Comisia Naţională pentru Controlul Activităţilor Nucleare şi Agenţia Nucleară;	**
n) monitorizarea transporturilor de materiale explozive militare: Ministerul Apărării Naţionale;	**
o) monitorizarea obiectivelor militare, sursă de risc la explozii: Ministerul Apărării Naţionale;	**
p) monitorizarea pericolelor şi riscurilor specifice, semnalate în plan extern şi asigurarea colaborării cu organismele autorizate în domeniu, la nivel internaţional: Ministerul Afacerilor Externe, prin Unitatea de Criză care îndeplineşte funcţiile centrului operativ.	**
q) monitorizarea pericolelor pentru reţelele de comunicaţii şi informatice: Ministerul pentru Societatea Informaţională, Serviciul de Telecomunicaţii Speciale şi Autoritatea Naţională de Reglementare în Comunicaţii;	*
s) monitorizarea infrastructurilor critice stabilite de autorităţile administraţiei publice centrale: comitetele ministeriale pentru situaţii de urgenţă;	**
t) monitorizarea siguranţei alimentelor - Autoritatea Naţională Sanitară Veterinară şi pentru Siguranţa Alimentelor.	**
C. Evaluarea riscurilor specifice:	
a) îmbolnăviri în masă: Ministerul Sănătăţii /Direcţia Generală de Sănătate Publică şi Inspecţia Sanitară de Stat, Centrul Naţional de Supraveghere şi Control al Bolilor Transmisibile şi Autoritatea Naţională Sanitară Veterinară şi pentru Siguranţa Alimentelor;	**
b) epizootii/zoonoze: Ministerul Agriculturii şi Dezvoltării Rurale şi Autoritatea Naţională Sanitară Veterinară şi pentru Siguranţa Alimentelor, în colaborare cu Ministerul Sănătăţii ;	**
c) căderi de obiecte cosmice: Ministerul Educaţiei Naţionale şi Sportului /Agenţia Spaţială Română, Ministerul Economiei Comerţului şi Mediului de Afaceri , Ministerul Finanţelor Public, Ministerul Apărării;	
d) prăbuşiri de teren cauzate de explozii miniere: Ministerul Economiei Comerţului şi Mediului de Afaceri , Ministerul Finanţelor Public şi administratorii exploatărilor geologice;	
e) prăbuşiri de teren în zone urbane: Ministerul Dezvoltării Lucrărilor Publice şi Locuinţelor, Ministerul Afacerilor Interne /administraţia publică locală;	
f) alunecări de teren: Ministerul Afacerilor Interne /Agenţia Naţională de Cadastru şi Publicitate Imobiliară şi Ministerul Transporturilor;	
g) ameninţări biologice: Ministerul Sănătăţii şi Autoritatea Naţională Sanitară Veterinară şi pentru Siguranţa Alimentelor;	
h) ameninţări ecologice: Ministerul Apărării şi Ministerul Mediului şi Pădurilor;	**
i) ameninţări la adresa infrastructurilor critice: Ministerul Transporturilor, Ministerul pentru Societatea Informaţională, Ministerul Economiei Comerţului şi Mediului de Afaceri , Ministerul Finanţelor Public, Ministerul Mediului şi Schimbărilor Climatice, Ministerul Sănătăţii, Serviciul de Telecomunicaţii Speciale şi Serviciul de Protecţie şi Pază.	**

D. Evaluarea efectelor negative:	
a) ale situaţiilor de urgenţă care s-au produs: Ministerul Afacerilor Interne /autoritatea administraţiei publice locale;	*
b) ale stărilor potenţial generatoare de situaţii de urgenţă: conform responsabilităţilor de monitorizare şi evaluare a pericolelor şi riscurilor specifice.	*
Informarea, înştiinţarea şi avertizarea	
A. Informarea şi educarea preventivă a populaţiei:	
a) Ministerul Afacerilor Interne /autorităţile administraţiei publice locale;	*
b) Ministerul Educaţiei Naţionale prin instituţiile de învăţământ;	*
c) Ministerul Sănătăţii;	*
d) Mass-media.	*
B. Înştiinţarea autorităţilor administraţiei publice:	
a) asupra stărilor potenţial generatoare de situaţii de urgenţă: autorităţile administraţiei publice centrale de specialitate cu responsabilităţi de monitorizare a pericolelor şi riscurilor specifice;	*
b) asupra producerii situaţiilor de urgenţă: administratorii obiectivelor sursă de risc sau, după caz, administratorii proprietăţilor afectate.	*
C. Avertizarea populaţiei:	
a) prin sisteme şi mijloace tehnice de avertizare şi alarmare publică: Ministerul Afacerilor Interne /Inspectoratul General pentru Situaţii de Urgenţă;	*/**
b) prin mass-media: Ministerul pentru Societatea Informaţională, Societatea Română de Radiodifuziune, Societatea Română de Televiziune, societăţi private de radioteleviziune, societăţi de presă şi internet.	**
Comunicaţii şi informatică	
a) asigurarea funcţionării reţelei de comunicaţii - informatică pentru managementul situaţiilor de urgenţă: Ministerul pentru Societatea Informaţională ;	*
b) asigurarea legăturilor de telecomunicaţii speciale: Serviciul de Telecomunicaţii Speciale;	*
c) refacerea operativă a sistemului public de comunicaţii: operatorii de telefonie fixă şi mobilă.	**
Căutarea, descarcerarea şi salvarea persoanelor	
a) căutarea-salvarea prin structuri operative specializate: Ministerul Afacerilor Interne /Inspectoratul General pentru Situaţii de Urgenţă;	*
b) stabilizare şi triaj medical: Ministerul Sănătăţii /Direcţia Generală de Sănătate Publică;	*
c) transport sanitar şi evacuare cu mijloace de intervenţie specifice: Ministerul Sănătăţii / Direcţia Generală de Sănătate Publică.	*
d) căutarea şi salvarea persoanelor: Serviciile Salvamont şi alte servicii de profil;	**
Evacuarea persoanelor, populaţiei sau bunurilor periclitate	
a) asigurarea protecţiei persoanelor cu funcţii de conducere din instituţiile fundamentale ale statului în locurile în care acestea vor fi evacuate şi a pazei noilor sedii de lucru, precum şi a reşedinţelor puse la dispoziţie: Serviciul de Protecţie şi Pază şi Ministerul Afacerilor Interne ;	**
b) asigurarea locală a măsurilor pentru evacuare: Ministerul Afacerilor Interne /autoritatea administraţiei publice locale;	**
c) evidenţa populaţiei evacuate: Ministerul Afacerilor Interne /Inspectoratul General al Poliţiei Române/Inspectoratul Naţional pentru Evidenţa Populaţiei;	**
d) asigurarea primirii şi cazării persoanelor evacuate: Ministerul Afacerilor Interne /fiecare unitate administrativ-teritorială locală;	**

e) instalarea taberelor de evacuaţi: Ministerul Afacerilor Interne /Inspectoratul General pentru Situaţii de Urgenţă;	**
f) recepţia şi depozitarea bunurilor evacuate: fiecare unitate pentru bunurile proprii;	**
g) evacuarea animalelor: Ministerul Agriculturii şi Dezvoltării Rurale şi autorităţile administraţiei publice locale;	**
h) evacuarea valorilor culturale importante şi a bunurilor de patrimoniu: Ministerul Culturii şi Patrimoniului Naţional şi autorităţile administraţiei publice locale;	**
i) evacuarea valorilor de tezaur: Ministerul Economiei Ministerul Finanţelor, Banca Naţională a României;	**
j) evacuarea penitenciarelor, spitalelor, azilurilor de bătrâni: ministerele care au în subordine astfel de obiective;	**
k) securitatea şi paza zonelor evacuate: Ministerul Afacerilor Interne /Inspcetoratul General al Jandarmeriei Române;	**
l) controlul circulaţiei: Ministerul Afacerilor Interne /Inspectoratul General al Poliţiei Române/ ;	*
m) evacuarea fondului arhivistic naţional: Ministerul Afacerilor Interne /Arhivele Naţionale;	**
Acordarea asistenţei medicale de urgenţă	
a) suplimentarea capacităţii de spitalizare: fiecare unitate spitalicească;	**
b) instalarea spitalelor de campanie: Ministerul Apărării;	
c) asigurarea asistenţei medicale pentru structurile de intervenţie operativă: Ministerul Afacerilor Interne /Inspectoratul General pentru Situaţii de Urgenţă;	*
d) acordarea asistenţei medicale de urgenţă: Ministerul Sănătăţii şi unităţile sanitare din reţelele sanitare proprii ale altor ministere şi organe centrale;	*
e) acordarea primului ajutor premedical: Societatea Naţională de Cruce Roşie din România;	**
f) asigurarea de medicamente şi instrumentar medical: Ministerul Sănătăţii, Oficiul Central de Stat pentru Probleme Speciale şi Administraţia Naţională a Rezervelor de Stat.	*
Prevenirea îmbolnăvirilor în masă	
a) stabilirea dimensiunilor şi caracteristicilor zonelor de carantină: Ministerul Sănătăţii /Direcţia Generală de Sănătate Publică şi Inspecţia Sanitară de Stat şi Autoritatea Naţională Sanitară Veterinară şi pentru Siguranţa Alimentelor/Direcţia Sanitară Veterinară şi pentru Siguranţa Alimentelor;	**
b) securitatea şi paza perimetrului zonelor de carantină: Ministerul Afacerilor Interne /Comandamentul Naţional al Jandarmeriei;	**
c) măsuri profilactice: Autoritatea Naţională Sanitară Veterinară şi pentru Siguranţa Alimentelor, Ministerul Sănătăţii /Direcţia Generală de Sănătate Publică şi Inspecţia Sanitară de Stat, Ministerul Mediului şi Schimbărilor Climatice şi Societatea Naţională de Cruce Roşie din România.	*
Localizarea şi stingerea incendiilor	
a) localizarea, limitarea propagării, stingerea şi lichidarea consecinţelor incendiilor, inclusiv a incendiilor în masă: Ministerul Afacerilor Interne prin Inspectoratul General pentru Situaţii de Urgenţă, cu forţele şi mijloacele inspectoratelor pentru situaţii de urgenţă şi alte forţe şi servicii specializate existente;	**
b) localizarea şi stingerea incendiilor la obiectivele din subordine/coordonare: Ministerul Economiei Comerţului şi mediului de Afaceri, Ministerul Finanţelor, Ministerul Transporturilor şi Infrastructurii, Ministerul Apărării;	**

c) localizarea şi stingerea incendiilor la fondul forestier: Ministerul Agriculturii şi Dezvoltării Rurale şi autorităţile administraţiei publice locale.	**
Neutralizarea efectelor materialelor periculoase	
a) stabilirea perimetrelor de securitate: Ministerul Afacerilor Interne /Inspectoratul General pentru Situaţii de Urgenţă;	**
b) evacuarea locală a populaţiei existente în interiorul perimetrului de securitate: Ministerul Afacerilor Interne ;	**
c) intervenţia operativă cu mijloace şi materiale de neutralizare a efectelor materialelor periculoase: autoritatea administraţiei publice centrale de specialitate care are în coordonare/subordonare sau sub autoritate, după caz, astfel de agenţi.	**
Asigurarea transportului forţelor şi mijloacelor de intervenţie, persoanelor evacuate şi altor resurse	
a) elaborarea concepţiei privind variantele de transport ale demnitarilor care beneficiază de protecţie şi constituirea parcului de mijloace necesare realizării acesteia: Serviciul de Protecţie şi Pază, Ministerul Afacerilor Interne , Ministerul Transporturilor, Ministerul Apărării şi Serviciul Român de Informaţii;	**
b) asigurarea transportului urban necesar pentru realizarea evacuării: Ministerul Afacerilor Interne /administraţia publică locală;	**
c) stabilirea şi pregătirea punctelor de îmbarcare a evacuaţilor din zonele afectate, în termen de 2 ore de la declararea stării de urgenţă: ministerele de resort sau autorităţile locale, după caz;	**
d) realizarea graficului de transport şi asigurarea mijloacelor necesare pentru efectuarea evacuării, în termen de 6 ore de la declararea stării de urgenţă: Ministerul Transporturilor;	**
e) asigurarea transportului pentru persoanele şi bunurile evacuate: Ministerul Economiei Ministerul Finanţelor şi Ministerul Agriculturii şi Dezvoltării Rurale;	**
f) supravegherea, fluidizarea şi controlul circulaţiei auto: Ministerul Afacerilor Interne /Inspectoratul General al Poliţiei Române;	*
g) controlul şi evidenţa auto-evacuării: Ministerul Afacerilor Interne /Inspectoratul General al Poliţiei Române şi Inspectoratul Naţional pentru Evidenţa Populaţiei;	**
h) transportul resurselor necesare pentru intervenţie şi asistenţă de primă necesitate în situaţii de urgenţă: Ministerul Transporturilor, Ministerul Apărării şi Ministerul Afacerilor Interne .	*
i) transportul forţelor şi mijloacelor pentru intervenţie operativă la lucrările de gospodărire a apelor: Ministerul Mediului şi Schimbărilor Climatice - Administraţia Naţională "Apele Române".	**
Efectuarea lucrărilor publice şi inginereşti de reabilitare la construcţiile, instalaţiile şi amenajările afectate	
a) evaluarea rapidă a stabilităţii structurilor şi stabilirea măsurilor de intervenţie în primă urgenţă la construcţiile vulnerabile şi care prezintă pericol public: Inspectoratul de Stat în Construcţii, Corpul experţilor tehnici şi asociaţiile profesionale în construcţii;	**
b) nominalizarea responsabilităţilor în realizarea măsurilor de intervenţie de primă urgenţă: Ministerul Transporturilor, Ministerul Afacerilor Interne /administraţia publică locală;	*
c) efectuarea lucrărilor publice şi inginereşti la construcţiile, instalaţiile şi amenajările afectate: ministerele şi instituţiile publice - la obiectivele din subordine/coordonare.	**
Asigurarea apei şi hranei pentru persoanele şi animalele afectate sau evacuate	
a) asigurarea apei şi hranei pentru persoane:	**

- în primele 72 ore de la evacuare sau la instituirea stării de alertă, după caz: Ministerul Afacerilor Interne /administraţia publică locală;	**
- ulterior primelor 72 ore, până la încetarea evacuării sau a situaţiei de urgenţă: Administraţia Naţională a Rezervelor de Stat;	**
b) asigurarea apei şi hranei pentru animale: Ministerul Agriculturii şi Dezvoltării Rurale;	**
c) verificarea şi asigurarea apei potabile, prepararea şi distribuirea hranei pentru persoanele afectate sau evacuate: Ministerul Sănătăţii /Autoritatea de Sănătate Publică, Societatea Naţională de Cruce Roşie din România.	**
Asigurarea cazării şi adăpostirii persoanelor afectate sau evacuate	
a) asigurarea măsurilor necesare pentru realizarea protecţiei populaţiei în adăposturi colective: Ministerul Afacerilor Interne /autoritatea administraţiei publice locale;	**
b) asigurarea cazării persoanelor evacuate: Ministerul Afacerilor Interne /administraţia publică locală, Ministerul Educaţiei Naţionale, Ministerul Apărării, Ministerul Economiei , Comerţului şi Mediului de Afaceri, Societatea Naţională de Cruce Roşie din România.	**
Asigurarea energiei pentru iluminat, încălzire şi alte utilităţi	
a) asigurarea autonomiei energetice pentru fiecare facilitate critică de răspuns la urgenţă, pentru minim 72 ore: conducătorul/administratorul fiecărei facilităţi;	*
b) asigurarea energiei electrice: Ministerul Economiei, Comerţului şi Mediului de Afaceri, Ministerul Finanţelor Publice;	*
c) refacerea operativă a avariilor produse în reţelele de transport şi distribuţie a energiei electrice: Ministerul Economiei , Comerţului şi Mediului de Afaceri, Ministerul Finanţelor Publice;	**
d) refacerea operativă a avariilor produse în reţelele de transport şi distribuţie a gazelor naturale: Ministerul Economiei , Comerţului şi Mediului de Afaceri, Ministerul Finanţelor Publice;	**
Efectuarea depoluării şi decontaminării	
a) supravegherea gradului de contaminare în perimetrul raioanelor de intervenţie: Ministerul Economiei , Comerţului şi Mediului de Afaceri, Ministerul Finanţelor Publice; Ministerul Mediului şi Schimbărilor Climatice şi Agenţia Naţională pentru Substanţe şi Preparate Chimice Periculoase;	*
b) aplicarea măsurilor de limitare a împrăştierii substanţelor poluante sau contaminatoare pentru asigurarea protecţiei populaţiei surprinse în perimetrul raioanelor de intervenţie: Ministerul Afacerilor Interne.	**
c) efectuarea depoluării şi decontaminării: Ministerul Economiei , Comerţului şi Mediului de Afaceri, Ministerul Finanţelor Publice Ministerul Transporturilor pentru obiectivele din subordine/coordonare şi Ministerul Mediului şi Schimbărilor Climatice;	**
d) stabilirea priorităţilor pentru monitorizarea gradului de contaminare şi centralizarea datelor privind contaminarea teritoriului naţional: Ministerul Afacerilor Interne/Inspectoratul General pentru Situaţii de Urgenţă, Ministerul Mediului şi Schimbărilor Climatice şi Ministerul Sănătăţii ;	**
e) stabilirea priorităţilor pentru efectuarea decontaminării şi depoluării: Ministerul Afacerilor Interne /Inspectoratul General pentru Situaţii de Urgenţă;	**
f) asigurarea operativă a forţelor şi mijloacelor de sprijin precum şi a materialelor necesare pentru realizarea decontaminării populaţiei, căilor rutiere şi clădirilor: Ministerul Afacerilor Interne şi la solicitarea organelor locale, personalul din unităţile specializate ale Ministerului Apărării Naţionale, cu materialele necesare, puse la dispoziţie de Ministerul Afacerilor Interne ;	**

g) supravegherea gradului de contaminare, evaluarea efectelor asupra sănătăţii şi monitorizarea stării de sănătate a populaţiei: Ministerul Sănătăţii ;	*
h) efectuarea decontaminării populaţiei: Ministerul Administraţiei şi Internelor şi la solicitarea organelor locale, personalul din unităţile specializate ale Ministerului Apărării Naţionale, cu materialele necesare, puse la dispoziţie de M.A.I. ;	**
i) supravegherea gradului de contaminare în mediul urban şi rural, evaluarea efectelor şi realizarea decontaminării: Ministerul Afacerilor Interne / administraţia publică locală;	*
j) supravegherea gradului de contaminare a culturilor, fondului forestier şi păşunilor şi evaluarea efectelor directe şi indirecte asupra oamenilor şi animalelor: Ministerul Agriculturii şi Dezvoltării Rurale şi Autoritatea Naţională Sanitară Veterinară şi pentru Siguranţa Alimentelor;	*
k) decontaminarea terenurilor şi rezervaţiilor: Ministerul Afacerilor Interne, Ministerul Apărării, Ministerul Agriculturii şi Dezvoltării Rurale, Ministerul Mediului şi Schimbărilor Climatice;	**
l) supravegherea gradului de contaminare a păşunilor, evaluarea efectelor directe şi indirecte asupra animalelor şi oamenilor, realizarea decontaminării: Ministerul Agriculturii şi Dezvoltării Rurale, Autoritatea Naţională Sanitară Veterinară şi pentru Siguranţa Alimentelor;	**
m) realizarea decontaminării animalelor şi produselor vegetale şi animale: Ministerul Agriculturii şi Dezvoltării Rurale, Agenţia Naţională Sanitară Veterinară şi pentru Siguranţa Alimentelor în colaborare cu autorităţile administraţiei publice locale;	**
n) supravegherea gradului de contaminare, evaluarea efectelor asupra mediului şi depoluarea cursurilor de apă: Ministerul Mediului şi Schimbărilor Climatice şi agenţii poluatori;	*
Menţinerea şi restabilirea ordinii publice	
a) menţinerea şi restabilirea ordinii publice: Ministerul Afacerilor Interne /Inspectoratul General al Jandarmeriei Române/Inspcetoratul General al Jandarmeriei Române; Ministerul Justiţiei/Administraţia Naţională a Penitenciarelor;	**
b) menţinerea ordinii publice: consiliile locale prin Poliţia comunitară;	*
c) sprijin logistic pentru restabilirea ordinii publice: Ministerul Apărării Naţionale;	**
d) stabilirea, potrivit competenţelor, a legalităţii intervenţiei: Ministerul Justiţiei.	**
Logistica intervenţiilor	
asigurarea bazei materiale pentru realizarea funcţiilor de sprijin: fiecare organ al administraţiei publice centrale de specialitate pe domeniul lui de activitate, precum şi pentru obiectivele din coordonare/subordine sau de sub autoritatea acestuia.	*
Reabilitarea zonei afectate	
restabilirea stării provizorii de normalitate: Ministerul Afacerilor Interne şi celelalte ministere (instituţii) pentru obiectivele din coordonare/subordonare sau de sub autoritate, pe domeniile de competenţă.	*
Acordarea de ajutoare de primă necesitate, despăgubiri şi asistenţă socială şi religioasă	
a) acordarea de ajutoare umanitare de primă necesitate pentru populaţia afectată: se stabilesc de Ministerul Afacerilor Interne /Inspectoratul General pentru Situaţii de Urgenţă şi Administraţia Naţională a Rezervelor de Stat;	**
b) asigurarea asistenţei umanitare de urgenţă pentru un număr de până la 10.000 victime, prin resursele şi infrastructura proprie, şi peste 10.000 victime prin Mişcarea Internaţională de Cruce Roşie şi Semilună Roşie: Societatea Naţională de Cruce Roşie din România;	**
c) acordarea de ajutoare şi despăgubiri financiare pentru populaţie, agenţi economici, instituţii şi unităţi administrativ-teritoriale afectate: Ministerul Muncii, Ministerul Afacerilor Interne /autorităţile administraţiei publice locale şi Ministerul Agriculturii şi Dezvoltării Rurale;	*

d) stabilirea şi aplicarea măsurilor de asistenţă socială: Ministerul Muncii;	**
e) acordarea asistenţei religioase şi sociale: Ministerul Muncii, organizaţiile religioase legal constituite cu sprijinul Ministerul Culturii şi Patrimoniului Naţional.	**
f) acordarea asistenţei psihologice: Ministerul Sănătăţii şi Societatea Naţională de Cruce Roşie din România, cu sprijinul Colegiului psihologilor sau altor organizaţii profesionale ale acestora.	**

DESFĂŞURAREA ACŢIUNILOR DE PROTECŢIE INTERVENŢIE ÎN CAZUL
a) situaţiilor generate de riscuri sociale

Monitorizarea pericolelor şi riscurilor specifice, precum şi a efectelor negative ale acestora	**a**
A. Centralizarea datelor şi informaţiilor privind monitorizarea pericolelor şi riscurilor specifice, precum şi a efectelor negative ale acestora: Ministerul Afacerilor Interne /Inspectoratul General pentru Situaţii de Urgenţă	*
B. Monitorizarea pericolelor:	
a) monitorizarea calităţii aerului: Ministerul Mediului şi Schimbărilor Climatice;	*
b) monitorizarea factorilor de mediu: Ministerul Mediului şi Schimbărilor Climatice;	*
c) monitorizarea pericolelor seismice: Institutul Naţional de Cercetare-Dezvoltare pentru Fizica Pământului - INCDFP - Bucureşti şi Institutul Naţional de Cercetare-Dezvoltare în Construcţii şi Economia Construcţiilor - INCERC – Bucureşti;	
d) monitorizarea fenomenelor hidrologice pe cursurile de apă şi a calităţii apelor acestora: Ministerul Mediului şi Schimbărilor Climatice, Administraţia Naţională "Apele Române";	
e) monitorizarea principalelor lucrări hidrotehnice: administratorul lucrării hidrotehnice, Ministerul Mediului şi Schimbărilor Climatice şi Ministerul Economiei Comerţului şi Mediului de Afacerişi Ministerul Finanţelor Publice;	
f) monitorizarea fenomenelor meteorologice periculoase: Ministerul Mediului şi Schimbărilor Climatice, Administraţia Naţională de Meteorologie;	*
g) monitorizarea stării de sănătate a populaţiei: Ministerul Sănătăţii ;	*
h) monitorizarea transporturilor de substanţe chimice periculoase: Ministerul Transporturilor;	**
i) monitorizarea activităţilor din domeniul nuclear, precum şi a transporturilor de combustibil nuclear şi materiale radioactive: Comisia Naţională pentru Controlul Activităţilor Nucleare;	
j) monitorizarea siguranţei în construcţii: Inspectoratul de Stat în Construcţii;	**
k) monitorizarea obiectivelor economice sursă de risc chimic: Ministerul Mediului şi Schimbărilor Climatice; Ministerul Afacerilor Interne, Ministerul Economiei Comerţului şi Mediului de Afaceri , Ministerul Finanţelor Publice şi Agenţia Naţională pentru Substanţe şi Preparate Chimice Periculoase;	**
l) monitorizarea obiectivelor economice sursă de risc la incendii şi explozii: Ministerul Afacerilor Interne şi Ministerul Economiei Comerţului şi Mediului de Afaceri , Ministerul Finanţelor Publice;	**
m) monitorizarea obiectivelor sursă de risc nuclear şi radiologic: Comisia Naţională pentru Controlul Activităţilor Nucleare şi Agenţia Nucleară;	**
n) monitorizarea transporturilor de materiale explozive militare: Ministerul Apărării Naţionale;	**
o) monitorizarea obiectivelor militare, sursă de risc la explozii: Ministerul Apărării Naţionale;	**
p) monitorizarea pericolelor şi riscurilor specifice, semnalate în plan extern şi asigurarea colaborării cu organismele autorizate în domeniu, la nivel internaţional: Ministerul Afacerilor Externe, prin Unitatea de Criză care îndeplineşte funcţiile centrului operativ.	**

q) monitorizarea pericolelor pentru reţelele de comunicaţii şi informatice: Ministerul pentru Societatea Informaţională, Serviciul de Telecomunicaţii Speciale şi Autoritatea Naţională de Reglementare în Comunicaţii;	*
s) monitorizarea infrastructurilor critice stabilite de autorităţile administraţiei publice centrale: comitetele ministeriale pentru situaţii de urgenţă;	**
t) monitorizarea siguranţei alimentelor - Autoritatea Naţională Sanitară Veterinară şi pentru Siguranţa Alimentelor.	**
C. Evaluarea riscurilor specifice:	
a) îmbolnăviri în masă: Ministerul Sănătăţii /Direcţia Generală de Sănătate Publică şi Inspecţia Sanitară de Stat, Centrul Naţional de Supraveghere şi Control al Bolilor Transmisibile şi Autoritatea Naţională Sanitară Veterinară şi pentru Siguranţa Alimentelor;	**
b) epizootii/zoonoze: Ministerul Agriculturii şi Dezvoltării Rurale şi Autoritatea Naţională Sanitară Veterinară şi pentru Siguranţa Alimentelor, în colaborare cu Ministerul Sănătăţii ;	**
c) căderi de obiecte cosmice: Ministerul Educaţiei Naţionale şi Sportului /Agenţia Spaţială Română, Ministerul Economiei Comerţului şi Mediului de Afaceri , Ministerul Finanţelor Public, Ministerul Apărării;	
d) prăbuşiri de teren cauzate de explozii miniere: Ministerul Economiei Comerţului şi Mediului de Afaceri , Ministerul Finanţelor Public şi administratorii exploatărilor geologice;	
e) prăbuşiri de teren în zone urbane: Ministerul Dezvoltării Lucrărilor Publice şi Locuinţelor, Ministerul Afacerilor Interne /administraţia publică locală;	
f) alunecări de teren: Ministerul Afacerilor Interne /Agenţia Naţională de Cadastru şi Publicitate Imobiliară şi Ministerul Transporturilor;	
g) ameninţări biologice: Ministerul Sănătăţii şi Autoritatea Naţională Sanitară Veterinară şi pentru Siguranţa Alimentelor;	
h) ameninţări ecologice: Ministerul Apărării şi Ministerul Mediului şi Pădurilor;	**
i) ameninţări la adresa infrastructurilor critice: Ministerul Transporturilor, Ministerul pentru Societatea Informaţională, Ministerul Economiei Comerţului şi Mediului de Afaceri , Ministerul Finanţelor Public, Ministerul Mediului şi Schimbărilor Climatice, Ministerul Sănătăţii, Serviciul de Telecomunicaţii Speciale şi Serviciul de Protecţie şi Pază.	**
D. Evaluarea efectelor negative:	
a) ale situaţiilor de urgenţă care s-au produs: Ministerul Afacerilor Interne /autoritatea administraţiei publice locale;	*
b) ale stărilor potenţial generatoare de situaţii de urgenţă: conform responsabilităţilor de monitorizare şi evaluare a pericolelor şi riscurilor specifice.	*
Informarea, înştiinţarea şi avertizarea	
A. Informarea şi educarea preventivă a populaţiei:	
a) Ministerul Afacerilor Interne /autorităţile administraţiei publice locale;	*
b) Ministerul Educaţiei Naţionale prin instituţiile de învăţământ;	*
c) Ministerul Sănătăţii;	*
d) Mass-media.	*
B. Înştiinţarea autorităţilor administraţiei publice:	
a) asupra stărilor potenţial generatoare de situaţii de urgenţă: autorităţile administraţiei publice centrale de specialitate cu responsabilităţi de monitorizare a pericolelor şi riscurilor specifice;	*
b) asupra producerii situaţiilor de urgenţă: administratorii obiectivelor sursă de risc sau, după caz, administratorii proprietăţilor afectate.	*

C. Avertizarea populaţiei:	
a) prin sisteme şi mijloace tehnice de avertizare şi alarmare publică: Ministerul Afacerilor Interne /Inspectoratul General pentru Situaţii de Urgenţă;	*/**
b) prin mass-media: Ministerul pentru Societatea Informaţională, Societatea Română de Radiodifuziune, Societatea Română de Televiziune, societăţi private de radioteleviziune, societăţi de presă şi internet.	**
Comunicaţii şi informatică	
a) asigurarea funcţionării reţelei de comunicaţii - informatică pentru managementul situaţiilor de urgenţă: Ministerul pentru Societatea Informaţională ;	*
b) asigurarea legăturilor de telecomunicaţii speciale: Serviciul de Telecomunicaţii Speciale;	*
c) refacerea operativă a sistemului public de comunicaţii: operatorii de telefonie fixă şi mobilă.	**
Căutarea, descarcerarea şi salvarea persoanelor	
a) căutarea-salvarea prin structuri operative specializate: Ministerul Afacerilor Interne /Inspectoratul General pentru Situaţii de Urgenţă;	*
b) stabilizare şi triaj medical: Ministerul Sănătăţii /Direcţia Generală de Sănătate Publică;	*
c) transport sanitar şi evacuare cu mijloace de intervenţie specifice: Ministerul Sănătăţii / Direcţia Generală de Sănătate Publică.	*
d) căutarea şi salvarea persoanelor: Serviciile Salvamont şi alte servicii de profil;	**
Evacuarea persoanelor, populaţiei sau bunurilor periclitate	
a) asigurarea protecţiei persoanelor cu funcţii de conducere din instituţiile fundamentale ale statului în locurile în care acestea vor fi evacuate şi a pazei noilor sedii de lucru, precum şi a reşedinţelor puse la dispoziţie: Serviciul de Protecţie şi Pază şi Ministerul Afacerilor Interne ;	**
b) asigurarea locală a măsurilor pentru evacuare: Ministerul Afacerilor Interne /autoritatea administraţiei publice locale;	**
c) evidenţa populaţiei evacuate: Ministerul Afacerilor Interne /Inspectoratul General al Poliţiei Române/Inspectoratul Naţional pentru Evidenţa Populaţiei;	**
d) asigurarea primirii şi cazării persoanelor evacuate: Ministerul Afacerilor Interne /fiecare unitate administrativ-teritorială locală;	**
e) instalarea taberelor de evacuaţi: Ministerul Afacerilor Interne /Inspectoratul General pentru Situaţii de Urgenţă;	**
f) recepţia şi depozitarea bunurilor evacuate: fiecare unitate pentru bunurile proprii;	**
g) evacuarea animalelor: Ministerul Agriculturii şi Dezvoltării Rurale şi autorităţile administraţiei publice locale;	**
h) evacuarea valorilor culturale importante şi a bunurilor de patrimoniu: Ministerul Culturii şi Patrimoniului Naţional şi autorităţile administraţiei publice locale;	**
i) evacuarea valorilor de tezaur: Ministerul Economiei Ministerul Finanţelor, Banca Naţională a României;	**
j) evacuarea penitenciarelor, spitalelor, azilurilor de bătrâni: ministerele care au în subordine astfel de obiective;	**
k) securitatea şi paza zonelor evacuate: Ministerul Afacerilor Interne /Inspcetoratul General al Jandarmeriei Române;	**
l) controlul circulaţiei: Ministerul Afacerilor Interne /Inspectoratul General al Poliţiei Române/ ;	*
m) evacuarea fondului arhivistic naţional: Ministerul Afacerilor Interne /Arhivele Naţionale;	**

Acordarea asistenţei medicale de urgenţă	
a) suplimentarea capacităţii de spitalizare: fiecare unitate spitalicească;	**
b) instalarea spitalelor de campanie: Ministerul Apărării;	
c) asigurarea asistenţei medicale pentru structurile de intervenţie operativă: Ministerul Afacerilor Interne /Inspectoratul General pentru Situaţii de Urgenţă;	*
d) acordarea asistenţei medicale de urgenţă: Ministerul Sănătăţii şi unităţile sanitare din reţelele sanitare proprii ale altor ministere şi organe centrale;	*
e) acordarea primului ajutor premedical: Societatea Naţională de Cruce Roşie din România;	**
f) asigurarea de medicamente şi instrumentar medical: Ministerul Sănătăţii, Oficiul Central de Stat pentru Probleme Speciale şi Administraţia Naţională a Rezervelor de Stat.	*
Prevenirea îmbolnăvirilor în masă	
a) stabilirea dimensiunilor şi caracteristicilor zonelor de carantină: Ministerul Sănătăţii /Direcţia Generală de Sănătate Publică şi Inspecţia Sanitară de Stat şi Autoritatea Naţională Sanitară Veterinară şi pentru Siguranţa Alimentelor/Direcţia Sanitară Veterinară şi pentru Siguranţa Alimentelor;	**
b) securitatea şi paza perimetrului zonelor de carantină: Ministerul Afacerilor Interne /Comandamentul Naţional al Jandarmeriei;	**
c) măsuri profilactice: Autoritatea Naţională Sanitară Veterinară şi pentru Siguranţa Alimentelor, Ministerul Sănătăţii /Direcţia Generală de Sănătate Publică şi Inspecţia Sanitară de Stat, Ministerul Mediului şi Schimbărilor Climatice şi Societatea Naţională de Cruce Roşie din România.	*
Localizarea şi stingerea incendiilor	
a) localizarea, limitarea propagării, stingerea şi lichidarea consecinţelor incendiilor, inclusiv a incendiilor în masă: Ministerul Afacerilor Interne prin Inspectoratul General pentru Situaţii de Urgenţă, cu forţele şi mijloacele inspectoratelor pentru situaţii de urgenţă şi alte forţe şi servicii specializate existente;	**
b) localizarea şi stingerea incendiilor la obiectivele din subordine/coordonare: Ministerul Economiei Comerţului şi mediului de Afaceri, Ministerul Finanţelor, Ministerul Transporturilor şi Infrastructurii, Ministerul Apărării;	**
c) localizarea şi stingerea incendiilor la fondul forestier: Ministerul Agriculturii şi Dezvoltării Rurale şi autorităţile administraţiei publice locale.	**
Neutralizarea efectelor materialelor periculoase	
a) stabilirea perimetrelor de securitate: Ministerul Afacerilor Interne /Inspectoratul General pentru Situaţii de Urgenţă;	**
b) evacuarea locală a populaţiei existente în interiorul perimetrului de securitate: Ministerul Afacerilor Interne ;	**
c) intervenţia operativă cu mijloace şi materiale de neutralizare a efectelor materialelor periculoase: autoritatea administraţiei publice centrale de specialitate care are în coordonare/subordonare sau sub autoritate, după caz, astfel de agenţi.	**
Asigurarea transportului forţelor şi mijloacelor de intervenţie, persoanelor evacuate şi altor resurse	
a) elaborarea concepţiei privind variantele de transport ale demnitarilor care beneficiază de protecţie şi constituirea parcului de mijloace necesare realizării acesteia: Serviciul de Protecţie şi Pază, Ministerul Afacerilor Interne , Ministerul Transporturilor, Ministerul Apărării şi Serviciul Român de Informaţii;	**

b) asigurarea transportului urban necesar pentru realizarea evacuării: Ministerul Afacerilor Interne /administraţia publică locală;	**
c) stabilirea şi pregătirea punctelor de îmbarcare a evacuaţilor din zonele afectate, în termen de 2 ore de la declararea stării de urgenţă: ministerele de resort sau autorităţile locale, după caz;	**
d) realizarea graficului de transport şi asigurarea mijloacelor necesare pentru efectuarea evacuării, în termen de 6 ore de la declararea stării de urgenţă: Ministerul Transporturilor;	**
e) asigurarea transportului pentru persoanele şi bunurile evacuate: Ministerul Economiei Ministerul Finanţelor şi Ministerul Agriculturii şi Dezvoltării Rurale;	**
f) supravegherea, fluidizarea şi controlul circulaţiei auto: Ministerul Afacerilor Interne /Inspectoratul General al Poliţiei Române;	*
g) controlul şi evidenţa auto-evacuării: Ministerul Afacerilor Interne /Inspectoratul General al Poliţiei Române şi Inspectoratul Naţional pentru Evidenţa Populaţiei;	**
h) transportul resurselor necesare pentru intervenţie şi asistenţă de primă necesitate în situaţii de urgenţă: Ministerul Transporturilor, Ministerul Apărării şi Ministerul Afacerilor Interne .	*
i) transportul forţelor şi mijloacelor pentru intervenţie operativă la lucrările de gospodărire a apelor: Ministerul Mediului şi Schimbărilor Climatice - Administraţia Naţională "Apele Române".	**
Efectuarea lucrărilor publice şi inginereşti de reabilitare la construcţiile, instalaţiile şi amenajările afectate	
a) evaluarea rapidă a stabilităţii structurilor şi stabilirea măsurilor de intervenţie în primă urgenţă la construcţiile vulnerabile şi care prezintă pericol public: Inspectoratul de Stat în Construcţii, Corpul experţilor tehnici şi asociaţiile profesionale în construcţii;	**
b) nominalizarea responsabilităţilor în realizarea măsurilor de intervenţie de primă urgenţă: Ministerul Transporturilor, Ministerul Afacerilor Interne /administraţia publică locală;	*
c) efectuarea lucrărilor publice şi inginereşti la construcţiile, instalaţiile şi amenajările afectate: ministerele şi instituţiile publice - la obiectivele din subordine/coordonare.	**
Asigurarea apei şi hranei pentru persoanele şi animalele afectate sau evacuate	
a) asigurarea apei şi hranei pentru persoane:	**
- în primele 72 ore de la evacuare sau la instituirea stării de alertă, după caz: Ministerul Afacerilor Interne /administraţia publică locală;	**
- ulterior primelor 72 ore, până la încetarea evacuării sau a situaţiei de urgenţă: Administraţia Naţională a Rezervelor de Stat;	**
b) asigurarea apei şi hranei pentru animale: Ministerul Agriculturii şi Dezvoltării Rurale;	**
c) verificarea şi asigurarea apei potabile, prepararea şi distribuirea hranei pentru persoanele afectate sau evacuate: Ministerul Sănătăţii /Autoritatea de Sănătate Publică, Societatea Naţională de Cruce Roşie din România.	**
Asigurarea cazării şi adăpostirii persoanelor afectate sau evacuate	
a) asigurarea măsurilor necesare pentru realizarea protecţiei populaţiei în adăposturi colective: Ministerul Afacerilor Interne /autoritatea administraţiei publice locale;	**
b) asigurarea cazării persoanelor evacuate: Ministerul Afacerilor Interne /administraţia publică locală, Ministerul Educaţiei Naţionale, Ministerul Apărării, Ministerul Economiei , Comerţului şi Mediului de Afaceri, Societatea Naţională de Cruce Roşie din România.	**
Asigurarea energiei pentru iluminat, încălzire şi alte utilităţi	

a) asigurarea autonomiei energetice pentru fiecare facilitate critică de răspuns la urgenţă, pentru minim 72 ore: conducătorul/administratorul fiecărei facilităţi;	*
b) asigurarea energiei electrice: Ministerul Economiei, Comerţului şi Mediului de Afaceri, Ministerul Finanţelor Publice;	*
c) refacerea operativă a avariilor produse în reţelele de transport şi distribuţie a energiei electrice: Ministerul Economiei , Comerţului şi Mediului de Afaceri, Ministerul Finanţelor Publice;	**
d) refacerea operativă a avariilor produse în reţelele de transport şi distribuţie a gazelor naturale: Ministerul Economiei , Comerţului şi Mediului de Afaceri, Ministerul Finanţelor Publice;	**
Efectuarea depoluării şi decontaminării	
a) supravegherea gradului de contaminare în perimetrul raioanelor de intervenţie: Ministerul Economiei , Comerţului şi Mediului de Afaceri, Ministerul Finanţelor Publice; Ministerul Mediului şi Schimbărilor Climatice şi Agenţia Naţională pentru Substanţe şi Preparate Chimice Periculoase;	*
b) aplicarea măsurilor de limitare a împrăştierii substanţelor poluante sau contaminatoare pentru asigurarea protecţiei populaţiei surprinse în perimetrul raioanelor de intervenţie: Ministerul Administreaţiei şi Internelor.	**
c) efectuarea depoluării şi decontaminării: Ministerul Economiei , Comerţului şi Mediului de Afaceri, Ministerul Finanţelor Publice Ministerul Transporturilor pentru obiectivele din subordine/coordonare şi Ministerul Mediului şi Schimbărilor Climatice;	**
d) stabilirea priorităţilor pentru monitorizarea gradului de contaminare şi centralizarea datelor privind contaminarea teritoriului naţional: Ministerul Afacerilor Interne/Inspectoratul General pentru Situaţii de Urgenţă, Ministerul Mediului şi Schimbărilor Climatice şi Ministerul Sănătăţii ;	**
e) stabilirea priorităţilor pentru efectuarea decontaminării şi depoluării: Ministerul Afacerilor Interne /Inspectoratul General pentru Situaţii de Urgenţă;	**
f) asigurarea operativă a forţelor şi mijloacelor de sprijin precum şi a materialelor necesare pentru realizarea decontaminării populaţiei, căilor rutiere şi clădirilor: Ministerul Afacerilor Interne şi la solicitarea organelor locale, personalul din unităţile specializate ale Ministerului Apărării Naţionale, cu materialele necesare, puse la dispoziţie de Ministerul Afacerilor Interne ;	**
g) supravegherea gradului de contaminare, evaluarea efectelor asupra sănătăţii şi monitorizarea stării de sănătate a populaţiei: Ministerul Sănătăţii ;	*
h) efectuarea decontaminării populaţiei: Ministerul Afacerilor Interne şi la solicitarea organelor locale, personalul din unităţile specializate ale Ministerului Apărării Naţionale, cu materialele necesare, puse la dispoziţie de Ministerul Afacerilor Interne;	**
i) supravegherea gradului de contaminare în mediul urban şi rural, evaluarea efectelor şi realizarea decontaminării: Ministerul Afacerilor Interne / administraţia publică locală;	*
j) supravegherea gradului de contaminare a culturilor, fondului forestier şi păşunilor şi evaluarea efectelor directe şi indirecte asupra oamenilor şi animalelor: Ministerul Agriculturii şi Dezvoltării Rurale şi Autoritatea Naţională Sanitară Veterinară şi pentru Siguranţa Alimentelor;	*
k) decontaminarea terenurilor şi rezervaţiilor: Ministerul Afacerilor Interne, Ministerul Apărării, Ministerul Agriculturii şi Dezvoltării Rurale, Ministerul Mediului şi Schimbărilor Climatice;	**
l) supravegherea gradului de contaminare a păşunilor, evaluarea efectelor directe şi indirecte asupra animalelor şi oamenilor, realizarea decontaminării: Ministerul Agriculturii şi Dezvoltării Rurale, Autoritatea Naţională Sanitară Veterinară şi pentru Siguranţa Alimentelor;	**

m) realizarea decontaminării animalelor şi produselor vegetale şi animale: Ministerul Agriculturii şi Dezvoltării Rurale, Agenţia Naţională Sanitară Veterinară şi pentru Siguranţa Alimentelor în colaborare cu autorităţile administraţiei publice locale;	**
n) supravegherea gradului de contaminare, evaluarea efectelor asupra mediului şi depoluarea cursurilor de apă: Ministerul Mediului şi Schimbărilor Climatice şi agenţii poluatori;	*
Menţinerea şi restabilirea ordinii publice	
a) menţinerea şi restabilirea ordinii publice: Ministerul Afacerilor Interne /Inspectoratul General al Jandarmeriei Române/Inspcetoratul General al Jandarmeriei Române; Ministerul Justiţiei/Administraţia Naţională a Penitenciarelor;	**
b) menţinerea ordinii publice: consiliile locale prin Poliţia comunitară;	*
c) sprijin logistic pentru restabilirea ordinii publice: Ministerul Apărării Naţionale;	**
d) stabilirea, potrivit competenţelor, a legalităţii intervenţiei: Ministerul Justiţiei.	**
Logistica intervenţiilor	
asigurarea bazei materiale pentru realizarea funcţiilor de sprijin: fiecare organ al administraţiei publice centrale de specialitate pe domeniul lui de activitate, precum şi pentru obiectivele din coordonare/subordine sau de sub autoritatea acestuia.	*
Reabilitarea zonei afectate	
restabilirea stării provizorii de normalitate: Ministerul Afacerilor Interne şi celelalte ministere (instituţii) pentru obiectivele din coordonare/subordonare sau de sub autoritate, pe domeniile de competenţă.	*
Acordarea de ajutoare de primă necesitate, despăgubiri şi asistenţă socială şi religioasă	
a) acordarea de ajutoare umanitare de primă necesitate pentru populaţia afectată: se stabilesc de Ministerul Afacerilor Interne /Inspectoratul General pentru Situaţii de Urgenţă şi Administraţia Naţională a Rezervelor de Stat;	**
b) asigurarea asistenţei umanitare de urgenţă pentru un număr de până la 10.000 victime, prin resursele şi infrastructura proprie, şi peste 10.000 victime prin Mişcarea Internaţională de Cruce Roşie şi Semilună Roşie: Societatea Naţională de Cruce Roşie din România;	**
c) acordarea de ajutoare şi despăgubiri financiare pentru populaţie, agenţi economici, instituţii şi unităţi administrativ-teritoriale afectate: Ministerul Muncii, Familiei şi Protecţiei Sociale, Ministerul Administraţiei şi Internelor /autorităţile administraţiei publice locale şi Ministerul Agriculturii şi Dezvoltării Rurale;	*
d) stabilirea şi aplicarea măsurilor de asistenţă socială: Ministerul Muncii, Familiei şi Protecţiei Sociale;	**
e) acordarea asistenţei religioase şi sociale: Ministerul Muncii, Familiei şi Protecţiei Sociale, organizaţiile religioase legal constituite cu sprijinul Ministerul Culturii şi Patrimoniului Naţional.	**
f) acordarea asistenţei psihologice: Ministerul Sănătăţii şi Societatea Naţională de Cruce Roşie din România, cu sprijinul Colegiului psihologilor sau altor organizaţii profesionale ale acestora.	**

SECŢIUNEA A 5-A. INSTRUIREA

La nivel judeţean prin prefectul judeţului, primari de la localităţi şi conducerile operatorilor economici şi ai instituţiilor publice se asigură cunoaşterea de către forţele destinate intervenţiei, precum şi de către populaţie a modalităţilor de acţiune conform planului aprobat de analiză şi acoperire a riscurilor, aceasta constituind o obligaţie a acestora.

După elaborare şi aprobare, planurile de analiză şi acoperire a riscurilor (judeţean / la nivel local) se pun la dispoziţie secretariatului tehnic permanent al comitetului judeţean pentru situaţii de

urgenţă, iar extrase din „Planul de analiză şi acoperire a riscurilor la nivel judeţean” se transmit celorlalte instituţii şi organisme cu atribuţii în prevenirea şi gestionarea riscurilor generatoare de situaţii de urgenţă, acestea având obligaţia să cunoască, în părţile care le privesc, conţinutul planului şi să le aplice corespunzător situaţiilor de urgenţă specifice.

Pregătirea forţelor profesioniste de intervenţie. Se realizează, la nivel judeţean, în cadrul instituţiilor abilitate prin lege, pe baza unor programe adecvate avizate de Inspectoratul Judeţean pentru Situaţii de Urgenţă Alba şi aprobat de Comitetul Judeţean pentru Situaţii de Urgenţă Alba.

Pregătirea personalului din alte structuri decât cele profesioniste se realizează pe baza programelor specifice de pregătire a personalului din compunerea structurii, în conformitate cu prevederile legale în vigoare.

Ca formă de instruire la nivel judeţean se vor desfăşura exerciţii în zonele / obiectivele cu potenţiale riscuri şi la care vor participa structurile cu atribuţii de monitorizare / gestionare a situaţiilor de urgenţă în funcţie de concepţia exerciţiului / aplicaţiei planificate. La nivel local, exerciţiile planificate se vor desfăşura în zone sau la obiective din cadrul unităţii administrativ teritoriale.

SECŢIUNEA A 6-A.
REALIZAREA CIRCUITULUI INFORMAŢIONAL - DECIZIONAL ŞI DE COOPERARE

Sistemul informaţional-decizional cuprinde ansamblul subsistemelor destinate observării, detectării, măsurării, înregistrării, stocării şi prelucrării datelor specifice, alertării, notificării, culegerii şi transmiterii informaţiilor şi a deciziilor de către factorii implicaţi în acţiunile de prevenire şi gestionare a unei situaţii de urgenţă.

Informarea secretariatelor tehnice permanente ale comitetelor pentru situaţii de urgenţă ierarhic superioare asupra locului producerii unei situaţii de urgenţă specifică, evoluţiei acesteia, efectelor negative produse, precum şi asupra măsurilor luate se realizează prin rapoarte operative.

Primarii, comitetele locale pentru situaţii de urgenţă, precum şi conducerile operatorilor economici şi instituţiilor amplasate în zone de risc au obligaţia să asigure preluarea de la staţiile centrale şi locale a datelor şi avertizărilor meteorologice şi hidrologice, în vederea declanşării acţiunilor preventive şi de intervenţie.

Pentru asigurarea suportului fizic şi logic pentru aplicarea, a măsurilor de prevenire şi protecţie a populaţiei, precum şi a bunurilor materiale, valorilor de patrimoniu şi mediului, în cazul iminenţei producerii dezastrelor sau atacurilor aeriene, prin transmiterea mesajelor şi semnalelor către autorităţile administraţiei publice centrale şi locale, precum şi a populaţiei se aplică elementele sistemul integrat de avertizare şi alarmare.

FLUXUL INFORMAŢIONAL OPERATIV
PENTRU TRANSMITEREA AVERTIZĂRILOR METEOROLOGICE ŞI HIDROLOGICE

Avertizările meteorologice care se emit în cazul producerii de fenomene meteorologice periculoase la scară naţională se transmit de către Administraţia Naţională de Meteorologie la Centrul Operativ pentru Situaţii de Urgenţă al Ministerului Mediului şi Gospodăririi Apelor.

Avertizările hidrologice care se emit în cazul producerii de fenomene hidrologice periculoase la scară naţională se transmit de către Institutul Naţional de Hidrologie şi Gospodărirea Apelor la Centrul Operativ pentru Situaţii de Urgenţă al Ministerului Mediului şi Gospodăririi Apelor şi la Centrul Operativ pentru Situaţii de Urgenţă al Administraţiei Naţionale "Apele Române".

Centrul Operativ pentru Situaţii de Urgenţă al Ministerului Mediului şi Gospodăririi Apelor transmite, cu maximă operativitate, avertizările meteorologice şi hidrologice, care se emit în cazul producerii de fenomene meteorologice şi hidrologice periculoase la scară naţională, la Ministerul Afacerilor Interne - Direcţia generală pentru relaţii cu prefecturile, la comitetele judeţene pentru situaţii de urgenţă şi către mass-media.

Comitetul judeţean pentru situaţii de urgenţă transmite avertizările meteorologice şi hidrologice, care se emit în cazul producerii de fenomene meteorologice şi hidrologice periculoase,

prin intermediul centrului operaţional al inspectoratului pentru situaţii de urgenţă la comitetele locale pentru situaţii de urgenţă (primării).

Avertizările meteorologice care se emit în cazul producerii de fenomene meteorologice periculoase la scară regională se transmit de centrele meteorologice regionale (CMR) la centrul operaţional al inspectoratului judeţean pentru situaţii de urgenţă.

Avertizările hidrologice care se emit în cazul producerii de fenomene hidrologice periculoase la scară regională se transmit de direcţiile apelor la centrele operaţionale ale inspectoratelor judeţene pentru situaţii de urgenţă.

Centrul operaţional al inspectoratului judeţean pentru situaţii de urgenţă are obligaţia de a transmite avertizările meteorologice şi hidrologice, care se emit în cazul producerii de fenomene meteorologice şi hidrologice periculoase la scară regională, la comitetele locale pentru situaţii de urgenţă (primării) din zonele potenţial afectabile.

Comitetele locale pentru situaţii de urgenţă (primării) au obligaţia de a dispune declanşarea sistemelor de alarmă existente pe raza localităţii (sirene, clopotul bisericii etc.) pentru avertizarea-alarmarea populaţiei.

POSTURILE HIDROMETRICE DIN BAZINUL HIDROGRAFIC "MUREŞ" CU TRANSMISIE ZILNICĂ

COD	R I U L	POSTUL HIDROMETRIC	Mijloc de transm.
675	ARIES	SCARISOARA	RTF
672	ARIES	ALBAC	RTF
677	ARIES	CIMPENI	RTF
679	ARIES	BAIA ARIES	RTF
680	ARIES	BURU	RTF
681	ARIES	TURDA	RTF
685	ARIESUL MIC	PONOREL	RTF
683	ABRUD	ABRUD	RTF
693	IARA	VALEA IERII	RTF
700	IARA	IARA	RTF
701	HAJDATE	PETRESTII DE JOS	RTF
718	T-VA MARE	BLAJ	T
720	T-VA MARE	MIHALT	RTF
750	VISA	SEICA MARE	RTF
755	T-VA MICA	SARATENI	T
758	T-VA MICA	BALAUSERI	RTF
760	T-VA MICA	TIRNAVENI	RTF, T
761	T-VA MICA	BLAJ	RTF
769	SECAS	COLIBI	RTF
772	GALDA	BENIC	T
776	AMPOI	ZLATNA	T
790	SEBES	PETRESTI	RTF
808	CUGIR	CUGIR AVAL	RTF
674	NEAGRA	VADUL MOTILOR	RTF
692	POSAGA	POSAGA	RTF
702	VALEA LARGA	VIISOARA	RTF
705	GEOAGIU	TEIUS	RTF
710	T-VA MARE	VIRSAG AVAL	RTF
779	AMPOI	BARABANT	T

DEBITELE CARACTERISTICE LA PRINCIPALELE STAŢII HIDROMETRICE UNDE AVEM SECŢIUNI DE CONTROL DE ORD. I ŞI II.

Râul	Staţia hidrom.	Poziţia kilometrică pe râu	Suprafaţa b.h aferent secţ. kmp	Deb.med. multianual mc/s	Debitul cu asig. (mc/s lunar)			Debitul ecol. (mc/s)
					80%	90%	95%	
Arieş	Scărişoara	29	203	5,53	0,95	0,7	0,5	0,6
Arieş	Baia de Arieş	73	1189	19,9	3,4	2,9	2,6	2,7
Arieş	Buru	113	2000	24,8	4,8	3,9	2,74	2,84
Arieş	Turda	133	2403	25,63	5	4	3,25	3,35
Mureş	Ocna Mureş	309	9961	68,7	13,0	10,25	9,15	9,25
T-va Mare	Blaj	217	3653	15,15	2,5	1,8	1,4	1,5
T-va Mică	Blaj	191	2067	11,3	2,2	1,70	1,48	1,58
Târnave	Mihalţ	237	6247	26,8	4,6	3,5	3	3,1
Ampoi	Izv. Ampoi	15	63	0,679	0,035	0,020	0,013	0,1133
Ampoi	Bărăbanţ	56	556	4	0,27	0,16	0,1	0,2
Mureş	Alba-Iulia	397	18055	104,7	19	15,5	13,5	13,6
Sebeş	Gâlceag	40	313				1,43	1,53
Sebeş	Oarda	96	1280		3,18	2,76	2,5	

COLECTAREA ŞI TRANSMITEREA DATELOR HIDRO-METEOROLOGICE, ÎN CONDIŢII NORMALE DE EXPLOATARE, LA ACUMULĂRILE HIDROTEHNICE

Secţiunea de măsură	Parametru	Destinaţia	Frecvenţa		Mod de transmitere
			de colectare	de transmitere	
Baraj Oaşa	Temperatura	CHE Gâlceag	4/zi	4/zi	Telefonic
	Precipitaţii		1/zi	1/zi	Telefonic
	Strat de zăpadă		2/zi	2/zi	Telefonic
	Cota din lac		permanent 4/zi	permanent 4/zi	- Telelimnimetru (TLN) - Telefonic (când TLN este defect)
Baraj Tău	Temperatura	CHE Şugag	4/zi	4/zi	Telefonic
	Precipitaţii		1/zi	1/zi	Telefonic
	Strat de zăpadă		2/zi	2/zi	Telefonic
	Cota din lac		permanent 4/zi	permanent 4/zi	- Telelimnimetru (TLN) - Telefonic (când TLN este defect)
Baraj Obrejii de Căpâlna	Temperatura	CHE Săsciori	4/zi	4/zi	Telefonic
	Precipitaţii		1/zi	1/zi	Telefonic
	Strat de zăpadă		2/zi	2/zi	Telefonic
	Cota din lac		permanent 4/zi	permanent 4/zi	- Telelimnimetru (TLN) - Telefonic (când TLN este defect)
Baraj Petreşti	Temperatura	DHC	4/zi	4/zi	Telefonic
	Precipitaţii		1/zi	1/zi	Telefonic
	Strat de zăpadă		2/zi	2/zi	Telefonic

Secţiunea de măsură	Parametru	Destinaţia	Frecvenţa		Mod de transmitere
			de colectare	de transmitere	
	Cota din lac		permanent 4/zi	permanent 4/zi	- Telelimnimetru (TLN) - Telefonic (când TLN este defect)

COLECTAREA, PRELUCRAREA ŞI TRANSMITEREA DATELOR ÎN CADRUL SISTEMULUI INFORMAŢIONAL DE GOSPODĂRIRE A APELOR ESTE ÎN SARCINA COMPARTIMENTULUI REGIMURI

Secţiunea de măsură	Parametru	Destinaţia	Frecvenţa		Mod de transmitere
			de colectare	de transmitere	
Baraj Oaşa, Baraj Tău, Baraj Obrejii de Căpâlna, Baraj Petreşti	Cota în lac (mdM)	ELH Alba	1/zi (ora 6)	1/zi (ora 7)	fax
	Debit afluent (mc/s)		Se calculează	1/zi (ora 7)	fax
	Debit turbinat (mc/s)		Se calculează	1/zi (ora 7)	fax
	Debit prelevat (mc/s)		1/zi (ora 6)	1/zi (ora 7)	fax
	Coef. umplere (%)		Se calculează	1/zi (ora 7)	fax
	Timp funcţionare (h)		1/zi (ora 6)	1/zi (ora 7)	fax

SISTEMUL INFORMAŢIONAL PRIVIND COMPORTAREA CONSTRUCŢIILOR HIDROTEHNICE

Sistemul informaţional privind comportarea construcţiilor hidrotehnice furnizează date permanente privind parametrii ce caracterizează comportarea construcţiilor, încadrarea acestora în domeniul de variaţie prescrise de proiectant. Urmărirea comportării în timp a construcţiilor hidrotehnice se realizează prin măsurători la aparate şi dispozitive de măsură şi control, precum şi prin observaţii vizuale efectuate cu frecvenţa stabilită de proiectant.

Sistemul informaţional privind comportarea construcţiilor hidrotehnice asigură punerea în evidenţă cu anticipaţie a unor fenomene a căror evoluţie ar putea pune în pericol stabilitatea construcţiilor. Depistarea în fază incipientă a fenomenelor cu evoluţie defavorabilă pentru construcţii asigură posibilitatea aplicării măsurilor de oprire a evoluţiei periculoase a acestor fenomene, iar în situaţii extreme, când acest lucru nu mai este posibil sistemul oferă informaţii pentru luarea deciziei de aplicare a prevederilor planului de alarmare – avertizare.

Elementele sistemului informaţional pentru supravegherea construcţiilor sunt următoarele:

Măsurătorile sunt efectuate de agenţii hidrotehnici la obiectele de construcţii din amenajarea râurilor Sebeş şi Cugirul Mare şi transmise la laboratorul UCC.

Personalul laboratoarelor UCC din cadrul S.H. Sebeş verifică măsurătorile primite şi efectuează prelucrarea primară, interpretarea datelor şi întocmirea documentaţiilor de analiza comportării construcţiilor la obiectele la care a fost instituită urmărirea specială.

SUPRAVEGHEREA CONSTRUCŢIILOR HIDROTEHNICE PRIN OBSERVAŢII VIZUALE

Observaţiile vizuale au ca scop urmărirea evoluţiei în timp a unor aspecte sau fenomene, care pot să apară în exploatarea construcţiilor hidrotehnice şi nu pot fi evidenţiate cantitativ prin aparate sau dispozitive de măsură şi control cum sunt: apariţia de fisuri, crăpături, exfolieri sau alte forme de degradare a betoanelor, prăbuşiri ale umpluturilor din corpul digurilor, apariţia unor căi de infiltraţie prin rosturi sau corpul construcţiilor, degradarea etanşărilor la rosturi etc.

Constatările făcute prin observaţii vizuale se consemnează zilnic în "Registrul de observaţii vizuale" care se găseşte la fiecare amenajare şi servesc pentru urmărirea şi interpretarea comportării în timp a construcţiilor. Aspectele şi fenomenele deosebite se consemnează în "Jurnalul evenimentelor" întocmite pentru fiecare amenajare.

SISTEMUL DE AVERTIZARE – ALARMARE A POPULAŢIEI DE PE VALEA RÂULUI SEBEŞ

Avertizarea – alarmarea populaţiei de pe valea râului Sebeş, în caz de accidente la construcţiile hidrotehnice, se realizeză printr-un sistem de avertizare – alarmare echipat cu sirene electronice amplasate conform tabelului de mai jos:

Elementele geometrice ale zonelor de amplasare a sirenelor pe valea Sebeşului

Localitate	Tip sirenă	Loc de amplasare	Zonă tip atenuare	Longitudine	Latitudine	Nivel presiune sonoră (dBA)		Putere (KW)
						d = 1m	d = 30 m	
Baraj Oaşa	4 difuzoare electronice monoetajate omnidirecţionale	casa barajistului	A	23^0 37' 46"	45^0 37' 13"	144,5	115	1,2
Tău	4 difuzoare electronice monoetajate omnidirecţionale	colonia de la coada lacului	A	23^0 37' 9"	45^0 42' 14"	144,5	115	1,2
Dobra	8 difuzoare bietajate amonte - aval	colonia Dobra	A	23^0 37' 39"	45^0 47' 7"	147,5	118	1,8
Baraj Obrejii de Căpâlna	12 difuzoare electronice amonte - aval	clădire priză	A	23^0 37' 17"	45^0 49' 56"	149,5	121	2,4
Săsciori	12 difuzoare elctronice amonte - aval	bloc comandă C.H.E. Săsciori	A	23^0 36' 49"	45^0 53'	149,5	121	2,4
Baraj Petreşti	12 difuzoare electronice amonte - aval	cameră mecanisme pilă	A	23^0 36' 35"	45^0 54' 27"	149,5	121	2,4
Sebeş	12 difuzoare electronice omnidirecţionale	Sediul S.H. Sebeş	B	23^0 36' 45"	45^0 57' 15"	149,5	121	2,4
Sat Jina	Retranslaţie comandă radio		-	23E 40' 10"	45N 46' 30"	-	-	-
Vârful Balele	Retranslaţie comandă radio		-	23E 36' 40"	45N 38' 25"	-	-	-

Amplasarea sirenelor electronice

Nr. crt.	Amplasare	Zona alarmată	Longitudine	Latitudine	Altitudine (mdM)	Putere sirenă (W)	Intensitate sonoră la 30 m distanţă (dB)
Sirenă electronică							
1	Baraj Cugir	zona barajului	23° 30' 32,6"	45° 40' 05,4"	1000	600	109
Staţii radio fixe							
2	Priză baraj Cugir	-	23° 30' 32.0"	45° 39' 59.0"	1000	-	-
3	Staţia de pompe Gâlceag	-	23° 35' 34,2"	45° 39' 54,2"	990	-	-
Repetor							
4	Castelul de echilibru - Gâlceag		23° 35' 54,3"	45° 39' 37,2"	1240		

Puterea sirenei asigură o intensitate sonoră de minimum 60dB pe conturul zonei alarmate şi permit ca, din punct de vedere al puterii custice şi al caracteristicii de radiaţie sonoră, să poată fi adaptate în mod optim la condiţiile naturale ale locului de amplasare (trepte de putere, orientare). Sirenele sunt alimentate la tensiunea de reţea de 220 V şi în paralel de baterii de acumulatori care asigură o funcţionare independentă de minim 7 zile. Sirenele sunt montate pe catarge, iar la baza catargului se află dulapul de comandă al acestora.

Repetorul este o instalaţie radio cu rezervă caldă, destinat să asigure acoperire cu semnal radio în zona de interes.

Sistemul este comandat prin semnal radio, centrul de comandă fiind amplasat în cadrul dispeceratului sucursalei. Sistemul este conectat la un calculator, care prin intermediul unui software instalat gestionează şi comandă sistemul. Sistemul poate emite semnal sonor, conform semnalelor de alarmă prestabilite, sau semnal voce.

De asemenea, sistemul poate funcţiona centralizat prin acţionarea tuturor sirenelor din cadrul dispeceratului sau după caz, acţionarea fiecărei sirene în parte de la dispecerat sau de la locul de amplasare.

Situatia cu poziţiile sirenelor electrice instalate în localităţile situate pe valea inundată a râului Sebeş, de catre autorităţile locale sunt prezentate în tabelul de mai jos:

Nr. crt.	Localitatea	Locul de instalare	Puterea sirenei kW
1.	Şugag	Şcoala generală	5.5
2.	Săsciori	Primarie	5.5
3.	Municipiul Sebeş	Restaurant Turn	5.5
4.	Municipiul Sebeş	S.C. Alfor SA	5.5
5.	Municipiul Sebeş	Grup Scolar Industrial	5.5
6.	Municipiul Sebeş	S.C. Capris SA	5.5
7.	Municipiul Sebeş	S.C. Ciserom SA	5.5
8.	Municipiul Sebeş	Scoala cu clasele I-VIII nr.3	5.5
9.	Cugir	Bloc de locuinţe ,str. Constructorului nr.6	5.5
10.	Cugir	SOCOM Şurianu	5.5
11.	Cugir (localitatea Vinerea)	Complex comercial	5.5
12.	Cugir	S.C. UM Cugir	5.5

CAPITOLUL V
RESURSE UMANE, MATERIALE ŞI FINANCIARE

Alocarea resurselor materiale şi financiare necesare desfăşurării activităţii de analiză şi acoperire a riscurilor se realizează, potrivit reglementărilor în vigoare, prin planurile de asigurare cu resurse umane, materiale şi financiare pentru gestionarea situaţiilor de urgenţă, elaborate de comitetul judeţean şi comitetele locale pentru situaţii de urgenţă.

Consiliul Judeţean Alba şi consiliile locale prevăd anual, în bugetele proprii, fondurile necesare pentru asigurarea resurselor umane, materiale şi financiare necesare analizei şi acoperirii riscurilor din unităţile administrativ-teritoriale pe care le reprezintă.

În funcţie de categoriile de riscuri identificate, mecanismele şi condiţiile de producere / manifestare, de amploarea şi efectele posibile ale acestora, se stabilesc tipurile de forţe şi mijloace necesare de prevenire şi combatere a riscurilor, astfel:

a) inspecţii de prevenire;
b) servicii profesioniste/voluntare/private pentru situaţii de urgenţă;
c) formaţiuni de asistenţă medicală de urgenţă şi descarcerare;
d) formaţiuni de protecţie civilă: echipe de căutare-salvare, NBC şi pirotehnice;
e) alte formaţiuni de salvare: Crucea Roşie, Salvamont;
f) grupe de sprijin.

Pe lângă tipurile de forţe precizate mai sus, mai acţionează, după caz, în condiţiile legii:

- Forţe şi mijloace din cadrul structurilor de poliţie existente în judeţ;
- Forţe şi mijloace ale subunităţilor de jandarmi din judeţ;
- structurile poliţiei comunitare;
- unitatea specială de aviaţie a Ministerului Afacerilor Interne;
- unităţile specializate / detaşamente din cadrul Ministerului Apărării Naţionale;
- unităţile pentru asistenţa medicală de urgenţă;
- organizaţiile neguvernamentale specializate în acţiuni de salvare;
- unităţile şi formaţiunile sanitare şi de inspecţie sanitară veterinară;
- detaşamente şi echipe din cadrul serviciilor publice descentralizate şi al societăţilor comerciale specializate, incluse în planurile de apărare şi dotate cu forţe şi mijloace de intervenţie;
- formaţiunile de voluntari ai societăţii civile specializaţi în intervenţia în situaţii de urgenţă şi organizaţi în organizaţii neguvernamentale cu activităţi specifice.

Forţele auxiliare se stabilesc din rândul:

- populaţiei şi salariaţilor;
- al formaţiunilor de voluntari, altele decât cele instruite special pentru situaţii de urgenţă care acţionează conform sarcinilor stabilite pentru formaţiunile de protecţie civilă organizate la operatorii economici şi societăţile comerciale în planurile de apărare specifice, elaborate potrivit legii.

Resurse umane şi materiale din cadrul Inspectoratului pentru Situaţii de Urgenţă „Unirea al judeţului Alba.

Sunt asigurate prin structurile din subordine: Detaşamentul de Pompieri Alba Iulia, Detaşamentul de Pompieri Aiud, Garda de Intervenţie Blaj, Pichetul de Pompieri Cîmpeni, Garda de Intervenţie Sebeş. Structurile din cadrul inspectoratului acţionează în raioanele de intervenţie stabilite şi în concordanţă cu prevederile specificate la capitolul 4 din prezentul plan. Valoarea forţelor şi mijloacelor destinate intervenţiei sunt:

Resurse umane şi materiale din cadrul Inspectoratului de Poliţie al Judeţului Alba.

Sunt asigurate prin structurile din subordine, în raport de specificul activităţii desfăşurate. Valoarea forţelor şi mijloacelor destinate intervenţiilor sunt în conformitate cu „Planul comun de intervenţie şi cooperare a unităţilor Ministerul Apărării şi ale Ministerul Afacerilor Interne pentru limitarea şi înlăturarea efectelor dezastrelor pe teritoriul judeţului Alba”.

Resurse umane şi materiale din cadrul Inspecturatului Judeţean de Jandarmi Alba.

Sunt asigurate prin structurile din subordine, în raport de specificul activităţii desfăşurate. Valoarea forţelor şi mijloacelor destinate intervenţiilor sunt în conformitate cu „Planul comun de

intervenţie şi cooperare a unităţilor Ministerul Apărării şi ale Ministerul Afacerilor Interne pentru limitarea şi înlăturarea efectelor dezastrelor pe teritoriul judeţului Alba".

Resurse umane şi materiale din cadrul unităţilor militare din judeţul Alba.

Sunt asigurate prin structurile din subordine, în raport de specificul unităţii şi de dotarea acestora iar valoarea forţelor şi mijloacelor sunt în conformitate cu cu „Planul comun de intervenţie şi cooperare a unităţilor Ministerul Apărării şi ale Ministerul Administraţiei şi Internelor pentru limitarea şi înlăturarea efectelor dezastrelor pe teritoriul judeţului Alba".

Tabelul cu formaţiile de intervenţie constituite la nivel judeţean pentru sprijinirea comitetelor locale pentru situaţi de urgenţă în caz de inundaţii

Inspectoratul pentru Situatii de Urgenţă Alba	Persoanalul de intervenţie din cele 5 subunităţi cu dotările aferente
Inspectoratul de Jandarmi Judeţean Alba	1 detaşament, 2 plutoane de intervenţie, 4 autospeciale, dotările aferente
Inspectoratul de Poliţie al Judeţului Alba	8 echipaje de poliţie rutieră, 50 agenţi, 13 autospeciale, dotările aferente
Secţia Drumuri Naţionale Alba Iulia	6 grupe de intervenţie, 74 persoane, 13 autospeciale, dotările aferente
SC Drumuri şi Poduri Locale Alba SA	5 echipe de intervenţie, 75 persoane, 44 autospeciale, dotările aferente
Romtelecom – Centrul de telecomunicaţii Sibiu – Alba	2 echipe de intervenţie, 60 persoane, 49 de autoutilitare (turisme) cu dotările aferente,
SDFEE Alba Iulia	9 echipe de intervenţie, 54 autoturisme, dotările aferente
Direcţia Silvica Alba Iulia	7 echipe de intervenţie, 35 persoane, 21 autospeciale, dotările aferente
Autoritatea de Sănătate Publică Alba	12 echipe de intervenţie, dotările aferente
Direcţia Sanitară Veterinară şi pentru Siguranţa Alimentelor Alba	8 grupe de intervenţie cu dotările aferente
SC APA CTTA SA Alba	8 echipe de intervenţie, 35 autospeciale, dotările aferente
Sucursala Tansport Gaze Naturale, Sector Alba Iulia	1 echipă de intervenţie, 5 persoane, 2 autospeciale, dotările aferente
Sistemul de Gospodărire a Apelor Alba	2 echipe de intervenţie cu dotările aferente
SNIF – Sucursala Alba	1 grupă de intervenţie, 7 autospeciale, dotările aferente
U.M. 01684 Alba Iulia	1 detaşament de intervenţie, 7 autospeciale, dotările aferente
U.M. 01585 Petreşti	1 detaşament de intervenţie, 11 autospeciale, dotările aferente
U.M. 01496 Vinţu De Jos	2 grupe de intervenţie, 2 autospeciale, dotările aferente
U.M. 01760 Sebeş	1 pluton de intervenţie, 3 autospeciale, dotările aferente

Resurse umane şi materiale din cadrul Agenţiei pentru Protecţia Mediului Alba.

- Agentia pentru Protectia Mediului Alba cu aproximativ 20 de angajati.

Resurse materiale şi umane din cadrul Comisariatului Judetean Alba a Gărzii Naţionale de Mediu.

Cu aproximativ 10 specialişti funcţie de nevoi.

- Prin controalele planificate la aceste obiective, comisarii GNM.duc o politica de prevenire a riscurilor generatoare de situatii de urgenţă.

- În caz de situatii de urgenţă resursele materiale şi financiare se aproba de Comisariatul Regional Sibiu a Gărzii Naţionale de Mediu.
- Comisariatul Judeţean Alba a Gărzii Naţionale de Mediu are în dotare patru autoturisme tip Dacia în stare de functionare.
- Pentru stabilirea cauzelor, diminuarea şi eliminarea efectelor asupra mediului Comisariatul Judeţean Alba a GNM participă cu personalul si dotarea de care dispune in functie de gravitatea situatiei.

Resurse umane şi materiale din cadrul Serviciului de Ambulanta Judetean Alba

Statie/ substatie	Medici	Pers.mediu sanitar	Nr. autosanitare	Ambulantieri	Echipaje pe tura
Alba Iulia	20	36	13	23	3
Abrud	-	7	6	10	1
Aiud	-	6	6	11	1
Blaj	-	7	6	10	1
Campeni	-	7	5	18	1
Baia de Arieş	-	-	1		
Cugir	-	5	5	8	1
Ocna Mures	-	7	5	10	1
Sebes	2	5	7	11	2
Teius	-	5	3	4	1
Zlatna	-	5	4	8	1
TOTAL	**22**	**90**	**67**	**113**	**13**

Resurse umane şi materiale din cadrul SDFEE Alba

Prin punctele de lucru si centre de exploatare cu echipe de interventie distribuite in teritoriu ce au in dotare masini ,echipamente, scule si materiale dupa cum urmeaza :

- Alba Iulia - 1 grup de interventie personalul, utilajele şi echipamentele aferente;
- Sebes - 1 grup de interventie personalul, utilajele şi echipamentele aferente
- Cânpeni - 1 grup de interventie personalul, utilajele şi echipamentele aferente

Resurse umane şi materiale din cadrul S.C. E-on Gaz România

- Centrul Operaţional Alba Iulia

Dacă defectele sunt la instalaţia de utilizare, echipa de intervenţie de la fiecare district, formată din 1 sau 2 persoane,avind în dotare autoturism şi materialele necesare pentru intervenţie.

În cazul în care se constată corodări ,fisuri ,rupturi de conducte sau branşamente, se mobilizează echipele de intervenţie, care există la fiecare district, avind componenţa între 18-25 muncitori.

Dotarea: aparat de sudură oxiacetilenic, grupuri de sudură, motocompresoare, aparate de sudură în polietilenă, trusă de scule, 2 săpătoare.

Dispunerile echipelor de intervenţie şi zona arondată:

-Echipa de intervenţie din Alba Iulia : Alba Iulia, Barabant,Ciugud, Drimbar, Limba, Oarda, Seusa, Dumitra, Hapria, Paclisa, Teleac, Totoi, Bucerdea Vinoasă, Fenes, Galaţ, Ighiu, Ighel, Micesti, Patrangeni, Podul Lui Paul, Suseni, Sard, Telna, Valea Mica, Zlatna.

- Echipa de intervenţie din Sebeş - Lancram, Sebes I, Cîmpu Goblii, Laz, Petresti, Rahau, Mereteu, Săsciori, Sebeş II, Sebeşel, Valea Vintului, Valea Goblii, Vintu De Jos, Vurpar.

-Echipa de intervenţie din Cugir - Cugir-Blocuri, Salistea, Sibot, Tartaria, Cugir-Case, Vinerea.

Zona Blaj. Dacă defectele sunt la instalaţia de utilizare, echipa de intervenţie de la fiecare district, formată din 1 sau 2 persoane,avind în dotare autoturism şi materialele necesare pentru intervenţie.

În cazul în care se constată corodări, fisuri, rupturi de conducte sau branşamente, se mobilizează echipele de intervenţie, care există la fiecare district, avind componenţa între 18-25 muncitori.

- Echipa de intervenţie din Blaj – acopera zona care apartine de districtele : Blaj – Tiur , Blaj – Valea Lunga , Craciunel – Mihalţ.
- Echipa de interventie din Jidvei – acopera zona care apartine de Districtele Jidvei şi Şona

Arondarea perimetrelor pe districte în cadrul zonei Blaj, astfel:

- Echipa de intervenţie Blaj – Valea Lungă, Blaj, Lunca, Cenade, Lodroman, Tăuni, Petrisat,Tiur, Manarade.

Echipa de intervenţie Crăciunel Mihalţ - Crăciunelu de Jos, Mihalţ, Cistei, Bucerdea Grânoasă, Obreja.

Echipa de intervenţie Şona Lunca Târnavei, Sâncel, Pănade, Iclod, Şona, Biia, Sânmiclăuş

Echipa de intervenţie Jidvei – Feisa, Sintamarie, Cetatea de Baltă, Balcaciu, Jidvei, Căpâlna de Jos, Veseuş.

- **Zona Aiud**

Dacă defectele sunt la instalaţia de utilizare, echipa de intervenţie de la fiecare district, formată din 1sau 2 persoane,având în dotare autoturism şi materialele necesare pentru intervenţie.În cazul în care se constată corodări ,fisuri ,rupturi de conducte sau branşamente, se mobilizează echipele de intervenţie, care există la fiecare district, avind componenţa între 18-25 muncitori.

Echipa de intervenţie Aiud

Aiud,Ciumbrud, Sancrai, Rădeşti, Leorint, Miraslau, Decea, Aiud Ll, Inoc, Gâmbaş.

Echipa de intervenţie Ocna-Mures - Oraş Ocna-Mures, Uioara de Sus, Uioara de Jos

Echipa de intervenţie Ocna- Mureş Sate

Unirea L, Unirea Ll, Războieni, Lunca-Mureş, Gura Arieşului, Cisteiu de Mureş, Micoşlaca, Noslac, Copand, Captalan, Stana de Mures, Găbud.

Echipa de intervenţie Teiuş - Teiuş, Galtiu, Santimbru, Coşlariu.

Resursele umane şi materiale din cadrul Inspectoratului Judeţean în Construcţii. Sunt asigurate în conformitate cu încadrarea cu personal şi dotarea cu mijloace a instituţiei.

Resursele umane şi materiale din cadrul Romtelecom – Centrului de telecomunicaţii Sibiu- Alba

Sunt asigurate prin structurile din subordine, forţele şi mijloacele de intervenţie acţionînd în principal în zonele arondate fiecărei echipe de intervenţie cu tehnica şi mijloacele existente. Echipele de intervenţie sunt constituite la municipii şi oraşe şi asigura intervenţia în zonele de responsabilitate.

Resursele materiale umane şi materiale din cadrul Trans Gaz Arad. Se asigură prin echipele de intervenţie din cadrul sectoarelor existente în judeţul Alba.

Resurse umane şi materiale din cadrul Secţiei Drumuri Naţionale Alba şi a S.C. Drumuri şi Poduri Locale Alba.

Sunt asigurate prin structurile din subordine, forţele şi mijloacele de intervenţie acţionînd în principal în zonele arondate fiecărui district cu tehnica şi forţele existente.

La nivelul Secţiei Drumuri Naţionale Alba funcţionează 9 districte, astfel: Alba Iulia, Şugag, Unirea, Blaj, Zlatna, Abrud, Cîmpeni, Sălciua, Scărişoara iar S.C. Drumuri şi Poduri Locale Alba prin 11 districte: Alba Iulia, Şugag, Zlatna, Unirea, Teiuş, Blaj, Ocna Mureş, Aiud, Cugir, Cîmpeni, Sebeş.

Resurse umane şi materiale din cadrul SC Apa CTTA Alba

În cadrul celor 2 staţii de tratare Petreşti şi Sebeşel, compartimentul de exploatare este condus de un şef secţie, care este inginer de specialitate, iar compartimentul de asigurare a calităţii apei, de către un inginer chimist sau biolog.

Cele 2 compartimente colaborează între ele, iar compartimentul de exploatare trebuie să respecte condiţiile impuse de către sistemul de asigurare a calităţii apei.

Activitatea de exploatare şi asigurarea calităţii apei în cele 2 staţii este asigurată de personal pe tură, muncitori şi laboranţi

Sursele locale ale municipiului Alba Iulia sunt deservite de un personal format din:

- şef de atelier;
- muncitori calificaţi.

Lucrările de întreţinere şi reparaţii pe întreg sistemul zonal de alimentare cu apă sunt realizate de către o echipă de intervenţie formată din:

- maistru;
- muncitori calificaţi.

Pe traseul aducţiunii există 5 puncte în care se efectuează controlul calităţii apei, iar corectarea se poate face în două puncte (Alba Iulia şi Galda), deservite de către laboranţi.

Intervenţia cu forţe şi mijloace la reţeaua de distribuţie se realizează prin echipajele de intervenţie aparţinînd filialelor şi secţiilor aparţinînd societăţii (Alba Iulia, Teiuş, Aiud, Ocna Mureş, Blaj, Cugir, Zlatna, Cîmeni, Abrud, Baia de Arieş.

Resurse umane şi materiale din cadrul Direcţia de Sănătate Publică Alba

- D.S.P. Alba are peste 70 angajati din care peste 80% sunt in Alba-Iulia, iar ceilalţi în compartimentele teritoriale din Campeni, Blaj, Aiud, Sebes.

Capacităţi medicale în cadrul spitalelor şi centrelor de sănătate de pe teritoriul judeţului:

Localitatea	Denumirea instituţiei medicale	Număr de paturi
Alba Iulia	Spitalul Județean de Urgenţă Alba	763
Aiud	Spitalul Municipal Aiud	225
Aiud	Spitalul de Pneumoftiziologie Aiud	143
Blaj	Spitalul Municipal Blaj	277
Cîmpeni	Spitalul Orăşenesc Cîmpeni	120
Cîmpeni	Sanatoriul T.B.C. Cîmpeni	100
Cugir	Spitalul Orăşenesc Cugir	147
Sebeş	Spitalul Municipal Sebeş	231
Abrud	Spitalul Orăşenesc Abrud	85
Ocna Mureş	Unitatea medico socială	
TOTAL		**2091**

***** - În locaţia Grupului Şcolar Horia Cloşca şi Crişan Abrud

Elemente privind dotarea şi resursele umane din cadrul Spitalului Județean de Urgenţă Alba şi a secţiei U.P.U.:

Spitalul Județean de Urgenţă Alba are un total de 18 secţii cu un număr total de 763 de paturi şi personal total încadrat, astfel:

= 163 medici
= 480 personal mediu sanitar
= 239 personal auxiliar

Secţia U.P.U din cadrul Spitalului Județean de Urgenţă Alba este încadrat cu:

= 20 medici
= 36 cadre medii sanitare
= 25 personal auxiliar

Resurse umane şi materiale din cadrul Direcţiei Sanitar Veterinare şi pentru Siguranţa Alimentelor Alba.

Activitatea specifică direcţiei se realizează prin structurile din compunerea acesteia cu personalul şi materialele la dispoziţie astfel:

- Serviciul sănătate şi bunăstare animală
- Circumscripţiile veterinare zonale
- Biroul igienă şi sănătate publică veterinară
- Serviciul de integrare europeană identificare şi înregistrare animală
- Circumscripţii veterinare şi pentru siguranţa alimentelor
- Compartimentul standarde, mărci şi calitatea alimentelor
- Compartimentul siguranţa alimentelor
- Laborator

Cabinete şi puncte sanitare veterinare din judeţul Alba:

Nr. crt	LOCALITATEA	UNITĂŢI DE ASISTENŢĂ SANITAR - VETERINARĂ		
		Cabinete Veterinare	Circumscripţii	Medici veterinari
1	Alba Iulia	2	1	2
2	Abrud	-	1	1
3	Aiud	-	1	2
4	Blaj	1	1	1
5	Baia de Arieş	-	1	1
6	Cîmpeni	-	1	1
7	Cugir	-	1	1
8	Ocna Mureş	-	1	1
9	Sebeş	1	1	1
10	Teiuş	-	1	1
11	Zlatna	-	1	1
12	Comune	-	57	46
	TOTAL	**4**	**68**	**59**

Asigurarea cu inspectori veterinari zonali şi medici veterinari concesionari

C.S.V. concesionată	Nr. inspectori zonali (iz)/ medici veterinari concesionari (mvc)
ZONA ALBA IULIA	
Zona Alba Iulia	3 (iz)
Alba Iulia - Ciugud	1 (mvc)
Berghin	1 (mvc)
Zlatna	1 (mvc)
Almaşu Mare	1 (mvc)
Meteş	1 (mvc)
Vinţu de Jos – Blandiana	1 (mvc)
Teiuş	1 (mvc)
Galda de Jos - Întregalde	1 (mvc)
Mihalţ	1 (mvc)
Ighiu	1 (mvc)
Cricău	1 (mvc)
Stremţ	1 (mvc)
Sîntimbru	1 (mvc)
Ohaba	1 (mvc)
ZONA SEBEŞ	
Zona Sebeş	2 (iz)
Sebes	1 (mvc)
Petreşti	1 (mvc)
Daia Română	1 (mvc)
Doştat	1 (mvc)
Gîrbova	1 (mvc)
Săsciori	1 (mvc)
Cîlnic - Spring	1 (mvc)
Pianu	1 (mvc)
Şugag	1 (mvc)
Cugir - Salistea	1 (mvc)
Şibot	1 (mvc)
ZONA AIUD	
Zona Aiud	2 (iz)

C.S.V. concesionată	Nr. inspectori zonali (iz)/ medici veterinari concesionari (mvc)
Aiud – Ponor - Rîmeţ	1 (mvc)
Lopadea Nouă	1 (mvc)
Rădeşti	1 (mvc)
Mirăslău	1 (mvc)
Hopîrta	1 (mvc)
Rimetea	1 (mvc)
Livezile	1 (mvc)
Ocna Mureş	1 (mvc)
Unirea	1 (mvc)
Fărău - Lunca M.	1 (mvc)
Noşlac	1 (mvc)
ZONA BLAJ	
Zona Blaj	2 (iz)
Blaj	1 (mvc)
Tiur - Cergău	1 (mvc)
Roşia de Secaş	1 (mvc)
ValeaLungă	1 (mvc)
Cenade	1 (mvc)
Sîncel	1 (mvc)
Şona	1 (mvc)
Jidvei	1 (mvc)
Cetatea de Baltă	1 (mvc)
Crăciunel	1 (mvc)
ZONA CÎMPENI	
Zona Cîmpeni	2 (iz)
Cîmpeni - Sohodol	1 (mvc)
Abrud – Ciuruleasa - Roşia M.	1 (mvc)
Gîrda - Scărişoara - Lupsa	1 (mvc)
Albac - Vadu Moţilor	1 (mvc)
Bucium- Mogoş	1 (mvc)
Bistra - Avram Iancu - Vidra	1 (mvc)
Arieseni	1 (mvc)
Baia de Arieş	1 (mvc)
Sălciua	1 (mvc)
Ocoliş - Poşaga	1 (mvc)
Horea	1 (mvc)
TOTAL	**11 (iz) + 57 (mvc) = 68**

Resursele umane şi materiale pentru gestionarea situaţiilor de urgenţă la fondul forestier sunt în conformitate cu planurile întocmite la nivelul ocoalelor silvice.

În cadrul **Direcţiei Silvice Alba**

Ocolul Silvic Aiud
Ocolul Silvic Alba Iulia
Ocolul Silvic Cugir
Ocolul Silvic Gîrda
Ocolul Silvic Sebeş
Ocolul Silvic Valea Ampoiului
Ocolul Silvic Valea Arieşului

Ocoale Silvice Private

Ocolul Silvic Sebeş R.A.
Ocolul Silvic Sâpcea Cugir R.A.
Ocolul Silvic Valea Sebeşului
Ocolul Silvic Valea Pianului
Ocolul Silvic Horea Apuseni
Ocolul Silvic Abrud R.A.

Resurse umane şi materiale din cadrul secţiilor CFR. ce îşi desfăşoară activitatea pe teritoriul judeţului Alba

Sunt asigurate prin structurile din subordine, forţele şi mijloacele de intervenţie acţionând în principal în zonele arondate fiecărui district din cadrul secţiei (Secţia L9 CFR Alba Iulia) cu tehnica şi forţele existente.

Situaţia serviciilor voluntare pentru situaţii de urgenţă şi a serviciilor private de pompieri civili din judeţul Alba.

Existentul\ necesarul resurselor din cadrul serviciilor voluntare şi private pentru situaţii de urgenţă este prezentată detaliat la capitolul 7 în anexa nr. 37.

Resursele umane şi materiale la nivelul municipiilor, oraşelor şi comunelor sunt conform prevederilor din planurile de analiză şi acoperire a riscurilor întocmite de comitetele locale pentru situaţii de urgenţă.

CAPITOLUL VI
LOGISTICA ACŢIUNILOR

Sistemul forţelor şi mijloacelor de intervenţie în cazul producerii unei situaţii de urgenţă sunt în conformitate cu prevederile din planurile de apărare specifice elaborate, potrivit legii, de autorităţile, instituţiile publice, societatea civilă şi operatorii economici cu atribuţii în acest domeniu, conform regulamentelor privind prevenirea şi gestionarea situaţiilor de urgenţă specifice tipurilor de riscuri.

Forţele şi mijloacele de intervenţie se organizează, se stabilesc şi se pregătesc din timp şi acţionează conform sarcinilor stabilite prin planurile de apărare specifice elaborate, de autorităţi, instituţii publice, societatea civilă şi operatori economici, potrivit competenţelor, cu atribuţii în acest domeniu, conform regulamentelor privind prevenirea şi gestionarea situaţiilor de urgenţă specifice tipurilor de riscuri.

În situaţia participării forţelor şi mijloacelor aparţinând Ministerului Apărării Naţionale, asigurarea resurselor / bunurilor consumabile necesare desfăşurării activităţilor de intervenţie, îndeosebi cele de carburanţi – lubrefianţi pentru tehnica şi mijloacele din dotarea acestora se realizează prin grija prefectului judeţului.

Logistica acţiunilor de pregătire teoretică şi practică, de prevenire şi gestionare a situaţiei de urgenţă specifice se asigură de autorităţile, instituţiile şi operatorii economici cu atribuţii în domeniu, în raport de răspunderi, măsuri şi resurse necesare.

Asigurarea materială, asigurarea de servicii şi asigurarea medicală a forţelor proprii fiecărei structuri angajate în acţiunile de limitare şi înlăturare a efectelor dezastrelor se realizează prin grija acestora.

Mijloacele tehnice pentru realizarea comunicaţiilor se asigură de către fiecare structură participantă pentru forţele proprii.

Alocarea resurselor materiale şi financiare necesare desfăşurării activităţii de analiză şi acoperire a riscurilor se realizează, prin planurile de asigurare cu resurse umane, materiale şi financiare pentru gestionarea situaţiilor de urgenţă, elaborate de comitetul judeţean / comitetele locale pentru situaţii de urgenţă de la municipii / oraşe / comune.

Consiliul Judeţean Alba şi consiliile locale ale municipiilor / oraşelor / comunelor din judeţ prevăd anual, în bugetele proprii, fondurile necesare pentru asigurarea resurselor umane, materiale şi financiare necesare analizei şi acoperirii riscurilor din unităţile administrativ-teritoriale pe care le reprezintă.

CAPITOLUL VII - DISPOZIŢII FINALE

ANEXE

1. LISTA AUTORITĂŢILOR ŞI FACTORILOR CARE AU RESPONSABILITĂŢI ÎN ANALIZA ŞI ACOPERIREA RISCURILOR ÎN JUDEŢUL ALBA

DENUMIRE AUTORITATE	COORDONATE AUTORITATE	PERSOANĂ DE CONTACT	FUNCŢIA PERSOANEI DE CONTACT	Nr. TEL.	Nr. TEL MOBIL	Nr. FAX	FIŞA NR.
INSTITUŢIA PREFECTULUI JUDEŢUL ALBA	Str. I.C. Bratianu Nr. 1, Alba Iulia 811.179, 811.382	GHEORGHE FENEŞER	PREFECT AL JUDEŢULUI ALBA / PREŞEDINTE AL C.J.S.U. ALBA	811179	0744631092	811382	1
CONSILIUL JUDEŢEAN ALBA	Str. I.C. Bratianu Nr.1, Alba-Iulia 811.254	ION DUMITREL	PREŞEDINTE AL CONSILIULUI JUD. ALBA / VICEPREŞEDINTE AL C.J.S.U. ALBA	811254	0741119233	813325	2
INSTITUŢIA PREFECTULUI JUDEŢUL ALBA	Str. I.C. Bratianu Nr. 1, Alba Iulia 811.179, 811.382	CORNEL MURG	SUBPREFECT/ MEMBRU C.J.S.U.	811075	0726753476	811382	3
CONSILIUL JUDEŢEAN ALBA	Str. I.C. Bratianu Nr.1, Alba-Iulia 811.254	CUCUI ALIN	VICEPREŞEDINTE C.J. ALBA / MEMBRU C.J.S.U.	811398	0745252221	813325	3
INSPECTORATUL PT. SITUAŢII DE URGENŢĂ AL JUD. ALBA	Alba Iulia, Str. Al.I. Cuza Nr. 10	Col.SOFICA DOREL	INSPECTOR ŞEF / MEMBRU C.J.S.U.	810411 810497	0748131800 0740065667	810425	4 4 / 1
		Col. OPRISA CORNEL	PRIM ADJUNCT CONSULTANT C.J.S.U. / MEMBRU GRUP SUPORT TEHNIC	0258 810411 810497	0748131801 0744854878	810425	4 / 1
		Col. PINTEA FELIX	ADJUNCT / MEMBRU GRUP SUPORT TEHNIC	811891	0748131802	816191	4 / 1
		Col. DOGAR SILVIU	ŞEF CENTRU OPERAŢIONAL ISU / MEMBRU GRUP SUPORT TEHNIC	0258 810411 810497	0748131803	810425	4 / 2
		Lt.col. GUIA ADRIAN	MEMBRU GRUP DE SUPORT TEHNIC	811891	0748131813	816191	4 / 2
		Lt. ŞOŞA DIANA	MEMBRU GRUP DE SUPORT TEHNIC	811891		816191	4 / 2
INSPECTORATUL DE POLIŢIE AL JUD. ALBA	Alba Iulia, Str I.I.C. Bratianu Nr. 1 Cod 510118	Chestor pr. CĂBULEA IOAN NICOLAE	INSPECTOR ŞEF / MEMBRU C.J.S.U.	811877		810683	5
INSPECTORATUL JUDEŢEAN DE JANDARMI ALBA	Alba Iulia, Str. Al.I. Cuza Nr. 11	Col. ITU FELICIAN	INSPECTOR ŞEF / MEMBRU C.J.S.U.	815695	0745123464	811926	6
SECŢIA JUDEŢEANĂ DE INFORMAŢII ALBA	Alba Iulia, Str. I.C.Brătianu, nr. 4	Lt. Col. IOAN DORIN DAVID	COMANDANT / MEMBRU C.J.S.U.	802950		813980	7
GARNIZOANA MILITARĂ ALBA IULIA – Colegiul Militar	Alba Iulia, Bd. Victoriei	Col DOMŞA MARCEL	COMANDANT / MEMBRU C.J.S.U.	834009	0744588706	834013	8
SISEMUL DE GOSPODĂRIRE A APELOR ALBA	Alba Iulia, Str. Lalelelor, nr. 7A	Ing. CREŢU MARCELA	DIRECTOR / MEMBRU C.J.S.U. / COORDONATOR GRUP SUPORT TEHNIC	833356	0746162330	834428	9
		MATIŞ TRAIAN	CONSULTANT C.J.S.U.	833356	0740117152	834428	9 / 1

DENUMIRE AUTORITATE	COORDONATE AUTORITATE	PERSOANĂ DE CONTACT	FUNCŢIA PERSOANEI DE CONTACT	Nr. TEL.	Nr. TEL MOBIL	Nr. FAX	FIŞA NR.
		COSTEA LAURENŢIU	CONSULTANT C.J.S.U.	833356	0740159654	834428	9 / 1
SUCURSALA HIDROCENTRALE SEBEŞ	Sebeş	NICULICI PETRU	DIRECTOR / MEMBRU GRUP SUPORT TEHNIC	806400 806401	0744493266	732647	9 / 2
STAŢIA METEOROLOGICĂ ALBA IULIA	Alba Iulia, Str. Lalelelor, nr. 7	CIOANCĂ ILEANA	ŞEF STAŢIE / MEMBRU GRUP SUPORT TEHNIC	834427	0728827033	834427	9 / 3
S.C. APA MARE C.T.T.A. ALBA	Alba Iulia, Str. Vasile Goldiş, nr. 3, tel 834087	BARDAN ŞTEFAN CORNEL	DIRECTOR / MEMBRU GRUP SUPORT TEHNIC	834501		834087	9 / 3
S.C. ELECTRICA S.A ALBA	Alba Iulia, Piaţa Consiliul Europei, nr 1	PERJU IOAN	DIRECTOR / MEMBRU C.J.S.U.	811124	0744704690	812965	10
S.C. Eon GAZ ROMÂNIA S.A. Centrul Operational Alba	Alba Iulia, Strada Olteniei Nr.21, A	BROSCĂŢAN NICOLAE	ŞEF CENTRU OP/ MEMBRU C.J.S.U. / MEMBRU GRUP SUPORT TEHNIC	813692	0743009188	819020	11
REGIONALA TRANS GAZ ARAD – SECTOR ALBA	Alba Iulia, Str. V.Goldiş, nr.1	DRAGOMIR NICOLAE	ŞEF SECTOR / CONSULTANT C.J.S.U.	833111	0745116819	833111	12
COMPARTIMENTUL DE CONTROL ŞI INSPECŢIE PENTRU CALITATEA LUCRĂRILOR ÎN CONSTRUCŢII ALBA	Bulevardul Ferdinand I Nr.24	SĂBĂDUŞ SORIN NICOLAE	DIRECTOR / MEMBRU C.J.S.U. / COORDONATOR GRUP SUPORT TEHNIC	819860	0720888678	819860	13
		CORMOŞ RADU	CONSULTANT C.J.S.U. / MEMBRU GRUP SUPORT TEHNIC	819861	0720888679	819860	13 / 1
DIRECŢIA DE SĂNĂTATE PUBLICĂ ALBA	Alba Iulia, B-Dul Revolutiei 1989, Nr. 23	TIMIŞ HORIA	DIRECTOR / MEMBRU C.J.S.U.	835243	0745394000	834600	14
DIRECŢIA SANITAR VETERINARĂ ŞI PT. SIGURANŢA ALIMENTELOR ALBA	Alba Iulia Str. Lalelelor, Nr. 7a Cod. 510217	MICLEA MIRCEA	DIRECTOR / MEMBRU C.J.S.U. / COORDONATOR GRUP SUPORT TEHNIC	834021	0746220692	806235	15
ROMTELECOM CENTRUL DE TELECOMUNICAŢII SIBIU - ALBA	Alba Iulia, P-ţa I. C. Brătianu, Nr. 2, tel: 811555	IOAN PÂRJOL	ŞEF PUNCT DE LUCRU ALBA / MEMBRU C.J.S.U.	811555	0766621933	817160 811234	16
COMISARIATUL JUDEŢEAN AL GARZII NAŢIONALE DE MEDIU ALBA	Alba Iulia, Str. Lalelelor Nr. 7b Cod. 510217	DĂNUŢ HĂLĂLAI	PRIM COMISAR MEMBRU C.J.S.U. / MEMBRU GRUP DE SUPORT TEHNIC	816834	0744503294	813248	17
AGENŢIA DE PROTECŢIA MEDIULUI ALBA	Alba Iulia, Str. Lalelelor Nr. 7b Cod. 510217	MIHAELA MIH DEHELEAN	DIRECTOR / MEMBRU C.J.S.U. / MEMBRU GRUP SUPORT TEHNIC	813248	0745394425	813290	18
INSPECŢIA SILVICĂ ŞI DE VÎNĂTOARE ALBA	Alba Iulia, Str. Calea Moţilor, nr. 6	TRAIAN ŞCHIOP	INSPECTOR ŞEF / MEMBRU C.J.S.U. / COORDONATOR GRUP SUPORT TEHNIC / MEMBRU GRUP SUPORT TEHNIC	818972	0756420189	818972	19
DIRECŢIA SILVICĂ ALBA	Alba Iulia, Str, Basarabiei, nr. 9, tel 812838	GHEORGHE BOARIU	DIRECTOR / MEMBRU C.J.S.U. / MEMBRU GRUP SUPORT TEHNIC	812138		813006	20
DIRECŢIA PT. AGRICULTURĂ ŞI DEZV. RURALĂ ALBA	Alba Iulia Str.Motilor Nr.112 Cod.510065	GHEORGHE LAZEA	DIRECTOR / MEMBRU C.J.S.U. / MEMBRU GRUP SUPORT TEHNIC	835342	0745352971	835341	21
SECŢIA D.N. ALBA	Alba Iulia, Str. Gării, nr. 2, tel 811152	HONDOLA LIVIU	DIRECTOR / MEMBRU C.J.S.U. / / MEMBRU GRUP SUPORT TEHNIC	811426 816277	0745999460	813011	22
S.C. DRUMURI-PODURI LOCALE ALBA	Alba Iulia, Str. Frederik Mistral, nr.3, tel 811361	CONŢAN MIHAI	DIRECTOR / MEMBRU GRUP SUPORT TEHNIC	811361	0744925886	814007	23

DENUMIRE AUTORITATE	COORDONATE AUTORITATE	PERSOANĂ DE CONTACT	FUNCȚIA PERSOANEI DE CONTACT	Nr. TEL.	Nr. TEL MOBIL	Nr. FAX	FIȘA NR.
SECȚIA L9 CFR ALBA IULIA	Alba Iulia, Bd. Încoronării, nr. 1	POPESCU IOAN	ŞEF SECȚIE / CONSULTANT C.J.S.U. / MEMBRU GRUP SUPORT TEHNIC	816399	0722693622	816399	24
ADM. NAȚIONALĂ DE ÎMBUNĂTĂȚIRI FUNCIARE Filiala ALBA	Alba Iulia, Str. Dacilor, nr. 7	STEOP ILDIKO	MEMBRU GRUP SUPORT TEHNIC	816793	0728996155	818914	25
ADM. NAȚIONALĂ DE ÎMBUNĂTĂȚ FUNCIARE Filiala ALBA	Alba Iulia, Str. Cuza Vodă, nr. 4	AUREL COSTICĂ ISPAS	DIRECTOR / MEMBRU C.J.S.U./ MEMBRU GRUP SUPORT TEHNIC	813148	0746497527	813149	25 / 1
FILIALA DE CRUCE ROȘIE ALBA	Alba Iulia, Str. București, nr. 16	DUȘA ADRIAN	DIRECTOR / MEMBRU C.J.S.U.	812257	0744654383	812257	26
INSP. TERIT. DE MUNCĂ ALBA	Alba Iulia, Str. F. Mistral Nr. 7 Cod. 510110	DOREL FIȚ	DIRECTOR / MEMBRU C.J.S.U. / COORDONATOR GRUP SUPORT TEHNIC	818632	0744615624	811439	27
DIRECȚIA GEN. A FIN. PUBLICE ALBA	Alba Iulia, Str. Calea Motilor Nr. 5 Cod. 510134	MARIA IACOB	DIRECTOR / MEMBRU C.J.S.U.	813450	0740223472	818906	28
PREFECTURA JUDEȚULUI ALBA	Str. I.C. Bratianu Nr. 1, Alba Iulia, 812087	FLEŞER NELU	DIRECTOR EX. INST. PREF. / MEMBRU C.J.S.U.	812087	0726337043		29
CONSILIUL JUDEȚEAN ALBA	Str. I.C. Bratianu Nr.1, Alba-Iulia, 812780	POPESCU DAN	DIRECTOR – CONSILIUL JUDEȚEAN ALBA / MEMBRU C.J.S.U. / MEMBRU GRUP SUPORT TEHNIC	812780	0743098486 0788170997		30
S.T.P.S. ALBA	Alba Iulia, Str. I.C.Brătianu, nr. 1	NECŞOIU DARIUS	DIRECTOR / MEMBRU C.J.S.U.	811991	0740236171	811991	31
S.T.S. ALBA	Alba Iulia, Str. I.C.Brătianu, nr. 4	PETRAŞCU CĂLIN	DIRECTOR / MEMBRUC.J.S.U.	811441	0745120648 0744567562	811441	32
AUTORITATEA RUTIERĂ ALBA	Alba Iulia, Str. Încoronării, nr. 34 bis, tel 813193	MOLDOVAN IOAN	DIRECTOR / CONSULTANT C.J.S.U.	813193	0721275284	813193	33
SALVAMONT ALBA	Str. I.C. Bratianu Nr.1, Alba-Iulia	FORDA LUCIAN	ŞEF SERVICIU/ CONSULTANT C.J.S.U.		0744553331		34
CENTRUL MILITAR JUDEȚEAN ALBA	Alba Iulia, Str. M. Viteazu	Col. ADRIAN AGARBICEANU	COMANDANT / CONSULTANT C.J.S.U.	811985	0749096765	811989	35
SERVICIUL JUDEȚEAN DE AMBULANȚĂ	Alba Iulia , Calea Moților, nr. 83	SULUȚIU MARIUS	MANAGER / MEMBRU C.J.S.U.	834211	0745505566	834211	36
UPU ALBA	Alba Iulia	CRIŞAN AUREL	Medic Şef UPU/ MEMBRU CJSU	0358 106010	0724536035		
PRIMĂRIA MUN. ALBA IULIA	Primaria Alba-Iulia , Calea Motilor, nr.5A, cod 510134	HAVA MIRCEA	PRIMAR / PREŞEDINTE C.L.S.U.	819462	0723551250	812545	37
		PAUL VOICU	VICEPRIMAR / VICEPREŞEDINTE C.L.S.U.	819462	0788551251	812545	38
		ŞERDEAN DORIN	VICEPRIMAR	812856		812545	38
PRIMĂRIA MUN AIUD	Primaria Aiud, Str.Cuza Voda, nr.1, cod.515200	JOSAN MIHAI HORAȚIU	PRIMAR / PREŞEDINTE C.L.S.U.	861310	0744785482	861280	37

DENUMIRE AUTORITATE	COORDONATE AUTORITATE	PERSOANĂ DE CONTACT	FUNCŢIA PERSOANEI DE CONTACT	Nr. TEL.	Nr. TEL MOBIL	Nr. FAX	FIŞA NR.
		RUSU LIVIU OCTAVIAN	VICEPRIMAR / VICEPREŞEDINTE C.L.S.U.	861310	0740117103	861280	38
PRIMĂRIA MUN BLAJ	Primaria Blaj , Piata 1848,nr.16, cod.514400	ROTAR GHEORGHE	PRIMAR / PREŞEDINTE C.L.S.U.	710110 711714 711949	0745323654	710014	37
		MUREŞAN LIVIA	VICEPRIMAR / VICEPREŞEDINTE C.L.S.U.	710110 711949	0745323654	710014	38
PRIMĂRIA MUN SEBEŞ	Primaria Sebes ,str.Piata Primariei, nr.1, cod.515800	DĂNCILĂ ADRIAN ALEXANDRU	PRIMAR / PREŞEDINTE C.L.S.U.	731318 731004 731006	0745308857	734187	37
		BOGDAN ADRIAN	VICEPRIMAR / VICEPREŞEDINTE C.L.S.U.	731318 731004 731006	0745272727	734187	38
PRIMĂRIA OR. ABRUD	Primaria Abrud,Piata Eroilor, nr.1, cod 515100,	SIMINA NICOLAE	PRIMAR / PREŞEDINTE C.L.S.U.	780519	0732401239	780265	37
		PAŞCA DOREL	VICEPRIMAR / VICEPREŞEDINTE C.L.S.U.	780519	0732401240	780265	38
PRIMĂRIA OR. BAIA DE ARIEŞ	Primaria Baia de Aries , str.Piata Baii, nr.1,cod 515300	PANDOR TRAIAN	PRIMAR / PREŞEDINTE C.L.S.U.	775002	0742017789	775900	37
		MARZAN SILVIU	VICEPRIMAR / VICEPREŞEDINTE C.L.S.U.	775002	0745352958	775900	38
PRIMĂRIA OR. CÎMPENI	Primaria Campeni , Str. P-ta Avram Iancu, nr. 5, cod 515500	ANDREŞ IOAN	PRIMAR / PREŞEDINTE C.L.S.U.	771691 771215	0730011900 0744691545	771215	37
		TRIFA MIHAIL	VICEPRIMAR / VICEPREŞEDINTE C.L.S.U.	774215	0730011901	771215	38
PRIMĂRIA OR. CUGIR	Primaria Cugir , Str.I.L.Caragiale, nr.1,cod 515600	TEBAN OVIDIU	PRIMAR / PREŞEDINTE C.L.S.U.	751683	0731001250	755394	37
		ROTCHE HORIA	VICEPRIMAR / VICEPREŞEDINTE C.L.S.U.	751001	0740631803	755394	38
PRIMĂRIA OR. OCNA MUREŞ	Primaria Ocna Mures str.N.Iorga, nr.27, jud.Alba ,cod.515700	VINTELER SILVIU	PRIMAR / PREŞEDINTE C.L.S.U.	871257	0724923233	871217	37
		PODARIU PAVEL	VICEPRIMAR / VICEPREŞEDINTE C.L.S.U.	871110	0723964616	871217	38
PRIMĂRIA OR. TEIUŞ	Primaria Teius , str.Clujului, nr.80, cod.515900	HĂLĂLAI MIREL	PRIMAR / PREŞEDINTE C.L.S.U.	851101	0744631650 0745634564	851075	37
		GIURGIU-SÂRB	VICEPRIMAR / VICEPREŞEDINTE C.L.S.U.	851101	0726129280 0744753736	851075	38
PRIMĂRIA OR. ZLATNA	Primaria Zlatna , str.Calea Motilor, nr.12, cod.516100	PONORAN SILVIU	PRIMAR / PREŞEDINTE C.L.S.U.	856472 856337	0740081091 0788291892	856583	37
		CLONŢA NICOLAE	VICEPRIMAR / VICEPREŞEDINTE C.L.S.U.	856583	0740222126	856583	38

DENUMIRE AUTORITATE	COORDONATE AUTORITATE	PERSOANĂ DE CONTACT	FUNCȚIA PERSOANEI DE CONTACT	Nr. TEL.	Nr. TEL MOBIL	Nr. FAX	FIȘA NR.
PRIMĂRIA COM. ALBAC	Primaria Albac, str.Closca, nr.9, cod 517005	TODEA PETRU	PRIMAR / PREŞEDINTE C.L.S.U.	777549	0788156460	777549	37
		COSTEA NICOLAE	VICEPRIMAR / VICEPREŞEDINTE C.L.S.U.	777501	0749964234	777549	38
PRIMĂRIA COM. ALMAŞU MARE	Primaria Almasu Mare , Almasu Mare, cod 517030	ZAHARIE ARON	PRIMAR / PREŞEDINTE C.L.S.U.	850105	0745048322	850014	37
		TRIF SIMINA	VICEPRIMAR / VICEPREŞEDINTE C.L.S.U.	850105	0752098006	850014	38
PRIMĂRIA COM. ARIEŞENI	Primaria Arieseni , sat Arieseni, nr.19,cod 517040	JURJ VASILE	PRIMAR / PREŞEDINTE C.L.S.U.	779065	0788162053 0742133193	779065	37
		PASCA DIOMID MIHAI	VICEPRIMAR / VICEPREŞEDINTE C.L.S.U.	779065	0788791232	779065	38
PRIMĂRIA COM. AVRAM IANCU	Primaria Avram Iancu , Avram Iancu, sat Cocesti nr.169, cod,517065	HELER SANDU	PRIMAR / PREŞEDINTE C.L.S.U.	786211	0748137671	786057	37
		CRISTEA CRISTIAN	VICEPRIMAR / VICEPREŞEDINTE C.L.S.U.	786211	0766565732	786057	38
PRIMĂRIA COM. BERGHIN	Primaria Berghin , Berghin, nr.361,cod 517110	BICA VASILE	PRIMAR / PREŞEDINTE C.L.S.U.	854101	0745579889	854101	37
		CÎMPEAN LIVIU	VICEPRIMAR / VICEPREŞEDINTE C.L.S.U.	854101	0729812379	854101	38
PRIMĂRIA COM. BISTRA	Primaria Bistra , str.Calea Turzii, nr.100,cod 517115	GLIGOR TRAIAN	PRIMAR / PREŞEDINTE C.L.S.U.	773105	0745564500	773105	37
		BÎRLA IOAN	VICEPRIMAR / VICEPREŞEDINTE C.L.S.U.	773105	0730583400	773105	38
PRIMĂRIA COM. BLANDIANA	Primaria Blandiana , Localitatea Blandiana, nr.15, cod.517160	GHERMAN NICOLAE	PRIMAR / PREŞEDINTE C.L.S.U.	760811	0744993239 0788848104	760738	37
		IPAS IOAN	VICEPRIMAR / VICEPREŞEDINTE C.L.S.U.	760811	0769756091	760738	38
PRIMĂRIA COM. BUCERDEA GRÎNOASĂ	Primaria Bucerdea Granoasa , str. Principala nr. 6, cod 517261	ALDEA IOAN	PRIMAR / PREŞEDINTE C.L.S.U.	784160	0727338477	784160	37
		GABOR ARPAD	VICEPRIMAR / VICEPREŞEDINTE C.L.S.U.	784112	0731308175	784160	38
PRIMĂRIA COM. BUCIUM	Primaria Bucium , Str.Principala, nr. 25, cod.517165	NAPAU CORNEL	PRIMAR / PREŞEDINTE C.L.S.U.	784160	0731377034	784160	37
		JURCA GHERGHE	VICEPRIMAR / VICEPREŞEDINTE C.L.S.U.	784112	0731377036	784160	38
PRIMĂRIA COM. CENADE	Primaria Cenade , Cenade, nr.372, cod 517210	NEAMȚU ILIE	PRIMAR / PREŞEDINTE C.L.S.U.	789104	0743018991	789003	37

DENUMIRE AUTORITATE	COORDONATE AUTORITATE	PERSOANĂ DE CONTACT	FUNCȚIA PERSOANEI DE CONTACT	Nr. TEL.	Nr. TEL MOBIL	Nr. FAX	FIȘA NR.
		PARASCHIV FLORIN	VICEPRIMAR / VICEPREȘEDINTE C.L.S.U.	789104	0740148017	789003	38
PRIMĂRIA COM. CERGĂU	Primaria Cergau , Cergaul Mare, nr.126, cod.517216	ALDEA LENUȚA	PRIMAR / PREȘEDINTE C.L.S.U.	719102	0733913818	719302	37
		POPA NICOLAE	VICEPRIMAR / VICEPREȘEDINTE C.L.S.U.	719302	0733913821	719302	38
PRIMĂRIA COM. CERU BĂCĂINȚI	Primaria Ceru Bacainti , Ceru Bacainti, nr 5	GIURGIU REMUS FLORIN	PRIMAR / PREȘEDINTE C.L.S.U.	760002	0744861366 0769393543 0764022765	760002	37
		CRISAN MIRCEA CLAUDIU	VICEPRIMAR / VICEPREȘEDINTE C.L.S.U.	760002	0762688185	760002	38
PRIMĂRIA CETATEA DE BALTĂ	Primaria Cetatea de Balta , Str.Cetatii, nr.32, cod.517235	CUCUI MIHAILA	PRIMAR / PREȘEDINTE C.L.S.U.	886101	0745499271	886128	37
		COMANDARU CONSTANTIN	VICEPRIMAR / VICEPREȘEDINTE C.L.S.U.	886364	0748114059	886128	38
PRIMĂRIA COM. CIUGUD	Primaria Ciugud , Str.Principala, nr.157,cod.517240	DAMIAN GHEORGHE	PRIMAR / PREȘEDINTE C.L.S.U.	841205	0745599060	841205	37
		CEUCA CORNEL	VICEPRIMAR / VICEPREȘEDINTE C.L.S.U.	841205	0745075081	841205	38
PRIMĂRIA COM. CIURULEASA	Primaria Ciuruleasa , sat.Ciuruleasa,nr.1, cod.517250	TUHUȚ RADU	PRIMAR / PREȘEDINTE C.L.S.U.	780605	0745184660	780605	37
		CIOARA IOAN MARIUS	VICEPRIMAR / VICEPREȘEDINTE C.L.S.U.	780605	0720533065	780605	38
PRIMĂRIA COM. CÎLNIC	Primaria Calnic , str.Principala, nr.20, cod.517205	OANCEA IOAN	PRIMAR / PREȘEDINTE C.L.S.U.	747050	0741040304	747041	37
		BADILA IOAN	VICEPRIMAR / VICEPREȘEDINTE C.L.S.U.	747050	0748410065	747041	38
PRIMĂRIA COM. CRICĂU	Primaria Cricau, Str. Principală, cod.517265	LUPȘAN EMIL	PRIMAR / PREȘEDINTE C.L.S.U.	845019	0742075265	845101	37
		ȘUTEU LIVIU	VICEPRIMAR / VICEPREȘEDINTE C.L.S.U.	845101	0769253439	845101	38
PRIMĂRIA COM. CRĂCIUNELU DE JOS	Primaria Craciunelul de Jos , str.6 Martie, nr.135, cod.517260	BUBUR LENUȚA	PRIMAR / PREȘEDINTE C.L.S.U.	883501	0723153989	883501	37
		BOLDEA GABRIEL	VICEPRIMAR / VICEPREȘEDINTE C.L.S.U.	883501	0722315887	883501	38
PRIMĂRIA COM. CUT	Primaria Cut , str.Principala, nr.29, 517206	MUTU VASILE	PRIMAR / PREȘEDINTE C.L.S.U.	745113	0743570226	745113	37
		BASCA SORIN - GHEOGHE	VICEPRIMAR / VICEPREȘEDINTE C.L.S.U.	745113	0740158260	745113	38

DENUMIRE AUTORITATE	COORDONATE AUTORITATE	PERSOANĂ DE CONTACT	FUNCȚIA PERSOANEI DE CONTACT	Nr. TEL.	Nr. TEL MOBIL	Nr. FAX	FIȘA NR.
PRIMĂRIA COM. DAIA ROMÂNĂ	Primaria , Daia Romana , Daia Romana,nr.326, cod.517270	HĂPRIAN VISARION	PRIMAR / PREŞEDINTE C.L.S.U.	763489	0765243780	763101	37
		PUȚAN IOAN	VICEPRIMAR / VICEPREŞEDINTE C.L.S.U.	763489	0766661637	763101	38
PRIMĂRIA COM. DOŞTAT	Primaria Dostat , Dostat, nr.250, cod 517275	CINDEA EMILIA	PRIMAR / PREŞEDINTE C.L.S.U.	764602	0735527081	764690	37
		HASEGAN MARIOARA	VICEPRIMAR / VICEPREŞEDINTE C.L.S.U.	764602	0729384277	764690	38
PRIMĂRIA COM. FĂRĂU	Primaria Farau , Com.Farau, str.Principala, nr.70, cod 517280	BARABAŞ GLIGOR	PRIMAR / PREŞEDINTE C.L.S.U.	867101	0741042257	867102	37
		INDREI IOAN	VICEPRIMAR / VICEPREŞEDINTE C.L.S.U.	867102	0730602119	867102	38
PRIMĂRIA COM. GALDA DE JOS	Primaria Galda de Jos , str. Principala, nr.90, cod.517285	RAICA ROMULUS	PRIMAR / PREŞEDINTE C.L.S.U.	846101	0744544140 0730016230	846032	37
		PĂSTRĂV TUDOR	VICEPRIMAR / VICEPREŞEDINTE C.L.S.U.	846032	0730016231	846032	38
PRIMĂRIA COM. GÎRBOVA	Primaria Garbova , str.Vaii, nr.451, cod.517305	NEDELA IOAN	PRIMAR / PREŞEDINTE C.L.S.U.	748118	0755035069	748101	37
		MANIU IOAN	VICEPRIMAR / VICEPREŞEDINTE C.L.S.U.	748118	0755035071	748101	38
PRIMĂRIA COM. GÎRDA DE SUS	Primaria Garda de Sus , str, Garda de sus, nr. 461A, cod.517310	VÎRCIU MARIN	PRIMAR / PREŞEDINTE C.L.S.U.	778141	0788142950 0744122772	778141	37
		SUCIU GRAȚIAN	VICEPRIMAR / VICEPREŞEDINTE C.L.S.U.	778141	0788142953	778141	38
PRIMĂRIA COM. HOPÎRTA	Primaria Hoparta , Hoparta, nr159, cod 517335	POPA AUGUSTIN	PRIMAR / PREŞEDINTE C.L.S.U.	875713	0751164961	875713	37
		OLTEAN VASILE	VICEPRIMAR / VICEPREŞEDINTE C.L.S.U.	875713	0747871743 0747506765	875713	38
PRIMĂRIA COM. HOREA	Primaria Horea , str.Valea Arazii, nr.2, cod. 517340	NICOLA MARIN	PRIMAR / PREŞEDINTE C.L.S.U.	767334	0769246800	767334	37
		TRIF IOAN	VICEPRIMAR / VICEPREŞEDINTE C.L.S.U.	767334 767008	0760256444	767011	38
PRIMĂRIA COM. IGHIU	Primaria Ighiu , Ighiu, nr.369, cod.517360	RUSU TRAIAN	PRIMAR / PREŞEDINTE C.L.S.U.	844103	0730909609	844103	37
		NANA TRAIAN	VICEPRIMAR / VICEPREŞEDINTE C.L.S.U.	844103	0730909601	844103	38
PRIMĂRIA COM. ÎNTREGALDE	Primaria Intregalde , Intregalde, nr.3, cod.517365	FLOREA TEODOR	PRIMAR / PREŞEDINTE C.L.S.U.	855003	0788262920	855003	37

DENUMIRE AUTORITATE	COORDONATE AUTORITATE	PERSOANĂ DE CONTACT	FUNCŢIA PERSOANEI DE CONTACT	Nr. TEL.	Nr. TEL MOBIL	Nr. FAX	FIŞA NR.
		FLOAREA ANDREI ELISEI	VICEPRIMAR / VICEPREŞEDINTE C.L.S.U.	855003	0755525993	855003	38
PRIMĂRIA COM. JIDVEI	Primaria Jidvei , Perilor, nr.15, cod 517385	NEMEŞ NICOLAE	PRIMAR / PREŞEDINTE C.L.S.U.	881317	0744337281	881317	37
		TRIF ALIN	VICEPRIMAR / VICEPREŞEDINTE C.L.S.U.	881270	0732145830	881317	38
PRIMĂRIA COM. LIVEZILE	Primaria Livezile , Livezile, nr.59,cod.517390	IRIMIE OCTAVIU	PRIMAR / PREŞEDINTE C.L.S.U.	868120	0788638739	868120	37
		ONIGA IOAN	VICEPRIMAR / VICEPREŞEDINTE C.L.S.U.	868120	0747943523	868120	38
PRIMĂRIA COM. LOPADEA NOUA	Primaria Lopadea Noua , Lopadea Noua, cod. 517395	INDREIU MARIAN	PRIMAR / PREŞEDINTE C.L.S.U.	875245	0744822684	875245	37
		KISS ARPAD	VICEPRIMAR / VICEPREŞEDINTE C.L.S.U.	875245	0741593722	875245	38
PRIMĂRIA COM. LUNCA MUREŞULUI	Primaria Lunca Muresului , Lunca Muresului, nr.303, cod.517405	RUSU IOAN	PRIMAR / PREŞEDINTE C.L.S.U.	878121	0744128436	878121	37
		NEGREA CORNEL	VICEPRIMAR / VICEPREŞEDINTE C.L.S.U.	878121	0722354746	878121	38
PRIMĂRIA COM. LUPŞA	Primaria Lupsa , Lupsa, nr.1,cod.517410	BARZAN DANUT VASILE	PRIMAR / PREŞEDINTE C.L.S.U.	769109	0751307255	769225	37
		SPAN IOAN FLORIN	VICEPRIMAR / VICEPREŞEDINTE C.L.S.U.	769109	0744781068	769225	38
PRIMĂRIA COM. METEŞ	Primaria Metes , Metes, nr.43,cod.517445	TRAIAN NICOLAE URSALES	PRIMAR / PREŞEDINTE C.L.S.U.	849071	0788820825	849003	37
		NICOLAE HARAGUŞ	VICEPRIMAR / VICEPREŞEDINTE C.L.S.U.	849071	0788820566	849003	38
PRIMĂRIA COM. MIHALŢ	Primaria Mihalt , Mihalt, nr.635, cod.517465	BREAZ FLAVIUS	PRIMAR / PREŞEDINTE C.L.S.U.	718388	0731190955	718388	37
		DRÂMBAREAN CORNEL	VICEPRIMAR / VICEPREŞEDINTE C.L.S.U.	718388	0731190956	718388	38
PRIMĂRIA COM. MIRASLĂU	Primaria Miraslau , str.Principala, nr.283, cod.517470	ALEXANDRU LIVIU GIGEL	PRIMAR / PREŞEDINTE C.L.S.U.	879001	0734010747	879042	37
		CSEP TOMA	VICEPRIMAR / VICEPREŞEDINTE C.L.S.U.	879001	0761786000	879042	38
PRIMĂRIA COM. MOGOŞ	Primaria Mogos , Com.Mogos, nr.3A, cod.517480	MACAVEI MIRCEA	PRIMAR / PREŞEDINTE C.L.S.U.	855530	0740639916	855530	37
		BOBAR VIOREL	VICEPRIMAR / VICEPREŞEDINTE C.L.S.U.	855530	0745581556	855530	38

DENUMIRE AUTORITATE	COORDONATE AUTORITATE	PERSOANĂ DE CONTACT	FUNCŢIA PERSOANEI DE CONTACT	Nr. TEL.	Nr. TEL MOBIL	Nr. FAX	FIŞA NR.
PRIMĂRIA COM. NOŞLAC	Primaria Noslac , str.Principala, nr.70, cod.517515	POP DUMITRU	PRIMAR / PREŞEDINTE C.L.S.U.	889101	0737170151	889101	37
		SZILAGYI ARPAD	VICEPRIMAR / VICEPREŞEDINTE C.L.S.U.	889101	0724206630	889101	38
PRIMĂRIA COM. OCOLIŞ	Primaria Ocolis , com.Ocolis, nr.152, cod.517525	JUNCAN ALIN	PRIMAR / PREŞEDINTE C.L.S.U.	776300	0740849796	776300	37
		GIURGESCU VICTOR	VICEPRIMAR / VICEPREŞEDINTE C.L.S.U.	776300		776300	38
PRIMĂRIA COM. OHABA	Primaria Ohaba , str.Viilor, nr.188,cod.5517530	MIHĂLŢAN NICOLAE	PRIMAR / PREŞEDINTE C.L.S.U.	854502	0748105013	854511	37
		SUCIU SIMION	VICEPRIMAR / VICEPREŞEDINTE C.L.S.U.	854511		854511	38
PRIMĂRIA COM. PIANU	Primaria Pianu , Pianu de Sus, str. Principala, nr.94, cod. 517537	PETREUŞE MARIN	PRIMAR / PREŞEDINTE C.L.S.U.	761247	0788300809	761008 761112	37
		ALION IOAN	VICEPRIMAR / VICEPREŞEDINTE C.L.S.U.	761025	0788576684	761008 761112	38
PRIMĂRIA COM. POIANA VADULUI	Primaria Poiana Vadului , com.Poiana Vadului, Centru, nr.27, cod.517545	AVRAM ILIE	PRIMAR / PREŞEDINTE C.L.S.U.	785678	0740893544	785646	37
		TOADER BENIAMIN	VICEPRIMAR / VICEPREŞEDINTE C.L.S.U.	785678	0745875717	785646	38
PRIMĂRIA COM. PONOR	Primaria Ponor Com.Ponor, nr.84, cod.517565	STAN VASILE	PRIMAR / PREŞEDINTE C.L.S.U.	867503	0765432789	867503	37
		PETRUŢ BUJOR	VICEPRIMAR / VICEPREŞEDINTE C.L.S.U.	867503	0762831650	867503	38
PRIMĂRIA COM. POŞAGA	Primaria Posaga Com.Posaga, sat. Posaga de Jos, cod 517581	BULGĂR IONEL	PRIMAR / PREŞEDINTE C.L.S.U.	776024	0761982962	776024	37
		BUDEAN BOZIAN	VICEPRIMAR / VICEPREŞEDINTE C.L.S.U.	776024	0784026767	776024	38
PRIMĂRIA COM. RĂDEŞTI	Primaria Radesti , Radesti, nr.260, cod.517585	NICULA ALIN	PRIMAR / PREŞEDINTE C.L.S.U.	879491	0760692974	879300	37
		BUCUR NICOLAE	VICEPRIMAR / VICEPREŞEDINTE C.L.S.U.	879300	0751294073	879300	38
PRIMĂRIA COM. RIMETEA	Primaria Rimetea , Rimetea, nr.34, cod.517456	SZOCS FRANCISC	PRIMAR / PREŞEDINTE C.L.S.U.	768001	0724718478	768001	37
		VERES RUDOLF	VICEPRIMAR / VICEPREŞEDINTE C.L.S.U.	768001	0720174995	768001	38
PRIMĂRIA COM. RÎMEŢ	Primaria Rimet , str.Principala, nr.1,cod.517590	RAICA VASILE	PRIMAR / PREŞEDINTE C.L.S.U.	880010	0748226360	880010	37

DENUMIRE AUTORITATE	COORDONATE AUTORITATE	PERSOANĂ DE CONTACT	FUNCȚIA PERSOANEI DE CONTACT	Nr. TEL.	Nr. TEL MOBIL	Nr. FAX	FIȘA NR.
		CORDEA IOAN	VICEPRIMAR / VICEPREȘEDINTE C.L.S.U.	880010	0743563013	880010	38
PRIMĂRIA COM. ROȘIA MONTANĂ	Primaria Rosia Montana , str. Principala, nr.184, cod.517640	FURDUI EUGEN	PRIMAR / PREȘEDINTE C.L.S.U.	783101	0722592146	783102	37
		FELEA OVIDIU	VICEPRIMAR / VICEPREȘEDINTE C.L.S.U.	783101	0722589092	783102	38
PRIMĂRIA COM. ROȘIA DE SECAȘ	Primaria Rosia de Secas , Rosia de Secas, str.Principala, nr.458, cod.517640	BOGDAN VASILE NICOLAE	PRIMAR / PREȘEDINTE C.L.S.U.	765705	0766497269	765705	37
		MUNTEAN ILIE	VICEPRIMAR / VICEPREȘEDINTE C.L.S.U.	765705		765705	38
PRIMĂRIA COM. SĂLCIUA	Primaria Salciua , Salciua, nr.62,cod 517645	LOMBREA VASILE	PRIMAR / PREȘEDINTE C.L.S.U.	788600	0741309182	788600	37
		CARJA GHEORGHE	VICEPRIMAR / VICEPREȘEDINTE C.L.S.U.	788600	076854325	788600	38
PRIMĂRIA COM. SĂLIȘTEA	Primaria Salistea, str.Drejman, nr.447, cod.517655	STĂNILĂ AUREL	PRIMAR / PREȘEDINTE C.L.S.U.	762101	0788252459	762101 762007	37
		MUNTEAN IOAN LUCIAN	VICEPRIMAR / VICEPREȘEDINTE C.L.S.U.	762101	0729966255	762101 762007	38
PRIMĂRIA COM. SĂSCIORI	Primaria Sasciori, str.Principala, nr.363, cod.517660	MORAR NICOLAE	PRIMAR / PREȘEDINTE C.L.S.U.	741110 741755	0744387068	741110 741755	37
		CRISTEA VASILE	VICEPRIMAR / VICEPREȘEDINTE C.L.S.U.	741110 741755		741110 741755	38
PRIMĂRIA COM. SCĂRIȘOARA	Primaria Scarisoara , Com.Scarisoara, sat Scarisoara, nr.205, 517680	COSTEA CRISTIAN	PRIMAR / PREȘEDINTE C.L.S.U.	778641	0740501401	778503	37
		LAZEA NICOLAE	VICEPRIMAR / VICEPREȘEDINTE C.L.S.U.	778503	0728112195	778503	38
PRIMĂRIA COM. SÎNCEL	Primaria Sancel , str.Mihai Eminescu, nr.70, cod.517670	FRĂȚILĂ ILIE	PRIMAR / PREȘEDINTE C.L.S.U.	885275	0745374601	885101	37
		VASIU EMANOIL	VICEPRIMAR / VICEPREȘEDINTE C.L.S.U.	885088	0733026337	885101	38
PRIMĂRIA COM. STREMȚ	Primaria Stremt , Stremt, nr.99, cod.517745	POPA TRAIAN STEFAN	PRIMAR / PREȘEDINTE C.L.S.U.	848101	0744569142	848302	37
		CETEAN SIMION	VICEPRIMAR / VICEPREȘEDINTE C.L.S.U.	848101	0744425028	848302	38
PRIMĂRIA COM. SÎNTIMBRU	Primaria Santimbru , str.Blajului, nr.187,cod.517675	POPA IOAN	PRIMAR / PREȘEDINTE C.L.S.U.	842101	0788154297	842101	37
		GOȚA FLORIN DANIEL	VICEPRIMAR / VICEPREȘEDINTE C.L.S.U.	842101	0760237401	842101	38

DENUMIRE AUTORITATE	COORDONATE AUTORITATE	PERSOANĂ DE CONTACT	FUNCŢIA PERSOANEI DE CONTACT	Nr. TEL.	Nr. TEL MOBIL	Nr. FAX	FIŞA NR.
PRIMĂRIA COM. SOHODOL	Primaria Sohodol , str.Centru, nr.7, cod 517022	CORCHES SORIN	PRIMAR / PREŞEDINTE C.L.S.U.	787263	0733917086	787263	37
		BREZESTEAN VASILE	VICEPRIMAR / VICEPREŞEDINTE C.L.S.U.	787263	0733917088	787263	38
PRIMĂRIA COM. ŞIBOT	Primaria Sibot str. Principala, nr.153, cod.517750	TOMUŞ ILIE	PRIMAR / PREŞEDINTE C.L.S.U.	760220	0752195015	760101	37
		HERLEA DACIAN	VICEPRIMAR / VICEPREŞEDINTE C.L.S.U.	760101	0761565723 0754260407	760101	38
PRIMĂRIA COM. ŞONA	Primaria Sona ,str. Lunga, nr.2, cod.517755	HORŞIA IOAN	PRIMAR / PREŞEDINTE C.L.S.U.	884080	0743053777	884144	37
		POŞA GHEORGHE	VICEPRIMAR / VICEPREŞEDINTE C.L.S.U.	884080		884144	38
PRIMĂRIA COM. ŞPRING	Primaria Spring , Spring, nr 94, cod.517765	RUSU DANIEL	PRIMAR / PREŞEDINTE C.L.S.U.	765101	0740545529	765101	37
		SUCIU NICOLAE	VICEPRIMAR / VICEPREŞEDINTE C.L.S.U.	765101	0728171156	765101	38
PRIMĂRIA COM. ŞUGAG	Primaria Sugag , Sugag, nr.232, cod.517775	JINAR CONSTANTIN	PRIMAR / PREŞEDINTE C.L.S.U.	746177	0730707540	746177	37
		GIORGHIOIU VASILE	VICEPRIMAR / VICEPREŞEDINTE C.L.S.U.	746177	0730707541	746177	38
PRIMĂRIA COM. UNIREA	Primaria Unirea ,str.Muresului, nr.597, cod. 517785	ALBA GHEORGHE	PRIMAR / PREŞEDINTE C.L.S.U.	876151	0785243474	876236	37
		VINCZE ANDREI	VICEPRIMAR / VICEPREŞEDINTE C.L.S.U.	876151	0723847770	876236	38
PRIMĂRIA COM. VADU MOŢILOR	Primaria Vadul Motilor , Vadul Motilor, nr.1, cod.517795	LAZEA NICOLAE	PRIMAR / PREŞEDINTE C.L.S.U.	777505	0767808077	777505	37
		CORCHES MARIA ELISABETA	VICEPRIMAR / VICEPREŞEDINTE C.L.S.U.	785013	0764778750	777505	38
PRIMĂRIA COM. VALEA LUNGĂ	Primaria Valea Lunga ,str.Victoriei, nr.328,cod.517815	PUŞCA VASILE	PRIMAR / PREŞEDINTE C.L.S.U.	888193	0768102000	888102	37
		GHERMAN VASILE	VICEPRIMAR / VICEPREŞEDINTE C.L.S.U.	888102	0767807425	888102	38
PRIMĂRIA COM. VIDRA	Primaria Vidra ,str.Centru, nr.1, cod.517825	RESIGA IOAN	PRIMAR / PREŞEDINTE C.L.S.U.	786575	0744698964	786575	37
		BOTA DAN	VICEPRIMAR / VICEPREŞEDINTE C.L.S.U.	786575	0744249451	786575	38
PRIMĂRIA COM. VINŢU DE JOS	Primaria Vintu de Jos , str.Lucian Blaga, nr.47,	VLAD GHEOGHE	PRIMAR / PREŞEDINTE C.L.S.U.	739234	0747506772 0735506772	739234	37

DENUMIRE AUTORITATE	COORDONATE AUTORITATE	PERSOANĂ DE CONTACT	FUNCŢIA PERSOANEI DE CONTACT	Nr. TEL.	Nr. TEL MOBIL	Nr. FAX	FIŞA NR.
	cod.517875	JOSAN ION IOSIF	VICEPRIMAR / VICEPREŞEDINTE C.L.S.U.	739234	0744976132	739234	38

2. ATRIBUŢIILE AUTORITĂŢILOR ŞI RESPONSABILILOR CUPRINŞI ÎN PLANUL DE ANALIZĂ ŞI ACOPERIRE A RISCURILOR LA NIVEL JUDEŢEAN

DENUMIRE AUTORITATE	FIŞA NR.
PREFECT AL JUDEŢULUI ALBA / PREŞEDINTE AL C.J.S.U. ALBA	1
Preşedintele C.J.S.U.: - convoacă întrunirea comitetului, stabileşte ordinea de zi şi conduce şedinţele acestuia; semnează hotărârile, planurile, programele, regulamentele şi hotărârile adoptate; semnează avizele, acordurile, împuternicirile, protocoalele şi proiectele; îl informează operativ pe preşedintele comitetului ierarhic superior.	
PREŞEDINTE AL CONSILIULUI JUDEŢEAN. ALBA / VICEPREŞEDINTE AL C.J.S.U. ALBA	2
Vicepreşedinte C.J.S.U. - îndeplineşte obligaţiile preşedintelui în lipsa acestuia, precum şi cele ce îi revin ca membru al comitetului. Participă la şedinţele comitetului; prezintă informări şi puncte de vedere; urmăreşte aplicarea problemelor dezbătute, concluziile rezultate, măsurile şi hotărârile adoptate; menţine permanent legătura cu centrul operaţional.	
SUBPREFECT / MEMBRU C.J.S.U.	3
Membru al C.J.S.U. - participă la şedinţele comitetului; prezintă informări şi puncte de vedere; informează operativ conducătorul instituţiei / unităţii pe care o reprezintă asupra problemelor dezbătute, concluziile rezultate, măsurile şi hotărârile adoptate şi urmăresc aplicarea acestora în sectoarele de competenţă; menţin permanent legătura cu centrul operativ.	
VICEPREŞEDINTE AL CONSILIULUI JUDEŢEAN ALBA / MEMBRU C.J.S.U.	3
Membru al C.J.S.U. - participă la şedinţele comitetului; prezintă informări şi puncte de vedere; informează operativ conducătorul instituţiei / unităţii pe care o reprezintă asupra problemelor dezbătute, concluziile rezultate, măsurile şi hotărârile adoptate şi urmăresc aplicarea acestora în sectoarele de competenţă; menţin permanent legătura cu centrul operativ.	
INSPECTORATUL PT. SITUAŢII DE URGENŢĂ AL JUD. ALBA / MEMBRU C.J.S.U / COORDONATOR GRUP DE SUPORT TEHNIC	4
Membru al C.J.S.U. - participă la şedinţele comitetului; prezintă informări şi puncte de vedere; informează operativ conducătorul instituţiei / unităţii pe care o reprezintă asupra problemelor dezbătute, concluziile rezultate, măsurile şi hotărârile adoptate şi urmăresc aplicarea acestora în sectoarele de competenţă; menţin permanent legătura cu centrul operativ. **Coordonator grup suport tehnic** – asigură coordonarea şi conducerea grupului de specialişi cu privire la analiza situaţiei, elaborarea de alternative de acţiune, înaintarea de propuneri privind cursul optim al acţiunilor; participă la acţiunile de cooperare cu alte grupuri de suport tehnic constituite în cazul evenimentelor complexe. Activităţi specifice instituţiei reprezentate: a) organizează şi desfăşoară activităţi specifice de prevenire a situaţiilor de urgenţă; b) participă la identificarea, înregistrarea şi evaluarea tipurilor de risc şi a factorilor determinanţi ai acestora şi întocmeşte schema cu riscurile teritoriale din zona de competenţă, pe care o supune aprobării prefecului; c) exercită coordonarea, îndrumarea şi controlul tehnic de specialitate al activităţilor de prevenire şi gestionare a situaţiilor de urgenţă;	

DENUMIRE AUTORITATE	FIŞA NR.
d) acordă asistenţă tehnică de specialitate privind gestionarea situaţiilor de urgenţă; e) monitorizează prin centrele operaţionale evoluţia situaţiilor de urgenţă şi informează operativ prefectul judeţului şi Inspectoratul General; f) planifică, organizează şi desfăşoară pregătirea pentru răspuns, în cazul situaţiilor de urgenţă, a subunităţilor de intervenţie din subordine; g) face propuneri Comitetului Judeţean pentru Situaţii de Urgenţă şi Inspectoratului General privind gestionarea şi managementul situaţiilor de urgenţă; h) urmăreşte aplicarea regulamentelor privind gestionarea situaţiilor de urgenţă şi a planurilor de intervenţie şi de cooperare specifice tipurilor de riscuri; i) asigură transmiterea operativă a deciziilor, dispoziţiilor şi ordinelor şi urmăreşte menţinerea legăturilor de comunicaţii între centrul operaţional şi centrele operative implicate în gestionarea situaţiilor de urgenţă, precum şi cu dispeceratul unic integrat pentru apeluri de urgenţă şi cu dispeceratul propriu şi forţele care intervine în acest scop; j) centralizează solicitările de resurse necesare pentru îndeplinirea funcţiilor de sprijin pe timpul situaţiilor de urgenţă şi le înaintează organismelor şi organelor abilitate; k) gestionează baza de date referitoare la situaţiile de urgenţă din zona de competenţă; l) îndeplineşte orice alte atribuţii şi sarcini privind gestionarea situaţiilor de urgenţă, prevăzute de lege sau stabilite de organismele şi organele abilitate.	
INSPECTORATUL PT. SITUAŢII DE URGENŢĂ AL JUD. ALBA / CONSULTANT C.J.S.U / MEMBRU GRUP DE SUPORT TEHNIC	4 / 1
Consultant în cadrul C.J.S.U: - participă la şedinţele comitetului; îi consiliază pe membrii acestora asupra problemelor tehnice şi de specialitate; asigură documentarea tehnică de specialitate. **Membru grup de suport tehnic** – asigură consultanţa de specialitate în domeniul specific activităţii / instituţiei şi face propuneri coordonatorului grupului de suport tehnic cu privire la analiza situaţiei, elaborarea de alternative de acţiune, înaintarea de propuneri privind cursul optim al acţiunilor; participă la acţiunile de cooperare cu alte grupuri de suport tehnic constituite în cazul evenimentelor complexe	
INSPECTORATUL PT. SITUAŢII DE URGENŢĂ AL JUD. ALBA / MEMBRU GRUP DE SUPORT TEHNIC	4 / 2
Membru grup de suport tehnic – asigură consultanţa de specialitate în domeniul specific activităţii / instituţiei şi face propuneri coordonatorului grupului de suport tehnic cu privire la analiza situaţiei, elaborarea de alternative de acţiune, înaintarea de propuneri privind cursul optim al acţiunilor; participă la acţiunile de cooperare cu alte grupuri de suport tehnic constituite în cazul evenimentelor complexe	
INSPECTORATUL DE POLIŢIE AL JUD. ALBA / MEMBRU C.J.S.U.	5
Membru al C.J.S.U. - participă la şedinţele comitetului; prezintă informări şi puncte de vedere; informează operativ conducătorul instituţiei / unităţii pe care o reprezintă asupra problemelor dezbătute, concluziile rezultate, măsurile şi hotărârile adoptate şi urmăresc aplicarea acestora în sectoarele de competenţă; menţin permanent legătura cu centrul operativ. Activităţi specifice instituţiei reprezentate: a) Raportează date şi informaţii privind situaţia existentă în locurile afectate; b) Sprijină formaţiunile specializate în acţiunile de salvare a oamenilor, animalelor şi bunurilor aflate în pericol; c) Participă la asigurarea măsurilor de ordine publică şi luare în evidenţă a populaţiei atunci cînd situaţia impune evacuarea temporară, în punctele de adunare îmbarcare, pe timpul transportului şi în punctele de primire evacuaţi; d) Desfăşoară activităţi pentru identificarea victimelor şi întocmesc situaţia cu persoanele dispărute; e) Asigură controlul şi îndrumarea circulaţiei rutiere, acordând prioritate traseelor pe care se execută evacuarea populaţiei, bunurilor materiale, valorilor din patrimoniul naţional;	

DENUMIRE AUTORITATE	FIŞA NR.
f) Asigură deplasarea forţelor şi mijloacelor de intervenţie pentru limitarea şi înlăturarea urmărilor dezastrelor; g) Asigură menţinerea ordinii publice în localităţile şi zonele în care s-au produs dezastre şi intensifică măsurile de prevenire şi combatere a infracţiunilor sau altor manifestări antisociale; h) Participă la realizarea măsurilor stabilite de comitetul judeţean pentru situaţii de urgenţă pentru normalizarea situaţiei în zona afectată; i) Participă la mobilizarea populaţiei apte de muncă, mijloacelor de transport şi tehnice pentru desfăşurarea acţiunilor de intervenţie; j) Acţionează pentru prevenirea panicii în rândul populaţiei; k) Întăresc paza sediilor proprii şi a obiectivelor date în competenţă. l)	
INSPECTORATUL JUDEŢEAN DE JANDARMI / MEMBRU AL C.J.S.U.	6
Membru al C.J.S.U. - participă la şedinţele comitetului; prezintă informări şi puncte de vedere; informează operativ conducătorul instituţiei / unităţii pe care o reprezintă asupra problemelor dezbătute, concluziile rezultate, măsurile şi hotărârile adoptate şi urmăresc aplicarea acestora în sectoarele de competenţă; menţin permanent legătura cu centrul operativ. Activităţi specifice instituţiei reprezentate: a) Participă la menţinerea ordinii publice în localităţile sau zonele afectate, concomitent cu intensificarea măsurilor pentru îndeplinirea misiunilor specifice; b) Participă la salvarea şi evacuarea populaţiei, animalelor şi bunurilor materiale, precum şi la amenajarea locurilor de primire şi cazare a sinistraţilor; c) Asigură paza locurilor de depozitare a bunurilor materiale evacuate; d) Participă cu forţe şi mijloace proprii în zonele afectate de dezastre, la acţiuni de intervenţie pentru limitarea şi înlăturarea acestora; e) Întăresc paza obiectivelor proprii şi a obiectivelor date în competenţă; Execută misiuni de asigurare a securităţii şi pazei zonelor evacuate cît şi a perimetrului zonelor de carantină;	
SECŢIA JUDEŢEANĂ DE INFORMAŢII ALBA	7
Membru al C.J.S.U. - participă la şedinţele comitetului; prezintă informări şi puncte de vedere; informează operativ conducătorul instituţiei / unităţii pe care o reprezintă asupra problemelor dezbătute, concluziile rezultate, măsurile şi hotărârile adoptate şi urmăresc aplicarea acestora în sectoarele de competenţă; menţin permanent legătura cu centrul operativ. Activităţile specifice instituţiei reprezentate sunt în conformitate cu legislaţia în vigoare.	
GARNIZOANA MILITARĂ ALBA (PRIN UNITĂŢILE MILITARE DIN JUDEŢ) / MEMBRU AL C.J.S.U.	8
Comandantul garnizoanei în calitate de **Membru al C.J.S.U.** - participă la şedinţele comitetului; prezintă informări şi puncte de vedere; informează operativ conducătorul instituţiei / unităţii pe care o reprezintă asupra problemelor dezbătute, concluziile rezultate, măsurile şi hotărârile adoptate şi urmăresc aplicarea acestora în sectoarele de competenţă; menţin permanent legătura cu centrul operativ. Activităţi specifice instituţiei reprezentate: a) Participă cu forţe şi mijloace proprii, în zonele afectate de dezastru, la acţiunile de limitare şi înlăturare a efectelor acestora; b) Asigură operativ forţele şi mijloacele de sprijin pentru realizarea decontaminării populaţiei, căilor rutiere şi a clădirilor, la solicitarea autorităţilor administraţiei publice locale, cu materialele necesare puse la dispoziţie de Ministerul Administraţiei şi Internelor; c) Elaborează planurile de protecţie civilă şi de evacuare a personalului militar şi civil şi a bunurilor materiale pentru obiectivele proprii; d) Întocmesc şi actualizează permanent planurile proprii de asigurare cu resurse umane, materiale şi financiare gestionării situaţiilor de urgenţă;	

DENUMIRE AUTORITATE	FIŞA NR.
e) Constituie conform prevederilor actelor normative specifice cu caracter intern, grupe operative pentru conducerea acţiunilor de intervenţie la dezastre şi stabilesc ofiţeri de legătură pe lîngă comitetul judeţean / local pentru situaţii de urgenţă; f) Menţin legătura cu inspectoratele pentru situaţii de urgenţă şi înştiinţează eşalonul superior despre situaţiile de pericol sau de producere a unor dezastre, precum şi despre evoluţia ulterioară a acestora; g) Asigură înlăturarea urmărilor dezastrelor în caz că obiectivele sau unităţile proprii sunt afectate şi colaborează cu serviciile de urgenţă profesioniste; h) Asigură intervenţia forţelor şi mijloacelor prevăzute în planurile proprii de asigurare cu resurse umane, materiale şi financiare necesare gestionării situaţiilor de urgenţă; i) Constituie, la ordin, detaşamente de intervenţie şi le asigură tehnică militară şi materiale pe categorii de acţiuni, pentru a putea interveni în sprijinul organelor administraţiei publice, la cererea acestora. În vederea limitării şi înlăturării efectelor dezastrelor, asigurarea materială, tehnică şi medicală se va face din existentul la serviciu, iar la nevoie, de la stocul de mobilizare, cu respectarea reglementărilor în vigoare; j) Asigură asistenţa medicală răniţilor şi persoanelor afectate de dezastre, în limita disponibilităţilor formaţiunii medicale existente a unităţii; k) Asigură sprijin logistic pentru organizarea şi defăşurarea evacuării populaţiei şi bunurilor materiale, amenajarea locurilor de primire şi cazare a sinistraţilor; Asigură ca forţele şi mijloacele angajate în intervenţie să poată trece, la ordin şi în timp scurt, la îndeplinirea misiunii de bază.	
SISTEMUL DE GOSPODĂRIRE A APELOR ALBA / MEMBRU AL C.J.S.U. / COORDONATOR GRUP DE SUPORT TEHNIC	9
Membru al C.J.S.U. - participă la şedinţele comitetului; prezintă informări şi puncte de vedere; informează operativ eşalonul duperior asupra problemelor dezbătute, concluziile rezultate, măsurile şi hotărârile adoptate şi urmăresc aplicarea acestora în sectoarele de competenţă; menţin permanent legătura cu centrul operativ. **Coordonator grup suport tehnic** – asigură coordonarea şi conducerea grupului de specialişi cu privire la analiza situaţiei, elaborarea de alternative de acţiune, înaintarea de propuneri privind cursul optim al acţiunilor; participă la acţiunile de cooperare cu alte grupuri de suport tehnic constituite în cazul evenimentelor complexe. Activităţi specifice instituţiei reprezentate conform legislaţiei în vigoare.	
SISTEMUL DE GOSPODĂRIRE A APELOR ALBA / CONSULTANT ÎN CADRUL C.J.S.U. / MEMBRU GRUP DE SUPORT TEHNIC	9 / 1
Consultant în cadrul C.J.S.U: - participă la şedinţele comitetului; îi consiliază pe membrii acestora asupra problemelor tehnice şi de specialitate; asigură documentarea tehnică de specialitate. **Membru grup de suport tehnic** – asigură consultanţa de specialitate în domeniul specific activităţii / instituţiei şi face propuneri coordonatorului grupului de suport tehnic cu privire la analiza situaţiei, elaborarea de alternative de acţiune, înaintarea de propuneri privind cursul optim al acţiunilor; participă la acţiunile de cooperare cu alte grupuri de suport tehnic constituite în cazul evenimentelor complexe.	
SUCURSALA HIDROCENTRALE SEBEŞ / MEMBRU GRUP DE SUPORT TEHNIC	9 / 2
Membru grup de suport tehnic – asigură consultanţa de specialitate în domeniul specific activităţii / instituţiei şi face propuneri coordonatorului grupului de suport tehnic cu privire la analiza situaţiei, elaborarea de alternative de acţiune, înaintarea de propuneri privind cursul optim al acţiunilor; participă la acţiunile de cooperare cu alte grupuri de suport tehnic constituite în cazul evenimentelor complexe.	
STAŢIA METEOROLOGICĂ ALBA / MEMBRU GRUP DE SUPORT TEHNIC	9 / 3

DENUMIRE AUTORITATE	FIŞA NR.
Membru grup de suport tehnic – asigură consultanţa de specialitate în domeniul specific activităţii / instituţiei şi face propuneri coordonatorului grupului de suport tehnic cu privire la analiza situaţiei, elaborarea de alternative de acţiune, înaintarea de propuneri privind cursul optim al acţiunilor; participă la acţiunile de cooperare cu alte grupuri de suport tehnic constituite în cazul evenimentelor complexe.	
S.C. ELECTRICA S.A ALBA / MEMBRU AL C.J.S.U	10
Membru al C.J.S.U. - participă la şedinţele comitetului; prezintă informări şi puncte de vedere; informează operativ conducătorul instituţiei / unităţii pe care o reprezintă asupra problemelor dezbătute, concluziile rezultate, măsurile şi hotărârile adoptate şi urmăresc aplicarea acestora în sectoarele de competenţă; menţin permanent legătura cu centrul operativ. Privind activitatea instituţiei reprezentate - conduce şi coordonează activitatea echipelor de intervenţii proprii pentru limitarea şi înlăturarea urmărilor generate de explozii, accidente şi avarii (după caz) produse la reţelele din sfera de competenţă.	
CENTRUL OPERAŢIONAL ALBA IULIA - S.C. E-on GAZ ROMÂNIA S.A. / MEMBRU AL C.J.S.U / MEMBRU GRUP DE SUPORT TEHNIC	11
Membru al C.J.S.U. - participă la şedinţele comitetului; prezintă informări şi puncte de vedere; informează operativ conducătorul instituţiei / unităţii pe care o reprezintă asupra problemelor dezbătute, concluziile rezultate, măsurile şi hotărârile adoptate şi urmăresc aplicarea acestora în sectoarele de competenţă; menţin permanent legătura cu centrul operativ. **Membru grup de suport tehnic** – asigură consultanţa de specialitate în domeniul specific activităţii / instituţiei şi face propuneri coordonatorului grupului de suport tehnic cu privire la analiza situaţiei, elaborarea de alternative de acţiune, înaintarea de propuneri privind cursul optim al acţiunilor; participă la acţiunile de cooperare cu alte grupuri de suport tehnic constituite în cazul evenimentelor complexe. Privind activitatea instituţiei reprezentate - conduce şi coordonează activitatea echipelor de intervenţii proprii pentru limitarea şi înlăturarea urmărilor generate de explozii, accidente şi avarii (după caz) produse la reţelele din sfera de competenţă.	
REGIONALA TRANS GAZ ARAD - SECTOR ALBA / CONSULTANT AL C.J.S.U.	12
Consultant în cadrul C.J.S.U: - participă la şedinţele comitetului; îi consiliază pe membrii acestora asupra problemelor tehnice şi de specialitate; asigură documentarea tehnică de specialitate. Privind activitatea instituţiei reprezentate - conduce şi coordonează activitatea echipelor de intervenţii proprii pentru limitarea şi înlăturarea urmărilor generate de explozii, accidente şi avarii (după caz) produse la reţelele din sfera de competenţă.	
COMPARTIMENTUL DE CONTROL ŞI INSPECŢIE PENTRU CALITATEA LUCRĂRILOR ÎN CONSTRUCŢII ALBA / MEMBRU AL C.J.S.U. ALBA / COORDONATOR GRUP DE SUPORT TEHNIC	13
Membru al C.J.S.U. - participă la şedinţele comitetului; prezintă informări şi puncte de vedere; informează operativ eşalonul superior, asupra problemelor dezbătute, concluziile rezultate, măsurile şi hotărârile adoptate şi urmăresc aplicarea acestora în sectoarele de competenţă; menţin permanent legătura cu centrul operativ.	
Coordonator grup suport tehnic – asigură coordonarea şi conducerea grupului de specialişi cu privire la analiza situaţiei, elaborarea de alternative de acţiune, înaintarea de propuneri privind cursul optim al acţiunilor; participă la acţiunile de cooperare cu alte grupuri de suport tehnic constituite în cazul evenimentelor complexe. Activităţi specifice instituţiei reprezentate: a) dispune deţinătorilor construcţiilor, indiferent de forma de proprietate, efectuarea de expertize tehnice privind asigurarea cerinţei de rezistenţă şi stabilitate a structurilor, în toate cazurile în care se constată necesitatea acesteia; b) dispune, după caz, încetarea exploatării construcţiilor şi retragerea autorizaţiei de funcţionare a acestora, în baza concluziilor fundamentate prin expertiză tehnică;	

DENUMIRE AUTORITATE	FIŞA NR.
c) verifică respectarea, de către deţinători, a planului de urmărire specială în exploatare a construcţiilor, în conformitate cu reglementările în vigoare; d) asigură instruirea specialiştilor - nominalizaţi în planurile de apărare ale unităţilor administrativ-teritoriale - privind inspecţia post-seism a construcţiilor; e) organizează inspecţia post-seism şi propune Grupului operativ acţiunile tehnico-organizatorice de intervenţie imediată pentru punerea în siguranţă provizorie a construcţiilor avariate şi urmăreşte aplicarea măsurilor pentru limitarea şi înlăturarea efectelor cutremurului.	
COMPARTIMENTUL DE CONTROL ŞI INSPECŢIE PENTRU CALITATEA LUCRĂRILOR ÎN CONSTRUCŢII ALBA / CONSULTANT AL C.J.S.U. ALBA	13 / 1
Consultant în cadrul C.J.S.U: - participă la şedinţele comitetului; îi consiliază pe membrii acestora asupra problemelor tehnice şi de specialitate; asigură documentarea tehnică de specialitate.	
DIRECŢIA DE SĂNĂTATE PUBLICĂ ALBA / MEMBRU AL C.J.S.U.	14
Membru al C.J.S.U. - participă la şedinţele comitetului; prezintă informări şi puncte de vedere; informează operativ eşalonul superior, asupra problemelor dezbătute, concluziile rezultate, măsurile şi hotărârile adoptate şi urmăresc aplicarea acestora în sectoarele de competenţă; menţin permanent legătura cu centrul operativ. Activităţi specifice instituţiei reprezentate: a) evaluează, coordonează şi monitorizează modul de asigurare a asistenţei medicale curative şi profilactice din unităţile sanitare de pe teritoriul arondat şi ia măsuri pentru asigurarea accesului la asistenţa medicală a oricărei persoane din raza judeţului; b) urmăresc aplicarea criteriilor de control al calităţii serviciilor medicale; c) coordonează şi monitorizează asistenţa materno-infantilă; d) evaluează resursele umane de la nivelul asistenţei medicale în relaţie cu nevoile comunitare identificate prin acţiuni specifice; e) participă la programele de instruire a personalului din serviciile de sănătate publică şi a populaţiei; f) organizează acţiuni de prevenire a îmbolnăvirilor şi de promovare a sănătăţii; g) colectează şi înregistrează date privind sănătatea populaţiei, utilizând informaţiile în scopul identificării problemelor de sănătate ale acesteia; h) identifică problemele de sănătate publică sau ameninţări la adresa sănătăţii unei comunităţi; i) rezolvă problemele de sănătate publică apărute în rândul persoanelor aparţinând grupurilor defavorizate; j) coordonează activitatea serviciului de ambulanţă judeţean; k) organizează şi coordonează asistenţa medicală în caz de calamităţi, catastrofe şi alte situaţii deosebite; l) autorizează furnizorii de servicii de asistenţă medicală prespitalicească şi de transport sanitar care funcţionează în plan judeţean; m) evaluează şi autorizează din punct de vedere sanitar, conform prevederilor legale, unităţile sanitare din teritoriu; n) constituie şi gestionează rezerva antiepidemică la nivel judeţean; o) colectează şi înregistrează datele privind tipurile, cantitatea şi modul de gestionare a deşeurilor generate în unităţile medicale din zonele din jurisdicţie.	
DIRECŢIA SANITAR VETERINARĂ ŞI PT. SIGURANŢA ALIMENTELOR ALBA / MEMBRU AL C.J.S.U. / COORDONATOR GRUP DE SUPORT	15
Membru al C.J.S.U. - participă la şedinţele comitetului; prezintă informări şi puncte de vedere; informează operativ eşalonul superior asupra problemelor dezbătute, concluziile rezultate, măsurile şi hotărârile adoptate şi urmăresc aplicarea acestora în sectoarele de competenţă; menţin permanent legătura cu centrul operativ. **Coordonator grup suport tehnic** – asigură coordonarea şi conducerea grupului de specialişi cu privire la analiza situaţiei, elaborarea de alternative de acţiune, înaintarea de propuneri	

DENUMIRE AUTORITATE	FIŞA NR.
privind cursul optim al acţiunilor; participă la acţiunile de cooperare cu alte grupuri de suport tehnic constituite în cazul evenimentelor complexe. Activităţi specifice instituţiei reprezentate: a) organizează activităţile sanitar-veterinare publice pe întregul teritoriu al judeţului, pentru asigurarea sănătăţii animalelor, sănătăţii publice, protecţiei animalelor, protecţiei mediului şi a siguranţei alimentelor; b) organizează, coordonează, gestionează şi controlează activitatea privind identificarea şi înregistrarea animalelor din judeţ; c) urmăreşte respectarea cerinţelor sanitar-veterinare privind: anunţarea, declararea, notificarea oricărei suspiciuni de boală sau îmbolnăvire; producerea, comercializarea, deţinerea şi utilizarea substanţelor tireostatice, hormonale, beta agoniste ori a altor substanţe similare, pentru administrare la animale producătoare de hrană; supravegherea şi monitorizarea unor substanţe şi a reziduurilor la animale vii, produse şi subproduse destinate consumului uman; supravegherea, prevenirea şi controlul zoonozelor; producerea, testarea, autorizarea, prescrierea, utilizarea, importul, comerţul, tranzitul şi exportul de furaje medicamentate, aditivi furajeri şi de hrană concentrată pentru animale de companie; inspecţii şi controale sanitar-veterinare; organizarea şi funcţionarea posturilor de inspecţie la frontieră, precum şi procedurile de efectuare a acestor inspecţii şi controale; producerea, testarea, autorizarea, depozitarea, transportul, comercializarea, utilizarea, importul, tranzitul, exportul şi comerţul cu furaje, materii furajere, premixuri, zooforturi, aditivi furajeri, furaje complete, furaje suplimentare, furaje combinate, alte materii şi produse utilizate în furajarea şi nutriţia animalelor; producerea, testarea, autorizarea, depozitarea, transportul, comercializarea, utilizarea, importul, tranzitul, exportul şi comerţul cu produse medicinale veterinare; d) asigură supravegherea şi controlul privind respectarea condiţiilor generale din domeniul alimentar prin punerea în practică a unor măsuri specifice care să conducă la diminuarea incidenţei şi la eliminarea bolilor transmisibile de la animale la om; e) controlează aplicarea normelor sanitar-veterinare; f) realizează evaluarea riscului şi stabileşte măsurile ce se impun atunci când apare o problemă majoră ce poate periclita sănătatea oamenilor; g) coordonează metodologic activitatea de supraveghere şi control privind siguranţa alimentelor, de la producerea materiilor prime până la distribuirea alimentelor către consumator; h) supraveghează şi monitorizează, din punctul de vedere al siguranţei alimentelor, operatorii economici care îşi desfăşoară activitatea în domeniul industriei alimentare; i) reprezintă punctul de contact şi ţine permanent legătura cu autorităţile pentru siguranţa alimentelor constituite la nivel judeţean şi naţional;	
Activităţi specifice instituţiei reprezentate: **Prin Medicii Veterinari Zonali** a) intocmesc si verifica programul cifric anual al actiunilor sanitare veterinare de supraveghere si profilaxie a bolilor la animale si a celor transmisibile la om, pentru zona de activitate, in conformitate cu prevederile Programului de supraveghere, profilaxie si combatere a bolilor la animale, de prevenire a transmiterii de boli de la animale la om si de protectie a mediului", in concordanta cu efectivele de animale existente, precum si in functie de situatia epizootologica, si il transmite pentru aprobare la Directia sanitara veterinara si pentru Siguranta Alimentelor Alba si Autoritatea Nationala Sanitara Veterinara si pentru Siguranta Alimentelor b) monitorizeaza, verifica, urmareste si raspund de efectuarea de catre medicul veterinar de libera practica imputernicit si personalul veterinar autorizat in conditiile legii, a actiunilor veterinare prevazute in „Programul de supraveghere, profilaxie si combatere a bolilor la animale, de prevenire a transmiterii de boli de la animale la om si de protectie a mediului", si transmite in termen la Directia sanitara veterinara si pentru Siguranta Alimentelor Alba, stadiul realizarii acestuia	

DENUMIRE AUTORITATE	FIŞA NR.
c) verifica si contrasemneaza deconturile privind realizarea actiunilor sanitare veterinare de interes public national sanctionand incalcarea prevederilor legale in acest scop d) avizeaza miscarea animalelor de reproductie intre judete, cu aprobarea D.S.V.S.A. Alba e) controleaza si raspund de modul in care medicul veterinar de liberă practică certifica, dupa caz, starea de sanatate a animalelor, produselor de origine animala, furajelor si a altor produse supuse controlului sanitar veterinar, conform protocolului incheiat cu Directia sanitara veterinara si pentru Siguranta Alimentelor Alba f) inspecteaza si controleaza pe teritoriul stabilit respectarea normelor sanitare veterinare de catre persoanele fizice sau juridice detinatoare de animale, in exploatatii de animale, gospodariile populatiei, fabrici de nutreturi combinate, precum si altor produse supuse controlului sanitar veterinar g) inspecteaza controleaza si raspund, pe teritoriul stabilit, de respectarea conditiilor sanitare veterinare de catre persoanele fizice sau juridice, care efectueaza operatiuni de import, export si tranzit de animale, furaje si alte marfuri supuse controlului h) certifica exportul e animale vii si alte produse supuse controlului sanitar veterinar i) verifica conditiile si intocmeste referatul tehnic în concordanţă cu reglementările in vigoare pentru acordarea autorizatiei/aprobarii sanitare veterinare de functionare a unitatilor si a obiectivelor supuse controlului sanitar veterinar cu exceptia unitatilor care produc j) controleaza, pe teritoriul stabilit, modul cum sunt respectate prevederile actelor normative in vigoare cu referire la depozitarea, circulatia si comercializarea biopreparatelor, medicamentelor si altor produse de uz veterinar, substantelor toxice si stupefiante, tranchilizantelor, substantelor hormonale, biostimulatorilor, suplimentelor proteino-vitamino-minerale si furajelor combinate k) verifica asigurarea trasabilitatii animalelor care fac obiectul exportului l) certifica si urmaresc exportul de animale, material seminal, ovule, embrioni, furaje si produse destinate nutritiei animale pe teritoriul de competenta si dispune masurile legale. m) certifica exportul de animale, precum si exportul produselor de origine animala, provenite din unitatile in care nu functioneaza formatiuni veterinare incadrate cu medici veterinari oficiali n) declara si notifica bolile epizootice la animale si cele transmisibile la om, conform reglementarilor in vigoare o) aplica masuri imediate, in cazul suspiciunii unor boli epizootice pe teritoriul desemnat, conform legislatiei veterinare în vigoare si anunta circumscriptiile veterinare zonale invecinate p) convoaca, cu respectarea reglementarilor in vigoare Comandamentul antiepizootic local, impreuna cu medicul veterinar de liberă practică imputernicit, in scopul stabilirii si aplicarii masurilor ce se impun pentru lichidarea si prevenirea difuzarii bolilor epizootice la animale si a celor transmisibile la om q) participa la intocmirea documentelor necesare pentru despagubirea animalelor tăiate, ucise sau altfel afectate in actiunile de combatere si asanare a bolilor la animale, conform prevederilor legale r) intocmesc evidenta epidemiologica precum si programele de asanare pentru bolile infectocontagioase si parazitare cronice, conform normelor veterinare si le supune aprobarii conducerii Directiei sanitare veterinare si pentru Siguranta Alimentelor Alba s) implementeaza si raspund de modul in care se aplica masurile veterinare de biosecuritate a animalelor in exploatatiile zootehnice si in zonele de protectie a acestora cu privire la supravegherea efectivelor de animale, executarea actiunilor de depistare, profilaxie si combaterea bolilor, instituirea unor restrictii la circulatia animalelor, furajelor si altor produse supuse controlului veterinar t) implementeaza modul in care sunt intocmite si pastrate evidentele tehnice, documentatiile veterinare oficiale de catre medicul veterinar de liberă practică si alt personal veterinar autorizat u) implementeaza modul de executare şi întocmire a evidenţelor privind realizarea acţiunilor	

DENUMIRE AUTORITATE	FIŞA NR.
concesionate de depistare, vaccinarile profilactice si de necesitate, tratamentele preventive si curative si altele din cadrul Programului national si din contractul de concesionare v) verifică mişcările de animale interjudeţene şi din import şi modul de respectare a perioadei de carantină profilactică, realizarea protocolului de supraveghere sanitară veterinară pentru stabilirea statusului de sănătate w) verifica si avizeaza deconturile medicului veterinar concesionar, justificarea executarii unor actiuni veterinare de interes public national pe care le trimite la Directia sanitara veterinara si pentru Siguranta Alimentelor Alba pentru aprobarea si virarea fondurilor x) verifica conditiile de functionare a targurilor de animale vii, precum si respectarea prevederilor legale cu privire la ecarisarea teritoriului y) detine atributii de inspectii si sanctioneaza contraventiile la normele veterinare si pentru siguranta alimentelor in teritoriul sau de activitate, avand calitatea de reprezentant al autoritatii sanitare veterinare si pentru siguranta alimentelor judeteana z) gestionează şi monitorizeaza situatia certificatelor veterinare emise pe teritoriul circumscriptiei, pe care o transmite la Directia sanitara veterinara si pentru Siguranta Alimentelor Alba aa) supravegheaza executarea lucrarilor de dezinsectie, dezinfectie si deratizare, in caz de suspiciuni sau aparitia de boli epizootice şi verifică legalitatea întocmirii documentelor justificative bb) propune suspendarea autorizaţiei sanitare veterinare de funcţionare pentru obiectivele unde nu sunt asigurate respectarea prevederilor legislaţiei veterinare în domeniu raporteaza lunar datele tehnice si altele, stabilite de Directia sanitara veterinara si pentru Siguranta Alimentelor Alba, inclusiv disfuncţionalităţile constatate în teritoriu cu privire la nerespectarea Programului de supraveghere sanitară veterinară aprobat prin ordin al Preşedintelui al Autoritatii Nationale Sanitare Veterinare si pentru Siguranta Alimentelor	
CENTRUL DE TELECOMUNICAŢII SIBIU - ALBA / MEMBRU AL C.J.S.U. ALBA	16
Membru al C.J.S.U. – participă la şedinţele comitetului; prezintă informări şi puncte de vedere; informează operativ eşalonul superior asupra problemelor dezbătute, concluziile rezultate, măsurile şi hotărârile adoptate şi urmăresc aplicarea acestora în sectoarele de competenţă; menţin permanent legătura cu centrul operativ. Privind activitatea instituţiei reprezentate – conduce şi coordonează activitatea echipelor de intervenţii proprii pentru limitarea şi înlăturarea urmărilor generate de explozii, accidente şi avarii (după caz) produse la reţelele din sfera de competenţă.	
COMISARIATUL JUDEŢEAN ALBA AL GĂRZII NAŢIONALE DE MEDIU / MEMBRU AL C.J.S.U. / MEMBRU GRUP DE SUPORT TEHNIC	17
Membru al C.J.S.U. - participă la şedinţele comitetului; prezintă informări şi puncte de vedere; informează operativ eşalonul superior asupra problemelor dezbătute, concluziile rezultate, măsurile şi hotărârile adoptate şi urmăresc aplicarea acestora în sectoarele de competenţă; menţin permanent legătura cu centrul operativ. **Membru grup de suport tehnic** – asigură consultanţa de specialitate în domeniul specific activităţii / instituţiei şi face propuneri coordonatorului grupului de suport tehnic cu privire la analiza situaţiei, elaborarea de alternative de acţiune, înaintarea de propuneri privind cursul optim al acţiunilor; participă la acţiunile de cooperare cu alte grupuri de suport tehnic constituite în cazul evenimentelor complexe. Activităţi specifice instituţiei reprezentate: a) controlul preventiv la obictivele cu impact semnificativ asupra mediului (conform "Planului anual de inspectie" cu o periodicitate de 1-6 ori pe an). b)participă la constatarea, diminuarea sau eliminarea efectelor majore ale poluării asupra factorilor de mediu si la stabilirea cauzelor acestora.	
AGENŢIA PENTRU PROTECŢIA MEDIULUI ALBA / MEMBRU AL C.J.S.U. / MEMBRU GRUP DE SUPORT TEHNIC	18

DENUMIRE AUTORITATE	FIŞA NR.
Membru al C.J.S.U. - participă la şedinţele comitetului; prezintă informări şi puncte de vedere; informează operativ conducătorul instituţiei / unităţii pe care o reprezintă asupra problemelor dezbătute, concluziile rezultate, măsurile şi hotărârile adoptate şi urmăresc aplicarea acestora în sectoarele de competenţă; menţin permanent legătura cu centrul operativ. **Membru grup de suport tehnic** – asigură consultanţa de specialitate în domeniul specific activităţii / instituţiei şi face propuneri coordonatorului grupului de suport tehnic cu privire la analiza situaţiei, elaborarea de alternative de acţiune, înaintarea de propuneri privind cursul optim al acţiunilor; participă la acţiunile de cooperare cu alte grupuri de suport tehnic constituite în cazul evenimentelor complexe. Activităţi specifice instituţiei reprezentate: a)monitorizarea factorilor de mediu in caz de situatii de urgenta; b) recoltari de probe si analize fizico-chimice prin personalul specializat din laborator;	
INSPECŢIA SILVICĂ ŞI DE VÂNĂTOARE ALBA / MEMBRU AL C.J.S.U. / COORDONATOR GRUP DE SUPORT TEHNIC / MEMBRU GRUP DE SUPORT TEHNIC	19
Membru al C.J.S.U. - participă la şedinţele comitetului; prezintă informări şi puncte de vedere; informează operativ eşalonul superior asupra problemelor dezbătute, concluziile rezultate, măsurile şi hotărârile adoptate şi urmăresc aplicarea acestora în sectoarele de competenţă; menţin permanent legătura cu centrul operativ. **Coordonator grup suport tehnic** – asigură coordonarea şi conducerea grupului de specialişi cu privire la analiza situaţiei, elaborarea de alternative de acţiune, înaintarea de propuneri privind cursul optim al acţiunilor; participă la acţiunile de cooperare cu alte grupuri de suport tehnic constituite în cazul evenimentelor complexe. **Membru grup de suport tehnic** – asigură consultanţa de specialitate în domeniul specific activităţii / instituţiei şi face propuneri coordonatorului grupului de suport tehnic cu privire la analiza situaţiei, elaborarea de alternative de acţiune, înaintarea de propuneri privind cursul optim al acţiunilor; participă la acţiunile de cooperare cu alte grupuri de suport tehnic constituite în cazul evenimentelor complexe.	
DIRECŢIA SILVICĂ ALBA şi OCOLUL SILVIC SEBEŞ R.A / MEMBRU AL C.J.S.U. / MEMBRU GRUP DE SUPORT TEHNIC	20
Membru al C.J.S.U. - participă la şedinţele comitetului; prezintă informări şi puncte de vedere; informează operativ eşalonul superior asupra problemelor dezbătute, concluziile rezultate, măsurile şi hotărârile adoptate şi urmăresc aplicarea acestora în sectoarele de competenţă; menţin permanent legătura cu centrul operativ. **Membru grup de suport tehnic** – asigură consultanţa de specialitate în domeniul specific activităţii / instituţiei şi face propuneri coordonatorului grupului de suport tehnic cu privire la analiza situaţiei, elaborarea de alternative de acţiune, înaintarea de propuneri privind cursul optim al acţiunilor; participă la acţiunile de cooperare cu alte grupuri de suport tehnic constituite în cazul evenimentelor complexe. În cadrul grupului de suport tehnic: a) participă în cadrul grupului de suport tehnic, în colaborare cu inspectoratul judeţean pentru situaţii de urgenţă, la elaborarea planului judeţean de protecţie împotriva incendiilor la fondul forestier naţional, prin corelarea planurilor de apărare întocmite de comitetele municipale, orăşeneşti şi comunale pentru situaţii de urgenţă; b) acordă în cadrul grupului de suport tehnic asistenţă tehnică comitetelor municipale, orăşeneşti şi comunale pentru întocmirea planurilor de apărare specifice; c)în cadrul grupului de suport tehnic participă la coordonarea tehnică a acţiunilor pentru gestionarea situaţiilor de urgenţă generate de incendiile la fondul forestier produse pe teritoriul judeţului; d)în cadrul grupului de suport tehnic, asigură consultanţa de specialitate, în cadrul comitetului judeţean pentru situaţii de urgenţă, pentru cuprinderea în bugetele locale a cheltuielilor necesare constituirii şi completării stocurilor de materiale şi mijloace de apărare pentru situaţii de urgenţă generate de incendii la fondul forestier naţional;	

DENUMIRE AUTORITATE	FIŞA NR.
e) în cadrul grupului de suport tehnic, asigură, în colaborare permanentă cu centrul operaţional al inspectoratului judeţean pentru situaţii de urgenţă, întocmirea rapoartelor operative zilnice, a rapoartelor de sinteză atât în timpul situaţiilor de urgenţă, cât şi după încetarea acestora, precum şi transmiterea lor la structurile ierarhic superioare; f)în cadrul grupului de support tehnic, participă, în comisia stabilită de comitetul judeţean pentru situaţii de urgenţă, la evaluarea şi stabilirea pagubelor produse de incendii la fondul forestier naţional. Activităţi specifice instituţiei reprezentate: a) se precizează datele specificate in Regulamentul privind gestionarea situatiilor de urgenta ca urmare a incendiilor de padure b) controleaza ocoalele silvice / brigăzile din subordine privind modul de actiune in caz de incendiu c) in legatura cu pericolul reprezentat de incendiile de padure sesizeaza primarul si seful postului de politie pentru constientizarea populatiei de obligativitatea respectarii normelor P.S.I. ;actiunea are loc tot timpul anului si in mod deosebit in perioadele de seceta ,primavara si toamna d)coordonează şi conduce acţiunea echipelor proprii de intervenţie pentru limitarea şi localizarea incendiilor e)participă la acţiuni de cooperare, în condiţiile legii, pentru limitarea şi stingerea incendiilor produse la vecinătăţi	
DIRECŢIA PT. AGRICULTURĂ ŞI DEZV. RURALĂ ALBA / MEMBRU AL C.J.S.U. / MEMBRU GRUP DE SUPORT TEHNIC	21
Membru al C.J.S.U. - participă la şedinţele comitetului; prezintă informări şi puncte de vedere; informează operativ eşalonul superior asupra problemelor dezbătute, concluziile rezultate, măsurile şi hotărârile adoptate şi urmăresc aplicarea acestora în sectoarele de competenţă; menţin permanent legătura cu centrul operativ. **Membru grup de suport tehnic** – asigură consultanţa de specialitate în domeniul specific activităţii / instituţiei şi face propuneri coordonatorului grupului de suport tehnic cu privire la analiza situaţiei, elaborarea de alternative de acţiune, înaintarea de propuneri privind cursul optim al acţiunilor; participă la acţiunile de cooperare cu alte grupuri de suport tehnic constituite în cazul evenimentelor complexe. Desfăşoară activităţile specifice instituţiei reprezentate şi prevăzute de legislaţia în vigoare.	
SECŢIA DRUMURI NAŢIONALE ALBA / MEMBRU AL C.J.S.U. / COORDONATOR GRUP DE SUPORT TEHNIC	22
Membru al C.J.S.U. - participă la şedinţele comitetului; prezintă informări şi puncte de vedere; informează operativ eşalonul superior asupra problemelor dezbătute, concluziile rezultate, măsurile şi hotărârile adoptate şi urmăresc aplicarea acestora în sectoarele de competenţă; menţin permanent legătura cu centrul operativ. **Coordonator grup suport tehnic** – asigură coordonarea şi conducerea grupului de specialişi cu privire la analiza situaţiei, elaborarea de alternative de acţiune, înaintarea de propuneri privind cursul optim al acţiunilor; participă la acţiunile de cooperare cu alte grupuri de suport tehnic constituite în cazul evenimentelor complexe. Privind activitatea instituţiei reprezentate – conduce şi coordonează activitatea echipelor de intervenţii proprii pentru limitarea şi înlăturarea efectelor asupra căilor de comunicaţie în competenţă în vederea asigurării viabilităţii acestora.	
S.C. DRUMURI-PODURI LOCALE ALBA / MEMBRU AL C.J.S.U. / MEMBRU GRUP DE SUPORT TEHNIC	23
Membru al C.J.S.U. - participă la şedinţele comitetului; prezintă informări şi puncte de vedere; informează operativ eşalonul superior asupra problemelor dezbătute, concluziile rezultate, măsurile şi hotărârile adoptate şi urmăresc aplicarea acestora în sectoarele de competenţă; menţin permanent legătura cu centrul operativ. **Membru grup de suport tehnic** – asigură consultanţa de specialitate în domeniul specific	

DENUMIRE AUTORITATE	FIŞA NR.
activităţii / instituţiei şi face propuneri coordonatorului grupului de suport tehnic cu privire la analiza situaţiei, elaborarea de alternative de acţiune, înaintarea de propuneri privind cursul optim al acţiunilor; participă la acţiunile de cooperare cu alte grupuri de suport tehnic constituite în cazul evenimentelor complexe. Privind activitatea instituţiei reprezentate – conduce şi coordonează activitatea echipelor de intervenţii proprii pentru limitarea şi înlăturarea efectelor asupra căilor de comunicaţie rutiere în competenţă în vederea asigurării viabilităţii acestora.	
SECŢIA L9 CFR ALBA IULIA / CONSULTANT AL C.J.S.U. / MEMBRU GRUP DE SUPORT TEHNIC	24
Consultant în cadrul C.J.S.U: - participă la şedinţele comitetului; îi consiliază pe membrii acestora asupra problemelor tehnice şi de specialitate; asigură documentarea tehnică de specialitate. **Membru grup de suport tehnic** – asigură consultanţa de specialitate în domeniul specific activităţii / instituţiei şi face propuneri coordonatorului grupului de suport tehnic cu privire la analiza situaţiei, elaborarea de alternative de acţiune, înaintarea de propuneri privind cursul optim al acţiunilor; participă la acţiunile de cooperare cu alte grupuri de suport tehnic constituite în cazul evenimentelor complexe. Privind activitatea instituţiei reprezentate – conduce şi coordonează activitatea echipelor de intervenţii proprii pentru limitarea şi înlăturarea efectelor asupra căilor de comunicaţie feroviare în competenţă în vederea asigurării viabilităţii acestora.	
ADMINISTRAŢIA NAŢIONALĂ DE ÎMBUNĂTĂŢIRI FUNCIARE FILIALA ALBA / CONSULTANT AL C.J.S.U. / MEMBRU GRUP DE SUPORT TEHNIC	25
Consultant în cadrul C.J.S.U: - participă la şedinţele comitetului; îi consiliază pe membrii acestora asupra problemelor tehnice şi de specialitate; asigură documentarea tehnică de specialitate. **Membru grup de suport tehnic** – asigură consultanţa de specialitate în domeniul specific activităţii / instituţiei şi face propuneri coordonatorului grupului de suport tehnic cu privire la analiza situaţiei, elaborarea de alternative de acţiune, înaintarea de propuneri privind cursul optim al acţiunilor; participă la acţiunile de cooperare cu alte grupuri de suport tehnic constituite în cazul evenimentelor complexe. Privind activitatea structurii reprezentate, îndplineşte atribuţiile prevăzute de lege referitoare la sistemul de îmbunătăţiri funciare în sfera de responsabilitate	
ADMINISTRAŢIA NAŢIONALĂ DE ÎMBUNĂTĂŢIRI FUNCIARE FILIALA ALBA / CONSULTANŢI AI C.J.S.U.	25 / 1
Consultant în cadrul C.J.S.U: - participă la şedinţele comitetului; îi consiliază pe membrii acestora asupra problemelor tehnice şi de specialitate; asigură documentarea tehnică de specialitate. Privind activitatea structurii reprezentate, îndplineşte atribuţiile prevăzute de lege referitoare la sistemul de îmbunătăţiri funciare în sfera de responsabilitate	
FILIALA DE CRUCE ROŞIE ALBA / MEMBRU AL C.J.S.U.	26
Membru al C.J.S.U. - participă la şedinţele comitetului; prezintă informări şi puncte de vedere; informează operativ conducătorul instituţiei / unităţii pe care o reprezintă asupra problemelor dezbătute, concluziile rezultate, măsurile şi hotărârile adoptate şi urmăresc aplicarea acestora în sectoarele de competenţă; menţin permanent legătura cu centrul operativ. Privind activitatea structurii reprezentate: a)acţionează ca auxiliară a autorităţilor publice, în favoarea tuturor celor aflaţi în suferinţă; b)contribuie la ameliorarea stării de sănătate, la prevenirea îmbolnăvirilor şi la alinarea suferinţelor prin programe de întrajutorare în beneficiul colectivităţii; c)organizează la nivel local servicii de ajutoare de urgenţă în favoarea victimelor dezastrelor, indiferent de cauzele şi natura acestora; d)pune la dispoziţie personalul recrutat şi instruit, în vederea îndeplinirii misiunii sale;	

DENUMIRE AUTORITATE	FIŞA NR.
e)desfăşoară programe de acţiune în vederea îndeplinirii misiunilor sale umanitare, în baza convenţiilor încheiate; f)participă în cadrul programelor la recrutarea donatorilor de sînge, la combaterea unor epidemii şi la alte acţiuni.	
INSPECTORATUL TERITORIAL DE MUNCĂ ALBA / MEMBRU AL C.J.S.U. / COORDONATOR GRUP DE SUPORT TEHNIC	27
Membru al C.J.S.U. - participă la şedinţele comitetului; prezintă informări şi puncte de vedere; informează operativ eşalonul superior asupra problemelor dezbătute, concluziile rezultate, măsurile şi hotărârile adoptate şi urmăresc aplicarea acestora în sectoarele de competenţă; menţin permanent legătura cu centrul operativ. **Coordonator grup suport tehnic** – asigură coordonarea şi conducerea grupului de specialişi cu privire la analiza situaţiei, elaborarea de alternative de acţiune, înaintarea de propuneri privind cursul optim al acţiunilor; participă la acţiunile de cooperare cu alte grupuri de suport tehnic constituite în cazul evenimentelor complexe. Privind activitatea instituţiei reprezentate: a)exercită controlul aplicării unitare a prevederilor legale în domeniile sale de competenţă la toate persoanele juridice şi fizice, denumite în continuare angajatori din sectorul public, mixt, privat şi la alte categorii de angajatori. b)colaborează cu autorităţile administraţiei publice centrale şi locale, cu alte inspecţii de specialitate ale statului, cu organizaţii neguvernamentale, cu partenerii sociali Prin compartimentul de securitate si sanatate in munca de la ITM Alba, se aduc la îndeplinire următoarele atribuţii legate de prevenirea evenimentelor deosebite: a) controlează aplicarea corectă şi unitară a legilor şi a celorlalte acte normative care reglementează securitatea şi sănătatea în muncă în sectoarele public, mixt şi privat, notificând prin înscrisuri neconformităţile; b) controlează pe parcursul executării şi la punerea în funcţiune a unor obiective, instalaţii şi utilaje aplicarea şi asigurarea măsurilor de securitate şi sănătate în muncă; c) verifică modul de organizare şi funcţionare a comitetelor de securitate şi sănătate în muncă; d) urmăreşte respectarea de către persoanele fizice şi juridice a condiţiilor pentru care s-a eliberat autorizaţia de funcţionare din punct de vedere al protecţiei muncii; e) controlează aplicarea prevederilor legale referitoare la politicile de prevenire bazate pe evaluarea riscurilor; f) controlează aplicarea dispoziţiilor legale referitoare la certificarea echipamentelor tehnice, a echipamentelor individuale de protecţie la producători, importatori şi utilizatori; g) controlează modul în care se face înregistrarea, evidenţa şi raportarea accidentelor de muncă şi bolilor profesionale de către agenţii economici; h) verifică modul în care au fost duse la îndeplinire măsurile dispuse cu ocazia controalelor sau a cercetării evenimentelor; i) supraveghează modul în care se face cercetarea accidentelor soldate cu vătămări grave de către persoanele fizice şi notifică conducerii Inspectoratului cu privire la cele constatate; j)cercetează sub aspectul cauzelor şi al răspunderilor accidentele care au produs invaliditate, deces, precum şi accidentele colective şi incidentele periculoase, întocmind dosar de cercetare; k)controlează din punct de vedere al sănătăţii şi securităţii în muncă locurile de muncă la care activitatea se desfăşoară în condiţii deosebite şi speciale; l) controlează modul în care personalul din unităţi este pregătit să acorde primul ajutor în caz de accidentare, precum şi organizarea şi dotarea echipelor de salvatori pentru situaţiile impuse de specificul activităţii sau prevăzute de lege; m)participă, în condiţiile legii, alături de laboratoarele de specialitate abilitate, la măsurători şi determinări de noxe, în vederea stabilirii categoriilor de salariaţi care pot beneficia de sporuri salariale sau alte drepturi prevăzute de reglementările în vigoare;	
DIRECŢIA GENERALĂ A FINANŢELOR PUBLICE ALBA / MEMBRU AL C.J.S.U.	28

DENUMIRE AUTORITATE	FIŞA NR.
Membru al C.J.S.U. - participă la şedinţele comitetului; prezintă informări şi puncte de vedere; informează operativ eşalonul superior asupra problemelor dezbătute, concluziile rezultate, măsurile şi hotărârile adoptate şi urmăresc aplicarea acestora în sectoarele de competenţă; menţin permanent legătura cu centrul operativ.	
DIRECTOR EXECUTIV INSTITUŢIA PREFECTULUI / MEMBRU AL C.J.S.U	29
Membru al C.J.S.U. - participă la şedinţele comitetului; prezintă informări şi puncte de vedere; informează operativ conducătorul instituţiei / unităţii pe care o reprezintă asupra problemelor dezbătute, concluziile rezultate, măsurile şi hotărârile adoptate şi urmăresc aplicarea acestora în sectoarele de competenţă; menţin permanent legătura cu centrul operativ.	
DIRECTOR CONSILIUL JUDEŢEAN ALBA / CONSULTANT AL C.J.S.U. / MEMBRU GRUP SUPORT TEHNIC	30
Consultant în cadrul C.J.S.U: - participă la şedinţele comitetului; îi consiliază pe membrii acestora asupra problemelor tehnice şi de specialitate; asigură documentarea tehnică de specialitate. **Membru grup de suport tehnic** – asigură consultanţa de specialitate în domeniul specific activităţii / instituţiei şi face propuneri coordonatorului grupului de suport tehnic cu privire la analiza situaţiei, elaborarea de alternative de acţiune, înaintarea de propuneri privind cursul optim al acţiunilor; participă la acţiunile de cooperare cu alte grupuri de suport tehnic constituite în cazul evenimentelor complexe.	
S.T.P.S. ALBA / MEMBRU AL C.J.S.U.	31
Membru al C.J.S.U. - participă la şedinţele comitetului; prezintă informări şi puncte de vedere; informează operativ eşalonul superior asupra problemelor dezbătute, concluziile rezultate, măsurile şi hotărârile adoptate şi urmăresc aplicarea acestora în sectoarele de competenţă; menţin permanent legătura cu centrul operativ	
SERVICIUL DE TELECOMUNICAŢII SPECIALE ALBA / CONSULTANT AL C.J.S.U.	32
Consultant al C.J.S.U. - participă la şedinţele comitetului; îi consiliază pe membrii acestora asupra problemelor tehnice şi de specialitate; asigură documentarea tehnică de specialitate. Îndeplineşte atribuţiile specifice instituţiei reprezentate.	
AUTORITATEA RUTIERĂ ROMÂNĂ - AGENŢIA ALBA / CONSULTANT AL C.J.S.U	33
Consultant al C.J.S.U. - participă la şedinţele comitetului; îi consiliază pe membrii acestora asupra problemelor tehnice şi de specialitate; asigură documentarea tehnică de specialitate. Îndeplineşte atribuţiile specifice instituţiei reprezentate.	
SALVAMONT ALBA	34
Îndeplineşte activităţi specifice, conform obiectului de activitate, cu referire la: a)prevenirea accidentelor turistice prim patrulare preventivă; b)acţiuni de salvare în munţi – căutarea persoanelor dispărute; c)asigurarea permanenţei în punctele şi refugiile Salvamont – deplasarea de urgenţă la locul solicitat, salvarea accidentatului sau a bolnavului, acordarea primului ajutor medical; d)transportarea bolnavului sau accidentatului în locurile stabilite; e)participă în colaborare cu alte structuri specializate, la solicitare, pentru salvarea de vieţi omeneşti în caz de dezastre şi accidente.	
CENTRUL MILITAR JUDEŢEAN ALBA / CONSULTANT AL C.J.S.U.	35
Consultant al C.J.S.U. - participă la şedinţele comitetului; îi consiliază pe membrii acestora asupra problemelor tehnice şi de specialitate; asigură documentarea tehnică de specialitate. Îndeplineşte atribuţiile specifice instituţiei reprezentate.	
SERVICIUL JUDEŢEAN DE AMBULANŢĂ ALBA	36
Îndeplineşte activităţi specifice, cu referire la:	

DENUMIRE AUTORITATE	FIŞA NR.
a)asistenţa medicală prespitalicească atît la locul slicitării cît şi pe durata transportului la spital; b)asistenţă medicală ambulatorie la locul solicitării; c)transporturi nemedicalizate	
PRIMAR / PREŞEDINTE C.L.S.U.	37
Convoacă întrunirea comitetului, stabileşte ordinea de zi şi conduce şedinţele acestuia; semnează hotărârile, planurile, programele, regulamentele şi hotărârile adoptate; semnează avizele, acordurile, împuternicirile, protocoalele şi proiectele; îl informează operativ pe preşedintele comitetului ierarhic superior. Îndeplineşte atribuţiile şi sarcinile stabilite de lege sau de organele şi organismele abilitate, pe linia situaţiilor de urgenţă.	
VICEPRIMAR / VICEPREŞEDINTE C.L.S.U.	38
Vicepreşedintele îndeplineşte obligaţiile preşedintelui în lipsa acestuia, precum şi pe cele ce îi revin ca membru al comitetului.	

3. COMPONENŢA NOMINALĂ A STRUCTURILOR CU ATRIBUŢII ÎN DOMENIUL GESTIONĂRII SITUAŢIILOR DE URGENŢĂ

DENUMIRE AUTORITATE	COORDONATE AUTORITATE	FUNCŢIA PERSOANEI DE CONTACT	Nr. TEL.	Nr. FAX
PREFECTURA JUDEŢULUI ALBA	Str. I.C. Bratianu Nr. 1, Alba Iulia	PREFECT AL JUDEŢULUI ALBA / PREŞEDINTE AL C.J.S.U. ALBA	811179	811382
		SUBPREFECT/ MEMBRU C.J.S.U.	811190	811382
		DIRECTOR EX. INST. PREF. / MEMBRU C.J.S.U.	812087	
CONSILIUL JUDEŢEAN ALBA	Str. I.C. Bratianu Nr.1, Alba-Iulia	PREŞEDINTE AL CONSILIULUI JUD. ALBA / VICEPREŞEDINTE AL C.J.S.U. ALBA	811254	813325
		VICEPREŞEDINTE C.J. ALBA / MEMBRU C.J.S.U.	811398	813325
		VICEPREŞEDINTE C.J. ALBA / MEMBRU C.J.S.U.	811398	813325
		DIRECTOR DIRECŢIA TEHNICĂ– CONSILIUL JUDEŢEAN ALBA / CONSULTANT C.J.S.U. / MEMBRU GRUP SUPORT TEHNIC	812780	
INSPECTORATUL PT. SITUAŢII DE URGENŢĂ AL JUD. ALBA	Alba Iulia, Str. Al.I. Cuza Nr. 10	INSPECTOR ŞEF / CONSULTANT C.J.S.U. / MEMBRU GRUP SUPORT TEHNIC	810411	810425
		PRIM ADJUNCT / CONSULTANT C.J.S.U. / MEMBRU GRUP SUPORT TEHNIC	811891	810425
		ADJUNCT / CONSULTANT C.J.S.U. / MEMBRU GRUP SUPORT TEHNIC	861212	816191
		ŞEF CENTRU OPERAŢIONAL / MEMBRU GRUP DE SUPORT TEHNIC	810411	810425
		ŞEF SERVICIU S.P.P.E.P.P. / MEMBRU GRUP DE SUPORT TEHNIC	811891	816191
		OFIŢER DIN SERVICPIUL S.P.P.E.P.P. / MEMBRU GRUP DE SUPORT TEHNIC	811891	816191
INSPECTORATUL DE POLIŢIE AL JUD. ALBA	Alba Iulia, Str I.I.C. Bratianu Nr. 1	INSPECTOR ŞEF / MEMBRU C.J.S.U.	811877	810683
INSP. JUD DE JANDARMI	Alba Iulia, Str. Al.I. Cuza Nr. 11	INSPECTOR ŞEF / MEMBRU C.J.S.U.	815695	811926
SECŢIA JUDEŢEANĂ DE INFORMAŢII ALBA	Alba Iulia, Str. I.C. Brătianu, nr. 4	COMANDANT / MEMBRU C.J.S.U.	802950	813980
GARNIZOANA MILITARĂ ALBA IULIA – Colegiul Militar	Alba Iulia, Bd. Victoriei	COMANDANT / MEMBRU C.J.S.U.	834009	834013
SISEMUL DE GOSPODĂRIRE A APELOR ALBA	Alba Iulia, Str. Lalelelor, nr. 7A	DIRECTOR / MEMBRU C.J.S.U. / COORDONATOR GRUP SUPORT TEHNIC	833356	834428
		CONSULTANT C.J.S.U.	833356	834428
		CONSULTANT C.J.S.U.	833356	834428
SUCURSALA HIDROCENTRALE SEBEŞ	Sebeş,	DIRECTOR / MEMBRU GRUP SUPORT TEHNIC	806401 806400	732647
C.N.C.A.N. Filiala Alba	Alba Iulia str. LALELELOR nr. 7B	CONSULTANT C.J.S.U.		
STAŢIA METEOROLOGICĂ ALBA IULIA	Alba Iulia, Str. Lalelelor, nr.7	ŞEF STAŢIE / MEMBRU GRUP SUPORT TEHNIC	834427	834427
S.C. APA MARE C.T.T.A. ALBA	Alba Iulia, Str. Vasile Goldiş, nr. 3	DIRECTOR S.C. Apa Mare C.T.T.A.ALBA / MEMBRU GRUP SUPORT TEHNIC	834501	834087
S.C. ELECTRICA S.A ALBA	Alba Iulia, Piaţa Consiliul Europei, nr 1	DIRECTOR / MEMBRU C.J.S.U.	811124	812965

DENUMIRE AUTORITATE	COORDONATE AUTORITATE	FUNCŢIA PERSOANEI DE CONTACT	Nr. TEL.	Nr. FAX
S.C. Eon GAZ ROMÂNIA S.A. Centrul Operational Alba	Alba Iulia, Strada Olteniei Nr.21, A	DIRECTOR / MEMBRU C.J.S.U. / MEMBRU GRUP SUPORT TEHNIC	813692	819020
REGIONALA TRANS GAZ ARAD - SECTOR ALBA	Alba Iulia, Str. V. Goldiş, nr. 1	ŞEF SECTOR / CONSULTANT C.J.S.U.	833111	833111
INSPECTORATUL ÎN CONSTRUCŢII ALBA	Bulevardul Ferdinand I Nr.24	DIRECTOR / MEMBRU C.J.S.U. / COORDONATOR GRUP SUPORT TEHNIC	819860	819860
		CONSULTANT C.J.S.U. / MEMBRU GRUP SUPORT TEHNIC	819861	
DIRECŢIA DE SĂNĂTATE PUBLICĂ ALBA	Alba Iulia, B-Dul Revolutiei 1989, Nr. 23	DIRECTOR / MEMBRU C.J.S.U.	835243	834600
SPITALUL JUDEŢEAN DE URGENŢĂ ALBA	Alba Iulia, Bd. Revoluţiei 1989, nr. 23	MANAGER SPITAL	821693	835729
		Medic Şef U.P.U. Alba/ MEMBRU C.J.S.U	821693	835729
SPITALUL MUNICIPAL AIUD	Aiud, Str.Spitalului nr.2	MANAGER SPITAL	861817	861339
SPITALUL DE PNEUMOFTIZIOLOGIE AIUD	Aiud, Str. Ecaterina Varga, nr. 6	MANAGER SPITAL	861336	816165
SPITALUL MUNICIPAL BLAJ	Blaj, Str. Andrei Muresanu, nr. 16, jud. Alba	MANAGER SPITAL	710941	712942
SPITALUL ORĂŞENESC CÎMPENI	Cîmpeni, Str. Horea, nr. 63	MANAGER SPITAL	771719	
SPITALUL DE BOLI CRONICE CÎMPENI	Cîmpeni, Str. Crişan, nr.11	MANAGER SPITAL	771582 771550	771550
SPITALUL ORĂŞENESC CUGIR	Cugir, Str. Nicolae Bălcescu, nr. 5	MANAGER SPITAL	751621 751622	751053
SPITALUL MUNICIPAL SEBEŞ	Sebeş, Str. Şurianu, nr. 42	MANAGER SPITAL	731712	731712
DIRECŢIA SANITAR VETERINARĂ ŞI PT. SIGURANŢA ALIMENTELOR ALBA	Alba Iulia Str. Lalelelor, Nr. 7a	DIRECTOR / MEMBRU C.J.S.U. / COORDONATOR GRUP SUPORT TEHNIC	834021	806235
ROMTELECOM CENTRUL DE TELECOMUNICAŢII SIBIU - ALBA	Alba Iulia, P-ţa I. C. Brătianu, Nr. 2	DIRECTOR / MEMBRU C.J.S.U.	811555	817160 811234
GARDA DE MEDIU ALBA	Alba Iulia, Str. Lalelelor Nr. 7b	COMISAR ŞEF / MEMBRU C.J.S.U. / MEMBRU GRUP DE SUPORT TEHNIC	816834	813248
AGENŢIA PENTRU PROTECŢIA MEDIULUI ALBA	Alba Iulia, Str. Lalelelor Nr. 7b	DIRECTOR / MEMBRU C.J.S.U. / MEMBRU GRUP SUPORT TEHNIC	813248 813290	813290
INSPECŢIA SILVICĂ ŞI DE VÎNĂTOARE ALBA	Alba Iulia, Str. Calea Moţilor, nr. 6	INSPECTOR ŞEF / MEMBRU C.J.S.U. / COORDONATOR GRUP SUPORT TEHNIC / MEMBRU GRUP SUPORT TEHNIC	818972	818972
DIRECŢIA SILVICĂ ALBA	Alba Iulia, Str, Basarabiei, nr. 9	DIRECTOR / MEMBRU C.J.S.U. / MEMBRU GRUP SUPORT TEHNIC	812138	813006
OCOL SILVIC AIUD	Aiud, Str. Transilvaniei, nr. 83	ŞEF OCOL		
OCOL SILVIC ALBA IULIA	Alba Iulia, Str. Nicolae Grigorescu, nr. 49	ŞEF OCOL		
OCOL SILVIC CUGIR	Cugir, Str. 21 Decembrie, nr. 1	ŞEF OCOL	754435	754435
OCOL SILVIC GÎRDA	Gîrda, Str. Izvoarele, nr. 19	ŞEF OCOL		

DENUMIRE AUTORITATE	COORDONATE AUTORITATE	FUNCŢIA PERSOANEI DE CONTACT	Nr. TEL.	Nr. FAX
OCOL SILVIC SEBEŞ	Sebeş, Str. Vînători, nr. 2	ŞEF OCOL	733512	733512
OCOL SILVIC VALEA AMPOIULUI	Alba Iulia, Str. Nicolae Grigorescu, nr. 49 A	ŞEF OCOL	832945	832945
OCOL SILVIC VALEA ARIEŞULUI	Cîmpeni, Str. Horea, nr. 8	ŞEF OCOL	771722	771722
OCOLUL SILVIC VALEA SEBEŞULUI	Şugag, Str. Principală, nr. 230	ŞEF OCOL PRIVAT	730504 746141	
OCOLUL SILVIC HOREA APUSENI	Albac, Str. Cloşca, nr. 7	ŞEF OCOL PRIVAT	777005	
OCOL SILVIC SÎPCEA CUGIR RA	Cugir, Str. Serelor, nr. 6	ŞEF OCOL PRIVAT	770128	
OCOLUL SILVIC VALEA PIANULUI RA	Pianu de Sus, Str. Pinilor, nr. 527	ŞEF OCOL PRIVAT	761041	
OCOL SILVIC ABRUD RA	Abrud, Str. Ion Buteanu, nr. 4	ŞEF OCOL PRIVAT	780973	
DIRECŢIA PT. AGRICULTURĂ ŞI DEZV. RURALĂ ALBA	Alba Iulia Str.Motilor Nr.112 Cod.510065	DIRECTOR / MEMBRU C.J.S.U. / MEMBRU GRUP SUPORT TEHNIC	835342	835341
SECŢIA D.N. ALBA	Alba Iulia, Str. Gării, nr. 2	DIRECTOR / MEMBRU C.J.S.U. / COORDONATOR GRUP SUPORT TEHNIC / MEMBRU GRUP SUPORT TEHNIC	811152	813011
S.C. DRUMURI-PODURI LOCALE ALBA	Alba Iulia, Str. Frederik Mistral, nr.3	DIRECTOR / MEMBRU C.J.S.U. / MEMBRU GRUP SUPORT TEHNIC	811361	814007
SECŢIA L9 CFR ALBA IULIA	Alba Iulia, Bd. Încoronării, nr. 1	ŞEF SECŢIE / CONSULTANT C.J.S.U. / MEMBRU GRUP SUPORT TEHNIC	816399	816399
ADM. NAŢIONALĂ DE ÎMBUNĂTĂŢ FUNCIARE RA Sucursala Teritorială Mureş Olt Mijlociu	Alba Iulia, Str. Cuza Vodă, nr. 4	DIRECTOR / CONSULTANT C.J.S.U.	813148	813149
FILIALA DE CRUCE ROŞIE ALBA	Alba Iulia, Str. Bucureşti, nr. 16	DIRECTOR / MEMBRU C.J.S.U.	812257	0372 250794
INSP. TERIT. DE MUNCĂ ALBA	Alba Iulia, Str. F. Mistral Nr. 7	DIRECTOR / MEMBRU C.J.S.U. / COORDONATOR GRUP SUPORT TEHNIC	818632	811439
DIRECŢIA GEN. A FIN. PUBLICE ALBA	Alba Iulia, Str. Calea Motilor Nr. 5	DIRECTOR / MEMBRU C.J.S.U.	813450	818906
S.T.P.S. ALBA	Alba Iulia, Str. I.C.Brătianu, nr.1	DIRECTOR / MEMBRU C.J.S.U.	811991	811991
SERVICIUL DE TELECOMUNICAŢII SPECIALE ALBA	Alba Iulia, Str. I.C.Brătianu, nr4	DIRECTOR / CONSULTANT C.J.S.U.	811441	811441
AUTORITATEA RUTIERĂ ALBA	Alba Iulia, Str. Încoronării, nr. 34 bis	DIRECTOR / CONSULTANT C.J.S.U.	813193	813193
SALVAMONT ALBA	Str. I.C. Bratianu Nr.1, Alba-Iulia	ŞEF SERVICIU		
CENTRUL MILITAR JUDEŢEAN ALBA	Alba Iulia, Str. M. Viteazu	COMANDANT / CONSULTANT C.J.S.U.	811989	811989
SERVICIUL JUDEŢEAN DE AMBULANŢĂ ALBA	Alba Iulia , Calea Moţilor, nr. 83	DIRECTOR / MEMBRU C.J.S.U.	834211	834211
STAŢIA DE AMBULANŢĂ ALBA IULIA	Municipiul Alba Iulia, Str. Calea Moţilor, nr. 83	ŞEF STAŢIA AMB. ALBA IULIA	826313	
STAŢIA DE AMBULANŢĂ ALBA IULIA	Municipiul Alba Iulia, Str. Calea Moţilor, nr. 83	ASISTENT ŞEF	826313	
STAŢIA DE AMBULANŢĂ ABRUD	Oraş Abrud, Str. Republicii, nr.13	ASISTENT COORDONATOR	780564	

DENUMIRE AUTORITATE	COORDONATE AUTORITATE	FUNCŢIA PERSOANEI DE CONTACT	Nr. TEL.	Nr. FAX
STAŢIA DE AMBULANŢĂ AIUD	Municipiul Aiud, Str. Spitalului nr. 2	ASISTENT COORDONATOR	864004	
STAŢIA DE AMBULANŢĂ BLAJ	Municipiul Blaj, Str. Republicii, nr. 2	ASISTENT COORDONATOR	711263	
STAŢIA DE AMBULANŢĂ CAMPENI	Oraş Cîmpeni, Str. Moţilor, nr. 14	ASISTENT COORDONATOR	771977	
STAŢIA DE AMBULANŢĂ CUGIR	Oraş Cugir, Str. Nicolae Bălcescu, nr. 5-7	ASISTENT COORDONATOR	751620	759275
STAŢIA DE AMBULANŢĂ OCNA MURES	Oraş Ocna Mureş, Str. Axente Sever, nr. 43A	ASISTENT COORDONATOR	870570	
STAŢIA DE AMBULANŢĂ SEBEŞ	Municipiul Sebeş, Str. Şurianu, nr. 41	ŞEF SUBSTAŢIE	730012	
STAŢIA DE AMBULANŢĂ TEIUS	Oraş Teiuş, Str. Clujului, nr. 95	ASISTENT COORDONATOR	852225	
STAŢIA DE AMBULANŢĂ BAIA DE ARIEŞ	Oraş Baia de Arieş, Str.	ASISTENT COORDONATOR	775400	
STAŢIA DE AMBULANŢĂ ZLATNA	Oraş Zlatna, Str. Horea, nr. 1	ASISTENT COORDONATOR	856379	

4. COMPONENŢA COMITETULUI JUDEŢEAN PENTRU SITUAŢII DE URGENŢĂ ALBA

Nr crt	Funcţia în CJSU	Numele şi prenumele		Funcţia la locul de muncă
1.	Preşedinte	Ing.	Gheorghe Feneşer	Prefectul Judeţului Alba
2.	Vicepreşedinte	Ing.	Ion Dumitrel	Preşedintele Consiliului Judeţean Alba
3.	Membru	Ing.	Cornel Murg	Subprefectul Judeţului Alba
4.	Membru	Ec.	Alin Florin Cucui	Vicepreşedinte Consiliul Judeţean Alba
5.	Membru	Ing.	Florin Claudiu Roman	Vicepreşedinte Consiliul Judeţean Alba
6.	Membru	Col.	Dorel Sofica	Inspector şef al I.S.U.J. Alba
7.	Membru	Chestor princ.	Căbulea Nicolae Ioan	Inspector şef al I.P.J. Alba
8.	Membru	Col.	Itu Felician	Împuternicit Inspector Şef al I.J.J. Alba
9.	Membru	Col.	Ioan Dorin David	Comandant UM 0583 Alba Iulia (SRI)
10.	Membru	Col.	Domşa Marcel	Comandant Garnizoana Militară Alba
11.	Membru	Col.	Călin Petraşcu	Şef Oficiu Judeţean de Telecomunicaţii Speciale Alba
12.	Membru	Lt.col.	Darius Necşoiu	Şef Structura Teritorială pentru Probleme Speciale Alba
13.	Membru	Ing.	Săbăduş Sorin	Coordonator Compartimentul de Control şi Inspecţie pentru Calitatea Lucrărilor în Construcţii Alba
14.	Membru	Dr.	Horea Timiş	Director, Direcţia de Sănătate Publică Alba
15.	Membru	Ing.	Liviu Hondola	Şef secţie, Secţia D.N. Alba
16.	Membru	Ing.	Ec. Fleşer Nelu	Consilier superior, Instituţia Prefectului jud. Alba
17.	Membru	Ing.	Dan Popescu	Director executiv Direcţia Tehnică Consiliul Judeţean Alba
18.	Membru	Ing.	Creţu Marcela	Director, Sistemul de Gospodărire a Apelor Alba
19.	Membru	Ing.	Ioan Perju	Director S.C. Electrica S.A. SDEE Sucursala Alba
20.	Membru	Ing.	Nicolae Broscăţean	EON Gaz distribuţie – Şef Centru Operaţional Alba
21.	Membru	Ing.	Gheorghe Lazea	Director, Direcţia pentru Agricultură Alba
22.	Membru	Dr.	Miclea Mircea	Director Direcţia Sanitară Veterinară şi pentru Siguranţa Alimentelor Alba
23.	Membru	Ing.	Aurel Costică Ispas	Director - A.N.I.F.- Filiala Alba
24.	Membru	Ec.	Maria Iacob	Director Direcţia Generală a Finanţelor Publice Alba
25.	Membru	Ing.	Retegan Dorin	Director, Oficiul Judeţean de Cadastru şi Publicitate Imobiliară Alba
26.	Membru	Ing.	Pârjol Ioan	Şef compartiment TSAB zona B, Romtelecom Alba
27.	Membru	Jr.	Mihaela Mih Dehelean	Director, Agenţia pentru Protecţia Mediului Alba
28.	Membru	Ing.	Hălălai Dănuţ	Comisar şef, Comisariatul judeţean Alba al Gărzii Naţionale de Mediu
29.	Membru	Ing.	Boariu Gheorghe	Director, Directia Silvica Alba
30.	Membru	Jr.	Dorel Fiţ	Inspector şef la Inspectoratul Teritorial de Muncă Alba
31.	Membru	Ing.	Şchiop Traian	I.T.R.S.V.Cluj – Şef la Inspecţia Silvică şi de Vânătoare Alba
32.	Membru	Meteorolog	Cioancă Ileana	Şef Staţie Meteorologică Judeţeană Alba
33.	Membru	Dr.	Crişan Aurel	Medic şef, Unitatea Primiri Urgenţe a Spitalului Judeţean de Urgenţă Alba
34.	Membru	Dr.	Şuluţiu Marius	Director, Serviciul Judeţean de Ambulanţă Alba

Nr crt	Funcţia în CJSU	Numele şi prenumele		Funcţia la locul de muncă
35.	Membru		Adrian Duşa	Director Filiala Alba a Crucii Roşii
CONSULTANŢI				
1.	Consultant	Ing.	Marius Jurcă	Consilier Instituţia Prefectului judeţul Alba
2.	Consultant	Col..	Cornel Oprişa	Prim Adjunct Inspectoratul pentru Situaţii de Urgenţă Alba
3.	Consultant	Col.	Felix Pintea	Adjunct Inspectoratul pentru Situaţii de Urgenţă Alba
4.	Consultant	Ing.	Nicolae Dragomir	S.N.T.G.N. Transgaz S.A. – Şef Sector Vinţu de Jos
5.	Consultant	Col.	Adrian Agârbiceanu	Comandant Centru Militar Judeţean Alba
6.	Consultant	Lt.col.	Corneliu Dinco	Comandant U.M. 01684 Alba Iulia
7.	Consultant	Ing.	Mihai Conţan	Director S.C. Drumuri şi Poduri Locale S.A. Alba
8.	Consultant	Ing.	Laurenţiu Costea	Sistemul de Gospodărire a Apelor Alba
9.	Consultant	Ing.	Ioan Popescu	Şef secţie L9 CFR Alba
10.	Consultant	Ing.	Cornelia Man	Compartimentul de Control şi Inspecţie pentru Calitatea Lucrărilor în Construcţii Alba
11.	Consultant	Ing.	Steop Ildiko	Agenţia Naţională de Îmbunătăţiri Funciare - Filiala Alba
12.	Consultant	Ing.	Viorel Lazăr	Administrator S.C. APA CTTA S.A. Alba
13.	Consultant		Lucian Forda	Şef Serviciu SALVAMONT Alba
14.	Consultant	Ing.	Dorin Iancu	C.N.C.A.N. Filiala Alba

Notă: Componenţa nominală se actualizează ori de câte ori apar modificări prin ordin al prefectului judeţului Alba.

5. Componenţa grupurilor de suport tehnic la nivelul Comitetului Judeţean pentru Situaţii de Urgenţă Alba:

Pentru îndeplinirea atribuţiilor legale se cooptează în cadrul Comitetului Judeţean pentru Situaţii de Urgenţă Alba, următorii specialişti, constituiţi în Grupurile de Suport Tehnic pentru gestionarea situaţiilor de urgenţă, în următoarea structură şi componenţă:

1) **GRUPUL DE SUPORT TEHNIC PENTRU GESTIONAREA SITUAŢIILOR DE URGENŢĂ GENERATE DE FENOMENE METEOROLOGICE PERICULOASE, INUNDAŢII, ACCIDENTE LA CONSTRUCŢI HIDROTEHNICE ŞI POLUĂRI ACCIDENTALE**:				
Nr. crt.	Funcţia	Numele şi Prenumele		Instiuţia
1.	Coordonator grup	Ing.	Marcela Creţu	Sistemul de Gospodărire a Apelor Alba
2.	Membru	Ing.	Traian Matiş	Sistemul de Gospodărire a Apelor Alba
3.	Membru	Ing.	Laurenţiu Costea	Sistemul de Gospodărire a Apelor Alba
4.	Membru	Ing.	Traian Ioan Conţan	Sistemul de Gospodărire a Apelor Alba
5.	Membru	Col.	Cornel Oprişa	Inspectoratul pentru Situaţii de Urgenţă Alba
6.	Membru	Cms.şef	Laurenţiu Crişan	Inspectoratul de Poliţie al Judeţului Alba
7.	Membru	Ing.	Ildiko Steop	A.N.I.F. Filiala Alba
8.	Membru	Ing.	Dan Popescu	Consiliul Judeţean Alba
9.	Membru	Ing.	Dănuţ Hălălai	Comisariatul judeţean al Gărzii Naţionale de Mediu Alba
10.	Membru	Jr.	Mihaela Mih Dehelean	Agenţia pentru Protecţia Mediului Alba
11.	Membru	Ing.	Petru Niculici	Hidroelectrica S.A. - Sucursala Hidrocentrale Sebeş
12.	Membru	Ing.	Viorel Lazăr	S.C. APA CTTA Alba
13.	Membru	Ing.	Boariu Gheorghe	Direcţia Silvică Alba
14.	Membru	Ing.	Ileana Cioancă	Staţia meteorologică Alba Iulia

2) **GRUPUL DE SUPORT TEHNIC PENTRU GESTIONAREA SITUAŢIILOR DE URGENŢĂ GENERATE DE SEISME, ALUNECĂRI ŞI SURPĂRI DE TEREN**:				
Nr. crt.	Funcţia	Numele şi Prenumele		Instiuţia
1.	Coordonator grup	Ing.	Sorin Săbăduş	Compartimentul de Control şi Inspecţie pentru Calitatea Lucrărilor în Construcţii Alba
2.	Membru	Ing.	Cornelia Man	Compartimentul de Control şi Inspecţie pentru Calitatea Lucrărilor în Construcţii Alba
3.	Membru	Col.	Felix Pintea	Inspectoratul pentru Situaţii de Urgenţă Alba
4.	Membru	Cms. şef	Laurenţiu Crişan	Inspectoratul de Poliţie al Judeţului Alba
5.	Membru	Col.	Felician Itu	Inspectoratul de Jandarmi Judeţean Alba
6.	Membru	Ing.	Dan Popescu	Direcţia Tehnică Consiliul Judeţean Alba
7.	Membru	Ing.	Liviu Hondola	Secţia Drumuri Naţionale Alba
8.	Membru	Ing.	Mihai Conţan	S.C. Drumuri şi Poduri Locale S.A. Alba
9.	Membru	Ing.	Ildiko Steop	ANIF – Sistemul Zonal Alba
10.	Membru	Ing.	Gheorghe Lazea	Direcţia pentru Agricultură Alba

2) **GRUPUL DE SUPORT TEHNIC PENTRU GESTIONAREA SITUAŢIILOR DE URGENŢĂ GENERATE DE SEISME, ALUNECĂRI ŞI SURPĂRI DE TEREN**:				
Nr. crt.	Funcţia	Numele şi Prenumele		Instiutuţia
11.	Membru	Ing.	Ioan Pârjol	Romtelecom - Centru de Telecomunicaţii Alba
12.	Membru	Ing.	Nicolae Dragomir	S.N.T.G.N. Transgaz S.A. – Sector Vinţu de Jos
13.	Membru	Ing.	Ioan Perju	S.C. Electrica S.A. SDEE Sucursala Alba
14.	Membru	Ing.	Viorel Lazăr	S.C. APA CTTA S.A. Alba
15.	Membru	Lt.col.	Corneliu Dinco	U.M. 01684 Alba Iulia (Geniu)
16.	Membru	Ing.	Sorin Crintea	Societatea Naţională a Sării - Sucursala Ocna Mureş.

3) **GRUPUL DE SUPORT TEHNIC PENTRU GESTIONAREA SITUAŢIILOR DE URGENŢĂ GENERATE DE EXPLOZII MARI LA SUPRAFAŢĂ ŞI ÎN SUBTERAN, ACCIDENTE ŞI AVARII DEOSEBIT DE GRAVE LA CONDUCTE MAGISTRALE ŞI URBANE**:				
Nr. crt.	Funcţia	Numele şi Prenumele		Instiutuţia
1.	Coordonator grup	Jr.	Dorel Fiţ	Inspectoratul Teritorial de Muncă Alba
2.	Membru	Ing.	Iulian Lupea	E-ON GAZ ROMÂNIA - District 1 Alba Iulia
3.	Membru	Ing.	Popa Nicolae	E-ON GAZ ROMÂNIA - District 2 Cugir
4.	Membru	Ing.	Alexandru Oaidă	E-ON GAZ ROMÂNIA - District 3 Sebeş
5.	Membru	Ing.	Dorin Popa	E-ON GAZ ROMÂNIA - District 4 Aiud
6.	Membru	Ing.	Viorel Todoran	E-ON GAZ ROMÂNIA - District 5 Blaj
7.	Membru	Lt.col.	Adrian Guia	Inspectoratul pentru Situaţii de Urgenţă Alba
8.	Membru	Ing.	Nicolae Dragomir	S.N.T.G.N. Transgaz S.A. – Sector Vinţu de Jos
9.	Membru	Ing.	Ioan Perju	S.C. Electrica S.A. SDEE Sucursala Alba
10.	Membru	Ing.	Viorel Lazăr	S.C. APA C.T.T.A. S.A. Alba
11.	Membru	Ing.	Dănuţ Hălălai	Comisar şef - Comisariatul judeţean al Gărzii Naţionale de Mediu Alba
12.	Membru	Ing.	Mihaela Mih Dehelean	Agenţia pentru Protecţia Mediului Alba
13.	Membru	Ing.	Traian Matiş	Sistemul de Gospodărire a Apelor Alba
14.	Membru	Dr.	Presecan Mihaela	Direcţia de Sănătate Publică Alba

4) **GRUPUL DE SUPORT TEHNIC PENTRU GESTIONAREA SITUAŢIILOR DE URGENŢĂ GENERATE DE ACCIDENTE GRAVE PE CĂI DE COMUNICAŢIE**:				
Nr. crt.	Funcţia	Numele şi Prenumele		Instiutuţia
1.	Coordonator grup	Cms. şef	Laurenţiu Crişan	Inspectoratul de Poliţie al Judeţului Alba
2.	Membru	Insp.	Dorin Davidaş	Inspectoratul de Poliţie al Judeţului Alba

4) **GRUPUL DE SUPORT TEHNIC PENTRU GESTIONAREA SITUAŢIILOR DE URGENŢĂ GENERATE DE ACCIDENTE GRAVE PE CĂI DE COMUNICAŢIE**:				
Nr. crt.	Funcţia	Numele şi Prenumele		Instiutuţia
		princ.		
3.	Membru	Col.	Cornel Oprişa	Inspectoratul pentru Situaţii de Urgenţă Alba
4.	Membru	Col.	Silviu Dogar	Inspectoratul pentru Situaţii de Urgenţă Alba
5.	Membru	Col.	Felician Itu	Inspectoratul de Jandarmi al Judeţului Alba
6.	Membru	Ing.	Liviu Hondola	Secţia Drumuri Naţionale Alba
7.	Membru	Ing.	Dorin Todor	Secţia Drumuri Naţionale Alba
8.	Membru	Ing.	Dan Popescu	Direcţia Tehnică Consiliul Judeţean Alba
9.	Membru	Ing.	Mihai Conţan	S.C. Drumuri şi Poduri Locale S.A. Alba
10.	Membru	Ing.	Ioan Popescu	Secţia L9 CFR
11.	Membru	Dr.	Marius Şuluţiu	Serviciul Judeţean de Ambulanţă Alba
12.	Membru	Dr.	Aurel Crişan	Unitatea Primiri Urgenţe Alba
13.	Membru	Dr.	Iubaş Dorin	Direcţia de Sănătate Publică Alba

5) **GRUPUL DE SUPORT TEHNIC PENTRU GESTIONAREA SITUAŢIILOR DE URGENŢĂ GENERATE DE EPIDEMII, EPIZOOTII ŞI SUPRAVEGHEREA CONTAMINĂRII RADIOACTIVE, CHIMICE ŞI BACTERIOLOGICE, A PRODUSELOR VEGETALE ŞI ANIMALE**				
Nr. crt.	Funcţia	Numele şi Prenumele		Instiutuţia
1.	Coordonator grup	Dr.	Mircea Miclea	Director DSVSA Alba
2.	Membru	Dr.	Lucica Jurcă	Şef laborator DSVSA
3.	Membru	Dr.	Florin Bălgrădean	Şef serviciu sănătate animală DSVSA
4.	Membru	Dr.	Ioan Tătucu	Coordonator birou inspecţii DSVSA
5.	Membru	Dr.	Lena Sava	Direcţia de Sănătate Publică Alba
6.	Membru	Dr.	Mirela Dăianu	Medic specialist microbiologie DSP Alba
7.	Membru	Dr.	Curcă Adina Maria	Şef secţie de boli infecţioase Alba
8.	Membru	Dr.	Aurel Crişan	Unitatea Primiri Urgenţe Alba
9.	Membru	Mr.	Adrian Guia	Inspectoratul pentru Situaţii de Urgenţă Alba
10.	Membru	Lt.	Diana Şoşa	Inspectoratul pentru Situaţii de Urgenţă Alba
11.	Membru		Adrian Duşa	Director Crucea Roşie Alba

6) **GRUPUL DE SUPORT TEHNIC PENTRU GESTIONAREA SITUAŢIILOR DE URGENŢĂ GENERATE DE ACCIDENTE NUCLEARE, RADIOLOGICE, CHIMICE, CĂDERI DE OBIECTE COSMICE ŞI PROTECŢIA MEDIULUI**:				
Nr. crt.	Funcţia	Numele şi Prenumele		Instiutuţia
1.	Coordonator grup	Col.	Cornel Oprişa	Inspectoratul pentru Situaţii de Urgenţă Alba
2.	Membru	Col.	Silviu Dogar	Inspectoratul pentru Situaţii de Urgenţă Alba
3.	Membru	Lt.col.	Adrian Guia	Inspectoratul pentru Situaţii de Urgenţă Alba
4.	Membru	Dr.	Horia Timiş	Direcţia de Sănătate Publica Alba
5.	Membru	Ing.	Mihaela Mih Dehelean	Agenţia pentru Protecţia Mediului Alba
6.	Membru	Ing.	Dănuţ Hălălai	Comisariatul judeţean al Gărzii Naţionale de Mediu Alba
7.	Membru	Ing.	Dorin Iancu	C.N.C.A.N. Alba

7) GRUPUL DE SUPORT TEHNIC PENTRU GESTIONAREA SITUAŢIILOR DE URGENŢĂ GENERATE DE INCENDII ÎN MASĂ ŞI INCENDII LA FONDUL FORESTIER				
Nr. crt.	Funcţia	Numele şi Prenumele		Instiutuţia
1.	Coordonator grup	Ing.	Şchiop Traian	I.T.R.S.V.Cluj – Şef la Inspecţia Silvică şi de Vânătoare Alba
2.	Membru	Ing.	Boariu Gheorghe	Director, Direcţia Silvică Alba
3.	Membru	Col.	Cornel Oprişa	Inspectoratul pentru Situaţii de Urgenţă Alba
4.	Membru	Col.	Pintea Felix	Inspectoratul pentru Situaţii de Urgenţă Alba
5.	Membru	Cms. şef	Laurenţiu Crişan	Inspectoratul de Poliţie al Judeţului Alba
6.	Membru	Col.	Felician Itu	Inspectoratul de Jandarmi al Judeţului Alba
7.	Membru	Ing.	Morar Mihai	Şef ocol silvic Alba Iulia
8.	Membru	Ing.	Goia Vasile	Şef ocol silvic Aiud
9.	Membru	Ing.	Marinescu Nicolae	Şef ocol silvic Sebeş
10.	Membru	Ing.	Ion Bălaşa	Şef ocol silvic Cugir
11.	Membru	Ing.	Dorin Stan	Şef ocol silvic Gârda
12.	Membru	Ing.	Ioan Apetroaie	Şef ocol silvic Valea Ampoiului
13.	Membru	Ing.	Paşca Ioan	Şef ocol silvic Valea Arieşului
14.	Membru	Ing.	Mihaela Mih Dehelean	Agenţia pentru Protecţia Mediului Alba
15.	Membru	Ing.	Dănuţ Hălălai	Comisariatul judeţean al Gărzii Naţionale de Mediu Alba
16.	Membru	Ing.	Ioan Perju	S.C. Electrica S.A. SDEE Sucursala Alba

Notă: Componenţa nominală se actualizează ori de câte ori apar modificări prin ordin al prefectului judeţului Alba.

6. RISCURI POTENŢIALE ÎN JUDEŢE VECINE SAU INFLUENŢA ACESTORA ŞI CARE POT AFECTA ZONA DE COMPETENŢĂ A UNITĂŢII ADMINISTRATIV-TERITORIALE

Din punct de vedere hidrologic. Date fiind condiţiile naturale, principalele cursuri de apă (Mureşul, ambele Târnave şi parţial Arieşul) îşi au izvoarele ori tranzitează suprafeţele altor judeţe situate în amonte, înainte de a uda şi teritoriul judeţului Alba. Acest fapt, determină ca supravegherea evoluţiei fenomenelor hidrometeorologice să fie organizată la nivel bazinal (b.h. r. Mureş), astfel încât, posibilele unde de viitură, ori unde de poluare care se pot forma în amonte de judeţul Alba, şi care prin propagarea înspre aval pot afecta şi teritoriul judeţului nostru, să fie monitorizate anticipat, cu un interval de timp suficient de mare pentru avertizarea factorilor locali şi luarea măsurilor de intrevenţie operativă.

Din punct de vedere al protecţiei mediului. Judeţele limitrofe care prezintă risc major pentru apele de suprafaţă prin reducerea biodiversitatii naturale ale biocenozelor acvatice (poluare permanentă cu metale grele, toxice prin acumulare în biomasa si biotop si cu substante cu caracter eutrofizant – azot şi fosfor) pentru judeţul Alba sunt: judetul Mureş şi judetul Sibiu.

Judetul Mureş:

- riscul major îl prezinta combinatul de producere a îngraşămintelor chimice cu azot. In cazul unui accident se pot deversa substante cu caracter eutrofizant în râul Mures, care implicit afecteaza şi judetul Alba.
- râul Tarnava Mică 43 km, pe teritoriul judetului are o stare chimică proastă, fiind poluat cu metale grele (crom, cobalt, plumb) de pe platforma industrială a oraşului Târnaveni.

Judetul Sibiu: - riscul major de poluare îl prezintă combinatul SC Sometra SA de la Copşa Mică ce deverseaza permanent în râul Tarnava Mare metale grele – cupru, cobalt, cadmiu, nichel, plumb, râul Târnava Mare prezintă o stare chimică proastă.

Privitor la comunicaţiile rutiere. Raportat la poziţia geografică, judeţul Alba poate fi considerat la răscrucea de drumuri ce asigură comunicaţiile spre principalele zone ale ţării. Astfel apreciem zona Alba Iulia – Sebeş ca fiind punctul nodal al acestei răscruci diferenţiind:

- Coridorul de acces rutier spre şi dinspre zona Banatului cu acces spre şi dinspre partea nordică a Ardealului, estul şi sudul ţării:

Cluj Napoca – Aiud - Alba Iulia – Sebeş – Şibot – Deva;
Braşov – Sibiu – Sebeş - Şibot – Deva;

- Coridorul de acces rutier spre şi dinspre zona de nord a Ardealului cu acces spre şi dinspre vestul şi estul ţării:

Braşov – Sibiu – Sebeş – Alba Iulia – Aiud – Cluj Napoca;
Braşov – Sibiu – Sebeş - Şibot – Deva;

- Coridorul de acces rutier spre şi dinspre partea de sud a ţării cu acces spre şi dinspre estul, vestul şi sudul ţării:

Rîmnicu Vîlcea – Sibiu – Sebeş - Şibot – Deva;
Rîmnicu Vîlcea – Sibiu – Alba Iulia – Aiud – Cluj Napoca;
Coridoarele menţionate se desfăşoară pe traseul drumurilor naţionale DN 1 şi DN 7.

Pe reţeaua de drumuri naţionale din zona Munţilor Apuseni se poate realiza comunicaţia rutieră spre partea de nord – vest, respectiv comunicaţiile între zona Crişanei şi celelalte zone ale ţării.

Privitor la comunicaţiile feroviare. Reţeaua căilor ferate, se dezvoltă aproximativ paralel cu reţeaua de comunicaţii rutiere a drumurilor naţionale DN 1, DN 7, DN 14B, DN 74, asigurând astfel aceleaşi legături pentru principalele direcţii din ţară.

Privitor la comunicaţiile aeriene. Pe teritoriul judeţului *nu* sunt amplasate aeroporturi sau aerodromuri dar judeţul se învecinează cu judeţe pe teritoriul cărora sunt amplasate astfel de obiective şi care asigură comunicţii spre diferite direcţii. Judeţele vecine în cre se găsesc aeroporturi / aerodromuri sunt. Sibiu, Mureş, Cluj, Bihor, Arad.

Privitor la fondului forestier. Fondul forestier în mod fizic îşi găseşte continuitatea în partea de nord, nord – vest, vest, sud – vest, sud şi sud - est a judeţului. Densităţi mari a fondului forestier şi continuităţi între trupurile de pădure sunt în zonele de nord, nord – vest, sud –vest, sud şi sud – est. O caracteristică a acestora, ca de altfel şi a pădurilor de pe teritoriul judeţului, este prezenţa trupurilor de pădure în totalitate de răşinoase (brad, molid) sau amestec de răşinoase şi foioase.

7. MĂSURI CORESPUNZĂTOARE DE EVITARE A MANIFESTĂRII RISCURILOR, DE REDUCERE A FRECVENŢEI DE PRODUCERE ORI DE LIMITARE A CONSECINŢELOR ACESTORA, PE TIPURI DE RISCURI

Evitarea manifestării riscurilor, reducerea frecvenţei de producere ori limitarea consecinţelor acestora se realizează prin următoarele acţiuni:

a) monitorizarea permanentă a parametrilor meteo, seismici, de mediu, hidrografici etc. şi transmiterea datelor la autorităţile competente;
b) activităţi preventive ale autorităţilor, pe domenii de competenţă;
c) informarea populaţiei asupra pericolelor specifice unităţii administrativ-teritoriale şi asupra comportamentului de adoptat în cazul manifestării unui pericol;
d) exerciţii de cooperare;

Activităţile preventive planificate, organizate şi desfăşurate în scopul acoperirii riscurilor sunt:

a) controale şi inspecţii de prevenire;
b) avizare/autorizare de securitate la incendiu şi protecţie civilă;
c) acordul;
d) asistenţa tehnică de specialitate;
e) informarea preventivă;
f) pregătirea populaţiei;
g) constatarea şi sancţionarea încălcărilor prevederilor legale;
h) alte forme.

Monitorizarea permanentă a parametrilor meteo, seismici, de mediu, hidrografici, etc. şi transmiterea datelor la autorităţile competente. Activitatea constă în supravegherea necesară evaluării sistematice a dinamicii parametrilor situaţiei create, cunoaşterii tipului, amplorii şi intensităţii evenimentului, evoluţiei şi implicaţiilor sociale ale acestuia, precum şi a modului de îndeplinire a măsurilor dispuse pentru gestionarea situaţiei de urgenţă.

Referitor la inundaţii, prin revărsările naturale ale cursurilor de apă, inundaţii provocate de accidente sau avarii la construcţiile hidrotehnice, fenomene meteorologice periculoase şi poluări accidentale ale resurselor de apă de suprafaţă şi subterane sistemul informaţional meteorologic şi hidrologic constă în observarea, măsurarea, înregistrarea şi prelucrarea datelor meteorologice şi hidrologice, elaborarea prognozelor, avertizărilor şi alarmărilor, precum şi în transmiterea acestora factorilor implicaţi în managementul situaţiilor de urgenţă generate de riscurile specifice, conform schemei fluxului informaţional definit în planurile de apărare, în vederea luării deciziilor şi măsurilor necesare. În zonele amenajate cu lucrări hidrotehnice, sistemul informaţional cuprinde, de asemenea, date şi măsurători privind manevrele de exploatare care au ca efect modificarea regimului natural de scurgere. Transmiterea acestor informaţii constituie o obligaţie a organelor de exploatare a lucrărilor hidrotehnice, indiferent de deţinător şi se realizează în conformitate cu schema fluxului informaţional, aprobată prin planurile de apărare respective.

Conţinutul de detaliu al informaţiilor, prognozelor şi avertizărilor, pragurile critice, frecvenţa transmiterii, unităţile la care se transmit precum şi deciziile operative de la şi la Comitetul ministerial, Comitetul judeţean şi Comitetele locale din judeţ, sunt în conformitate cu instrucţiunile elaborate de către Institutul Naţional de Hidrologie şi Gospodărire a Apelor şi respectiv de către Administraţia Naţională de Meteorologie şi care sunt aprobate de Comitetul ministerial pentru situaţii de urgenţă.

Pentru asigurarea transmiterii informaţiilor, prognozelor şi avertizărilor de la unităţile meteorologice şi hidrologice la Comitetul judeţean şi la Comitetele locale, prin planurile operative de apărare sunt stabilite mijloacele de telecomunicaţii ce vor fi folosite, la care se va asigura permanenţa.

La nivelul judeţului permanenţa va fi asigurată de către Centrul operaţional din cadrul Inspectoratului Judeţean pentru Situaţii de Urgenţă, la municipii, oraşe şi comune permanenţa se asigură prin grija Comitetelor locale, iar la obiectivele sociale şi economice periclitate, prin grija conducătorilor acestora. Pentru asigurarea fluxului informaţional decizional operativ între Comitetul judeţean şi Comitetele locale, pot fi folosite şi mijloacele de telecomunicaţii ale posturilor de poliţie, unităţilor militare şi alte mijloace de telecomunicaţii disponibile.

Avertizarea obiectivelor situate în aval de baraje, sunt în conformitate cu planuri de avertizare-alarmare a populaţiei şi obiectivelor economice şi sociale situate în aval de lacurile de acumulare, în caz de accidente la construcţii hidrotehnice, întocmite de deţinătorii acetora.

În cazul poluărilor accidentale pe râurile transfrontiere, sistemul informaţional este organizat şi funcţionează conform Manualului de Operare Internaţional pentru Centrul Internaţional Principal de Alarmare (PIAC), iar în cazul poluărilor accidentale pe râurile interioare din judeţ sistemul informaţional este organizat conform Sistemului de Alarmare SAPA-ROM şi prevederilor Planului judeţean de apărare împotriva inundaţiilor, fenomenelor meteorologice periculoase, accidentelor la construcţii hidrotehnice şi poluărilor accidentale.

Privind riscurile la cutremure şi / sau alunecări de teren, în teritoriu, acţiunile şi măsurile de prevenire şi gestionare a unei situaţii de urgenţă specifice se realizează prin Comitetul judeţean / Comitetele locale ale municiilor, oraşelor şi comunelor pentru situaţii de urgenţă. Deţinătorii, cu orice titlu, de construcţii, dotări şi terenuri, a căror avariere în caz de situaţie de urgenţă specifică poate pune în pericol populaţia, precum şi mediul natural şi construit sunt obligaţi să le întreţină, să le repare şi să le exploateze corespunzător, să doteze construcţiile cu aparatura de măsură şi control necesară pentru urmărirea comportării în timp a acestora, să instaleze sisteme de avertizare-alarmare a populaţiei în cazul iminenţei producerii unei situaţii de urgenţă specifice şi să organizeze activitatea de supraveghere, intervenţie şi reabilitare conform legislaţiei în vigoare pentru fiecare domeniu.

Avertizarea-alarmarea populaţiei în cazul iminenţei producerii unei situaţii de urgenţă specifice este atributul structurilor Inspectoratului General pentru Situaţii de Urgenţă, la nivel naţional respectiv Inspectoratul pentru Situaţii de Urgenţă al judeţului Alba la nivel local.

Transmiterea informaţiilor şi a deciziilor se realizează în conformitate cu schema fluxului informaţional-decizional, aprobată prin planul propriu de apărare. Informarea secretariatelor tehnice permanente ale comitetelor ierarhic superioare asupra locului producerii situaţiei de urgenţă specifice, evoluţiei acesteia, efectelor negative produse, precum şi asupra măsurilor luate, se realizează prin rapoarte operative.

Primarii, conducerile comitetelor locale pentru situaţii de urgenţă, precum şi cele ale unităţilor social-economice amplasate în zone predispuse la alunecări de teren, au obligaţia să asigure preluarea de la staţiile centrale şi locale a datelor şi avertizărilor meteorologice şi hidrologice, în vederea declanşării acţiunilor preventive şi de intervenţie.

Privind activităţilor care prezintă pericole de accidente majore în care sunt implicate substanţe periculoase**.** Monitorizarea performanţei urmăreşte adoptarea şi punerea în aplicare a procedurilor pentru evaluarea continuă a îndeplinirii obiectivelor stabilite prin politica titularului activităţii de prevenire a accidentelor majore şi prin sistemul acestuia de management al securităţii, precum şi adoptarea şi punerea în aplicare a mecanismelor de investigaţie şi de întreprindere a acţiunilor corective în caz de nerespectare. Procedurile trebuie să acopere sistemul de raportare al operatorului privind accidentele majore de tip avarie, în special cele care indică eşecul măsurilor de prevenire, precum şi investigaţiile şi monitorizarea pe baza experienţei astfel acumulate.

În cazul în care are loc modificarea unui obiectiv, unei instalaţii, unei unităţi de stocare, unui proces, a naturii sau cantităţii de substanţe periculoase prezente, care ar putea avea efecte semnificative privind pericolul de accidente majore, titularul activităţii are obligaţia să informeze, înainte de a efectua această modificare, autorităţile publice teritoriale pentru protecţia mediului şi autorităţile teritoriale pentru protecţie civilă cu privire la: analiza şi revizuirea politicii proprii de prevenire a accidentelor majore, precum şi a sistemului de management al securităţii în funcţionare şi analiza şi revizuirea raportului de securitate şi informarea autorităţilor competente cu privire la detaliile unei astfel de revizuiri înainte de a efectua orice modificare.

Referitor la urgenţe nucleare sau radiologice. În caz de urgenţe nucleare sau radiologice**,** identificarea şi monitorizarea surselor potenţiale generatoare de accidente nucleare sau urgenţe radiologice, evaluarea informaţiilor şi analiza situaţiei iniţiale, elaborarea de prognoze, stabilirea variantelor optime pentru reducerea efectelor produse de radiaţiile ionizante se asigură prin Planurile de protecţie şi intervenţie în caz de accident nuclear sau urgenţă radiologică.

În conformitate cu prevederile Ordinului M.A.I. nr. 684 din 7 iunie 2005 pentru aprobarea Normelor metodologice privind planificarea, pregătirea şi intervenţia în caz de accident nuclear sau urgenţă radiologică, publicat în M.Of. nr. 538 din 24 iunie 2005, procesul de monitorizare implică

măsurarea periodică sau continuă a nivelului de radiaţii dintr-o anumită zonă. Responsabilităţile în caz de accident nuclear sau urgenţă radiologică, sunt : la nivel Judeţean, prefectul judeţului, ca preşedinte al Comitetului Judeţean pentru Situaţii de Urgenţă, coordonează activitatea pentru protecţia populaţiei şi a factorilor de mediu, precum şi pentru realizarea măsurilor ce se impun în caz de accident nuclear ori urgenţă radiologică pe teritoriul judeţului iar la nivel local, primarul, ca preşedinte al Comitetului Local pentru Situaţii de Urgenţă (CLSU), coordonează activitatea pentru aplicarea imediată a măsurilor de protecţie a populaţiei ce se impun în acest caz..

Activităţile preventive planificate, organizate şi desfăşurate în scopul acoperirii riscurilor sunt:

a) controale şi inspecţii de prevenire;
b) avizare/autorizare de securitate la incendiu şi protecţie civilă;
c) acordul;
d) asistenţa tehnică de specialitate;
e) informarea preventivă;
f) pregătirea populaţiei;
g) constatarea şi sancţionarea încălcărilor prevederilor legale;
h) alte forme.

Activităţile preventive se planifică desfăşoară şi organizează de fiecare instituţie în parte, în conformitate cu prevederile legale în vigoare, specific domeniului de activitate al instituţiei sau prin implicarea mai multor structuri în scopul acoperirii riscurilor la nivel judeţean / local (după caz).

Informarea populaţiei asupra pericolelor specifice unităţii administrativ-teritoriale şi asupra comportamentului de adoptat în cazul manifestării unui pericol se realizează prin materiale informative scrise, emisiuni radio şi TV realizate la posturile locale prin intermediul instituţiilor cu atribuţii în acest sens.

Planificarea, organizarea şi desfăşurarea **exerciţiilor** se realizează în conformitate cu prevederile legale în vigoare de către toate instituţiile cu atribuţii în domeniul monitorizării şi gestionării situaţiilor de urgenţă în scopul evitarii manifestării riscurilor, reducerea frecvenţei de producere ori limitarea consecinţelor acestora. Periodicitatea exerciţiilor este în conformitate cu prevederile legale în vigoare pentru fiecare tip de risc în parte.

8. SISTEME EXISTENTE DE PREAVERTIZARE / AVERTIZARE A ATINGERII UNOR VALORI CRITICE ŞI DE ALARMARE A POPULAŢIEI ÎN CAZUL EVACUĂRII

Echipamente de înştiinţare - alarmare la nivelul judeţului Alba:

Situaţia cu echipamentele de înştiinţare şi alarmare F 1001 la nivelul judeţului Alba

Localitate	Tip Echipament	Cant.	Proprietar	Amplasare	Operativitate		Starea circuitelor			
					Op	Nop	Localitate - Judeţ		Judeţ - Localitate	
							Op	Nop	Op	Nop
Alba Iulia	F 1001 A	1	ISUJ Alba	Alba Iulia, Str. A.I.Cuza, nr. 10	0	1*	1	0	0	1
Alba Iulia	F 1001 B	1	Primăria Alba Iulia	Alba Iulia, P-ţa. Consiliul Europei bl. 32 D, Punct de Comandă Municipal	0	1*	0	1	0	1
Aiud		1	Primăria Aiud	Aiud, Str. Liviu Rebreanu nr.1	1	0	1	0	0	1
Blaj		1	Primăria Blaj	Blaj, P-ţa. 1848, nr. 16	1	0	1	0	0	1
Sebeş		1	Primăria Sebeş	Sebeş, P-ţa. Primăriei nr. 1	0	1*	0	1	0	1
Cîmpeni		1	Primăria Cîmpeni	Cîmpeni, Str. Horea, nr. 1	0	1*	0	1	0	1
Cugir		1	Primăria Cugir	Cugir, Str. 21 Decembrie nr. 1	1	0	1	0	0	1

Zlatna		1	Primăria Zlatna	Zlatna, Str. Dorin Pavel, nr. 1	0	1*	0	1	0	1

1. Avantajele şi dezavantajele întrebuinţării acestor echipamente:

Avantaje:

a. echipamentul se conectează într-un sistem informatic naţional, destinat numai structurilor de protecţie civilă

b. transmiterea rapidă de mesaje, atât către eşalonul superior cât şi către structurile subordonate de la judeţ, localităţi, operatori economici.

c. poate telecomanda acţionarea automată şi selectivă a sirenelor din judeţ.

d. echipamentul F 1001 asigură protecţia datelor la erori şi intruziuni.

Dezavantaje:

a. aparatura de înştiinţare F 1001 este învechită, a intrat în folosinţă în anul 1995;

b. este depăşită moral şi fizic;

c. permite transmiterea limitată a mesajelor (maxim 58 de mesaje);

d. instabilitate în funcţiune;

e. costuri foarte ridicate pentru întreţinere.

Sistemul informaţional pentru prognozarea hidrometeorologică SH Sebeş are staţii meteo şi staţii hidrometrice la Barajele: Oaşa, Tău, Obrejii de Căpâlna şi Petreşti.

Deţinătorul acestora este unitatea de Gospodărirea Apelor – ELH Alba. Debitele afluente şi prelevate din acumulare se calculează pe baza curbei de capacitate a lacurilor de acumulare, a energiei produse şi a consumului specific de apă pentru producerea unui kWh.

Dispozitive hidro-meteorologice:

Nr. crt.	Amplasament	Tip aparat	Parametru măsurat	Mod de colectare
1.	Baraj Oaşa	pluviometru	precipitaţii	direct
2.	Baraj Tău	pluviometru	precipitaţii	direct
3.	Baraj Obrejii de Căpâlna casa barajistului	pluviometru	precipitaţii	direct
		termometru	temperatura aer	direct
4.	Baraj Petreşti	pluviometru	precipitaţii	direct
		termometru	temperatura aer	direct

Colectarea şi transmiterea datelor hidro-meteorologice, în condiţii normale de exploatare, se face conform fluxului informaţional hidrometeorologic prezentat în tabelul de mai jos:

Secţiunea de măsură	Parametru	Destinaţia	Frecvenţa		Mod de transmitere
			de colectare	de transmitere	
Baraj Oaşa	Temperatura	CHE Gâlceag	4/zi	4/zi	Telefonic
	Precipitaţii		1/zi	1/zi	Telefonic
	Strat de zăpadă		2/zi	2/zi	Telefonic
	Cota din lac		permanent 4/zi	permanent 4/zi	- Telelimnimetru (TLN) - Telefonic (când TLN este defect)
Baraj Tău	Temperatura	CHE Şugag	4/zi	4/zi	Telefonic
	Precipitaţii		1/zi	1/zi	Telefonic
	Strat de zăpadă		2/zi	2/zi	Telefonic

Secţiunea de măsură	Parametru	Destinaţia	Frecvenţa		Mod de transmitere
			de colectare	de transmitere	
	Cota din lac		permanent 4/zi	permanent 4/zi	- Telelimnimetru (TLN) - Telefonic (când TLN este defect)
Baraj Obrejii de Căpâlna	Temperatura	CHE Săsciori	4/zi	4/zi	Telefonic
	Precipitaţii		1/zi	1/zi	Telefonic
	Strat de zăpadă		2/zi	2/zi	Telefonic
	Cota din lac		permanent 4/zi	permanent 4/zi	- Telelimnimetru (TLN) - Telefonic (când TLN este defect)
Baraj Petreşti	Temperatura	DHC	4/zi	4/zi	Telefonic
	Precipitaţii		1/zi	1/zi	Telefonic
	Strat de zăpadă		2/zi	2/zi	Telefonic
	Cota din lac		permanent 4/zi	permanent 4/zi	- Telelimnimetru (TLN) - Telefonic (când TLN este defect)

Şeful de tură din CHE pe baza datelor colectate (de la orele 6, 12, 18, 22) şi a celor pe care le are la dispoziţie calculează energia produsă, debitul afluent şi debitul turbinat în intervalul dat.
DHE preia datele de CHE şi le transmit telefonic la DEN, SC Hidroelectrica SA Bucureşti şi la compartimentul Regimuri din cadrul Serviciului exploatare, regimuri, dispeceri ai SH Sebeş.

Colectarea, prelucrarea şi transmiterea datelor în cadrul sistemului informaţional de gospodărire a apelor este în sarcina compartimentului Regimuri şi se realizează conform tabelului:

Secţiunea de măsură	Parametru	Destinaţia	Frecvenţa		Mod de transmitere
			de colectare	de transmitere	
Baraj Oaşa, Baraj Tău, Baraj Obrejii de Căpâlna, Baraj Petreşti	Cota în lac (mdM)	ELH Alba	1/zi (ora 6)	1/zi (ora 7)	fax
	Debit afluent (mc/s)		Se calculează	1/zi (ora 7)	fax
	Debit turbinat (mc/s)		Se calculează	1/zi (ora 7)	fax
	Debit prelevat (mc/s)		1/zi (ora 6)	1/zi (ora 7)	fax
	Coef. umplere (%)		Se calculează	1/zi (ora 7)	fax
	Timp funcţionare (h)		1/zi (ora 6)	1/zi (ora 7)	fax

Compartimentul Regimuri preia de la DHE datele de exploatare de la ora 6 (cote, temperaturi, precipitaţii, timpi de funcţionare, puteri) şi calculează debitele medii afluente şi turbinate pe 24h (6-6).

Sistemul informaţional privind comportarea construcţiilor hidrotehnice.

Sistemul informaţional privind comportarea construcţiilor hidrotehnice furnizează date permanente privind parametrii ce caracterizează comportarea construcţiilor, încadrarea acestora în domeniul de variaţie prescrise de proiectant.

Urmărirea comportării în timp a construcţiilor hidrotehnice se realizează prin măsurători la aparate şi dispozitive de măsură şi control, precum şi prin observaţii vizuale efectuate cu frecvenţa stabilită de proiectant.

Sistemul informaţional privind comportarea construcţiilor hidrotehnice asigură punerea în evidenţă cu anticipaţie a unor fenomene a căror evoluţie ar putea pune în pericol stabilitatea

construcţiilor.Depistarea în fază incipientă a fenomenelor cu evoluţie defavorabilă pentru construcţii asigură posibilitatea aplicării măsurilor de oprire a evoluţiei periculoase a acestor fenomene, iar în situaţii extreme, când acest lucru nu mai este posibil sistemul oferă informaţii pentru luarea deciziei de aplicare a prevederilor planului de alarmare – avertizare.
Elementele sistemului informaţional pentru supravegherea construcţiilor sunt următoarele:
a) Măsurătorile sunt efectuate de agenţii hidrotehnici la obiectele de construcţii din amenajarea râurilor Sebeş şi Cugirul Mare şi transmise la laboratorul UCC.
Personalul laboratoarelor UCC din cadrul S.H. Sebeş verifică măsurătorile primite şi efectuează prelucrarea primară, interpretarea datelor şi întocmirea documentaţiilor de analiza comportării construcţiilor la obiectele la care a fost instituită urmărirea specială.

Supravegherea construcţiilor hidrotehnice prin observaţii vizuale.

Observaţiile vizuale au ca scop urmărirea evoluţiei în timp a unor aspecte sau fenomene, care pot să apară în exploatarea construcţiilor hidrotehnice şi nu pot fi evidenţiate cantitativ prin aparate sau dispozitive de măsură şi control cum sunt: apariţia de fisuri, crăpături, exfolieri sau alte forme de degradare a betoanelor, prăbuşiri ale umpluturilor din corpul digurilor, apariţia unor căi de infiltraţie prin rosturi sau corpul construcţiilor, degradarea etanşărilor la rosturi etc.
Constatările făcute prin observaţii vizuale se consemnează zilnic în "Registrul de observaţii vizuale" care se găseşte la fiecare amenajare şi servesc pentru urmărirea şi interpretarea comportării în timp a construcţiilor. Aspectele şi fenomenele deosebite se consemnează în "Jurnalul evenimentelor" întocmite pentru fiecare amenajare.

Sistemul de avertizare – alarmare.

Avertizarea – alarmarea populaţiei de pe valea râului Sebeş, în caz de accidente la construcţiile hidrotehnice, se realizeză printr-un sistem de avertizare – alarmare echipat cu sirene electronice amplasate conform tabelului de mai jos.
Elementele geometrice ale zonelor de amplasare a sirenelor pe valea Sebeşului

Localitatea	Tip sirenă	Loc de amplasare	Zonă tip atenuare	Longitudine	Latitudine	Nivel presiune sonoră (dBA)		Putere (KW)
						d = 1m	d = 30 m	
Baraj Oaşa	4 difuzoare electronice monoetajate omnidirecţionale	casa barajistului	A	23^0 37' 46"	45^0 37' 13"	144,5	115	1,2
Tău	4 difuzoare electronice monoetajate omnidirecţionale	colonia de la coada lacului	A	23^0 37' 9"	45^0 42' 14"	144,5	115	1,2
Dobra	8 difuzoare bietajate amonte - aval	colonia Dobra	A	23^0 37' 39"	45^0 47' 7"	147,5	118	1,8
Baraj Obrejii de Căpâlna	12 difuzoare electronice amonte - aval	clădire priză	A	23^0 37' 17"	45^0 49' 56"	149,5	121	2,4
Săsciori	12 difuzoare elctronice amonte - aval	bloc comandă C.H.E. Săsciori	A	23^0 36' 49"	45^0 53'	149,5	121	2,4
Baraj Petreşti	12 difuzoare electronice amonte - aval	cameră mecanisme pilă	A	23^0 36' 35"	45^0 54' 27"	149,5	121	2,4
Sebeş	12 difuzoare electronice omnidirecţionale	Sediul S.H. Sebeş	B	23^0 36' 45"	45^0 57' 15"	149,5	121	2,4
Sat Jina	Retranslaţie comandă radio		-	23E 40' 10"	45N 46' 30"	-	-	-
Vârful Balele	Retranslaţie comandă radio		-	23E 36' 40"	45N 38' 25"	-	-	-

Elementele geometrice ale zonelor de amplasare a sirenelor - Cugir

Nr. crt.	Amplasare	Zona alarmată	Longitudine	Latitudine	Altitudine (mdM)	Putere sirenă (W)	Intensitate sonoră la 30 m distanţă (dB)
Sirenă electronică							
1	Baraj Cugir	zona barajului	23° 30' 32,6"	45° 40' 05,4"	1000	600	109
Staţii radio fixe							
2	Priză baraj Cugir	-	23° 30' 32.0"	45° 39' 59.0"	1000	-	-
3	Staţia de pompe Gâlceag	-	23° 35' 34,2"	45° 39' 54,2"	990	-	-
Repetor							
4	Castelul de echilibru - Gâlceag		23° 35' 54,3"	45° 39' 37,2"	1240		

Puterea sirenei asigură o intensitate sonoră de minimum 60dB pe conturul zonei alarmate şi permit ca, din punct de vedere al puterii custice şi al caracteristicii de radiaţie sonoră, să poată fi adaptate în mod optim la condiţiile naturale ale locului de amplasare (trepte de putere, orientare). Sirenele sunt alimentate la tensiunea de reţea de 220 V şi în paralel de baterii de acumulatori caare asigură o funcţionare independentă de minim 7 zile. Sirenele sunt montate pe catarge, iar la baza catargului se află dulapul de comandă al acestora.

Repetorul este o instalaţie radio cu rezervă caldă, destinat să asigure acoperire cu semnal radio în zona de interes.

Sistemul este comandat prin semnal radio, centrul de comandă fiind amplasat în cadrul dispeceratului sucursalei. Sistemul este conectat la un calculator, care prin intermediul unui software instalat gestionează şi comandă sistemul. Sistemul poate emite semnal sonor, conform semnalelor de alarmă prestabilite, sau semnal voce.

De asemenea, sistemul poate funcţiona centralizat prin acţionarea tuturor sirenelor din cadrul dispeceratului sau după caz, acţionarea fiecărei sirene în parte de la dispecerat sau de la locul de amplasare.

Situaţia cu poziţiile sirenelor electrice instalate în localităţile de pe râul Sebeş, de către autorităţile locale sunt prezentate în tabel :

Nr. crt.	Localitatea	Locul de instalare	Puterea sirenei kW
1.	Şugag	Şcoala generală	5.5
2.	Săsciori	Primarie	5.5
3.	Municipiul Sebeş	Restaurant Turn	5.5
4.	Municipiul Sebeş	SC Alfor SA	5.5
5.	Municipiul Sebeş	Grup Scolar Industrial	5.5
6.	Municipiul Sebeş	S.C. Capris S.A.	5.5
7.	Municipiul Sebeş	S.C. Ciserom S.A.	5.5
8.	Municipiul Sebeş	Şcoala cu clasele I-VIII nr.3	5.5
9.	Cugir	Bloc de locuinţe ,str. Constructorului nr.6	5.5
10.	Cugir	SOCOM Şurianu	5.5
11.	Cugir (localitatea Vinerea)	Complex comercial	5.5
12.	Cugir	S.C. UM Cugir	5.5

9. DATE CUPRINZÂND OBIECTIVELE CARE POT FI AFECTATE DE PRODUCEREA UNEI SITUAŢII DE URGENŢĂ

Datele cuprinzând obiectivele ce pot fi afectate de producerea unei situaţii de urgenţă (inundaţie alunecare de teren, seism, accident tehnologic) sunt în conformitate cu elementele cuprinse la capitolul 3, secţiunile 1,2,3 din prezentrul Plan de Analiză şi Acoperire a Riscurilor la nivelul judeţului.

10. PLANURI ŞI PROCEDURI DE INTERVENŢIE

Planurile de intervenţie specific tipurilor de risc se întocmesc în conformitate cu prevederile legale în vigoare, pentru fiecare tip de risc. Responsabilitatea întocmirii, avizării şi actualizării planurilor de intervenţie revine structurilor menţionate în legislaţia specifică în vigoare.

11. SCHEMA FLUXULUI INFORMAŢIONAL-DECIZIONAL

SCHEMA FLUXULUI INFORMAŢIONAL DECIZIONAL AL STRUCTURILOR JUDEŢENE ŞI LOCALE ŞI LOCUL ACESTORA ÎN CADRUL SISTEMULUI NAŢIONAL DE MANAGEMENT AL SITUAŢIILOR DE URGENŢĂ

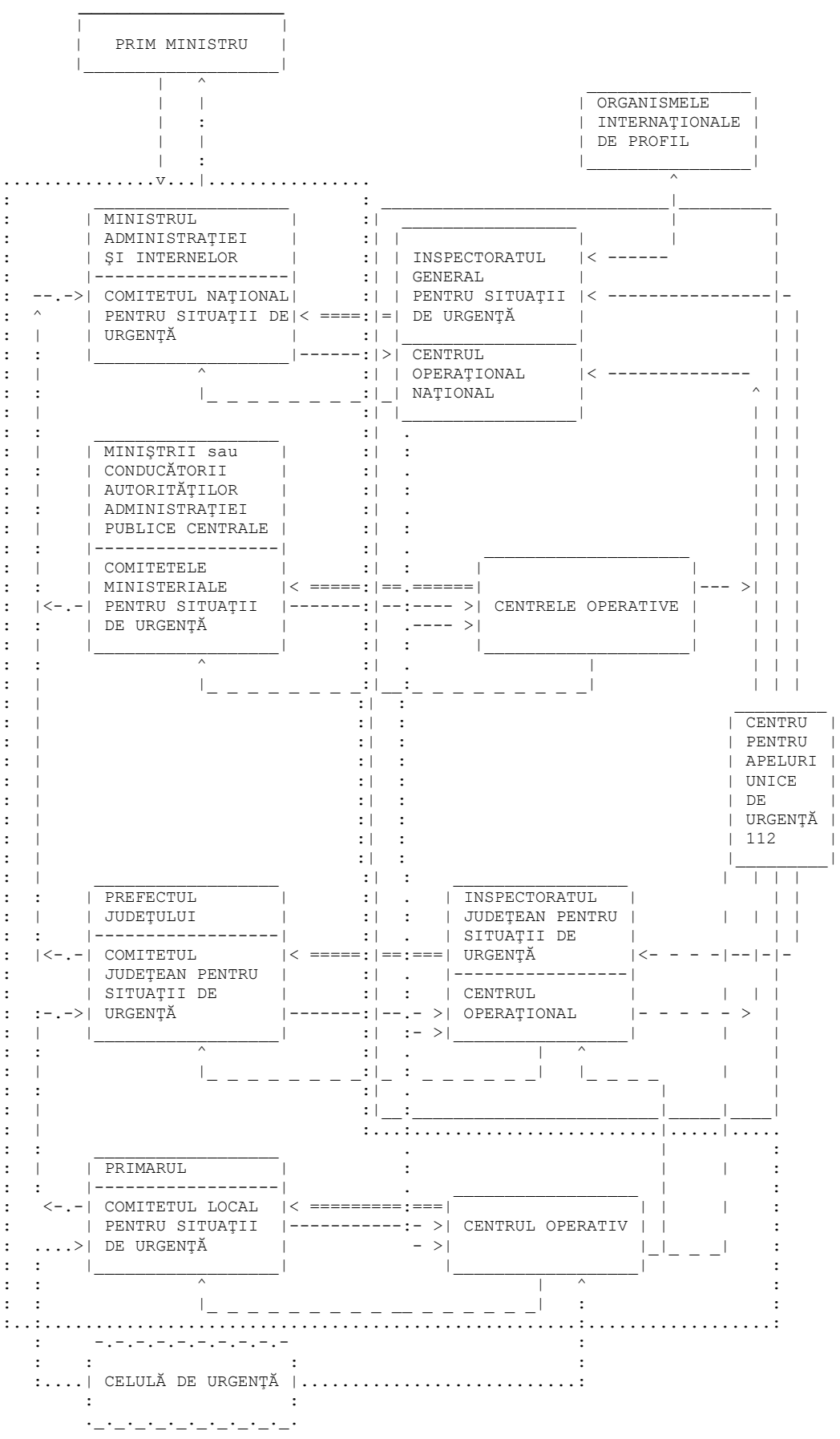

LEGENDĂ:

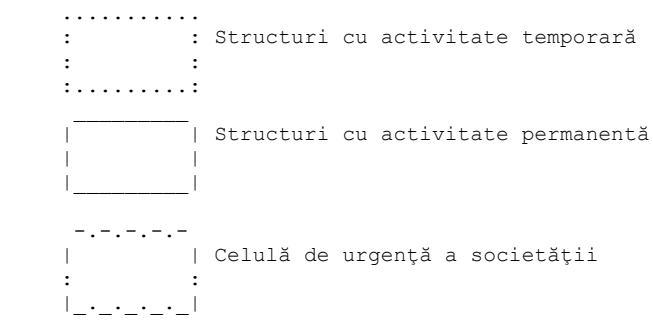

--------- > Coordonare
========= > Propuneri privind gestionarea şi managementul situaţiilor de urgenţă
_..._.._.. > Informare asupra activităţii desfăşurate
- - - - - > Informare privind situaţiile potenţial generatoare de stări de urgenţă
.... > Conlucrare

STRUCTURA
LA NIVEL LOGIC A SISTEMULUI NAŢIONAL INTEGRAT DE ÎNŞTIINŢARE, AVERTIZARE ŞI ALARMARE A POPULAŢIEI

conform Ordinului Ministerului Administraţiei şi Internelor nr. 886 din 30 septembrie 2005 pentru aprobarea Normelor tehnice privind Sistemul naţional integrat de înştiinţare, avertizare şi alarmare a populaţiei

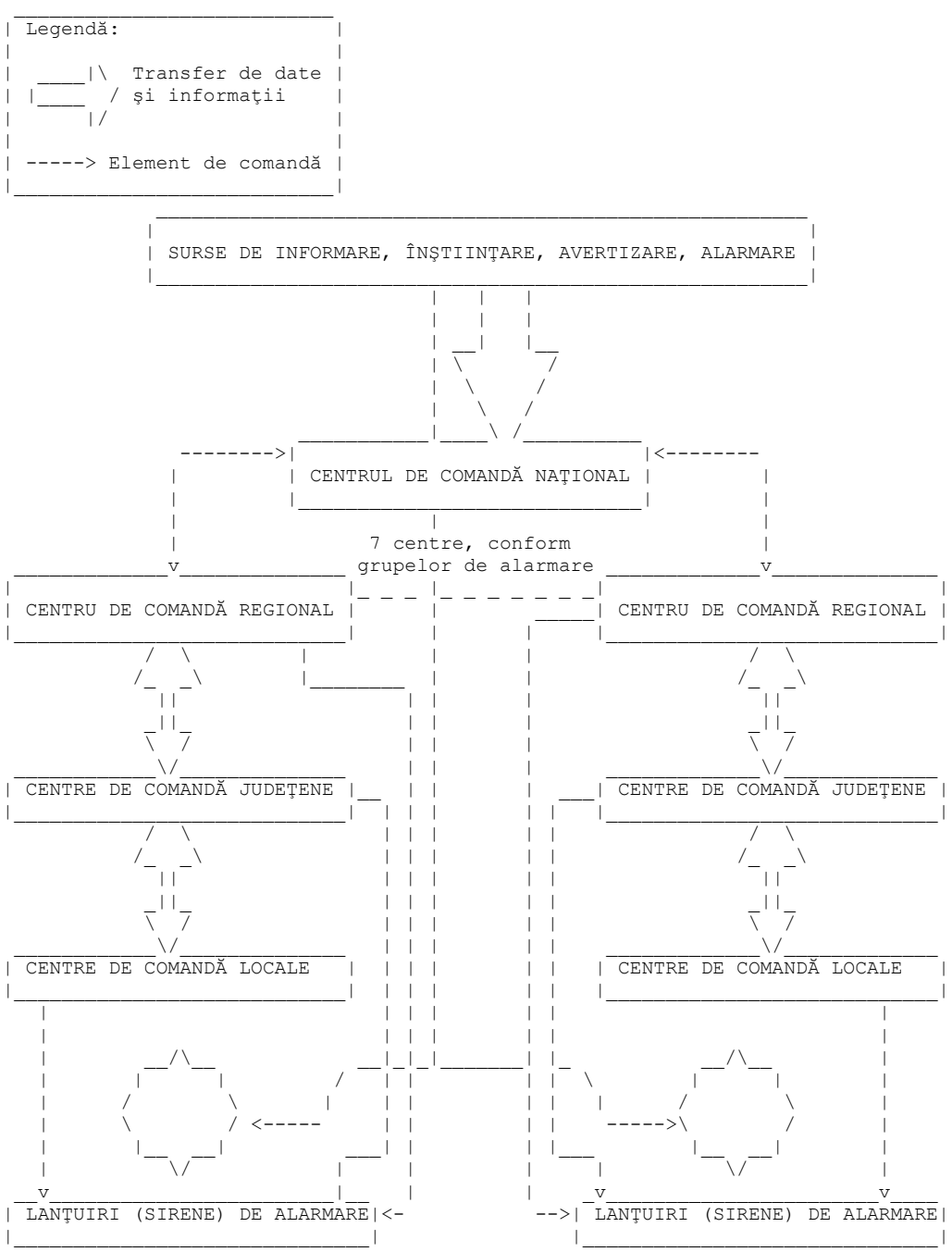

SCHEMA DE ORGANIZARE A INSTIINTARII, AVERTIZARII SI ALARMARII, PENTRU SITUATII DE URGEŢĂ LA S.H. SEBEŞ

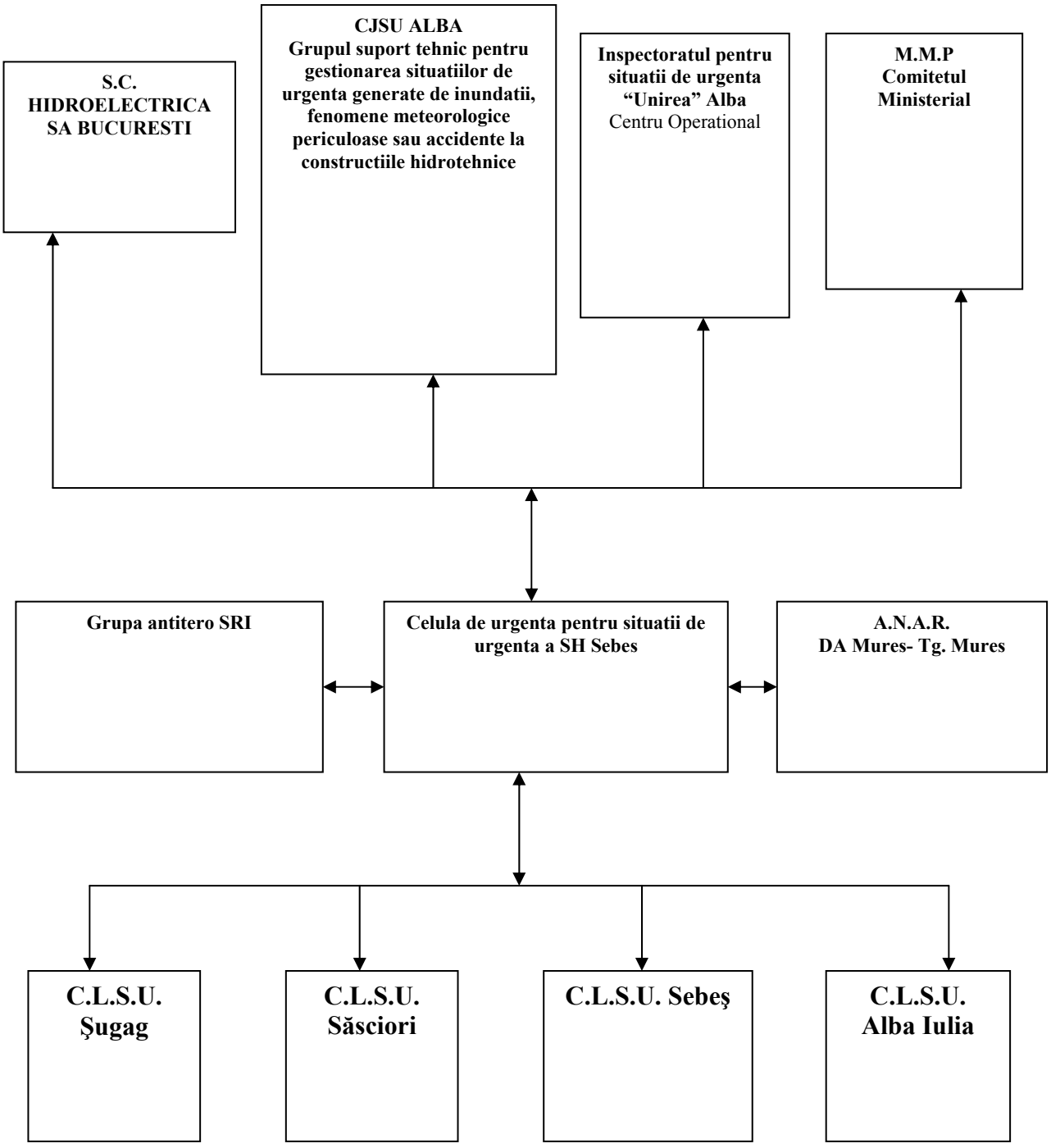

SCHEMA CU SISTEMUL DE AVERTIZARE – ALARMARE
al amenajarii hidroenergetice

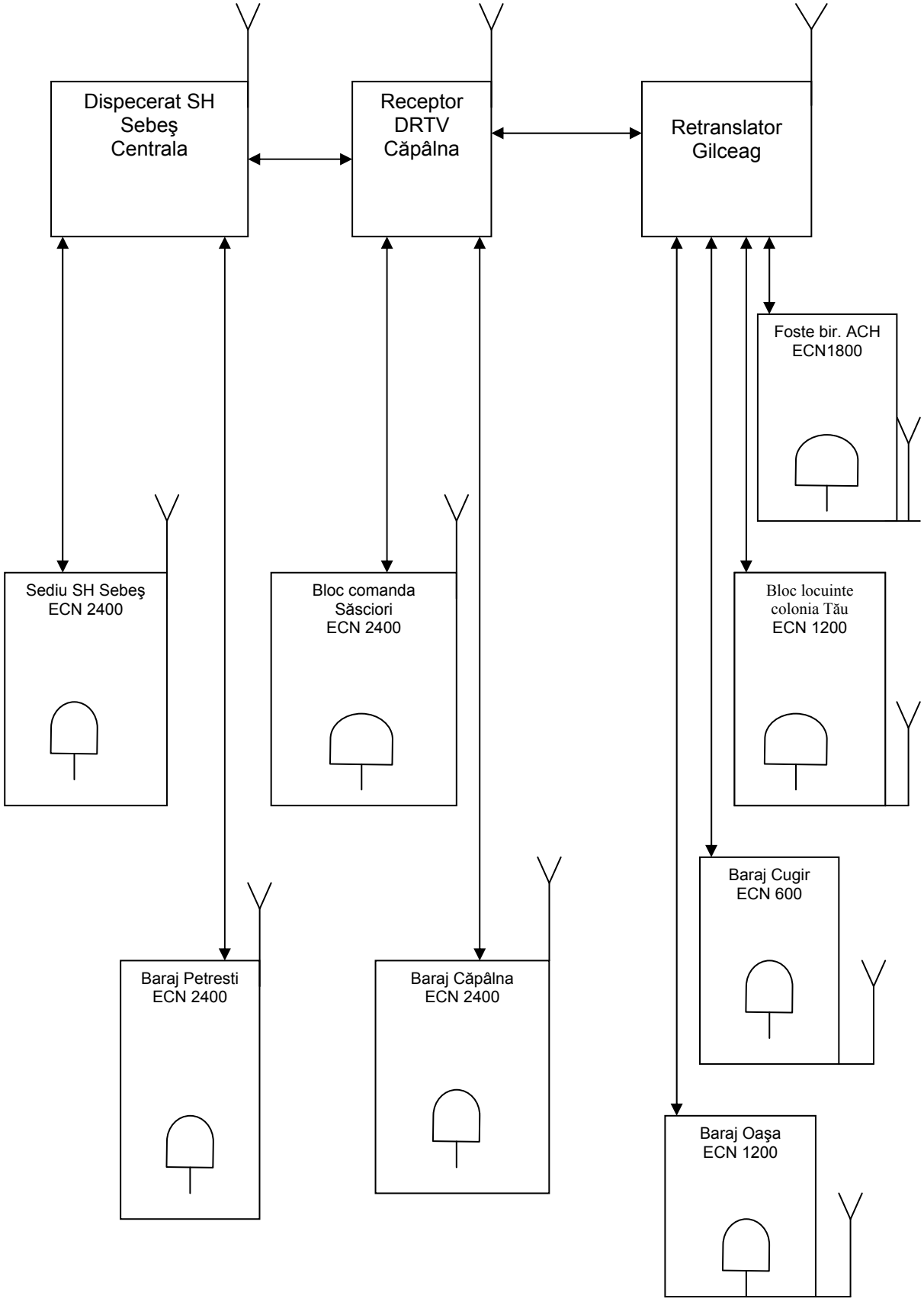

SCHEMA SINOPTICĂ A SISTEMULUI INFORMATIONAL – DECIZIONAL DE ALARMARE ÎN CAZ DE POLUARE ACCIDENTALĂ

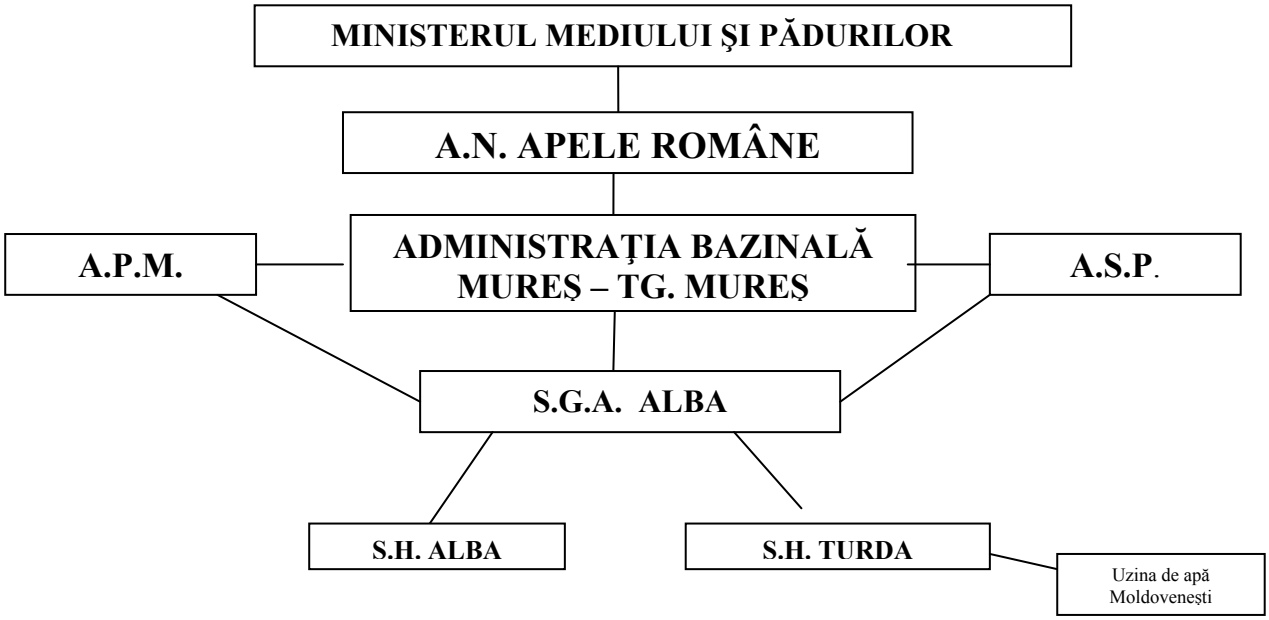

ÎNŞTIINŢAREA, CULEGEREA DE INFORMAŢII ŞI TRANSMITEREA DECIZIILOR ÎN CAZUL PRODUCERII UNEI SITUAŢII DE URGENŢĂ SPECIFICE (CUTREMURE ŞI / SAU ALUNECĂRI DE TEREN)

conform Ordinului comun al Mtct / Mai nr. 1995/1160 din 18 noiembrie 2005, pentru aprobarea Regulamentului privind prevenirea şi gestionarea situaţiilor de urgenţă specifice riscului la cutremure şi/sau alunecări de teren

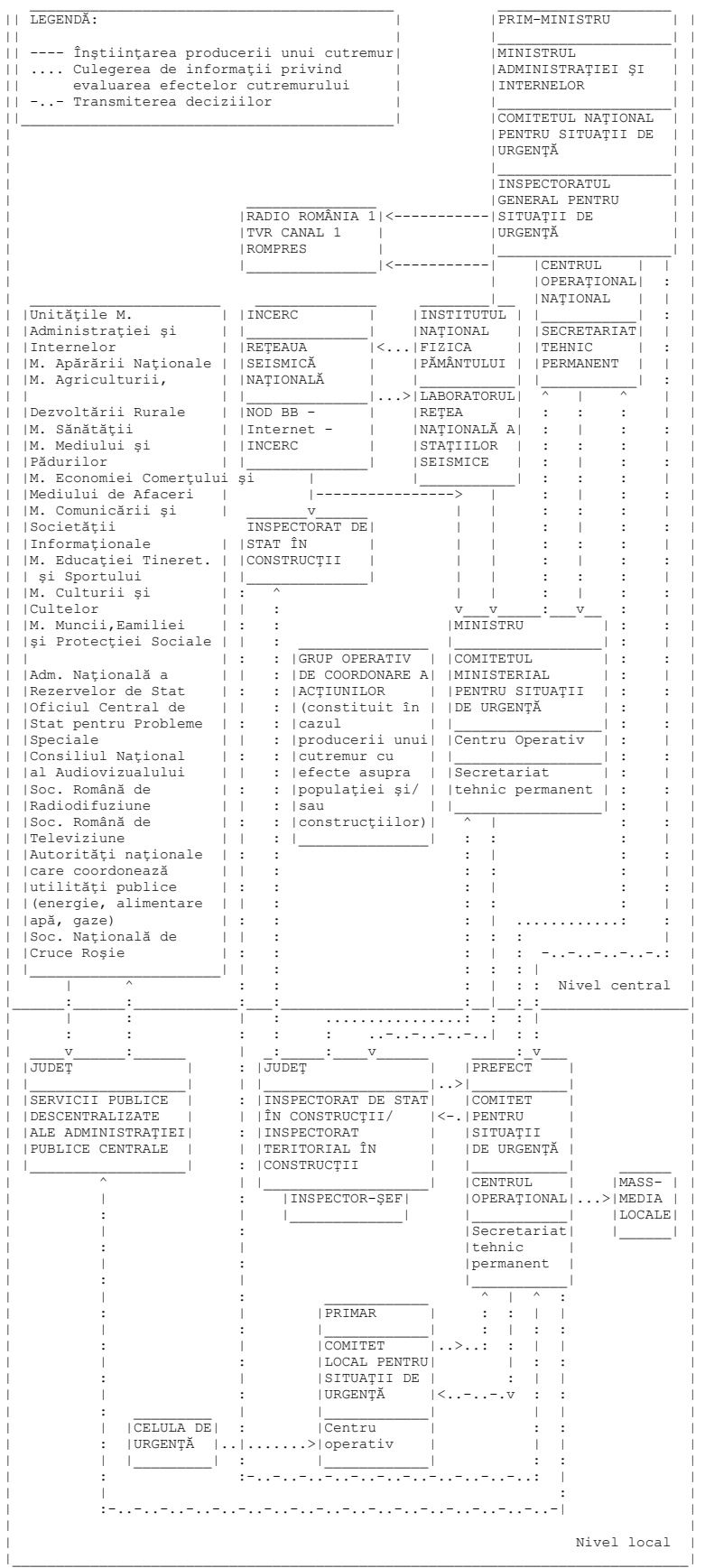

SCHEMA FLUXULUI DECIZIONAL PENTRU DECLARAREA STARII DE ALERTA SI/SAU INSTITUIREA STARII DE URGENTA SPECIFICE (CUTREMURE ŞI / SAU ALUNECĂRI DE TEREN)

conform Ordinului comun al Ministerului Transporturilor, Construcţiilor şi Turismului / Ministerului Administraţiei şi Internelor nr. 1995/1160 din 18 noiembrie 2005, pentru aprobarea Regulamentului privind prevenirea şi gestionarea situaţiilor de urgenţă specifice riscului la cutremure şi/sau alunecări de teren

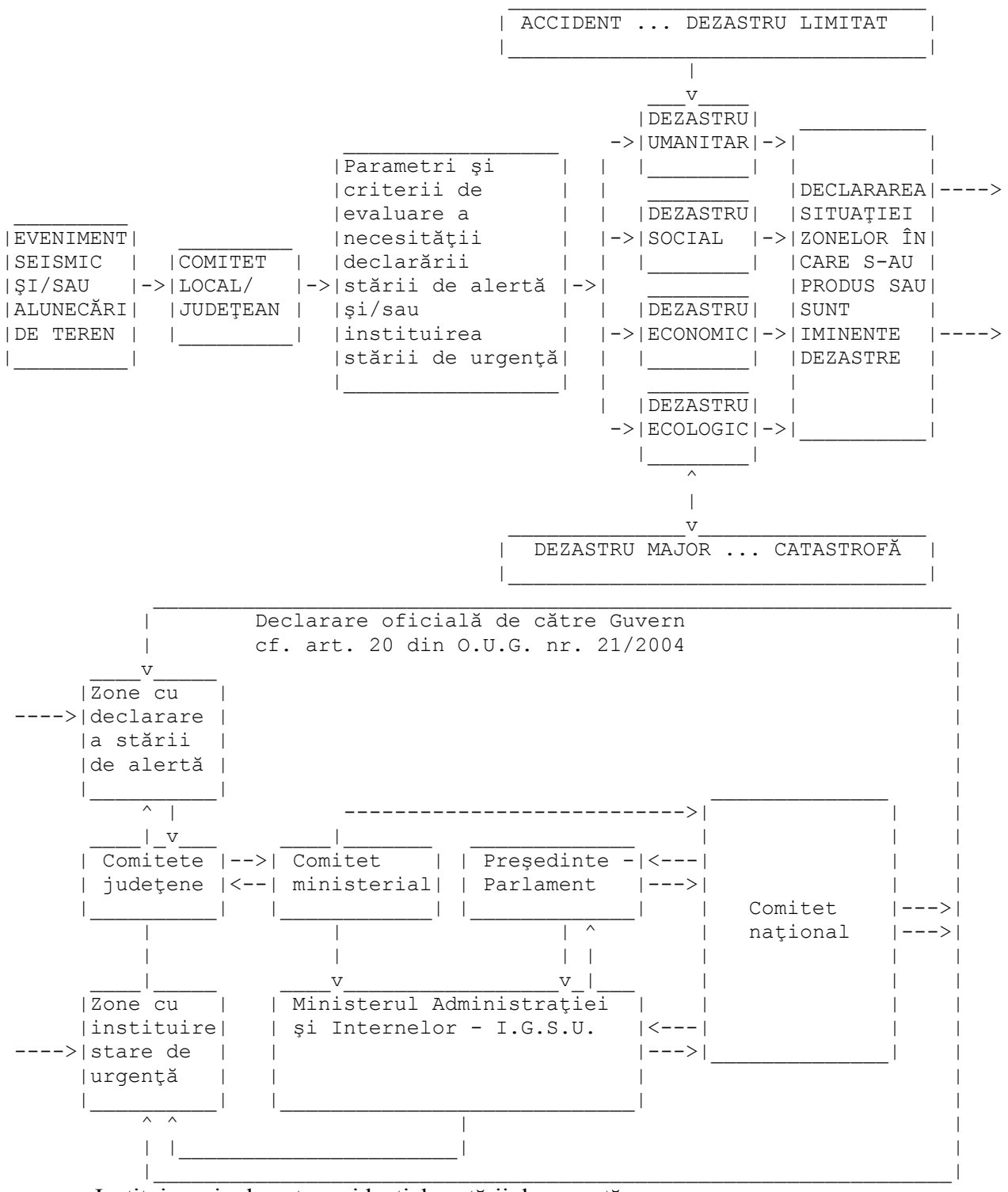

FLUXUL INFORMAŢIONAL PENTRU MANAGEMENTUL SITUAŢIILOR DE URGENŢĂ SPECIFICE TIPURILOR DE RISCURI DIN DOMENIUL DE COMPETENŢĂ AL M.C.T.I.

conform Ordinului comun al M.C.T.I. şi M.A.I.nr. 470/1149 din 6 decembrie 2005 pentru aprobarea Regulamentului privind managementul situaţiilor de urgenţă specifice tipurilor de riscuri din domeniul de competenţă al Ministerului Comunicaţiilor şi Tehnologiei Informaţiei

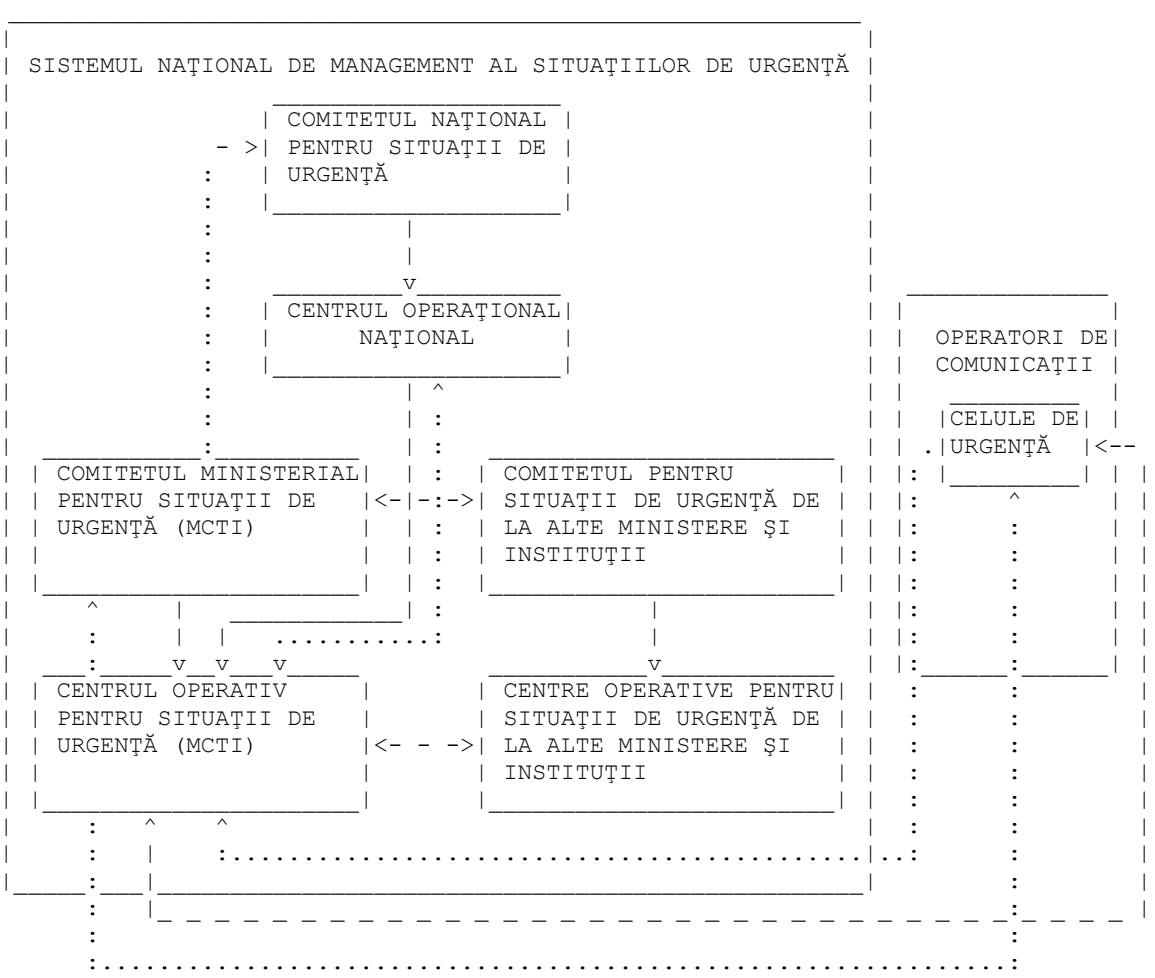

SCHEMA GENERICĂ DE RĂSPUNS PENTRU COLECTAREA DATELOR, VALIDARE ŞI RĂSPUNS PE TIMPUL UNEI URGENŢE RADIOLOGICE

conform Ordinului M.A.I. nr. 683 din 7 iunie 2005 privind aprobarea Procedurilor generice pentru colectarea datelor, validare şi răspuns pe timpul unei urgenţe radiologice

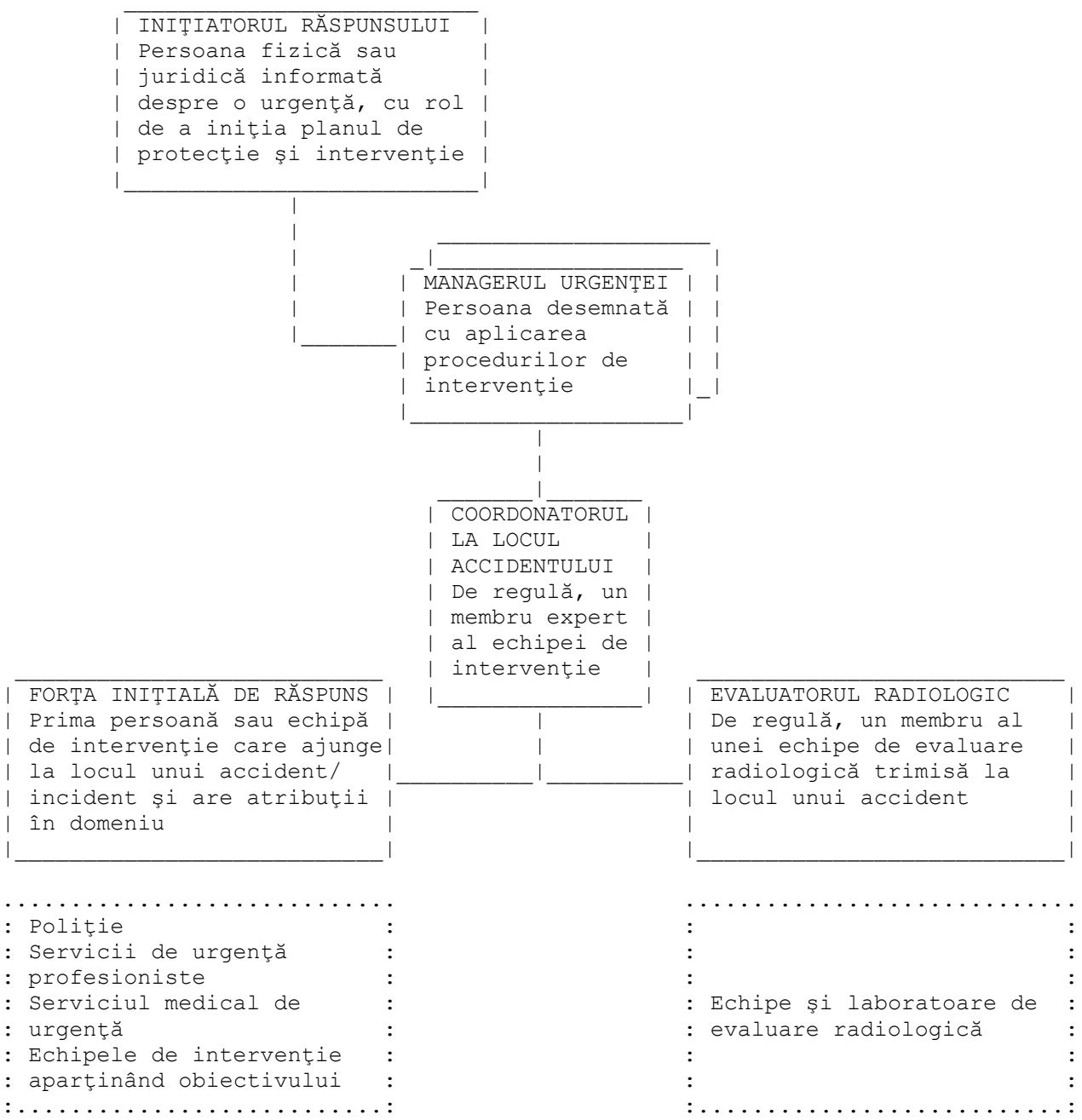

RĂSPUNSUL INIŢIAL ÎN SITUAŢIA NOTIFICĂRII UNUI ACCIDENT NUCLEAR SAU URGENŢE RADIOLOGICE

conform Ordinului M.A.I. nr. 684 din 7 iunie 2005 pentru aprobarea Normelor metodologice privind planificarea, pregătirea şi intervenţia în caz de accident nuclear sau urgenţă radiologică

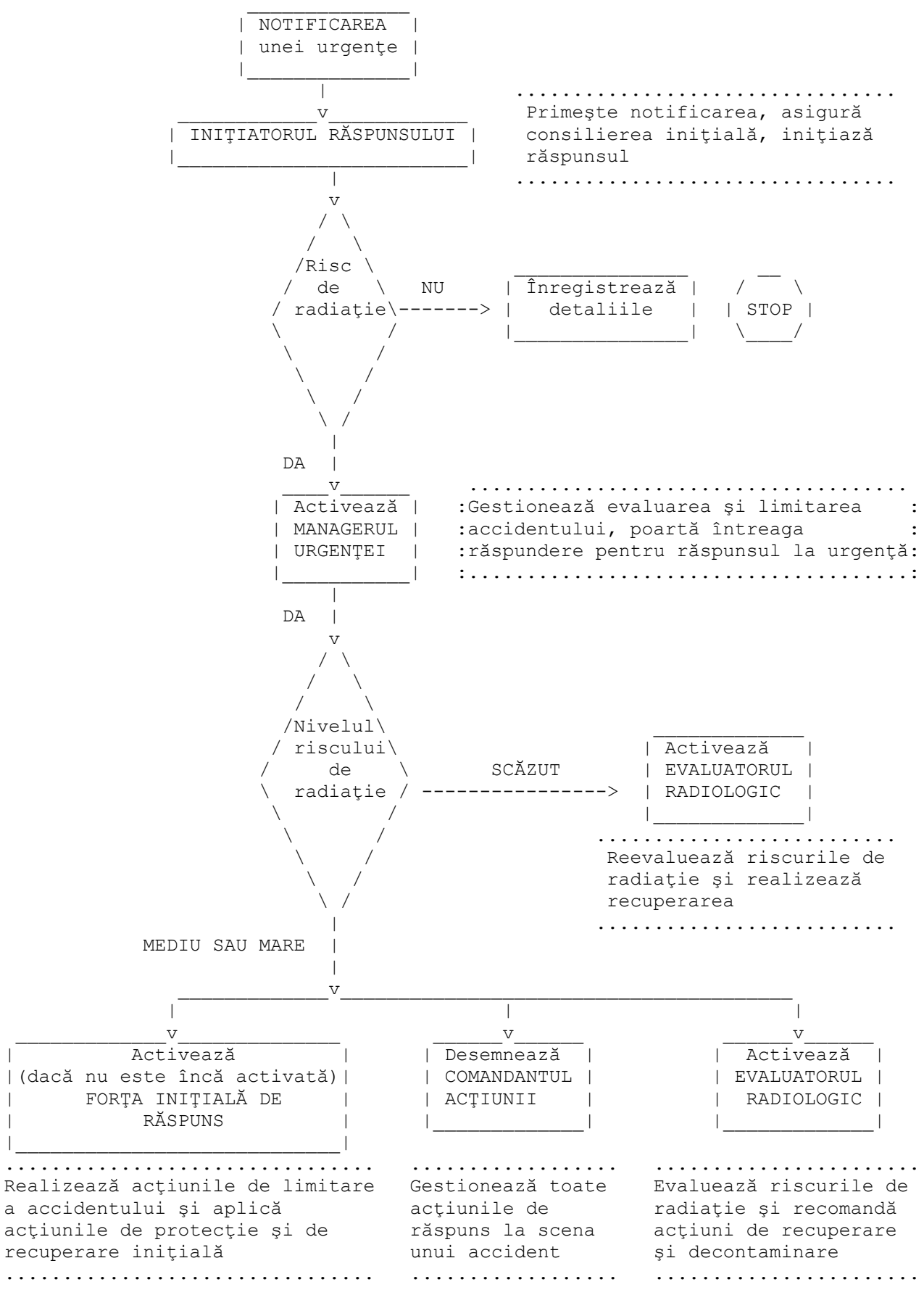

12. LOCURI /SPAŢII DE EVACUARE ÎN CAZ DE URGENŢĂ ŞI DOTAREA ACESTORA

Indiferent de tipurile de riscuri, localităţile judeţului pot fi afectate.

Comitetele Locale pentru Situaţii de Urgenţă stabilesc zonele din şi în care se planifica (execută) evacuarea, în baza planurilor proprii, care conţin localităţile /zonele din şi în care se executa evacuarea, populaţia şi bunurile materiale care se evacuează, forţele şi mijloacele necesare.

Taberele de sinistraţi se vor organiza înaintea, în timpul sau după manifestarea factorilor de risc potenţial generatori de situaţii de urgenţă, când capacităţile de cazare prevăzute în planurile de evacuare pentru primirea populaţiei, a bunurilor materiale şi a animalelor sunt insuficiente sau au fost afectate de dezastre.

Raioanele de dispunere a taberelor de sinistraţi se stabilesc din timp de normalitate, în planurile de evacuare pentru situaţii de urgenţă, de către comitetele locale pentru situaţii de urgenţă, şi sunt avizate de serviciul de urgenţă profesionist fiind aprobate de preşedintele Comitetului Judeţean pentru Situaţii de Urgenţă al judeţului Alba.

În taberele de sinistraţi se vor asigura condiţii de cazare, cu aplicarea normelor profilactice de igienă individuală şi colectivă, aprovizionare cu alimente de bază şi apă potabilă, hrănire, asistenţă medicală, psihologică, religioasă şi veterinară, mijloace de comunicaţii, precum şi condiţii pentru desfăşurarea altor activităţi necesare.

La stabilirea locului de amplasare a taberei, comitetele locale pentru situaţii de urgenţă au în vedere ca acesta să se situeze în afara ariei afectate sau potenţial a fi afectată de dezastre, astfel încât să se asigure protecţia populaţiei, depozitarea în siguranţă a bunurilor materiale şi adăpostirea animalelor.

Situaţia privind numărul de spaţii ce pot asigura cazare, capacităţi de preparare a hranei precum şi capacităţi de servire a mesei la nivelul judeţului sunt redate în tabelul de mai jos:

Denumire obiectiv	Proprietar	Adresă	Nr. paturi	Nr. bai	Capac. preparare hrană	Capac. Servire hrană	Supraf. depozit alimente	Nr. perso nal	Sursa de energie
0	1	2	3	4	6	7	8	9	10
Hotel Mureşul		Aiud, Transilvanie i, 35	74	60	0	0	380	0	retea
Hotel Tulnic	Coop. Consum Câmpeni	Câmpeni, Revolutiei 1848	23	10	200	200	300	10	retea
Hotel Cetate	SC Cetatea Apuseni SRL	Alba Iulia, str. Unirii, 3	170	90	600	600	200	24	retea, proprie
Hotel Drăgana	SC Dragana SA	Cugir, Alexandru Sahia, 20	30	15	0	0	0	4	retea
Hotel Transilvania		Alba Iulia, P-ta I. Maniu, nr. 22	124	124	200	200	38	8	retea
Hotel Parc	SC Parc SA	Alba Iulia, Primaverii, 4	75	75	350	350	40	50	retea
Motel Florance	SC Florance SRL	Sibot, DN7, intersectia Sibot-Cugir	20	10	500	500	50	21	retea
Hotel Parc		Ocna Mures, Str. M. Eminescu, nr. 2	93	93	480	480	20	4	centrala termica
Hotel Târnavele		Blaj, Republicii,	60	360	600	600	30	0	temofic are

Denumire obiectiv	Proprietar	Adresă	Nr. paturi	Nr. bai	Capac. preparare hrană	Capac. Servire hrană	Supraf. depozit alimente	Nr. personal	Sursa de energie
0	1	2	3	4	6	7	8	9	10
		nr.1							
Hotel FAN	SC Hotel Fan SRL	Sebes,Drumul Sibiului, nr. 45	72	36	240	240	5	14	retea el.
Motel	SC Cupru Sind SA	Abrud, Republicii, 12	80	40	170	150	15	19	retea
Motel	SC Sf. Gheorghe SRL	Ighiu	14	2	100	100	58	12	gaz, en. electrica
Motel	SC Lutsch 2000 Plus SRL	Pianu, DN7, km 337	12	0	50	120	10	20	retea, lemne
Motel Romcan	SC Romcan SRL	Alba Iulia, km 384	22	12	60	60	30	9	gaz metan
Motel	SC Flamingo Comp SRL	Alba Iulia, M.Viteazul, 6	15	3	0	28	20	4	retea
Motel	SC Oancea SRL	Alba Iulia, Partos	30	15	0	0	0	0	
Motel	SC Horea SRL	Lancram, zona Arini	40	20	500	1000	40	20	retea
Motel-Hanul dintre Sălcii	SC Star Gyt SRL	Alba Iulia, Partos	16	1	100	100	0	2	retea
Motel Casa Helvetică		Aiud, Str.Gh.Doja, nr.91	40	0	0	0	27	4	gaz metan
Motel	SC Dacia SRL	Sebes, Dr.Sibiului, 42	68	0	180	60	70	8	gaz metan
Motel Lido	SC Lido Service	Sebes, D.N.7	14	0	156	52	40	2	butan
Motel	Coop. Tehnometal Teiuş	Teius, Decebal, 15	10	1	200	200	36	4	gaz metan
Motel	SC Fantastic SRL Teiuş	Teius, Clujului, 53	20	2	200	200	25	7	gaz metan
Motel Hanul Şurianu		Sibot, DN 7 cu DJ	26	0	250	250	70	8	gaz metan
Motel Tara		Alba Iulia, Clujului, 25	18	42	66	66	30	4	retea
Motel Victoria		Aiud, Iuliu Maniu, 8	33	16	100	100	40	4	retea
Motel Hermes		Alba Iulia, Toporasilor 20	17	17	0	0	0	5	retea
Cabana Ancuta -PF		Albac, str. Crisan, nr. 61	5	4	0	0	0	1	retea el.
Cabana	SC Aristur Câmpeni SRL	Arieseni, sat Bubesti, 76A	19	19	200	50	30	7	retea
Cabana Vârtop	SC Danschi SRL	Arieseni, sat Bubesti, 88A	32	12	120	120	45	4	retea, butan
Cabana	SC Casa Cerbului	Pianu, DN7, km 337+480	20	10	0	0	0	20	

Denumire obiectiv	Proprietar	Adresă	Nr. paturi	Nr. bai	Capac. preparare hrană	Capac. Servire hrană	Supraf. depozit alimente	Nr. personal	Sursa de energie
0	1	2	3	4	6	7	8	9	10
	SRL								
Cabana	SC Cetatea Apuseni SA	Arieseni	70	25	220	220	19	2	combustibil solid
Cabana LAC		Stremţ, nr. 77	10	0	150	150	35	7	combustibil solid
Cabana "Han San Benedictus"	SC San Benedictus SRL	Cricău,344	10	0	300	0	8	7	retea
Cabana	SC Euro Mit&Man SRL	Cîmpeni	8	4	20	20	60	3	retea
Cabana	SC Alexandra Company SRL	Unirea, A. Iancu, 222A	10	2	0	0	0	0	retea, lemne
Cabana Pheonix		Miraslau, nr.69	18	0	0	0	18	0	centrala cu gaz
Cabana Simona		Zlatna, Str. T.Vladimirescu	17	7	0	0	20	8	gaz metan
Cabana SC Roman SRL	Roman Nicolae	Sibot, DN 7 Balomir nr. 241	10	10	6	6	25	4	gaz metan
Cabana - Pensiune Hanul Georgiana		Albac, Str. Closca, nr. 33	22	44	80	40	18	2	combustibil solid
Cabana - Pensiune Perla Arieşului	Popa Ioan	Albac, Str. Closca nr. 32	48	24	50	50	100	6	combustibil solid, electr
Cabana - Pensiune Steaua Arieşului		Albac, Str. Closca nr. 32	28	15	200	200	120	8	combustibil solid, electr
Cabana - Pensiune Dansky		Arieseni - sat Virtop	24	28	90	90	36	1	centrala termica
Cabana - Pensiune Montana		Arieseni - sat Galbena	12	38	40	40	20	1	centrala termica
Cabana - Pensiune Iuliana		Arieseni - sat Faţa Lăpuşului	32	15	50	60	6	4	centrala termica
Cabana - Pensiune Casa Noastra		Arieseni - sat Izlaz	10	38	0	0	40	1	centrala termica
Cabana - Pensiune Alpin		Arieseni - sat Bubesti-Virtop	40	80	80	80	100	8	retea, generator electric
Cabana - Pensiune	SC Felixcomes ervice SRL	Girda de Sus	42	10	150	0	24	4	gaz metan si comb. solid
Cabana - Pensiune	SC Trascău SRL	Rimetea, 157A	50	50	50	50	16	4	combustibil solid

Denumire obiectiv	Proprietar	Adresă	Nr. paturi	Nr. bai	Capac. preparare hrană	Capac. Servire hrană	Supraf. depozit alimente	Nr. personal	Sursa de energie
0	1	2	3	4	6	7	8	9	10
Cabana - Pensiune	Fundaţia Brassai	Rimetea, 201	49	50	80	80	36	3	gaz metan
Cabana - Pensiune AF Sop		Sasciori, Capâlna	10	38	0	0	65	2	combustibil solid
Cabana - Pensiune Hanul Motilor		Vadu Motilor	24	12	100	100	25	4	comb. solid, butelii gaz
Cabana - Pensiune Holly Dent SRL		Sebes, DN Sibiu-Alba Iulia, nr. 15	28	14	100	100	60	25	electrica ,gaz metan
Cămin pt.persoane vârstnice Sebeş		str.Penes Curcanu, nr.17	45	0	50	50	20	25	centrala proprie gaz
Cămin de bătrâni		Blaj, Piata 1848, nr. 6	40	2	40	40	39	7	Termofi care
Cămin nr. 1	Universitatea 1 Decembrie 1989	Alba Iulia, V.Alecsandri, nr.106	189	63	0	0	0	2	retea
Cămin nr. 2	Universitatea 1 Decembrie 1989	Alba Iulia, V.Alecsandri, nr.108	246	82	0	0	0	2	retea
Cămin nr. 3	Universitatea 1 Decembrie 1989	Alba Iulia, V.Goldis nr.9	105	35	0	0	0	2	retea
Cămin Grup Scolar Avram Iancu		Aiud, Str.Ec Varga nr.12-14	300	0	0	0	132	16	gaz metan
Cămin Colegiul Bethlen Gabor		Aiud, Str. Bethlen Gabor,nr.1	150	6	150	150	35	8	gaz metan
Cămin Grupul Scolar Agricol Ciumbrud		Aiud, Str.Vasile Lucaciu nr.42	25	9	200	200	60	2	retea
Cămin Colegiul I.I.M.Clain		Blaj, S.Barnutiu, 2	60	0	300	300	9	2	Termofi care
Cămin Academia teologica Greco-catolica	Mitropolia greco-catolica	Blaj, Piata 1848, nr. 1	30	4	30	30	20	8	Termofi care
Cămin Grădiniţă nr.3		Sebes, Surianu, 13	90	3	80	90	12	7	gaz metan
Cămin copii		Sebes, M.Kogalniceanu, 114	100	0	0	0	28	1	gaz metan
Cămin Colegiul L.Blaga		Sebes, Calugareni, 49	70	40	0	0	120	8	gaz metan
Cămin Liceul Sportiv		Sebes, Aug.Bena, 23	50	20	0	0	76	5	gaz metan
Cămin Liceul HCC Abrud		Abrud, Str.Republic	120	30	200	200	95	7	comb. lichid

Denumire obiectiv	Proprietar	Adresă	Nr. paturi	Nr. bai	Capac. preparare hrană	Capac. Servire hrană	Supraf. depozit alimente	Nr. personal	Sursa de energie
0	1	2	3	4	6	7	8	9	10
		ii, nr.14							usor
Cămin Sc. gen nr. 1		Cugir, Str. 21 Decembrie 1989, nr.	0	0	0	0	63	0	gaz metan
Cămin de zi copii		Ocna Mures, Str. Brazilor, nr. 17	75	75	0	0	64	4	gaz metan
Cămin nefamilisti SC Ampelum SA		Zlatna	36	0	600	200	290	0	combustibil solid
Cămin Gr. Sc. Corneliu Medrea		Zlatna, Str. T. Vladimirescu, 14	80	4	120	120	30	3	gaz metan
Cămin Scolar		Albac, Str. Closca, nr. 8	120	2	140	70	20	2	combustibil solid
Cămin Scolar		Com Girda de Sus, nr. 50A	50	2	150	150	20	1	combustibil solid
Cămin Scolar Ocolis		Ocolis	30	1	60	60	20	3	combustibil solid
Cămin Sc. gen.		Strungari, Nr. 22	25	1	0	0	6	3	combustibil solid
Cămin Scolar		Poiana Vadului	47	2	47	47	15	3	combustibil solid
Cămin Scolar Sc. gen Râmeţ		Râmeţ,Principala,7	32	2	40	40	12	3	combustibil solid
Cămin Sc. Loman		Sasciori, Loman	40	0	0	0	0	3	combustibil solid
Cămin scolar		Scarisoara centru	30	0	75	75	25	0	combustibil solid
Cămin scolar		Sohodol, nr. 1	0	0	0	60	20	0	combustibil solid
Cămin Scolar		Sugag, nr.229	180	2	120	120	20	2	combustibil solid
Servicii comunitare Alba Iulia		Str.Mihai Viteazu, nr.3	74	8	40	40	118	87	externa
Casa Crestină pt.Copii Săraci Petreşti		Sebes, Petresti, str.Ogor Nou, nr.1	20	9	60	60	45	15	gaz, en. electrica
Societatea Filantropica "Kristen Center"		str.Valea Lupului, nr.54	12	3	12	12	22	5	gaz, en. electrica
Societatea de caritate "Iulia" Alba Iuli		str.Crian, nr.2	50	3	150	150	0	3	externa
Centrul de		str.Unirii,	24	3	93	108	10	13	gaz, en.

Denumire obiectiv	Proprietar	Adresă	Nr. paturi	Nr. bai	Capac. preparare hrană	Capac. Servire hrană	Supraf. depozit alimente	Nr. personal	Sursa de energie
0	1	2	3	4	6	7	8	9	10
servicii comunitare "Sf.Ilie		nr.1							electrica
Centrul de Ingrijire si asistenţă Abrud		str.Cuza Voda, nr.9	120	20	120	120	56	80	centrala lemne+ pacura
Centrul de recuperare si reabilitare neu		Galda de Jos	364	912	1200	1200	390	148	gaz, combustibil
CTF Stremţ		Stremţ, str.Principală	16	4	42	42	23	5	centrala pe lemne
Asezamant Sf.Vasile cel Mare	Filantorpia Ortodoxa Alba	Alba I.,Nicolae Grigorescu,19	0	7	14	15	23	7	externa
Fundaţia "Sanctuary" Ocna Mures		str.Horea, nr.41	35	35	35	35	40	10	energie electrica
Societatea de ajutorare "Diakonia"Alba I		str.George Cosbuc, nr.20B	0	2	100	60	30	5	gaz
Fundatia "Karisma" Lancram		str.Veche, nr.118	17	2	25	18	16	5	gaz, en. electrica
CTF "Pro familia" Teius		str.Clujului, nr.141	9	1	9	9	20	5	energie electrica
Centrul de ingrijire si asistenţă Gârbov		Com.Gârbova	50	10	200	200	21	32	en. electrica
Centrul de plasament Abrud		str.Republicii, nr.2-4	100	6	120	120	18	42	en. electrica, termica
CTF Tirsa		Com.Avram Iancu, Tirsa, nr.742	12	10	12	12	10	5	en. electrica, lemne
Centrul de Servicii Comunitare "Arnsberg		Alba Iulia, Mihai Viteazu, nr. 2	0	0	36	36	74	10	en. electrica, gaz metan
CTF nr.9 Alba Iulia		Barabant,str. Poienitei,nr. 18	11	2	11	11	10	6	en. electrica, gaz metan
CTF nr.10 Alba Iulia		Barabant,str. Turnatoriei, nr14	9	2	9	9	10	6	en. electrica, gaz metan
CTF nr.11 Alba Iulia		Barabant,str. Turnatoriei, nr14A	9	2	9	9	10	6	en. electrica, gaz metan
Centru de Tranzit Alba Iulia		Alba I.,Ampoiului,7, bl. D4, ap.54	5	1	5	5	0	1	en. electrica, gaz metan

Denumire obiectiv	Proprietar	Adresă	Nr. paturi	Nr. bai	Capac. preparare hrană	Capac. Servire hrană	Supraf. depozit alimente	Nr. personal	Sursa de energie
0	1	2	3	4	6	7	8	9	10
CTF "Adolescenta" Alba Iulia		Oarda de Jos, Garoafelor, 64	0	0	12	12	6	6	en. electrica, gaz metan
CTF "Sfanta Maria" Alba Iulia		Alba I., Orizontului, 20	0	0	14	14	6	11	en. electrica, gaz metan
CTF "Sfanta Ana" Alba Iulia		Alba I., Ariesului, 67	0	0	14	14	6	13	en. electrica, gaz metan
Centrul Maternal "Speranta" Alba Iulia		Alba I., Crisanei, 1	6	2	6	6	15	5	en. electrica, gaz metan
Complex de servicii comunitare CTF nr. 5	CTF Aiud	Sg. Hategan, bl. H1, ap. 15	5	1	5	5	0	1	en. electrica, gaz metan
Complex de servicii comunitare CTF nr. 8	CTF	Ciocarliei, 25	0	0	12	12	6	3	en. electrica, gaz metan
Complex de servicii comunitare CTF nr. 1	CTF Aiud	T.Vladimirescu,4	12	2	12	12	15	6	en. electrica, gaz metan
Complex de servicii comunitare CTF nr.14	CTF Sincrai, Aiud	Avantului, 24	16	2	16	16	15	11	en. electrica, gaz metan
Complex de servicii comunitare CTF nr.15	CTF Abrud	Aleea Parcului, bl. L, sc. 3	7	2	7	7	0	5	en. electrica, comb. soli
Complex de servicii comunitare CTF nr. 2	CTF Abrud	Aleea Parcului, bl. N, sc. 1	7	2	7	7	0	4	en. electrica, comb. soli
Complex de servicii comunitare CTF nr. 3	CTF Abrud	Aleea Plopului, bl. L, sc. 5	7	2	7	7	0	5	en. electrica, comb. soli
Complex de servicii comunitare CTF nr. 1	CTF	Ion. Agarbiceanu, 6	0	0	12	12	6	9	en. electrica, comb. soli
Complex de servicii comunitare CTF nr.13	CTF Abrud	Gura Cornei, 70	9	2	9	15	6	6	en. electrica, comb. soli
Complex de servicii comunitare CTF nr. 6	CTF Cimpeni	Mesteacanului, 3, bl. P1, ap.14	5	2	5	5	0	4	en. electrica, comb. soli
Complex de servicii comunitare CTF nr. 7		Piata Baii, bl. D9, ap. 6	0	0	6	6	1	5	en. electrica, gaz metan

Denumire obiectiv	Proprietar	Adresă	Nr. paturi	Nr. bai	Capac. preparare hrană	Capac. Servire hrană	Supraf. depozit alimente	Nr. personal	Sursa de energie
0	1	2	3	4	6	7	8	9	10
Centrul de plasament	CTF Blaj	Mitropolit I. Vancea, 1	50	2	50	100	30	21	en. electrica, gaz metan
Servicii pt. prot. copilului CTF Blaj	CTF Blaj	Mitropolit I. Vancea, 1	12	2	15	15	15	4	en. electrica, gaz metan
Centru de plasment de tip familial	CTF Manarade	Manarade, Principala, 76	15	2	15	15	15	5	en. electrica, gaz metan
Servicii pt. prot. copilului CTF nr. 4	CTF Blaj	Tiur, C. Negruzzi, 100	11	2	11	11	15	5	en. electrica, gaz metan
CTF "Speranta Copiilor" Cugir	CTF Cugir	Primaverii, 28	20	2	20	20	20	7	en. electrica, gaz metan
CTF "Maria Mirabela" Drasov		sat Drasov, 48	0	0	14	14	0	6	comb. solid
CTF Stremt		sat Stremt, Principala	0	0	15	15	21	6	en. electrica, gaz metan
CTF Teius		Clujului, 141	0	0	8	8	6	4	en. electrica, gaz metan
Centrul de Recup. si Reabilitare	DGASPC Alba I.	Galda de Jos, 376	345	8	343	55	283	165	en. electrica, gaz metan
Centrul de Ingrijire si Asistenta Abrud	DGASPC Alba I.	Cuza Voda, 9	90	8	78	90	18	60	en. electrica, comb. soli
Centrul de Ingrijire si Asist. Girbova	DGASPC Alba I.	I. Creanga, 473	0	0	45	45	15	35	en. electrica, gaz metan
Locuinta Protejata nr. 1 Blaj		sat Tiur, 228	0	0	10	10	12	6	en. electrica, gaz metan
Locuinta Protejata nr. 2 Blaj		sat Tiur, 237	0	0	10	10	12	7	en. electrica, gaz metan
Locuinta Protejata nr. 3 Garbova	DGASPC Alba I.	I. Creanga, 511	9	2	9	9	15	5	en. electrica, comb. soli
Locuinta Protejata nr. 4 Vintu de Jos	DGASPC Alba I.	Lucian Blaga, 83	8	2	8	8	15	6	en. electrica, gaz metan
Locuinta	DGASPC	Closca, 384	8	2	8	8	15	6	en.

Denumire obiectiv	Proprietar	Adresă	Nr. paturi	Nr. bai	Capac. preparare hrană	Capac. Servire hrană	Supraf. depozit alimente	Nr. personal	Sursa de energie
0	1	2	3	4	6	7	8	9	10
Protejata nr. 5 Pianu de Jos	Alba I.								electrica, comb. soli
Locuinta Protejata nr. 6 Abrud	DGASPC Alba I.	Lt. Anca Virgil, 57	10	2	10	10	15	5	en. electrica, comb. soli
Locuinta Protejata nr. 7 Abrud	DGASPC Alba I.	Detunata, 65	7	2	7	10	15	5	en. electrica, comb. soli
Locuinta Protejata nr. 8 Abrud	DGASPC Alba I.	Detunata, 1	8	2	8	8	15	5	en. electrica, gaz metan
Locuinta Protejata nr. 9 Galda de Jos	DGASPC Alba I.	Principala, 25	7	2	7	7	15	5	en. electrica, gaz metan
Locuinta Protejata nr. 10 Cricau	DGASPC Alba I.	Principala, 302	7	2	7	7	30	5	en. electrica, gaz metan
Locuinta Protejata nr. 11 Galda de Jos	DGASPC Alba I.	Principala, 19A	8	2	8	8	30	5	en. electrica, gaz metan
Locuinta Protejata nr. 12 Galda de Jos	DGASPC Alba I.	Principala, 19B	8	2	8	8	30	5	en. electrica, gaz metan
Locuinta Protejata nr. 13 Garbova	DGASPC Alba I.	I. Creanga, 497	8	2	8	8	15	3	en. electrica, comb. soli
Tabara Scolara		Arieseni	150	0	600	600	114	2	combustibil solid
Tabara Scolara Roica	DJST Alba	Galda de Jos,Principala,nr. 101	80	5	80	80	110	2	combustibil solid
Casa de oaspeţi	Parohia Unitariană	Rimetea, 193	25	25	0	0	5	2	combustibil solid
Casa de oaspeţi	Mănăstire Ramet	Valea Mânăstirii	30	1	0	30	2	1	combustibil solid
Pensiunea "Robert"		DN1, com. Unirea	12	6	15	15	12	5	gaz, en. electrica
Pensiunea Hanul Motilor		Cimpeni, Str. Horea, nr.2	20	12	200	250	12	5	gaz, en. electrica
Pensiunea Vila Elisabeta		Alba Iulia, Motilor, 158	6	25	44	44	20	5	retea
Pensiunea Alsta - SC Alsta SRL		Alba Iulia, N. Balcescu, 3i	7	0	50	70	10	3	retea
Pensiunea Poarta Oilor		Garbova, 573	45	17	0	0	15	0	
Pensiunea		Ighiu	16	9	16	16	0	2	retea

Denumire obiectiv	Proprietar	Adresă	Nr. paturi	Nr. bai	Capac. preparare hrană	Capac. Servire hrană	Supraf. depozit alimente	Nr. personal	Sursa de energie
0	1	2	3	4	6	7	8	9	10
Sunflower									
Pensiune	SC Tristar Tours SRL	Alba Iulia	7	7	0	0	0	2	centrala termica
Pensiunea Mihaela		Alba Iulia	3	6	0	0	0	2	
Cantina studenteasca	Universitatea 1 Decembrie 1989	Alba Iulia,Gabriel Bethlem,6	0	0	300	300	100	14	retea
Cantine	Cantina de ajutor social - Primaria Aiud	Aiud, Tribun Tudoran, 6	0	0	100	100	50	0	gaz metan
Complex de servicii comunitare CTF	CTF Almasu Mare-Arhiepiscopia Ortodoxa A	Almasu Mare, nr.7	0	0	8	5	16	0	energie electrica
Cantine	Fundatia "Villa Kunterbunt " Aiud	Voluntarilor, nr.6	0	0	38	38	12	0	electric
Complex de servicii comunitare CTF	CTF Dumbrava-Arhiepiscopia Ortodoxa Alb	Com.Unirea, Dumbrava, nr.1A	0	0	30	30	25	0	proprie
Cantine	Societatea de Caritate "Usa Sperantei"	Blaj, Tiur, nr.34	0	0	20	16	20	0	interna/ proprie
Complex de servicii comunitare CTF	CTF "Adolescenta" Alba Iulia - Fundatia	Oarda de Jos, str.Garoafelor, nr.64	0	0	12	12	16	0	energie electrica
Complex de servicii comunitare CTF	CTF "Izvorul Tamaduirii " Oarda de Jos	Oarda de Jos, str.Dumbraviîei, nr.5	0	0	9	9	18	0	energie electrica /
Complex de servicii comunitare CTF	Servicii comunitare Sincrai	Aiud, Sincrai, Andrei Muresanu,100	12	2	12	12	15	9	retea
Cantine	Camin pt.persoane varstnice Blaj	Piata 1848, nr.6	0	0	90	90	104	0	interna/ gaz
Complex de servicii comunitare CTF	Servicii comunitare Alba Iulia	Str.Mihai Viteazu, nr.3	0	0	100	80	118	0	externa
Cantine	Casa Crestina pt.Copii	Sebes, Petresti, str.Ogor	0	0	60	60	40	0	externa

Denumire obiectiv	Proprietar	Adresă	Nr. paturi	Nr. bai	Capac. preparare hrană	Capac. Servire hrană	Supraf. depozit alimente	Nr. personal	Sursa de energie
0	1	2	3	4	6	7	8	9	10
	Saraci Petresti	Nou, nr.1							
Casa de Tip Familial Sf. Ap. Andrei	Arhiepiscopia Ortodoxa Alba	Com.spring, Vingard, nr.50	12	2	12	12	16	5	centrala lemne, en
Complex de servicii comunitare CTF	CTFnr.6 Cimpeni	str.Mesteacanului, nr.14	0	0	8	8	1	0	energia electrica
Complex de servicii comunitare CTF	Servicii comunitare Blaj	str.Mitropolit I.Vancea, nr.1/ Mana	0	0	423	423	212	0	externa/ interna
Cantine	Societatea Filantropica "Kristen Center"	str.Valea Lupului, nr.54	0	0	12	12	22	0	curent
Cantine	Societatea de caritate "Iulia" Alba I.	str.Crisan, nr.2	0	0	150	150	0	0	externa
Complex de servicii comunitare CTF	Centrul de servicii comunitare Sf.Ilie	str.Unirii, nr.1	0	0	93	108	60	0	centrala proprie
Cantine	Centrul de ingrijire si asistenta Abrud	str.Cuza Voda, nr.9	0	0	120	120	30	0	centr. lemne+ pacur
Cantine	Centrul maternal "Speranta" Alba Iulia	str.Partizanilor, nr.1	0	0	6	6	0	0	centrala pe gaz
Complex de servicii comunitare CTF	CTF Stremt	Stremt, str.Principala	0	0	42	42	17	0	centrala pe lemne
Cantine	Complex de servicii integrate "Sf.Vasile	str.Nicolae Grigorescu, nr.33	0	0	28	24	21	0	externa
Cantine	Fundatia "Sanctuary" Ocna Mures	str.Horea, nr.41	0	0	35	35	40	0	externa
Cantine	Societatea de ajutorare "Diakonia" Alba I	str.George Cosbuc, nr.20B	0	0	50	0	16	0	gaz metan
Cantine	Fundatia "Karisma" Lancram	str.Veche, nr118	0	0	25	18	16	0	gaz, energie elect
Complex de servicii comunitare CTF	CTF "Pro familia" Teius	str.Clujului, nr.141	0	0	9	9	20	0	energie electrica
Cantine	Camin pt.persoane varstnice	str.Penes Curcanu, nr.17	40	5	39	40	40	18	centrala proprie

Denumire obiectiv	Proprietar	Adresă	Nr. paturi	Nr. bai	Capac. preparare hrană	Capac. Servire hrană	Supraf. depozit alimente	Nr. personal	Sursa de energie
0	1	2	3	4	6	7	8	9	10
	Sebes								
Centrul de ingrijire si asistenta	DGASPC Alba I.	Girbova,I.Creanga,473	45	11	45	45	13	35	externa
Cantine	Centrul de plasament Abrud	str.Republicii, nr.2-4	0	0	120	120	78	0	combustibil lichid
Complex de servicii comunitare CTF	CTF nr.4 Alba Iulia	str.Ampoiului, bl.D4, ap.4	0	0	6	6	2	0	centrala proprie
Complex de servicii comunitare CTF	CTF Tirsa	Com.Avram Iancu, Tirsa, nr.742	0	0	12	12	10	0	electric, lemne
Restaurante	Select-SC Brucla SA	Aiud, Transilvaniei, bl. A7	0	0	150	150	50	0	gaz metan
Restaurante	Unirea-SC Brucla SA	Aiud, Transilvaniei, 3	0	0	200	200	100	0	gaz metan
Restaurante	SC Unita Turism Holding SA	Alba Iulia, P-ta Iuliu Maniu, 22	0	0	200	200	100	0	en. electr.,gaz me
Restaurante	Rest. Vila Elena	Com. spring, Cunta, DN1, km351+500	0	0	40	40	16	0	en. electrica
Restaurante	SC Belvedere SRL	Cugir, Alexandru Sahia, 20	0	0	360	360	280	0	en. electr.,gaz me
Restaurante	SC Euro Mit&Man SRL	Cimpeni	0	0	20	20	60	0	en. electrica
Restaurante	SC Horea SRL	Lancram, zona Arini	0	0	500	1000	0	0	retea
Restaurante	SC Oancea SRL - Hanul cu berze	Alba Iulia	0	0	200	200	30	0	retea
Restaurante	SC Sf. Gheorghe	Ighiu	0	0	100	100	50	0	gaz, en.el.
Restaurante	Hanul dintre Salcii	Alba Iulia, Partos, DN1	0	0	100	100	80	0	retea
Restaurante	Pensiunea Hanul Motilor	Cimpeni, Str. Horea, 2	0	0	200	250	12	0	retea electrca
Restaurante	Dalia West	Cimpeni, Str. Libertatii 1A	0	0	100	150	50	0	retea electrica
Restaurante	Millenium	Alba Iulia, V. Goldis, 9	0	0	400	450	200	0	gaz, en.el.
Restaurante	SC Casa Blajana SRL	Blaj, B-dul Republicii, 44	0	0	30	30	6	0	gaz, en.el.
Restaurante	SC Simy SRL	Petresti, str. Zorilor, nr.568	0	0	50	80	30	8	gaz, en.el.

Denumire obiectiv	Proprietar	Adresă	Nr. paturi	Nr. bai	Capac. preparare hrană	Capac. Servire hrană	Supraf. depozit alimente	Nr. perso nal	Sursa de energie
0	1	2	3	4	6	7	8	9	10
Restaurante	Restaurant Iuliana	Arieseni, Fata Lapus, 352b	0	0	50	60	6	0	etea en. electric
Hotrl-Restaurant	Victoria Aiud SCM	Aiud,I.Crea nga, 4	33	18	60	40	8	8	retea
Restaurante	Restaurant SALBERO SC Dalia Wess SRL	Cimpeni, str. Libertatii, nr.1A	0	0	100	100	25	0	retea electrica
Grup scolar agromontan Tara Motilor	Nicola Nicolae	Albac, str. Closca, nr. 5	52	13	100	100	6	2	retea
SC Dacia West SRL	Farcas Liviu	Cimpeni, str, Libertatii, nr. 1A	0	2	50	80	2	9	retea
Asiciatia Steaua Sperantei	Huttemann Boca Sybille	Alba iulia, str.Crisan, nr.2	50	4	40	50	0	6	retea, lemne

13. PLANIFICAREA EXERCIŢIILOR

Exerciţiile se desfăşoară conform planificărilor întocmite anual. La baza întocmirii planificărilor se are în vedere periodicitatea privind desfăşurarea acestora în conformitate cu prevederile legale în vigoare.

Pentru planificarea exerciţiilor se ţine seama de importanţa institutiilor publice şi a operatorilor economici, de capacitatea de răspuns în situaţii de urgenţă a acestora şi a localităţilor, de evoluţia previzibilă a situatiei operative, precum şi de forţele şi mijloacele de intervenţie profesioniste şi voluntare avute la dispoziţie.

14. RAPOARTE LUNARE DE INFORMARE ŞI ANALIZĂ

Pentru actualizarea datelor cuprinse în Planul de Analiză şi Acoperire a Riscurilor la nivel judeţean, la prezentul plan vor fi anexate rapoarte lunare de informare şi analize (semestriale, anuale sau de necesitate, după caz) de către instituţiile cu responsabilităţi în monitorizarea şi gestionarea situaţiilor de urgenţă în conformitate cu hotărîrile luate în cadrul Comitetului Judeţean pentru Situaţii de Urgenţă.

15. SITUAŢIA RESURSELOR

TABELUL CU STOCUL DE MIJLOACE ŞI MATERIALE DE APĂRARE EXISTENTE, MODUL CUM SE ACOPERĂ DEFICITUL DIN DISPONIBILITĂŢI LOCALE ŞI CU SPRIJIN DE LA COMITETUL PENTRU SITUAŢII DE URGENŢĂ IERARHIC SUPERIOR

Situaţia resurselor, tabelul cu stocul de mijloace şi materiale de apărare existente, modul cum se acoperă deficitul din disponibilităţi locale şi cu sprijin de la comitetul pentru situaţii de urgenţă ierarhic superior sunt prezentate în tabelul de mai jos:

Tabelul cuprinzând stocul de materiale şi mijloace de apărare împotriva inundaţiilor, existent la nivelul judeţului Alba

Nr. crt.	DENUMIREA MATERIALELOR ŞI MIJLOACELOR DE INTERVENŢIE	U.M.	Necesar	Existent	Deficit	Din care existent la :		
						Unităţi ale A.N. „Apele Române” (total)	Sucursala Hidrocentrale Sebeş	Comitete locale (total)
	CAP. A. MATERIALE DE APĂRARE							
1.	Snopi de fascine 0-30 cm, L=3-4 m (stocul de fascine dacă nu a fost folosit în acţiuni de apărare se va reînnoi minim 1/3 din fiecare an)	buc.	16165	262	15903	0	0	262
2.	Pari din lemn rotund c.r. esenţă tare Ø 8-12 cm; L=1-3 m	buc.	14813	1222	13621	0	30	1192
3.	Piloţi din lemn rotund c.r. esenţa tare Ø □12-20 cm cu cerc de oţel lat 30/3 mm (pentru D1, D2: L=3,6 ml, pentru R1, R2, L=2-4 ml)	buc.	5218	2	5216	0	2	0
4.	Scânduri de 2,5 cm, L=4 ml, (cherestea clasele 4-5) – 0,0275 mc/buc.	m.c.	54	82.96	0	3.34	0	79.35
5.	Dulapi + palplanşe (5 cm, l-20-25 cm)	m.c.	196.3	16.66	179.64	0	0	16.66
6.	Cozi de lemn pentru unelte (rezervă)	buc.	357	202	155	27	10	165
7.	Profile metalice uşoare	kg.	2240	0.11	2239.89	0	0.1	0.01
8.	Scoabe din oţel rotund (Ø 18-20 cm)	buc.	5282	32	5250	0	2	30
9.	Cuie cu lungimi diferite (2-20 cm)	kg.	1138	70	1068	0	16	54
10.	Sârma neagră Ø □2-4 mm	kg.	5375.2	112.8	5262.4	61	30	21.8
11.	Plasă sârma (zincată sau neagră) Ø 2-3 mm	kg.	9080	266	8814	0	10	256
12.	Saci de 50/80 cm pentru pământ din cânepa, iută, polietilenă şi sfoară pentru legat saci	buc.	29015	27456	1559	11780	100	15576
13.	Funii subţiri pentru asigurarea oamenilor şi uneltelor Ø 15-10 mm	kg.	517.95	77.39	440.56	50	2.2	25.19
14.	Piatră brută (blocuri de 15-30 cm), blocuri beton, piatră 200 – 1000 kg/buc.	m.c.	2954.5	201	2753.5	0	0	201

Nr. crt.	DENUMIREA MATERIALELOR ŞI MIJLOACELOR DE INTERVENŢIE	U.M.	Necesar	Existent	Deficit	Din care existent la :		
						Unităţi ale A.N. „Apele Române” (total)	Sucursala Hidrocentrale Sebeş	Comitete locale (total)
15.	Pietriş sortat (Ø 7-15 mm)	m.c.	535	38.5	496.5	0	0	38.5
16.	Folii de polietilenă (cantitatea de folie rezultată din aplicarea normativului se va aproviziona eşalonat, câte 1/5 din necesar)	kg. m.p.	535	0	535	0	0	0
17.	Geotextil	m.p.	10700	0	10700	0	0	0
	CAP. B. CARBURANŢI ŞI LUBRIFIANŢI							
18.	Motorină, benzină, lubrifianţi, ulei hidraulic, combustibil de tip “P”şi aditivi pentru motorină	l.	4600	2624	1976	2000	0	624 l motorină 120 l benzină
	CAP. C. MIJLOACE DE INTERVENŢIE							
19.	Lanterne tubulare mari, lanterne cu acumulatori reîncărcabili şi alte mijloace de iluminat mobile cu accesorii de rezervă (încărcător acumulatori, baterii de rezervă, becuri, felinare, făclii)	buc.	607	117	490	29	4	84
20.	Bidoane de 10-20 l pentru petrol	buc.	8	49	0	1	0	48
21.	Petrol lampant	l.	24	31	0	1	0	30
22.	Cazmale şi lopeţi cu cozi	buc.	1168	501	667	9	4	488
23.	Târnăcoape şi sape cu cozi	buc.	298	249	49	54	2	193
24.	Furci de fier sau căngi de fier cu cozi	buc.	284	183	101	51	2	130
25.	Roabe metalice cu roţi pe pneuri sau tărgi de lemn	buc.	228	45	183	2	1	42
26.	Maiuri pentru compactat pământ (din lemn sau metal); maiuri pentru bătut pari	buc.	894	124	770	0	2	122
27.	Berbeci de mână în greutate de până la 50 kg	buc.	64	3	61	0	0	3
28.	Ciocane diferite	buc.	72	70	2	1	3	66
29.	Cleşte de cuie combinat, patent izolant	buc.	16	59	0	0	3	56
30.	Barde pentru cioplit şi topoare	buc.	95	132	0	0	2	130

Nr. crt.	DENUMIREA MATERIALELOR ŞI MIJLOACELOR DE INTERVENŢIE	U.M.	Necesar	Existent	Deficit	Din care existent la :		
						Unităţi ale A.N. „Apele Române” (total)	Sucursala Hidrocentrale Sebeş	Comitete locale (total)
31.	Sfredele de lemn diferite	buc.	33	33	0	0	1	32
32.	Pile diferite	buc.	68	51	17	0	2	49
33.	Fierăstraie de mână, foarfece de tăiat plasă	buc.	83	50	33	0	0	50
34.	Fierăstraie mecanice (drujbe)	buc.	29	24	5	2	2	20
35.	Cuţitoaie pentru cioplit; dălţi pentru lemn	buc.	86	25	61	0	2	23
36.	Găleţi pentru apă sau bidoane din plastic şi căni de apă	buc.	73	168	0	5	2	161
37.	Marmite pentru transport hrana	buc.	8	2	6	0	0	2
38.	Butoaie de tablă 100-200 l pentru utilaje de intervenţie	buc.	474	5	469	0	0	5
39.	Sonete de mână sau mecanice (L= 6 m cu berbec de 100-150 kg)	buc.	8	0	8	0	0	0
40.	Bărci de lemn metalice, fibră de sticlă sau pneumatice cu rame, bărci cu motor	buc.	7	6	1	1	4	1
41.	Şalupe	buc.	0	0	0	0	0	0
42.	Bacuri dormitor	buc.	0	0	0	0	0	0
43.	Autoturisme de teren cu două diferenţiale dotate cu staţii emisie – recepţie fixe	buc.	10	4	6	1	0	3
44.	Vagoane dormitor echipate cu utilităţi	buc.	8	3	5	0	0	3
45.	Bormaşină electrică portabilă; polizor electric portabil	buc.	8	13	0	2	4	7
46.	Frigidere 240 l	buc.	11	4	7	0	0	4
47.	Containere pentru materiale şi echipamente de protecţie, cazarmament, alimente nealterabile	buc.	0	2	0	0	0	2
48.	Costum scafandru autonom	buc.	0	0	0	0	0	0
49.	Capre taluz	buc.	0	0	0	0	0	0
50.	Binoclu	buc.	4	6	0	0	0	6
51.	Aparat foto	buc.	2	4	0	0	0	4
52.	Rezervor combustibil de 10 t	buc.	2	29	0	0	0	29

Nr. crt.	DENUMIREA MATERIALELOR ŞI MIJLOACELOR DE INTERVENŢIE	U.M.	Necesar	Existent	Deficit	Din care existent la :		
						Unităţi ale A.N. „Apele Române” (total)	Sucursala Hidrocentrale Sebeş	Comitete locale (total)
53.	Camera video, aparat video	buc.	1	2	0	0	0	2
CAP. D. MIJLOACE DE CALCUL, MĂSURARE, TRANSMISIE ŞI AVERTIZARE								
54.	Radio-telefoane fixe, portabile cu acumulatori, modem-uri, radio, acumulatori şi piese de schimb	buc.	5	44	0	0	0	44
55.	Telefoane mobile	buc.	14	108	0	12	1	95
56.	Sirene, difuzoare pentru alarmă, inclusiv materiale necesare montării	buc.	5	69	0	0	5	64
57.	Echipamente de prelucrare şi transmitere automată a datelor (microcalculator PC, modem, telefax)	set	2	26	0	1	1	24
58.	Pluviometre şi nivelmetre de avertizare automată	buc.	8	3	5	3	0	0
59.	Morişti hidrometrice cu tijă	buc.	5	0	5	0	0	0
60.	Teodolit electrooptic Staţie GPS (precizie 1-10 cm) Staţie totală	buc.	3	1	2	0	1	0
61.	Nivelă NI – 007 cu trusă	buc.	2	1	1	0	0	1
62.	Ruletă 20 – 50 m	buc.	8	20	0	4	2	14
63.	Set mină + plăcuţe	buc.	10	0	10	0	0	0
64.	Sistem dedicat de transmisie prin dial-up (computer +modem+linie telefonică)	buc.	2	4	0	2	0	2
CAP. E. MIJLOACE FIXE DIVERSE								
65.	Grupuri electrogene cu anexe pentru iluminat	buc.	4	9	0	3	2	4
66.	Reflectoare (faruri, cablu izolant pentru reţeaua de reflectoare); - cablu pentru iluminat,	buc. m.l. buc.	4	2	0	2	0	2
66.	- izolator pentru prinderea cablului, fasunguri, întrerupătoare, becuri, etc.							

Nr. crt.	DENUMIREA MATERIALELOR ŞI MIJLOACELOR DE INTERVENŢIE	U.M.	Necesar	Existent	Deficit	Din care existent la :		
						Unităţi ale A.N. „Apele Române” (total)	Sucursala Hidrocentrale Sebeş	Comitete locale (total)
67.	Agregate pentru sudură electrică sau oxiacetilenică şi materiale de sudură, truse aferente	buc.	7	5	2	0	0	5
68.	Motopompe cu anexe şi 150 ml conductă sau furtun	buc.	17	34	0	5	1	28
69.	Pompe submersibile pentru epuismente	buc.	2	3	0	1		2
70.	Motocositori (multifuncţionale)	buc.	6	10	0	3	1	6
71.	Utilaje terasiere (buldozer, excavator) cu piese de schimb aferente	buc.	4	12	0	4	0	8
72.	Tractor articulat forestier(TAF) pentru tractarea plutitorilor mari+cablu flexibil	buc.	1	7	0	0	0	7
73.	Autobasculanta pentru transport materiale de intervenţie	buc.	2	4	0	0	0	4
CAP. F. ECHIPAMENTE DE PROTECŢIE, SIGURANŢĂ ŞI CAZARMAMENT								
74.	Cizme de cauciuc scurte şi lungi	per.	5828	245	5583	20	5	220
75.	Mantale de ploaie cu glugi	buc.	5828	228	5600	0	5	223
76.	Salopete din doc sau impermeabile. Costume vătuite	buc.	5853	318	5535	0	5	313
77.	Pufoaice sau scurte îmblănite	buc.	5828	88	5740	2	0	86
78.	Căciuli de blană sau vătuite	buc.	5828	181	5647	0	0	181
79.	Mănuşi de protecţie	buc.	5828	300	5528	0	5	295
80.	Centuri, veste şi colaci de salvare	buc.	5828	67	5761	14	23	30
81.	Pieptare avertizoare (reflectorizante)	buc.	5803	169	5634	20	24	125
82.	Cască de protecţie	buc.	20	124	0	0	0	124
83.	Bocanci	buc	2020	15	2005	0	0	15
84.	Paturi de fier, lemn sau pliante echipate cu saltele, perne şi 2 seturi de paturi şi lenjerie / pat	buc.	0	80	0	0	0	80
85.	Dulap cazarmament	buc.	0	8	0	0	0	8
86.	Bucătărie mobilă	buc.	1	1	0	0	0	1
87.	Filtru rapid pentru apă potabilă	buc.	2	0	2	0	0	
88.	Aragaz cu butelie, veselă, tacâmuri pentru bucătărie	buc.	2	3	0	0	2	1

Nr. crt.	DENUMIREA MATERIALELOR ŞI MIJLOACELOR DE INTERVENŢIE	U.M.	Necesar	Existent	Deficit	Din care existent la :		
						Unităţi ale A.N. „Apele Române” (total)	Sucursala Hidrocentrale Sebeş	Comitete locale (total)
89.	Corturi impermeabile	buc.	8	12	0	0	0	12
90.	Aparat radio + TV	buc.	14	14	0	2	0	12
91.	Boiler electric	buc.	5	5	0	0	2	3
92.	Trusă medicală de prim ajutor	buc.	28	20	8	0	0	20
CAP. G. MATERIALE CONSUMABILE PENTRU IGIENA ŞI CONSERVAREA MATERIALELOR								
93.	Săpun şi detergenţi	kg.	40	63	0	0	30	33
94.	Materiale dezinfectante (var şi cloramină)	kg.	40	331	0	0	30	301
95.	Pudra talc, naftalină	kg.	25	22	3	0	10	12
96.	Otravă de şoareci	kg.	20	103	0	70	30	3
CAP. H. MATERIALE ŞI MIJLOACE PENTRU INTERVENŢIE LA GHEŢURI								
97.	Prăjini din lemn de esenţă tare pentru dirijarea sloiurilor	buc.	10	116	0	0	0	116
98.	Scânduri de răşinoase pentru asigurarea oamenilor (3-4 cm grosime, 20 cm latime, 4-5 cm lungime)	buc.	10	173	0	0	0	173
99.	Răngi de fier 2-4 m lungime	buc.	10	75	0	2	10	63
100.	Fierăstraie pentru gheaţă	buc.	10	30	0	1	25	4
CAP. I. MATERIALE ŞI MIJLOACE DE INTERVENŢIE PENTRU COMBATEREA EFECTELEOR POLUĂRILOR ACCIDENTALE								
101.	Truse profesionale pentru intervenţii pe râuri	buc.	10	0	10	0	0	0
102.	Truse profesionale pentru intervenţii pe lacuri	buc.	1	0	1	0	0	0
103.	Trusă pentru determinarea rapidă a tipului de substanţă poluatoare	buc.	1	0	1	0	0	0
104.	Sistem de ancorare baraj plutitor pe maluri	buc.	3	0	3	0	0	0
105.	Sistem tip funicular mobil pentru poziţionarea barajului plutitor	buc.	1	0	1	0	0	0
106.	Bărci pneumatice	buc.	2	0	2	0	0	0
107.	Grup electrogen portabil	buc.	1	0	1	0	0	1
108.	Compresor portabil	buc.	1	0	1	0	0	0
109.	Sistem de vedere pe timp de noapte	buc.	2	0	2	0	0	0
110.	Binoclu infraroşii	buc.	2	0	2	0	0	0
111.	Reflectoare portabile	buc.	7	7	0	6	0	1

Nr. crt.	DENUMIREA MATERIALELOR ŞI MIJLOACELOR DE INTERVENŢIE	U.M.	Necesar	Existent	Deficit	Din care existent la :		
						Unităţi ale A.N. „Apele Române” (total)	Sucursala Hidrocentrale Sebeş	Comitete locale (total)
112.	Electropompe	buc.	3	3	0	0	0	3
113.	Baraje absorbante plutitoare	buc.	0	200ml	0	200ml	0	0
114.	Pânza hessiana	buc.	0	0	0	0	0	0
115.	Baloti paie	buc.	500	20	480	0	0	20
116.	Funie sintetică	m.l.	500	56	444	16	0	40
117.	Pari de lemn	buc.	200	0	200	0	0	0
118.	Căngi PSI	buc.	60	50	10	10	0	40
119.	Recipiente PVC 200 litri	buc.	20	0	20	0	0	0
120.	Măşti de gaze	buc.	60	50	10	1	0	49
121.	Materiale absorbante tip spill-sorb	kg.	1000	50	950	0	50	0
122.	Saci cu absorbant HEGSORB	kg.	1000	0	1000	0	0	0
123.	Saci cu absorbant HEGACID	kg.	500	0	500	0	0	0
124.	Materiale absorbante ECO seria 200	kg.	500	0	500	0	0	0
125.	Materiale asorbante ECO seria 300	kg.	500	0	500	0	0	0
126.	Materiale absorbante ECO seria 400	kg.	500	0	500	0	0	0
127.	Skimer pentru separare hidrocarburi	buc.	2	0	2	0	0	0
128.	Tanc (ponton) plutitor pentru colectare poluanţi	buc.	2	0	2	0	0	0
129.	Perne absorbante, rulouri, cilindri absorbanţi	buc.	250	200	50	0	200	0
130.	Vidanje	buc.	2	1	1	0	0	1
131.	Materiale filtrante	tone	0.5	0	0.5	0	0	0
132.	Recipienţi de 1-5 litri pentru probe de apă şi material biologic	buc.	20	0	20	0	0	0
133.	Sistem portabil TRAWAS pentru efectuarea determinărilor biologice	buc.	1	0	1	0	0	0
134.	Sistem de filtrare rapid cu pompe de vid manual	buc.	1	0	1	0	0	0

Lista de dotare cu materiale si mijloace de apărare împotriva inundaţiilor combaterea efectelor poluării accidentale la SH SEBES

Nr. crt.	Denumirea materialelor şi mijloacelor de apărare	U.M.	NECESAR (Buc)	EXISTENT	MENŢIUNI SPECIALE
CAP. A. MATERIALE DE APĂRARE					
1.	Snopi de fascine, d = 30cm, L=3~4m (stocul de fascine dacă nu a fost folosit în acţiunile de apărare se va reînnoi minim 1/3 din fiecare an)	buc.	50-100	-	
2.	Pari din lemn rotund c.r. esenţă tare d^l2cm ; L~l-3 m	buc.	100-300	-	
3.	Piloţi din lemn rotund c.r. esenţă tare d= 12-20 cm cu cerc de oţel lat 30/3mm (pt. Dl, D2, L=3,6ml, pt. Rl, R2, L=2-4ml)	buc.	2	-	
4.	Scânduri de 2,5 cm, L=4 m (cherestea clasele 4-5) - 0,0275 mc/buc	mc.	-	-	
5.	Dulapi + palplanşe (5 cm, L=4ml, 1 =20-25 cm)	mc.	0,5	-	
6.	Cozi de lemn pentru unelte (rezerve)	buc.		-	
7.	Profile metalice uşoare	buc.	10	0.1	
8.	Scoabe din oţel rotund (d=18-20mm)	buc.	2	2	
9.	Cuie cu lungimi diferite (2-20 cm)	kg.	3	-	
10.	Sârmă neagră, d=2-4mm	kg.	10	10	
11.	Plasă sârmă (zincată sau neagră) d~2-3mm	kg.	20	-	
12.	Saci de 50/80 cm pentru pământ din cânepă, iută, polietilenă şi sfoară pentru legat saci	buc.	100	-	
13.	Funii subţiri pentru asigurarea oamenilor şi a uneltelor d= 10-15 mm	kg.	2	02.feb	
14.	Piatră brută (blocuri de 15 - 30 cm) blocuri beton, piatră 200-1000 kg/buc	mc	5	10	
15.	Pietriş sortat (d—7-15 mm)	mc	-	-	
16.	Folii de polietilenă (cantitatea de folie rezultată din aplicarea normativului se va aproviziona eşalonat câte 1/5 din necesar)	mp	-	-	
17.	Geotextii	mp.	-	-	
CAP. B. CARBURANŢI ŞI LUBREFIANŢI					
18.	Motorină	litri			
	Benzină	litri			
	Lubrefianţi (ulei motor)	.kg.			
	Ulei hidraulic	kg-			
CAP. C. MIJLOACE DE INTERVENŢIE					
19.	Lanterne tubulare mari, lanterne cu acumulatori tip CFR şi alte mijloace de iluminat cu accesorii de rezervă (încărcător cumulatori tip CFR baterii de rezervă, felinare, lămpi)	buc.	4		
20.	Bidoane şi canistre de 10-20 litri pentru petrol	buc.			
21.	Petrol lampant	litri			
22.	Cazmale şi lopeţi cu cozi	buc.	4	4	
23.	Târnăcoape şi sape cu cozi	buc.	2	2	
24.	Furci de fier sau cängi de fier cu cozi	buc	2	-	

25.	Roabe metalice cu roţi pe pneuri sau tărgi de lemn	buc	1	1	
26.	Maiuri pentru compactat pământ (din lemn sau metal); maiuri pentru bătut pari	buc	2	2	
27.	Berbeci de mână, greutate de până la 50kg	buc.	i	-	
28.	Ciocane diferite	buc	3	3	
29.	Cleşte de cuie	buc	1	3	
30.	Barde pentru cioplit şi topoare	buc	1	2	
31.	Sfredele de lemn diferite	buc	0,3	1	
32.	Pile diferite	buc	1	-	
33.	Fierăstraie de mână	buc	1	-	
34.	Fierăstraie mecanice (drujbe)	buc	-	-	
35.	Cuţitoaie pentru cioplit, dălţi pentru lemn	buc	1	2	
36.	Găleţi pentru apă sau bidoane din plastic şi căni de apă	buc	2	2	
37.	Marmite pentru transport hrană	buc	-	-	
38.	Butoaie de tablă 100-200 litri pentru utilaje de intervenţie	buc	2	2	
39.	Sonete de mână sau mecanice	buc	1	-	
40.	Bărci de lemn, metalice, fibră de sticlă sau pneumatice cu rame	. buc	1	5	
41.	Şalupe	buc	-	-	
42.	Bacuri dormitor	buc	-	-	
43.	Autoturisme de teren cu două diferenţiale dotate cu staţii emisie -recepţie fixe	buc	-	-	
44.	Vagoane dormitor echipate cu utilităţi	buc	*	-	*1/ fiecare formatie de interventie sau cort; 4 calorifere / vagon dormitor
45.	Bormaşină electrică portabilă	buc	-	4	
46.	Frigidere 2401	buc	-	2	
47.	Containăre pentru materiale şi echipamente de protecţie, cazarmament, alimente nealterabile	buc	-	-	
48.	Costum scafandru autonom	buc	-	-	
49.	Capre taluz	buc	-	-	
50.	Binoclu	buc	-	-	
51.	Aparat foto	buc	-	-	
52.	Rezervor combustibil de 10 tone	buc	-	-	
53.	Camera video, aparat video	buc	-	-	
CAP. D. MIJLOACE DE CALCUL, MĂSURATE, TRANSMISIE ŞI AVERTIZARE					
54.	Radio - telefoane fixe, portabile cu acumulatori, modem-uri, radio, acumulatori şi piese de schimb	buc	1	1	
55.	Telefoane mobile	buc	*	2	* 1/ sef formatie, sef sistem hidrotehnic, 1/ canton exploatare, 1/statie hidrometrica
56.	Sirene, difuzoare pentru alarmă, inclusiv materiale necesare montării	buc		-	

57.	Echipamente de prelucrare şi transmitere automată a datelor (microcalculator PC, modem, telefax)	buc		-	
58.	Pluviometre şi nivelmetre de avertizare automată	buc		-	
59.	Morişti hidrometrice cu tijă	buc		-	
60.	Teodolit electrooptic	buc		-	
61.	Nivelă NI-007 cu trusă	buc		-	
62.	Ruletă 20-50m	buc		-	
63.	Set mină+plăcuţe	buc		-	
64.	Sistem dedicat de transmisie prin dial-up (computer+modem+linie telefonică)	buc.			
CAP. E. MIJLOACE FIXE DIVERSE					
65.	Grupuri electrogene cu anexe pentru iluminat	buc	1	-	
66.	Reflectoare (faruri, cablu izolant pentru reţeua de reflectoare) cablu pentru iluminat - izolatoare pentru prinderea cablului, fasunguri, înrerupătoare becuri, etc	buc ml buc		-	
67.	Agregate pentru sudură electrică sau oxiacetilenică şi materiale de sudură, truse aferente	buc	1	1	
68.	Motopompe cu anexe şi 150ml conductă sau furtun	buc	-	-	
69.	Pompe submersibile pentru epuismente	buc	1	-	
70.	Motocositori (multifuncţionale)	buc	*	-	*2-4 buc/ sistem hidrotehnic, 2 buc/ formatie de lucru
71.	Utilaje terasiere (bulldozer, excavator) cu piese de schimb aferente	buc	*	-	*1 buc buldozer / formatie interventie
72.	Tractor articulat forestier (TAF) pentru tractarea plutitorilor mari+cablu flexibil	buc	*		* 1 buc / Sistem de Gospodarire a Apelor
73.	Autobasculantă pentru transport materiale de intervenţie	buc			
CAP. F. ECHIPAMENTE DE PROTECŢIE, SIGURANŢĂ ŞI CAZARMAMENT					
74.	Cizme de cauciuc scurte şi lungi	buc	5	30	
75.	Mantale de ploaie cu glugi	buc	5	30	
76.	Salopete din doc sau impermeabile. Costume vătuite	buc	8	30	
77.	Pufoaice sau scurte îmblănite	buc	2	30	
78.	Căciuli de blană sau vătuite	buc		-	
79.	Mănuşi de protecţie	buc		-	
80.	Centuri, veste şi colaci de salvare	buc	5	-	
81.	Pieptare avertizoare (reflectorizante)	buc	-	-	
82.	Cască de protecţie	buc	*		* 20 buc / formatie interventie
83.	Bocanci	buc	*		*20 buc/ formatie interventie
84.	Paturi de fier, lemn sau pliante echipate cu saltele, perne şi 2 seturi de pături şi lenjerie/pat	buc		-	
85.	Dulap cazarmament	buc		-	
86.	Bucătărie mobilă	buc		-	
87.	Filtru rapid pentru apă potabilă	buc		-	
88.	Aragaz cu butelie, veselă, tacâmuri pentru bucătărie	buc		-	

89.	Corturi impermeabile	buc		-	
90.	Aparat radio+ TV	buc		-	
91.	Boiler electric	buc		3	
92.	Trusă medicală de prim ajutor	buc.		4	
CAP. G. MATERIALE CONSUMABILE PENTRU IGIENA ŞI CONSERVAREA MATERIALE					
93.	Săpun şi detergenţi	kg		20	
94.	Materiale dezinfectante	kg		-	
95.	Pudră de talc, naftalină	kg		-	
96.	Otravă de şoareci	kg		-	
CAP. H. MATERIALE ŞI MIJLOACE PENTRU INTERVENTIE LA GHETURI					
97.	Prăjini din lemn de esenţa tare pentru dirijarea sloiurilor	buc	*	10	*5 la o echipa de interventie
98.	Scânduri de răşinoase pentru asigurarea oamenilor (3-4cm grosime, 20 cm lăţime, 4-5 m lungime)	buc	*	-	*5 la o echipa de interventie
99.	Răngi de fier 2-4m lungime	buc	*	4	*5 la o echipa de interventie
100.	Fierăstraie pentru gheaţă	buc	*	-	*5 la o echipa de interventie
CAP. I. MATERIALE ŞI MIJLOACE DE INTERVENŢIE PENTRU COMBATEREA EFECTEL ACCIDENTALE					
101.	Truse profesionale pentru intervenţii pe râuri	buc			
102.	Truse profesionale pentru intervenţii pe lacuri	buc			
103.	Trusă pentru determinarea rapidă a tipului de substanţă poluatoare	buc			
104.	Sistem de ancorare baraj plutitor	buc			
105.	Sistem tip funicular mobil pentru poziţionarea barajului plutitor	buc			
106.	Bărci pneumatice	buc			
107.	Grup electrogen portabil	buc			
108.	Compressor portabil	buc			
109.	Sistem de vedere pe timp de noapte	buc			
110.	Binoclu infraroşii	buc			
111.	Reflectoare portabile	buc			
112.	Electropompe	buc			
113.	Baraje absorbante plutitoare	buc			
114.	Pânză hessiană	buc			
115.	Baloţi paie	buc			
116.	Funie sintetică	buc			
117.	Pari de lemn	ml			
118.	Căngi PSI	buc			
119.	Recipiente PVC 200 litri	buc			
120.	Măşti de gaze	buc			
121.	Materiale absorbante tip spill-sorb	kg	100		
122.	Saci cu absorbant HEGSORB	kg	100		
123.	Saci cu absorbant HEGACID	kg	50		
124.	Materiale absorbante ECO seria 200	kg	50		
125.	Materiale absorbante ECO seria 300	kg	50		

126.	Materiale absorbante ECO seria 400	kg	50		
127.	Skimer pentru separare hidrocarburi	buc			
128.	Tanc (ponton) plutitor pentru colectare poluanţi	buc			
129.	Perne absorbante, rulouri, cilindrii absorbanţi	buc	10		
130.	Vitanje	buc			
131.	Materiale filtrante	buc			
132.	Recipienţi de 1-5 litri pentru probe de apă şi material biologic	buc			
133.	Sistem portabil TRAWAS pentru efectuarea determinărilor biologice	buc			
134.	Sistem de filtrare rapid cu pompe de vid manual	buc			

Situaţia stocului existent de materiale şi mijloace de combatere şi lichidarea poluărilor accidentale a resurselor de apă

Nr. Crt	Denumire utilaj / material	Locul de unde provine	Cine asigura materialul
SC APA CTTA Filiala Alba Iulia (Apa Canal)			
1.	Buldoexcavator	Atelier auto	SC APA CTTA Filiala Alba Iulia (Apa Canal)
2.	Ifron	Atelier auto	SC APA CTTA Filiala Alba Iulia (Apa Canal)
3.	Tractor + remorca	Atelier auto	SC APA CTTA Filiala Alba Iulia (Apa Canal)
4.	Motocompresor	Atelier auto	SC APA CTTA Filiala Alba Iulia (Apa Canal)
5.	Var deshidratat		SC APA CTTA Filiala Alba Iulia (Apa Canal)
SC PEHART TEC SA Petresti			
6.	Site si postavuri pentru masinile de deshidratare	Statia de epurare	SC PEHART TEC SA Petresti
7.	Agent de retentie	Masinile de fabricatie	SC PEHART TEC SA Petresti
8.	Agenti de filtrare a colorantului	Masinile de fabricatie	SC PEHART TEC SA Petresti
9.	CaO	Statia de epurare	SC PEHART TEC SA Petresti
SC Cupru Min SA Abrud			
10.	GTS	Decantor Vl. Sesei	SC Cupru Min SA Abrud
11.	Lansator S-1500	Decantor Vl. Sesei	SC Cupru Min SA Abrud
12.	TAF	Decantor Vl. Sesei	SC Cupru Min SA Abrud
13.	Buldozer	Decantor Vl. Sesei	SC Cupru Min SA Abrud
14.	Tractor U 800	Decantor Vl. Sesei	SC Cupru Min SA Abrud
15.	Sudor	Decantor Vl. Sesei	SC Cupru Min SA Abrud
16.	Buldozer	Decantor Vl. Stefancei	SC Cupru Min SA Abrud
17.	Excavator 1202	Decantor Vl. Stefancei	SC Cupru Min SA Abrud
18.	GTS	Decantor Vl. Stefancei	SC Cupru Min SA Abrud
19.	Aparat sudura TSA 300	Baraj Garde	SC Cupru Min SA Abrud
20.	Electopalan 1.5 t	Baraj Garde	SC Cupru Min SA Abrud
22.	Electropalan 5 t	Baraj Garde	SC Cupru Min SA Abrud
23.	Strung SNN	Baraj Garde	SC Cupru Min SA Abrud
24.	Automacara 20 t	SP1	SC Cupru Min SA Abrud
25.	Incarcator Frontal	Uzina	SC Cupru Min SA Abrud
26.	Incarcator Frontal	Uzina	SC Cupru Min SA Abrud
27.	RABA 16 t	Coloana 1	SC Cupru Min SA Abrud
28.	RABA 16 t	Coloana 1	SC Cupru Min SA Abrud
29.	Automacara 16 t	Coloana Tofu	SC Cupru Min SA Abrud
30.	Automacara 16 t	Coloana Tofu	SC Cupru Min SA Abrud
31.	Electrozi sudura	Magazie Uzina	SC Cupru Min SA Abrud
32.	Ciment si teava	Magazie Uzina	SC Cupru Min SA Abrud
33.	Piatra si diferite sorturi	Cariera Dl. Jgheabului	SC Cupru Min SA Abrud

Nr. Crt	Denumire utilaj / material	Locul de unde provine	Cine asigura materialul
34.	Balast	Cariera Dl. Jgheabului	SC Cupru Min SA Abrud
Minvest S.A. Deva Obiectivul Minier Zlatna			
35.	Vola 2.5 mc	Magazie si piese de schimb	Minvest SA Deva Obiectivul Minier Zlatna
36.	Grup Sudura	Magazie si piese de schimb	Minvest SA Deva Obiectivul Minier Zlatna
37.	Lopeti	Magazie si piese de schimb	Minvest SA Deva Obiectivul Minier Zlatna
38.	Butoaie	Magazie si piese de schimb	Minvest SA Deva Obiectivul Minier Zlatna
39.	Saci	Magazie si piese de schimb	Minvest SA Deva Obiectivul Minier Zlatna
40.	Balast	Malul riului Ampoi	Minvest SA Deva Obiectivul Minier Zlatna
41.	Maturi	Magazie si piese de schimb	Minvest SA Deva Obiectivul Minier Zlatna
42.	Fin	Din incinta minei	Minvest SA Deva Obiectivul Minier Zlatna
43.	Sarma	Magazie si piese de schimb	Minvest SA Deva Obiectivul Minier Zlatna
44.	Tarusi imprejmuite	Magazie si piese de schimb	Minvest SA Deva Obiectivul Minier Zlatna
45.	Banda avertizoare	Magazie si piese de schimb	Minvest SA Deva Obiectivul Minier Zlatna
46.	Tablita avertizoare	Magazie si piese de schimb	Minvest SA Deva Obiectivul Minier Zlatna
47.	Crengi copaci pt. umplutura	In preajma iazurilor si halzilor	Minvest SA Deva Obiectivul Minier Zlatna
Minvest SA Deva Obiectivul Minier Baia de Aries			
48.	Vola 2.5 mc	Magazie si piese de schimb	Minvest SA Deva Obiectivul Minier Baia de Aries
49.	Grup Sudura	Magazie si piese de schimb	Minvest SA Deva Obiectivul Minier Baia de Aries
50.	Lopeti	Magazie si piese de schimb	Minvest SA Deva Obiectivul Minier Baia de Aries
51.	Butoaie	Magazie si piese de schimb	Minvest SA Deva Obiectivul Minier Baia de Aries
52.	Saci	Magazie si piese de schimb	Minvest SA Deva Obiectivul Minier Baia de Aries
53.	Balast	Malul riului Aries	Minvest SA Deva Obiectivul Minier Baia de Aries
54.	Maturi	Magazie si piese de schimb	Minvest SA Deva Obiectivul Minier Baia de Aries
55.	Fin	Din incinta minei	Minvest SA Deva Obiectivul Minier Baia de Aries
56.	Sarma	Magazie si piese de schimb	Minvest SA Deva Obiectivul Minier Baia de Aries
57.	Tarusi imprejmuite	Magazie si piese de schimb	Minvest SA Deva Obiectivul Minier Baia de Aries
58.	Banda avertizoare	Magazie si piese de schimb	Minvest SA Deva Obiectivul Minier Baia de Aries
59.	Tablita avertizoare	Magazie si piese de schimb	Minvest SA Deva Obiectivul Minier Baia de Aries
60.	Crengi copaci pt. umplutura	In preajma iazurilor si halzilor	Minvest SA Deva Obiectivul Minier Baia de Aries
61.	Var	Magazie iaz Valea Sartasului	Minvest SA Deva Obiectivul Minier Baia de Aries
62.	Hipoclorit de sodiu	Bazine iaz Valea Sartasului	Minvest SA Deva Obiectivul Minier Baia de Aries
Hidroelectrica SA Sebes			
63.	Vase colectoare de ulei pana la	In fiecare centrala	Hidroelectrica SA Sebes

Nr. Crt	Denumire utilaj / material	Locul de unde provine	Cine asigura materialul
	remedierea defectiunii		
64.	Echipament de protectie	In fiecare centrala	Hidroelectrica SA Sebes
65.	Pompe pentru colectarea uleiului	In fiecare centrala	Hidroelectrica SA Sebes
66.	Material absorbant	In fiecare centrala	Hidroelectrica SA Sebes
SC Apa CTTA SA Alba – Filiala Aiud SRL			
67.	Pompa	Statia de epurare	SC Apa CTTA SA Alba – Filiala Aiud SRL
68.	Aeratoare	Statia de epurare	SC Apa CTTA SA Alba – Filiala Aiud SRL
69.	Incarcator frontal	Garaje	SC Apa CTTA SA Alba – Filiala Aiud SRL
70.	Excavator P 802	Garaje	SC Apa CTTA SA Alba – Filiala Aiud SRL
71.	Tractor U 650	Garaje	SC Apa CTTA SA Alba – Filiala Aiud SRL
72.	Substante pt. analize laborator	Laborator statie de epurare	SC Apa CTTA SA Alba – Filiala Aiud SRL
SC Apa CTTA SA Alba – Filiala Ocna Mures SRL			
73.	Pompa	Statia de epurare	SC Apa CTTA SA Alba – Filiala Ocna Mures SRL
74.	Aeratoare	Statia de epurare	SC Apa CTTA SA Alba – Filiala Ocna Mures SRL
75.	Ifron	Statia de epurare	SC Apa CTTA SA Alba – Filiala Ocna Mures SRL
SC Apa CTTA SA Alba – Filiala Cugir SRL			
76.	Pompa	Statia de epurare	SC Apa CTTA SA Alba – Filiala Cugir SRL
77.	Aeratoare	Statia de epurare	SC Apa CTTA SA Alba – Filiala Cugir SRL
SC Argos SA Sebes			
78.	Vidanjera	Atelier mecanic	SC Argos SA Sebes
79.	Asistenta tehnica	Atelier mecanic	SC Argos SA Sebes
80.	Autobasculanta 6,5 t	Atelier mecanic	SC Argos SA Sebes
81.	Grup electrogen	Statia de apa	SC Argos SA Sebes
82.	Pompa submersibila	Statia de apa, Statia de epurare	SC Argos SA Sebes
83.	Saci de nisip	Statia de epurare	SC Argos SA Sebes
84.	Baloti de paie	Statia de epurare	SC Argos SA Sebes
SC IAMU SA BLAJ			
85.	Materiale adsorbante si absorbante	Magazia centrala	SC IAMU SA BLAJ
86.	Sol. Acid sulfuric	Atelier Eloxare	SC IAMU SA BLAJ
87.	Sol. Hidroxid de sodiu	Atelier Eloxare	SC IAMU SA BLAJ
88.	Vidanja auto	SC Weber Transport SRL Blaj	SC IAMU SA BLAJ
89.	Cisterna auto	SC Stratusmob SA Blaj	SC IAMU SA BLAJ
SC STRATUSMOB SA BLAJ			
90.	Elemente de inchidere si garnituri	Sectiile de productie	SC STRATUSMOB SA BLAJ
91.	Recipiente	Sectiile de productie	SC STRATUSMOB SA BLAJ

16. REGULI DE COMPORTARE ÎN CAZUL PRODUCERII UNEI SITUAŢII DE URGENŢĂ.

GENERALITĂŢI

Situaţia de urgenţă

Eveniment excepţional, cu caracter nonmilitar, care prin amploare şi intensitate ameninţă viaţa şi sănătatea populaţiei, mediului înconjurător, valorile materiale şi culturale importante iar pentru restabilirea stării de normalitate sunt necesare adoptarea de măsuri şi acţiuni urgente, alocarea de resurse suplimentare şi managementul unitar al forţelor şi mijloacelor implicate.

Amploarea situaţiei de urgenţă

Amploarea situaţiei de urgenţă – mărimea ariei de manifestare a efectelor distructive ale acesteia în care sunt ameninţate sau afectate viaţa persoanelor, funcţionarea instituţiilor statului democratic, valorile ţi interesele comunităţii;

Intensitatea situaţiei de urgenţă

Intensitatea situaţiei de urgenţă – viteza de evoluţie a fenomenelor distructive şi gradul de perturbare a stării de normalitate;

Starea potenţial generatoare de situaţii de urgenţă

Starea potenţial generatoare de situaţii de urgenţă – complex de factori de risc care prin evoluţia lor necontrolată şi iminenţa ameninţării ar putea aduce atingere vieţii şi populaţiei, valorilor materiale şi culturale importante şi factorilor de mediu;

Gestionarea situaţiilor de urgenţă – identificarea, înregistrarea şi evaluarea tipurilor de risc şi a factorilor determinanţi ai acestora, înştiinţarea factorilor interesaţi, avertizarea populaţiei, limitarea sau contracararea factorilor de risc, precum şi a efectelor negative şi a impactului produs de evenimentele excepţionale respective;

Monitorizarea situaţiei de urgenţă – proces de supraveghere necesar evaluării sistematice a dinamicii parametrilor situaţiei create, cunoaşterii tipului, amploarea şi intensitaţea evenimentului, evoluţia şi implicaţiilor sociale ale acestuia, precum şi a modului de îndeplinire a măsurilor dispuse pentru gestionarea situaţiei de urgenţă;

Managementul situaţiei de urgenţă – ansamblul activităţilor desfăşurate şi procedurilor utilizate de factorii de decizie, instituţiile şi serviciile publice abilitate pentru identificarea şi monitorizarea surselor de risc, evaluarea informaţiilor şi analiza situaţiei, elaborarea de prognoze, stabilirea variantelor de acţiune şi implementarea acestora în scopul restabilirii situaţiei de normalitate;

Intervenţia operativă – acţiunile desfăşurate, în timp oportun, de către structurile specializate în scopul prevenirii agravării situaţiei de urgenţă, limitării sau înlăturării, după caz, a consecinţelor acesteia;

Evacuarea – măsură de protecţie luată în cazul ameninţării iminente, stării de alertă, ori producerii unei situaţii de urgenţă şi constă în scoaterea din zonele afectate sau potenţial a fi afectate, în mod organizat, a unor instituţii publice, agenţi economici, categorii sau grupuri de populaţie sau bunuri şi dispunerea acestora în zone şi localităţi care asigură condiţii de protecţie a persoanelor, bunurilor şi valorilor, de funcţionare a instituţiilor publice şi agenţilor economici.

Riscul

Riscul – este definit ca fiind probabilitatea de expunere a omului şi a bunurilor create de acesta la acţiunea unui anumit factor de risc de o anumită mărime. Riscul reprezintă nivelul probabil de pierderi de vieţi omeneşti, numărul de răniri, pagubele produse proprietăţilor şi activităţilor economice de un anumit fenomen natural sau grup de fenomene, într-un anumit loc şi într-o anumită perioadă;

Vulnerabilitatea

Vulnerabilitatea – pune în evidenţă cât de mult sunt expuşi omul şi bunurile sale în faţa diferiţilor factori de risc, indică nivelul pagubelor pe care poate să le producă un anumit fenomen şi se exprimă pe o scară cuprinsă între 0 şi 1, cifra 1 exprimând distrugerea totală a bunurilor şi pierderile totale de vieţi omeneşti din arealul afectat;

Tipurile de risc

Tipuri de risc – incendii, cutremure, inundaţii, accidente, explozii, avarii, alunecări, sau prăbuşiri de teren, îmbolnăviri în masă, prăbuşiri ale unor construcţii, instalaţii ori amenajări, eşuarea sau scufundarea unor nave, căderi de obiecte din atmosferă sau din cosmos, tornade, avalanşe, eşecul serviciilor de utilităţi publice şi alte calamităţi naturale, sinistre grave sau evenimente publice de amploare determinate ori favorizate de factorii de risc specifici;

Dezastru

Dezastru – evenimentul datorat declanşării unor tipuri de riscuri, din cauze naturale sau provocate de om, generator de pierderi umane, materiale sau modificări ale mediului şi care, prin amploare, intensitate şi consecinţe, atinge ori depăşeşte nivelurile specifice de gravitate stabilite prin regulamentele privind gestionarea situaţiilor de urgenţă, elaborate şi aprobate potrivit legii;

Ce pot face cetăţenii care au suferit pagube

Cetăţenii care au suferit pagube ca urmare a efectelor unui dezastru sau ale unui conflict armat ori ca urmare a executării intervenţiei de către serviciile de urgenţă au dreptul la ajutoare de urgenţă şi la despăgubiri, după caz.

Despăgubirile se acordă în urma solicitării scrise a celui prejudiciat, adresată primarului, pe baza actului de constatare întocmit de organele competente şi a hotărârii consiliului local, din fondurile prevăzute în bugetul local cu această destinaţie sau din cele aprobate prin hotărâre a guvernului.

Obligaţiile cetăţenilor în situaţii de urgenţă

Cetăţenii sunt obligaţi**:**

- să respecte şi să aplice normele şi regulile de protecţie civilă stabilite de autorităţile administraţiei publice centrale şi locale, precum şi de conducătorii instituţiilor publice, ai agenţilor economici ori ai organizaţiilor neguvernamentale, după caz;
- să ducă la îndeplinire măsurile de protecţie civilă dispuse, în condiţiile legii, de autorităţile competente sau de personalul investit cu exerciţiul autorităţii publice din cadrul serviciilor publice de urgenţă
- să informeze autorităţile sau serviciile de urgenţă abilitate, prin orice mijloace, inclusiv telefonic, prin apelarea numărului **112**, despre iminenţa producerii sau producerea oricărei situaţii de urgenţă care iau cunoştinţă
- să informeze serviciile de urgenţă profesioniste sau poliţia, după caz, inclusiv telefonic, prin apelarea numărului **112,** despre descoperirea de muniţie sau elemente de muniţie rămase neexplodate
- să participe la pregătirea de protecţie civilă la locul unde îşi desfăşoară activitatea
- să participe la întreţinerea adăposturilor din clădirile proprietate personală şi, în caz de necesitate, la amenajarea spaţiilor de adăpostire din teren
- să-şi asigure mijloacele individuale de protecţie, trusa sanitară, rezerva de alimente şi apa, precum şi alte materiale de primă necesitate pentru protecţia familiilor lor
- să permită, în situaţii de urgenţă civilă, accesul forţelor şi mijloacelor de intervenţie în incinta sau pe terenuri proprietate privată
- să permită instalarea mijloacelor de alarmare pe clădirile proprietate privată sau aparţinând asociaţiilor de locatari sau proprietari, după caz, fără plată, precum şi accesul persoanelor autorizate, în vederea întreţinerii acestora
- să accepte şi să efectueze evacuarea din zonele afectate sau periclitate de dezastre, potrivit măsurilor dispuse şi aduse la cunoştinţă de către autorităţile abilitate
- să solicite avizele şi autorizaţiile privind protecţia civilă, în cazurile prevăzute de lege.

Îndeplinirea obligaţiilor prevăzute mai sus revine, corespunzător situaţiei în care se găsesc şi cetăţenilor străini care desfăşoară activităţi, au reşedinţa sau se află în tranzit, după caz, pe teritoriul României.

Situaţia de protecţie civilă

Situaţia generată de iminenţa producerii sau de producerea dezastrelor, a conflictelor militare şi/sau a altor situaţii neconvenţionale care, prin nivelul de gravitate, pun în pericol sau afectează viaţa, mediul, bunurile şi valorile culturale şi de patrimoniu.

Înştiinţarea
Activitatea de transmitere a informaţiilor autorizate despre iminenţa producerii sau producerea dezastrelor şi/sau a conflictelor armate către autorităţile administraţiei publice centrale sau locale, după caz, în scopul evitării surprinderii şi al realizării măsurilor de protecţie.
Avertizarea
Aducerea la cunoştinţa populaţiei a informaţiilor necesare despre iminenţa producerii sau producerea unor dezastre.
Prealarmarea
Transmiterea mesajelor / semnalelor de avertizare către autorităţi despre probabilitatea producerii unor dezastre sau a unui atac aerian.
Alarmarea
Transmiterea mesajelor / semnalelor de avertizare a populaţiei despre iminenţa producerii unor dezastre sau a unui atac aerian.
Semnalele de alarmă
ALARMĂ AERIANĂ compus din 15 sunete a 4 secunde fiecare cu pauză de 4 secunde între ele. Pentru sirenele cu aer comprimat semnalul se compune din 15 sunete a 2 secunde fiecare cu pauză de 2 secunde între ele. **ALARMĂ LA DEZASTRE** compus din 5 sunete a 16 secunde fiecare cu pauză de 10 secunde între ele. Pentru sirenele cu aer comprimat semnalul se compune din 5 sunete a 8 secunde fiecare cu pauză de 5 secunde între ele
PREALARMĂ AERIANĂ compus din 3 sunete a 32 secunde fiecare, cu pauză de 12 secunde între ele. Pentru sirenele cu aer comprimat semnalul se compune din 3 sunete a 16 secunde fiecare cu pauză de 6 secunde între ele
ÎNCETAREA ALARMEI se compune dintr-un sunet continuu, de aceeaşi intensitate, cu durata de 2 minute.
Adăpostirea
Măsura specifică de protecţie a populaţiei, a bunurilor materiale, a valorilor culturale şi de patrimoniu, pe timpul ostilităţilor militare, împotriva efectelor atacurilor aeriene ale adversarului. Adăposturile de protecţie civilă sunt spaţii special amenajate pentru protecţia personalului în situaţii de urgenţă, proiectate, executate, dotate şi echipate potrivit normelor şi instrucţiunilor tehnice elaborate de Inspectoratul General pentru Situaţii de Urgenţă şi aprobate de ministrul administraţiei şi internelor.

RISCURI NATURALE

INUNDAŢII

Producerea inundaţiiilor
Inundaţia apare atunci când albia unui râu nu poate prelua toată apa căzută din cer. Apele râurilor mari cresc şi scad mai încet decât cele ale râurilor mici. Astfel, într-un bazin hidrografic mic, este posibil ca apele unui râu să crească sau să scadă într-un interval de câteva minute sau câteva ore. În cazul râurilor mari creşterea şi descreşterea apelor poate dura mult. În consecinţă, în cazul râurilor mari, inundaţiile pot dura câteva zile, deoarece e nevoie de timp ca toată apa care cade în amonte să se scurgă.
Conducerea acţiunilor de intervenţie la inundaţii
Primarul pune în aplicare planul de apărare împotriva inundaţiilor şi trece la asigurarea mijloacelor tehnice şi materiale specifice acestei situaţii.
Procedura de codificare prin culori
În situaţiile în care sunt prognozate fenomene meteorologice periculoase, Institutul Naţional de Hidrologie şi Gospodărire a Apelor, emite atenţionare sau avertizare hidrologică, după caz, în care se prezintă succint fenomenul, intensitatea, zonele care pot fi afectate, momentul probabil al inceperii acestuia şi durata.
În situaţiile în care sunt prognozate fenomene hidrologice periculoase a căror intensitate nu necesită emiterea de atenţionări cod galben, Institutul Naţional de Hidrologie şi Gospodărire a Apelor emite infomări hidrologice descriptive (fără cod şi hartă).
Atenţionările şi avertizările hidrologice vor fi insoţite de un cod de culori, atribuit după cum urmează:

Codul galben se va folosi în cazul în care fenomenele hidrologice prognozate pot fi emporar periculoase pentru anumite activităţi.
Codul portocaliu se aplică acelor fenomene hidrologice prevazute a fi periculoase, cu un grad de intensitate mare care pot produce pagube sociale şi economice însemnate.
Codul roşu se aplică acelor fenomene hidrologice prevazute a fi periculoase, cu efecte dezastruoase şi ameninţare potenţială asupra vieţii şi bunurilor.

CODUL GALBEN este asociat atenţionărilor hidrologice, iar CODUL PORTOCALIU şi CODUL ROŞU se asociază avertizărilor hidrologice.

Fenomenele hidrologice care fac obiectul atentionarilor/avertizarilor hidrologice sunt:
a) creşteri însemnate de niveluri şi debite (inundaţii/viituri);
b) creşteri artificiale de niveluri datorate evoluţiei fenomenelor de iarnă (curgeri de sloiuri, poduri de gheaţă, îngramadiri/blocaje de gheţuri (zăpoare);
c) fenomene hidrologice periculoase imediate (scurgeri importante pe versanţi, torenţi, pâraie, râuri mici, inclusiv pe râuri necadastrate).

Pentru marcarea intensităţii fenomenului hidrologic periculos corespunzator unui sector de râu se vor folosi urmatoarele coduri de culori:
a) galben: risc de viituri sau creşteri rapide ale nivelului apei, neconducând la pagube semnificative, dar care necesită o vigilenţă sporită în cazul desfăşurării unor activităţi expuse la inundaţii;
b) **portocaliu**: risc de viituri majore generatoare de revărsări importante care pot conduce la inundarea de gospodării şi objective social-economice;
c) roşu: risc de viituri majore care necesită masuri deosebite de evacuare a oamenilor şi bunurilor, restricţii la folosirea podurilor căilor rutiere, precum şi luarea unor măsuri deosebite în exploatarea construcţiilor hidrotehnice.

În cazul în care atenţionările şi avertizările hidrologice vizează sectoare îndiguite ale cursurilor de apă, acestea vor avea în vedere fazele de apărare la diguri şi vor conţine specificaţia „sector indiguit" în aceste situaţii, galben corespunde situaţiei de atenţie; portocaliu corespunde situaţiei de inundatie; roşu corespunde situaţiei de pericol.

Codurilor de culori le corespund următoarele semnificaţii după cum urmează:
a) galben corespunde situaţiei de atenţie
- Consecinţele intrării în situaţia de atenţie sunt:
- îndesirea observaţiilor şi măsurătorilor care se fac pentru urmărirea fenomenului şi pentru prognoza evoluţiei sale;
- verificarea construcţiilor cu rol de apărare şi urmărirea asigurării condiţiilor de scurgere a apelor mari;
- informarea despre posibilitatea producerii unei poluări accidentale.

b) portocaliu corespunde situaţiei de inundaţie - este caracterizată printr-o evoluţie a fenomenelor în direcţia în care poate conduce la un anume pericol (de exemplu: creşterea în continuare a nivelurilor pe cursul de apă, creşterea debitelor infiltrate prin construcţiile hidrotehnice de retenţie şi a antrenării de materiale din corpul acestora, creşterea intensităţii precipitaţiilor sau a vitezei vântului, poluări accidentale confirmate care necesită intervenţii şi altele).

Declanşarea stării de alarmă conduce la intrarea în situaţia operativă a comitetelor pentru situaţii de urgenţă. Activităţile desfăşurate sunt atât activităţi menite să stăpânească fenomenul, cât şi activităţi pregătitoare pentru eventualitatea declanşării situaţiei de pericol.

c) roşu corespunde situaţiei de pericol - **Situaţia de pericol** este declanşată în momentul în care pericolul devine iminent şi este necesară luarea unor măsuri excepţionale pentru limitarea efectelor inundaţiilor (evacuarea populaţiei, a animalelor, a unor bunuri materiale, măsuri deosebite în exploatarea construcţiilor hidrotehnice cu rol de apărare împotriva inundaţiilor, restricţii de circulaţie pe unele drumuri şi poduri, precum şi pe căile navigabile), precum şi pentru combaterea poluărilor accidentale cu efecte grave asupra ecosistemului (modificarea parametrilor de calitate a apei, distrugerea faunei şi ihtiofaunei, a mediului înconjurător şi altele, sau care depăşesc teritoriul de competenţă).

Avertizările sau alertele hidrologice se reînnoiesc de fiecare dată când situaţia impune modificarea codului de culoare.

Regulile de bază în caz de inundaţii

- învaţă semnalele de alarmare transmise prin sistemul protecţiei civile;
- ascultă informaţiile oficiale şi buletinele meteorologice;
- semnalează autorităţilor locale inundaţiile, alunecările de teren şi accidentele majore;
- păstrează la îndemână un stoc de provizii pentru câteva zile;
- la evacuare, ia cu tine alimente pentru a le folosi pe drum.

Cum apare viitura

Viitura este provocată de un aport de apă (ploaie torenţială, furtună, topirea zăpezii) asupra unui râu. Viiturile apar atunci când toate apele afluente unui râu primesc apă în exces. Într-o albie ce are deja un volum de apă curgătoare, viitura împinge apa existentă, astfel că valul principal este o apă curată, urmată de apă tulbure încărcată cu pietre, sol, vegetaţie. În albiile seci, efectul este mai mare, pentru că acestea permit viiturii să atingă viteze mari. După viitură, nivelul apei scade, cu excepţia cazurilor când debitul ploii creşte. La râurile mari, revenirea apei la debitul normal poate dura zile sau săptămâni. În cazul unor succesiuni de precipitaţii, vor apărea mai multe valuri de viitură.

Reguli în caz de viitură

Dacă eşti în apropierea apei, înainte de viitură vei simţi un curent de aer neobişnuit. Încearcă să ajungi pe un loc cât mai ridicat, pentru evitarea pe cât posibil a impactului cu viitura. Nu fugi prin apă şi nu înota, pentru că riscul de hipotermie creşte prin udarea completă a corpului. Dacă ai rămas izolat cu un grup, poziţia optimă de aşteptare este în doi, aşezaţi şi grupaţi spate în spate pentru a reduce pierderile de căldură. Economiseşte lumina şi hrana şi pune repere pentru a urmări evoluţia nivelului apelor. Nu uita că cei prinşi de viitură în locuri izolate nu au murit niciodată de frig sau de foame, ci întotdeauna pentru că au încercat să înfrunte apele furioase. Singura salvare în acest caz este echipa de salvare care vine după retragerea apelor.

Reguli pentru cetăţeni în caz de inundaţii

În caz de surprindere. Adu în casă sau pune culcate la pământ într-un loc sigur mobila de curte, uneltele de grădină sau alte obiecte care se pot fi suflate de vânt sau luate de apă. Blochează ferestrele astfel încât ele să nu fie sparte de vânturi puternice, apă, obiecte care plutesc sau aluviuni. Evacuează animalele şi bunurile de valoare în locuri de refugiu cunoscute. Încuie uşile casei şi ferestrele după ce închizi apa, gazul şi instalaţiile electrice.

Dacă inundaţia este iminenentă. Mută obiectele care se pot mişca în partea cea mai de sus a casei. Deconectează aparatele, părăseşte locuinţa şi mergi spre etaje superioare, acoperişuri, înălţimi.

Dacă se dispune evacuarea. Respectă ordinea de evacuare stabilită: copii, bătrâni, bolnavi şi în primul rând din zonele cele mai periclitate. Înainte de părăsirea locuinţei întrerupe alimentarea cu apă, gaze, energie electrică şi închide ferestrele. Scoate animalele din gospodărie şi dirijează-le către locurile care oferă protecţie. Ia cu tine documentele personale, alimente, apă, trusa sanitară, un mijloc de iluminat, un radio. După sosirea la locul de refugiu, comportă-te cu calm, ocupă locurile stabilite, supraveghează copiii, respectă măsurile stabilite.

La reîntoarcerea acasă. Nu intra în locuinţă în cazul în care aceasta a fost avariată sau a devenit insalubră. Nu atinge firele electrice. Nu consuma decât apă fiartă. Consumă alimente numai după ce au fost curăţate, fierte şi după caz, controlate de organele sanitare. Nu folosi instalaţiile de apă, gaze, electricitate decât cu aprobare. Acordă ajutor victimelor inundaţiilor. Execută lucrări de înlăturare a urmărilor inundaţiei, curăţirea locuinţei şi mobilierului, dezinfectarea încăperilor, repararea avariilor.

Prevenirea bolilor. Prin vaccinare împotriva febrei tifoide şi a hepatitei A, dezinfectarea cu var cloros a fântânilor, caselor şi beciurilor în care a băltit apa. Consumul apei se va face la 30 de minute de la fierbere. Se păstrează igiena corporală, se evită expunerea prelungită la frig, se anunţă la la telefon ***112*** simptomele de febră, dureri de burtă, stare de vomă.

Boli grave post inundaţii. Leptospiroza, boală cauzată de un grup de microorganisme ce o duc bine în sol umed şi apă caldă, dar rezistă şi la temperaturi joase păstrându-se până la un an în gheaţă. În apa bazinelor deschise pot rezista 10 – 20 zile, în urină – câteva săptămâni, în produse alimentare – câteva zile. Leptospirele nu rezistă la uscăciune şi temperaturi înalte şi sunt sensibile la acţiunea razelor solare. Substanţele dezinfectante (cloramina, clorura de var, fenolul) distrug uşor

leptospirele, care sunt, de asemenea, sensibile la antibiotice. Sursele principale animale sunt bovinele şi porcinele, dar circulaţia leptospirelor este menţinută de şobolani. Transmiterea bolii de la animale la om se face uşor, pe diferite căi: la îngrijirea animalelor, la contactul cu urina animalelor bolnave, sau pe cale alimentară cu produse contaminate de rozătoare. Simptome: frisoane, febră, slăbiciune generală, insomnie, greaţă, vomă, dureri lombare. Toţi bolnavii de leptospiroză trebuie spitalizaţi.

FENOMENE METEOROLOGICE PERICULOASE

Procedura de codificare prin culori

În situaţiile în care sunt prognozate fenomene meteorologice periculoase, Administraţia Naţională de Meteorologie emite atenţionare sau avertizare meteorologică, după caz, în care se prezintă succint fenomenul, intensitatea, zonele care pot fi afectate, momentul probabil al începerii acestuia şi durata.

În situaţiile în care sunt prognozate fenomene meteorologice periculoase a căror intensitate nu necesită emiterea de atenţionări cod galben, Administratia Nationala de Meteorologie emite informari meteorologice (fără cod şi fară hartă).

Atenţionările avertizarile meteorologice vor fi insoţite de un cod de culori, atribuit după cum urmeaza:

Codul verde este folosit pentru zonele in care nu sunt prognozate fenomene meteorologice periculoase.

Codul galben se va folosi in cazul in care fenomenele meteorologice prognozate vor fi temporar periculoase pentru anumite activităţi, dar altfel sunt obţinuite pentru perioada respectivă sau zona specificată.

Codul portocaliu se aplica acelor fenomene meteorologice prevazute a fi periculoase, cu un grad de intensitate mare.

Codul roşu se aplică acelor fenomene meteorologice prevazute a fi periculoase, cu un grad de intensitate foarte mare şi cu efecte dezastruoase.

Codul galben este asociat atentionarilor meteorologice.

Codul portocaliu şi **codul roşu** se asociază avertizărilor meteorologice.

Fenomenele meteorologice care fac obiectul atenţionărilor/ avertizarilor meteorologice sunt:

a) vant puternic;
b) ploi importante cantitativ (care pot avea şi caracter torenţial);
c) descărcări electrice şi grindină;
d) ninsori abundente;
d) viscol;
e) temperaturi minime extreme;
f) temperaturi maxime extreme;
g) polei;
h) ceaţă.

Procedura de codificare prin culori reprezintă varianta simplificată de transmitere a atenţionărilor şi/sau avertizărilor meteorologice astfel:

Codul verde nu indică nicio precauţie particulară pentru perioada imediat următoare, dar nu implică o vreme frumoasă sau neapariţia în următoarele zile a unor fenomene meteorologice periculoase ce pot perturba diverse activităţi.

Codul galben se va folosi pentru fenomene meteorologice temporar periculoase pentru anumite activităţi, dar altfel obişnuite pentru perioada respectivă sau zona specificată. Se recomandă urmărirea periodică a evoluţiei fenomenelor meteorologice pentru detalii cu privire la intensitatea fenomenelor în zilele următoare.

Codul portocaliu se aplică acelor fenomene meteorologice prevăzute a fi periculoase, cu un grad de intensitate mare.

Codul roşu se aplică acelor fenomene meteorologice prevăzute a fi periculoase, cu un grad de intensitate foarte mare şi cu efecte dezastruoase.

Codul galben este similar unei atenţionări meteorologice.

Codul portocaliu şi codul roşu vor fi similare unei avertizări meteorologice, iar buletinele meteorologice emise de două ori pe zi (dimineaţa şi la prânz) explicitează fenomenele atmosferice

de la codurile portocaliu şi roşu, precizând evoluţia fenomenelor specificate, acoperirea spaţială a acestora, intensitatea şi durata lor.

FURTUNI

Consecinţele (efectele) posibile ale mesajelor de avertizare în cazul vântului puternic pot fi următoarele:

1. Cod galben:

a) sunt posibile întreruperi ale curentului electric şi ale legăturilor de comunicaţii pe durate scurte;
b) acoperişurile şi coşurile clădirilor pot fi avariate;
c) se pot rupe ramuri, crengi de copaci;
d) circulaţia rutieră poate fi perturbată, îndeosebi pe rutele secundare şi în zonele forestiere;
e) funcţionarea infrastructurii zonelor de schi şi transport pe cablu poate fi perturbată.

2. Cod portocaliu:

a) întreruperi ale curentului electric şi ale legăturilor de comunicaţii pe durate relativ importante;
b) acoperişurile şi coşurile caselor pot fi avariate;
c) se pot rupe ramuri, crengi de copaci;
d) circulaţia rutieră poate fi perturbată, îndeosebi pe rutele secundare şi în zonele forestiere;
e) funcţionarea infrastructurii zonelor de schi şi transport pe cablu poate fi perturbată.

3. Cod roşu:

a) avertizare de furtună foarte puternică;
b) întreruperile de electricitate şi de comunicaţii pot fi de lungă durată;
c) se pot aştepta pagube numeroase şi importante pentru locuinţe, parcuri şi zone agricole;
d) zonele împădurite pot fi puternic afectate;
e) circulaţia rutieră poate deveni foarte dificilă pe zone extinse;
f) transportul aerian, feroviar şi maritim poate fi serios perturbat;
g) funcţionarea infrastructurii zonelor de schi şi transport pe cablu poate fi complet perturbată.

Furtunile

Sunt fenomene rezultate din mişcarea rapidă şi puternică, cu forţe distrugătoare şi de lungă durată a aerului. După pagubele pricinuite, pot fi comparate cu cutremurul de pământ. Furtuna distruge clădiri durabile, demolează construcţiile uşoare, stâlpii de înaltă tensiune sau de comunicaţii, rupe şi smulge din rădăcini copacii, scufundă vase, deteriorează magistral auto, căi ferate.

Reguli pentru cetăţeni în caz de furtună

Deconectează energie electrică. Adună membrii familiei acasă. Închide bine uşile, geamurile, orificiile pentru ventilare. Geamurile mari pot fi protejate cu scânduri. De pe acoperiş, balcoane, logii, ia obiectele ce pot fi luate de vânt. Uneltele din gospodărie trebuie duse în încăperi. Stinge focul în sobe. Ţine în ordine beciurile, subsolurile pentru a fi folosite în caz de necesitate. Când furtuna a început, stai în clădire, atent să nu te răneşti cu cioburi de sticlă. Nu se recomandă ieşitul în stradă imediat după ce a încetat vântul, deoarece o rafală se poate repeta.

În caz de surprindere. Dacă vijelia te-a găsit în loc deschis, nu fugi, mai bine e să te adăposteşti într-un şanţ, groapă, orice adâncitură, lipit de pământ, cu mâinile acoperind capul. Nu ceda în faţa panicii, acţionează conştient, reţine pe alţii de la fapte disperate. Furtuna poate fi însoţită de fulgere, ploaie, grindină. Nu te apropia de obiectele metalice, de stâlpii de tensiune, de paratrăsnete. Pe loc deschis, dacă stai culcat, fulgerul poate trece peste picioare şi vei rămâne în viaţă. Poziţia în picioare e cu mult mai periculoasă. Stai departe de copacii izolaţi, dar nici nu te depărta mult de ei. Fulgerul nu loveşte des, nu nimereşte repetat în acelaşi loc şi de obicei atinge obiectul cel mai înalt sau cel mai masiv.

PLOI IMPORTANTE CANTITATIV

Reguli pentru cetăţeni în caz de ploi însemnate cantitativ

Ploile însemnate cantitativ, de regulă, preced inundaţiile. Dacă eşti surprins de ploi importante cantitativ, adăposteşte-te, evită udarea hainelor. Caută locuri de adăpostire ce pot oferi pe cît posibil posibilităţi de încălzire şi de uscare a hainelor dacă acestea s-au udat. Evită pe cît posibil locurile de adăpostire situate în zone joase sau în apropierea cursurilor de apă, în caz de inundaţii acestea pot fi inundate. Dacă poziţa adăpostului este izolată încearcă să comunici locul unde te găseşti.

Pregăteşte-te pentru o eventuală inundaţie. Ploile pot fi însoţite de fulgere şi grindină – în acest caz aplică regulile specifice prezentate pentru aceste cazuri.
Consecinţele (efectele) posibile ale mesajelor de avertizare în cazul ploilor importante cantitativ pot fi următoarele:

1. Cod portocaliu:

a) se prevăd precipitaţii intense ce pot afecta activităţile socioeconomice;

b) sunt posibile inundaţii importante în zone cu risc ridicat de inundaţie, în bazinele hidrografice ale zonelor respective;

c) se pot produce cantităţi importante de precipitaţii în timp scurt, ce pot local provoca viituri pe râurile mici şi scurgeri pe versanţi;

d) risc de deversare a reţelelor de canalizare;

e) condiţiile de circulaţie rutieră pot deveni dificile pe drumurile secundare şi se pot produce perturbări ale transportului feroviar;

f) se pot produce întreruperi ale alimentării cu energie electrică.

2. Cod roşu:

a) se anticipează precipitaţii foarte intense ce pot afecta activităţile socioeconomice pe o durată de câteva zile;

b) sunt posibile inundaţii deosebit de importante, inclusiv în zonele cu risc scăzut de inundaţii şi în bazinele hidrografice ale zonelor respective;

c) se pot produce acumulări foarte importante de precipitaţii pe intervale scurte de timp, ce pot provoca local viituri rapide pe râurile mici şi scurgeri pe versanţi;

d) condiţiile de circulaţie rutieră pot deveni foarte dificile;

e) risc ridicat de deversare a reţelei de canalizare;

f) se pot produce întreruperi de durată ale alimentării cu energie electrică.

DESCĂRCĂRILE ELECTRICE

Reguli în caz de descărcări electrice
Încearcă să te adăposteşti pe cât posibil în construcţii solide, evită să te adăposteşti sub pomi sau copaci, în apropierea reţelelor de utilităţi sau a elementelor metalice. Atenţie fenomenele sunt de regulă previzibile şi se produc în mare parte asociate cu ploi. Dacă semnele vremii prevestesc ploi importante sau de intensitate mare părăseşte locurile deschise. Dacă te găseşti într-o încăpere, întrerupe energia electrică, ascultă pe cît posibil mesajele transmise folosin un aparat de radio portabil. Pregăteşte-te pentru un eventual incendiu, cesta se poate produce mai ales dacă încăperea nu este prevăzută cu instalaţii de protecţie împotriva deascărcărilor electrice.
Consecinţele (efectele) posibile ale mesajelor de avertizare în cazul descărcărilor electrice pot fi următoarele:

1. Cod portocaliu:

a) furtunile intense însoţite de descărcări electrice pot provoca local pagube importante;

b) locuinţele şubrede şi instalaţiile improvizate pot suferi pagube importante;

c) în situaţii de furtuni asociate cu descărcări electrice, subsolurile şi punctele joase ale locuinţelor pot fi inundate rapid;

d) trăsnetele neînsoţite de precipitaţii pot provoca incendii de pădure.

2. Cod roşu:

a) fenomenele electrice numeroase şi foarte violente pot provoca local pagube importante;

b) pericolul este maxim pentru locuinţe, parcuri, zone agricole şi plantaţii (pomi fructiferi, viţă-de-vie etc.);

c) zonele forestiere pot suferi local pagube foarte importante şi pot izbucni incendii spontane ca urmare a trăsnetelor frecvente;

d) locuinţele şubrede şi instalaţiile improvizate pot fi puse în real pericol şi pot fi uşor distruse;

e) în situaţii de furtuni asociate cu descărcări electrice, subsolurile şi punctele joase ale locuinţelor pot fi inundate rapid în zonele râurilor mici şi mijlocii.

GERUL

Gerul, de regulă are caracter aparte privind măsurile de protecţie, în sensul că acest gen de situaţie de urgenţă, cu rare excepţii, se formează în perioadele de iarnă, este mai accentuat pe timpul nopţii

sau în zonele cu altitudine mare şi există posibilitatea de a lua unele măsuri, astfel încât mare parte din efectele acestora să fie reduse.
În aceste împrejurări se recomandă tuturor cetăţenilor aflaţi în zonă să se informeze permanent asupra condiţiilor meteorologice şi să rămână în locuinţe, asigurându-se necesarul de hrană, apă, combustibil pentru încălzit, iluminat şi eventual lopată dacă sunt premise şi de producere a ninsorilor.
Evitaţi orice fel de călătorie dacă nu este absolut necesară.
Consecinţele (efectele) posibile ale mesajelor de avertizare în cazul gerului pot fi următoarele:

1. Cod portocaliu:

a) gerul (frigul puternic) poate pune în pericol persoanele vulnerabile sau izolate, mai ales persoanele în vârstă, cele cu handicap, cele care suferă de boli cardiovasculare, respiratorii, endocrine sau de diferite patologii oculare, persoanele care au probleme ale sistemului nervos sau sindromul Raynaud;

b) este necesară o supraveghere specială a copiilor;

c) în cazuri cu sensibilitate ridicată la ger (zona buzelor şi a mâinilor), trebuie consultat un farmacist;

d) unele tipuri de medicamente pot avea contraindicaţii de a fi luate în caz de frig puternic şi este necesar să se consulte medicul;

e) sportivii şi unele persoane care lucrează în aer liber trebuie să acorde atenţie sporită hipotermiei şi agravării simptomelor preexistente.

2. Cod roşu:

a) orice persoană este ameninţată, chiar şi persoanele cu o stare de sănătate bună;

b) pericolul este mai mare şi poate fi major pentru persoanele vulnerabile sau izolate, mai ales pentru cele în vârstă, cele cu handicap, cele ce suferă de boli cardiovasculare, respiratorii, endocrine sau de diferite patologii oculare, persoanele care au probleme ale sistemului nervos sau sindromul Raynaud;

c) este necesară o supraveghere specială a copiilor;

d) în cazuri de sensibilitate ridicată la ger (zona buzelor şi a mâinilor), trebuie consultat de urgenţă un farmacist;

e) unele tipuri de medicamente pot avea contraindicaţii de a fi luate în caz de frig puternic şi, în consecinţă, este necesar să se ceară sfatul medicului;

f) sportivii şi persoanele care lucrează în aer liber trebuie să acorde atenţie sporită hipotermiei şi agravării simptomelor preexistente, astfel frisoanele şi amorţirea extremităţilor constituie semne de alarmă.

Reguli pentru cetăţeni, pe timp de ger cînd sunt surprinşi în afara locuinţei

Interesaţi-vă de starea drumurilor, luaţi îmbrăcăminte groasă, călătoriţi numai ziua şi folosiţi şoselele principale. Luaţi-vă măsuri pentru asigurarea combustibilului necesar încălzirii şi a rezervei de apă. În cazul acestor fenomene poate să apară eşecul utilităţilor publice (energie electrică, gaze naturale, apă). Nu fiţi cutezători şi temerari; opriţi, întoarceţi-vă sau cereţi ajutor.
Dacă sunt premise şi de producere a ninsorilor aplicaţi măsurile specifice în acest caz.

Pentru conducerea intervenţiei în caz de îngheţ, ger

Se desfăşoară următoarele acţiuni: recunoaşterea locului şi estimarea urmărilor; organizarea dispozitivului de acţiune şi repartizarea formaţiunilor şi mijloacelor pe puncte de lucru; stabilirea căilor de acces şi asigurarea legăturilor între diferite formaţiuni şi punctele de lucru, stabilirea legăturilor, organizarea corectă a lucrărilor de salvare şi evacuare a acestora, asigurarea protecţiei împotriva degerăturilor, înghețului. Organizaţi operaţiunile, folosind personalul în ture cu durată scurtă de acţiune, dacă situaţia concretă permite, sistaţi operaţinunile. Se va evita pe cît posibil contactul persoanelor cu apa sau zăpada.

CANICULA

Consecinţele (efectele) posibile ale mesajelor de avertizare în cazul caniculei pot fi următoarele:

1. Cod portocaliu:

a) creşterea temperaturii poate pune în pericol persoanele în vârstă, persoanele cu handicap, persoanele care suferă de maladii cronice sau tulburări mentale, persoanele care iau medicamente cu regularitate, precum şi persoanele izolate;

b) atenţie suplimentară pentru sportivi şi copii, dar şi pentru persoanele care lucrează în aer liber.

2. Cod roşu:

a) sunt afectate toate persoanele, chiar şi cele cu o stare de sănătate bună;

b) creşterea temperaturii poate pune în mare pericol persoanele în vârstă, persoanele cu handicap, persoanele care suferă de maladii cronice sau tulburări mentale, persoanele care iau medicamente cu regularitate, precum şi persoanele izolate;

c) atenţie maximă pentru sportivi şi copii, dar şi pentru persoanele care lucrează în aer liber.

Reguli pentru cetăţeni pe timpul caniculei

Temperaturile de vară îşi fac simţită prezenţa şi în locuinţele noastre, unde adesea ajungem să ne petrecem timpul, în lipsa concediului sau în căutarea unui loc umbros, care să ne scape de caniculă. Tocmai din această cauză, redecorarea căminului pe timp de vară este necesară. Elimină piesele de mobilier de dimensiuni mari din camerele de zi.

Pe durata lunilor caniculare, cuverturile închise la culoare se înlocuiesc cu cearşafuri albe, al căror aspect relaxează. Trage draperiile în camerele expuse soarelui. Menţine ferestrele închise atât timp cât temperatura exterioară este mai mare decât cea din interior (până la lăsarea serii):. Deschide-le noaptea, provocând curenţi de aer. Nu ezita să faci duşuri dese. Dacă stai la bloc, la ultimul etaj, acoperă-ţi ferestrele. Dacă nu se mai face ventilaţie, lasă ferestrele deschise, dar pune în geamuri cearşafuri umede care să reţină aerul uscat şi căldura.

O temperatură optimă la serviciu stimulează lucrul, creşte eficienţa. Senzaţia de bună stare fiziologică apare atunci când diferenţa dintre temperatura aerului şi cea a suprafeţei încăperii nu depăşeşte 2 – 3ºC. Temperatura aerului recomandată pentru munca intelectuală în poziţia şezând este de 21 – 23ºC, iar pentru munca uşoară în poziţia şezând este de 19ºC. În stabilirea temperaturii optime trebuie să se ia în calcul şi mişcarea şi umiditatea aerului. Mişcarea aerului trebuie să fie mai mică de 0,2 m/s; în cazul lucrărilor delicate care cer o imobilitate prelungită a corpului, nu trebuie să depăşească 0,1 m/s. În încăperile încălzite umiditatea relativă a aerului să fie cuprinsă între 50 şi 70 %. Dacă acestea nu se păstrează, apar efecte negative.

Protecţia persoanelor angajate pe vreme caniculară a fost reglementată din anul 2000, prin O.U.G. nr.99, iar amenzile pe care le riscă angajatorii pentru nerespectarea legii sunt de 15 – 25 milioane de lei. Astfel, dacă în două zile consecutive se înregistrează temperaturi ale aerului care depăşesc 37ºC sau care, corelate cu umiditatea, pot fi echivalate la 37ºC, angajatorii sunt obligaţi să ia următoarele măsuri:

A. Pentru ameliorarea condiţiilor de muncă

a) reducerea intensităţii şi ritmului activităţilor fizice

b) asigurarea ventilaţiei la locurile de muncă

c) alternarea efortului dinamic cu cel static

d) alternarea perioadelor de lucru cu perioadele de repaus

B. Pentru menţinerea stării de sănătate a angajaţilor:

a) asigurarea apei minerale, câte 2 – 4 litri/persoană/schimb

b) asigurarea echipamentului individual de protecţie

c) asigurarea de duşuri

d) asigurarea transportului la o unitate sanitară a celor afectaţi

Angajatorii care nu pot asigura aceste condiţii sunt obligaţi să ia, în acord cu sindicatele, una din următoarele măsuri:

- reducerea duratei zilei de lucru;
- eşalonarea zilei de lucru până la ora 11.00 şi după ora 17.00;
- întreruperea colectivă a lucrului.

Angajatorii au două variante pentru a recupera timpul nelucrat şi a stabili modalităţile de plată:

A) prin recuperarea în următoarele 6 luni a timpului de muncă nelucrat, cu menţinerea drepturilor salariale avute anterior;

B) fără recuperarea timpului de muncă nelucrat, cu acordarea drepturilor salariale proporţional cu timpul efectiv lucrat.

Dacă şeful îţi ignoră aceste drepturi, adu-i aminte de ele, sau sună la Inspectoratul Teritorial de Muncă Alba.
Din cauza temperaturilor ridicate, produsele alimentare se alterează mult mai rapid. Aşadar, procură alimente din locuri autorizate, care dispun de condiţii tehnice şi sanitare pentru comercializare, în scopul evitării maladiilor în cauză. Pe lângă aceasta, toate fructele şi legumele ar trebui spălate în două ape înainte de a fi consumate. Din categoria produselor cu grad sporit de alterare fac parte carnea şi produsele din carne, laptele şi produsele lactate, peştele şi produsele marine, torturile, prăjiturile. Cele mai periculoase rămân ciupercile. Medicii interzic consumul ciupercilor culese din parcuri, în preajma gropilor de gunoi, de pe marginea şoselelor şi căilor ferate, deoarece acestea au acumulat substanţe toxice. Înainte de preparare, ciupercile trebuie fierte în două – trei ape, timp de cel puţin 15 minute. Un alt produs periculos este îngheţata, când are aspect neomogen, granulat, este neuniform colorată sau parţial dezgheţată.
Produsele alimentare proaspete (lapte, produse lactate, carne şi preparate din carne, peşte etc.) se alterează rapid şi se pot contamina uşor cu microorganisme, dacă nu sunt manipulate corect şi păstrate în condiţii speciale. Cumpără produse alimentare perisabile numai în limita strictului necesar şi consumă-le rapid. Imediat după achiziţionare, produsele alimentare proaspete trebuie depozitate în frigider sau congelator până în momentul consumului. Nu recongela un produs care a fost dezgheţat în vederea preparării sau care s-a decongelat accidental. Nu lăsa produsele alimentare proaspete expuse decât în timpul necesar porţionării sau preparării lor. Evită achiziţionarea borcanelor cu capacul neetanş ! Deschide conservele numai în momentul utilizării. Ceea ce nu s-a consumat, trebuie pus imediat la rece şi consumat, de preferinţă, în aceeaşi zi.
Datorită temperaturilor de peste 32 de grade, se produce o creştere corespunzătoare a transpiraţiei, care are rol de regulator termic şi care împiedică astfel supraîncălzirea corpului. O dată cu apa, organismul pierde şi săruri minerale (mai ales pe cele solubile), antrenând astfel multe consecinţe negative: astenia fizică, perturbări ale proceselor metabolice, creşterea simptomatologiei bolilor cronice. Pentru evitarea unor asemenea neplăceri se impun măsuri de înlocuire a pierderilor provocate de transpiraţie, a pierderilor de apă, săruri minerale şi vitamine, pentru refacerea condiţiilor normale de funcţionare a organismului. Acest lucru poate fi realizat prin consumarea în medie a doi litri de lichide de zi, care nu vor fi băute prea reci (se elimină înainte de a hidrata organismul). În afară de lichidele propriu – zise, se vor consuma cât mai multe fructe şi legume, datorită pe de o parte a rezervelor de apă, săruri minerale şi vitamine pe care le conţin, cât şi datorită faptului că în organism ele cedează apă sub formă de efect retard, asigurând în mod constant şi pe termen lung lichidul.
Expunerea la soare, mai ales la ora prânzului, considerată oră de vârf, trebuie evitată pe cât posibil. Dacă, totuşi, ieşiţi, câteva mijloace de protecţie sunt binevenite: pălării, umbrele, ochelari de soare, îmbrăcăminte subţire, în culori deschise. Consumul zilnic de lichide trebuie crescut la cel puţin patru litri pe zi, iar alimentaţia să fie cât mai săracă în grăsimi. Eforturile fizice, în perioada zilei în care temperatura atinge valorile maxime, activitatea din agricultură, şantiere de construcţii, hale industriale, sunt recomandate a se desfăşura dimineaţa şi seara. Evitarea excesului de cafea şi a consumului de băuturi în comun sau din încăperi neclimatizate trebuie pe cât posibil evitate. Copiii nu trebuie lăsaţi să aştepte perioade lungi în interiorul autovehiculelor parcate la soare, de asemenea, trebuie evitate transporturile pe distanţe lungi în vehicule fără posibilităţi de climatizare. Şi persoanele vârstnice, în special cele cu afecţiuni cardiace şi respiratorii, vor evita deplasările şi frecventarea locurilor aglomerate, care le pot dăuna sănătăţii.

Bolile specifice canicului

Boala diareică acută (BDA) – se manifestă prin apariţia unor fenomene ca febra, crampele abdominale, greaţa, vărsăturile alimentare urmate de emiterea scaunelor apoase. Profilaxia bolii diareice acute este la îndemâna oricui: spălatul mâinilor cu apă şi săpun înaintea meselor şi ori de câte ori este nevoie, precum şi prepararea şi menţinerea alimentelor în condiţii igienice

Hepatita acută virală A (boala mâinilor murdare) – are o perioadă de incubaţie mult mai lungă, de până la 60 de zile. Perioada de vară reprezintă momentul propice infectării cu virusul hepatitei A, cu atât mai mult cu cât aceasta este o boală a copilăriei, cei mici fiind mai puţin supravegheaţi şi mai tentaţi de consumul fructelor nespălate

Răcelile de vară – au o incidenţă deloc de neglijat şi sunt favorizate de variaţiile de temperatură şi umezeală. Alimentaţia fără vitamine şi consumul exagerat de alcool conduc la scăderea rezistenţei organismului, cu apariţia iniţial a unei viroze respiratorii ce s poate complica cu pneumonie sau afecţiuni respiratorii grave

Dizenteria – ca şi hepatita, este o boală a mâinilor murdare, datorându-se condiţiilor de trai în care nu se respectă regulile de igienă. Apare atât în mediul rural, cât şi în cel urban, afectează toate grupele de vârstă putând reveni la aceeaşi persoană de mai multe ori în decursul vieţii. Simptome: dureri abdominale însoţite de febră, scaune frecvente, modificate şi în cantitate mică, sub forma de mucus, puroi şi sânge. Tratamentul constă în sterilizarea tractului intestinal, adică îndepărtarea microbilor prezenţi în intestine. Medicii recomandă respectarea regulilor de igienă, testarea apei din fântâni şi prezentarea la medic la apariţia oricăror semne de boală diareică

Indigestiile stomacale – au, de multe ori, ca principală cauză consumul de legume insuficient coapte, cel de produse lactate păstrate la temperatura camerei sau de carne de pasăre preparate insuficient. E bine să ai la tine un medicament antidiareic, să bei suficientă apă platâ şi ceaiuri pentru a evita deshidratarea. Factori potenţiali de risc sunt şi apa de robinet sau cuburile de gheaţă. Câteva zile de regim sunt obligatorii

Arsurile solare – apar la 4 – 5 ore după expunere, însă pielea începe să se bronzeze cu adevărat abia după 2 – 3 zile, bronzul fiind şi el o modalitate de apărare a pielii. Sunt binevenite duşurile dese şi nu foarte reci. Se recomandă relaxarea într-o cameră răcoroasă şi întunecoasă. În cazurile mai grave este indicat să te adresezi medicului. Insolaţia apare atunci când te expui pentru o perioadă îndelungată la călduri puternice. Apare astfel riscul unei deshidratări severe, agravarea unei maladii cronice sau un atac de căldură. Simptome: crampe musculare la nivelul braţelor, picioarelor sau stomacului; oboseală, stare de rău, insomnii neobişnuite. Tratamentul insolaţiei constă în ridicarea capului, înfăşurarea capului cu şerveţele umede şi reci, consumul de lichide şi retragerea într-o cameră răcoroasă. Persoanele cu părul închis la culoare au un risc mai mare de a face insolaţie. Dacă te resimţi în urma expunerii la soare încetează activitatea fizică şi odihneşte-te într-un loc rece bând multă apă sau sucuri de fructe

Ochelarii împotriva radiaţiilor solare – aleşi la întâmplare, fără un consult medical în prealabil, poate duce în timp la afecţiuni grave ale globului ocular şi chiar la miopie. Drumul ce este parcurs de o persoană care are nevoie de ochelari de vedere nu este de cele mai multe ori corect, întrucât nu puţini sunt cei care cumpără ochelari de la comercianţii ambulanţi. Afecţiuni grave precum arsuri ale globului ocular, pot fi provocate şi de ochelarii de soare de o calitate proastă care în loc de lentile speciale cu protecţie împotriva razelor solare sunt prevăzuţi cu un simplu geam colorat. În aceste condiţii, din cauza purtării ochelarilor de soare pot apărea dureri de cap, ameţeli, înroşirea ochilor şi chiar lăcrimare. Ochelarii închişi la culoare nu sunt recomandaţi pentru că pot da dependenţă

ÎNZĂPEZIRI

Consecinţele (efectele) posibile ale mesajelor de avertizare în cazul fenomenelor de ninsori abundente şi polei pot fi următoarele:

1. Cod portocaliu:

a) sunt aşteptate căderi de zăpadă sau depuneri de polei în cantităţi importante pentru regiunea respectivă;

b) circulaţia poate deveni rapid foarte dificilă în întreaga reţea, dar mai ales în sectorul forestier, unde arborii dezrădăcinaţi pot accentua dificultăţile semnalate;

c) riscurile de accidente sunt mari;

d) unele distrugeri pot afecta reţelele de electricitate şi de telefonie.

2. Cod roşu:

a) sunt aşteptate căderi importante de zăpadă sau depuneri masive de polei, ce pot afecta grav activităţile umane şi viaţa economică;

b) circulaţia riscă să devină rapid impracticabilă în întreaga reţea (rutieră, feroviară şi maritimă);

c) distrugeri importante pot afecta reţelele de electricitate şi de telefonie, timp de mai multe zile;

d) există posibilitatea producerii de perturbări foarte grave ale transportului aerian şi feroviar.

Reguli în caz de înzăpezire

Înzăpezirile, de regulă au caracter aparte privind măsurile de protecţie, în sensul că acest gen de situaţie de urgenţă, cu rare excepţii, se formează într-un timp mai îndelungat şi există posibilitatea de a lua unele măsuri, astfel încât mare parte din efectele acestora să fie reduse.
În aceste împrejurări se recomandă tuturor cetăţenilor aflaţi în zonă să se informeze permanent asupra condiţiilor meteorologice şi să rămână în locuinţe, asigurându-se necesarul de hrană, apă, combustibil pentru încălzit, iluminat, lopată etc.
Evitaţi orice fel de călătorie dacă nu este absolut necesară.
Dacă înzăpezirea are loc în afara locuinţei. Interesaţi-vă de starea drumurilor, luaţi îmbrăcăminte groasă, călătoriţi numai ziua şi folosiţi şoselele principale.
Nu fiţi cutezători şi temerari; opriţi, întoarceţi-vă sau cereţi ajutor.
Dacă călătoriţi cu maşina asiguraţi-o cu lanţuri pentru zăpadă, lopată, răzuitoare, cablu de remorcare, combustibil de rezervă şi asiguraţi-vă că ştie cineva încotro plecaţi.
Cei aflaţi în mijloacele de transport să nu-şi părăsească locul pentru că este pericol de rătăcire. Daţi alarma cu claxoanele, aprindeţi focuri şi aşteptaţi ajutoare.
Încercaţi să scoateţi autovehiculul de pe partea carosabilă pentru a evita blocajele şi a facilita intervenţia mijloacelor de deszăpezire.

Conducerea intervenţiei în caz de înzăpeziri

Se desfăşoară următoarele acţiuni: recunoaşterea locului şi estimarea urmărilor; organizarea dispozitivului de acţiune şi repartizarea formaţiunilor şi mijloacelor pe puncte de lucru; stabilirea căilor de acces şi asigurarea legăturilor între diferite formaţiuni şi punctele de lucru, stabilirea legăturilor cu cei surprinşi de înzăpezire, organizarea corectă a lucrărilor de salvare şi evacuare a acestora, asigurarea protecţiei împotriva degerăturilor, înghețului.

ALUNECĂRILE DE TEREN / CUTREMURELE

Ce sunt alunecările de teren

Alunecările de teren sunt evenimente de multe ori previzibile, de exemplu după precipitaţii intense, în zone predispuse la aceste fenomene şi au evoluţie progresivă, astfel încât desfăşurarea lor se realizează într-un anumit interval de timp suficient pentru realizarea unor măsuri de protecţie. Atunci când începerea alunecării de teren poate fi semnalată, autorităţile publice locale împreună cu Comitetul local informează instituţiile şi populaţia din zona respectivă asupra pericolului creat şi acţiunilor de alarmare când alunecarea de pământ este iminentă, o dată cu urmărirea evoluţiei fenomenelor în zonă.

Semnele alunecării de teren

Fisuri (crăpături) pe pământ, pe asfalt, în pereţii clădirilor, copaci înclinaţi, stâlpi şi garduri strămutate din loc, dispariţia bruscă a apei din fântâni şi izvoare, scârţâitul elementelor de construcţie ale caselor, starea alarmată a păsărilor şi a animalelor.

Reguli pentru cetăţeni în caz de alunecare de teren

Ieşi imediat din casă pe un teren drept. Înştiinţează şi vecinii, ajută pe cei ce au nevoie. Apelează la serviciile specializate (poliţie, pompieri, salvarea). Ia măsuri pentru securitatea oamenilor şi păstrarea bunurilor materiale.

Reguli de pregătire antiseismică, protecţie, comportare şi acţiune a populaţiei în caz de cutremur şi/sau alunecări de teren

a) Cunoştinţe despre clădirile şi spaţiile în care locuim sau lucrăm, privind:

- evenimentele seismice precedente şi acţiunile lor asupra clădirii
- aplicarea măsurilor şi acţiunilor de evitare a distrugerilor parţiale sau totale asupra clădirilor în cazul declanşării unui cutremur puternic şi anume pentru:
- executarea tuturor lucrărilor de întreţinere şi reparaţii curente pentru a menţine caracteristicile de rezistenţă pe întreaga durată de exploatare/serviciu a clădirii;
- conştientizarea riscurilor la care s-ar expune dacă ar efectua modificări la clădire fără un aviz privind proiectul intervenţiei şi autorizaţiile legale din partea unui expert; toate modificările efectuate se înscriu în cartea tehnică a construcţiei;
- efectuarea unei expertize tehnice asupra clădirii, de către un expert autorizat sau de către un institut specializat conform prevederilor legale;

- executarea lucrărilor de consolidare, refacere şi reparaţii atât la clădire cât şi la instalaţiile aferente clădirii: apă, gaze, încălzire, electricitate, canalizare etc. numai pe baza raportului de expertiză şi a proiectelor autorizate;
- respectarea unor principii simple şi sigure pentru execuţia de clădiri rezistente în localităţi rurale, respectiv a cerinţelor legale privind calitatea construcţiilor în zone urbane, precum şi luarea măsurilor privind reabilitarea clădirilor în conformitate cu normele actuale;
- interzicerea intervenţiei asupra structurii clădirii - ex. lărgirea unor camere, mutarea pereţilor, practicarea de goluri, supraetajarea, săparea de pivniţe sau garaje etc. -, fără a avea un proiect întocmit de un specialist atestat pentru astfel de lucrări şi toate autorizaţiile necesare, deoarece altfel, se pot declanşa, cu sau fără seisme, procese de degradare rapidă sau chiar bruscă a clădirii, care pot periclita viaţa;
- întocmirea proiectelor de consolidare şi execuţia acestora precum şi recepţia lucrărilor în conformitate cu prevederile Legii nr. 10/1995 privind calitatea în construcţii, cu modificările ulterioare şi ale regulamentelor în vigoare;
- cunoaşterea de către asociaţiile de proprietari/locatari ale clădirilor multietajate - tip bloc -, a modului în care firmele cu sediul în apartamente respectă măsurile de protecţie antiseismică, precum şi pe cele de prevenire a unor incendii, explozii, deversări de materiale combustibile, toxice şi chimice. În aceste spaţii se interzice depozitarea de materiale pe planşee, peste sarcina pentru care au fost proiectate. Dacă firma este în locuinţa personală cu 1 - 2 niveluri, se vor aplica toate măsurile de protecţie pentru a nu afecta clădirile învecinate în cazul producerii unui cutremur, alunecare de teren, prin declanşarea de explozii, incendii etc.;
- interzicerea depozitării de materiale combustibile, explozive, substanţe toxice etc. în clădiri de locuit; amplasarea şi fixarea obiectelor grele se va face după consultarea unui specialist;
- fixarea antenelor de satelit de elementele structurale ale clădirii pentru ca în cazul unui cutremur să se evite căderea lor şi producerea de accidente;
- cunoaşterea măsurilor necesare prevenirii şi stingerii incendiilor şi aplicarea lor de către proprietarii, administratorii, locatarii din clădirile de tip bloc;
- cunoaşterea planului subsolului clădirii tip bloc şi a reţelelor de conducte din subsolul clădirii, precum şi cunoaşterea locurilor de amplasare a robineţilor şi vanelor de închidere a diferitelor utilităţi pe diferite ramificaţii;
- cunoaşterea şi verificarea periodică a tavanelor, podului, acoperişului, balcoanelor, cornişelor, calcanelor, coşurilor, terasei şi învelitorii blocului/casei, astfel ca în cazul unui cutremur să se evite căderea cărămizilor, placajelor, tencuielilor, ornamentelor, ţiglelor, olanelor, jardinierelor, în zona intrărilor, aleilor înconjurătoare, străzilor sau la vecini. Se va proceda similar la elementele ce ar putea să cadă dinspre clădirea învecinată, inclusiv pentru îmbinarea cu blocul alăturat sau gardurile de zid ale vecinilor;
- consultarea unui expert autorizat la cumpărarea sau închirierea unei locuinţe sau sediu de firmă, asupra evaluării rezistenţei antiseismice conform normativelor tehnice în vigoare, în vederea evitării expunerii la un potenţial risc.

b) Protecţia antiseismică în interiorul locuinţei sau locului de muncă

Măsuri de pregătire a locului de muncă sau locuinţei pentru prevenirea distrugerilor provocate de efectele unui seism:
- evitarea aglomerării spaţiilor de la locul de muncă sau din locuinţă cu piese de mobilier sau aparatură instabile la seism şi amplasate în vecinătatea locurilor în care se aglomerează de obicei familia, sau în spaţiul de lucru;
- asigurarea pieselor de mobilier grele, zvelte, suprapuse şi înalte, între ele şi prin prindere de un perete, grindă solidă în locurile unde se aglomerează de obicei persoane la locul de muncă sau în familie;
- amplasarea echipamentelor tehnice şi aparatelor casnice mai grele sau a celor pe rotile - de exemplu: copiatoare, calculatoare mari, maşini de spălat, frigidere etc. -, astfel încât să nu se afle în vecinătatea ieşirilor din încăperi sau apartament spre a nu bloca prin deplasarea lor accesul în cazul unui seism;
- fixarea aparatelor în aşa fel încât racordurile să nu sufere deteriorări în caz de cutremur;
- amplasarea obiectelor fragile şi valoroase într-un loc mai jos şi sigur;

- amplasarea vaselor cu chimicale, combustibili în dulapuri în care să nu se poată răsturna, în încăperi în care nu se locuieşte şi nu există pericolul de contaminare şi de incendiu;
- asigurarea uşilor dulapurilor cu închizători eficiente la oscilaţii, astfel încât deplasarea veselei depozitate să nu producă accidente;
- procurarea în locuinţă a cel puţin unui extinctor şi amplasarea acestuia într-un loc cunoscut şi accesibil în orice moment, lângă sursele potenţiale de incendiu; învăţaţi utilizarea acestuia;
- reţinerea locului de amplasare a comutatoarelor, siguranţelor, robinetelor generale şi locale pentru apă, gaze şi electricitate şi a modului lor de manevrare, astfel încât, la nevoie, după seism, să puteţi lua măsurile minime de intervenţie de urgenţă - închidere/deschidere;
- păstrarea la îndemână o unei truse de scule adecvate.

Dacă locuiţi într-o clădire multifamilială tip bloc, informaţi-vă personal sau prin administraţia asociaţiei despre îndeplinirea obligaţiilor legale privind:
- evaluarea rezistenţei antiseismice actuale a structurii clădirii;
- reparaţiile şi consolidările necesare;
- proiectarea şi executarea lucrărilor necesare;
- asigurarea pentru daune seismice, forme şi taxe necesare.

Reţineţi în memoria dvs. particularităţile localităţii, cartierului şi împrejurimile locuinţei dvs., ale drumului pe care vă deplasaţi zilnic la serviciu, şcoală sau cumpărături, având în vedere eventualele pericole descrise mai jos:
- căderea unor elemente de construcţie nestructurale: tencuielii, cărămizi etc.;
- spargerea şi căderea unor geamuri, în special la clădirile înalte;
- căderea unor obiecte, mobilier etc.;
- căderea unor stâlpi şi linii electrice;
- incendii rezultând din scurtcircuite electrice, conducte de gaz rupte, răsturnarea unor instalaţii de încălzire etc.;
- alunecări de teren, avalanşe în zona muntoasă, lichefierea unor terenuri nisipoase.

Obişnuiţi-vă să vă protejaţi şi când vă aflaţi într-o altă situaţie: în concediu, în delegaţie, la spectacole, în vizită etc.

Discutaţi cu toţi membrii familiei, vecinii sau colegii un plan despre ce aţi face fiecare în caz de cutremur şi faceţi periodic repetiţii.

c) Reguli de comportare raţională, individuale şi de grup: loc de muncă, familie, pe stradă, în timpul producerii seismului

1. Păstraţi-vă calmul, nu intraţi în panică, liniştiţi-i şi pe ceilalţi, protejaţi copiii, bătrânii şi femeile. Nu vă speriaţi de zgomotele din jur.

2. Preveniţi tendinţele de a părăsi camera sau locuinţa, deoarece faza seismică iniţială are o durată redusă, astfel încât tocmai faza puternică a mişcării seismice vă poate surprinde pe scări, holuri, paliere, în aglomeraţie şi panică, conducând la accidente grave, nedorite.

Atenţie!

Scările sunt elemente de construcţii foarte sensibile la deplasările diferenţiate ale etajelor şi, chiar dacă ar rezista, deplasarea persoanelor pe scări sub efectul oscilaţiei seismice este extrem de periculoasă. Chiar dacă ieşirea de la etajele inferioare sau dintr-o locuinţă parter ar fi în principiu posibilă şi fezabilă în scurt timp, în special pentru persoane tinere, afară sunt multe alte riscuri: calcane şi coşuri de fum, parapete, ornamente, vitraje etc.

3. Rămâneţi în încăpere sau locuinţă, departe de ferestre care se pot sparge şi vă pot accidenţă, protejaţi-vă sub o grindă, toc de uşă solid, sub un birou sau masă care sunt suficient de rezistente spre a vă feri de căderea unor obiecte, mobile suprapuse, lămpi, tencuieli ornamentale etc. În lipsa unor astfel de posibilităţi vă puteţi proteja stând la podea lângă un perete solid, pe genunchi şi coate, cu faţa în jos iar cu palmele împreunate vă veţi proteja capul, ceafa, iar cu antebraţele pe lateral capul. Această recomandare implică o cunoaştere prealabilă a acelor elemente de construcţie rezistente, prin consultarea unui specialist atestat.

4. Dacă este posibil, închideţi sursele de foc cât puteţi mai repede iar dacă a luat foc ceva interveniţi imediat după ce a trecut şocul puternic.

5. Nu fugiţi pe uşă, nu săriţi pe fereastră, nu alergaţi pe scări, nu utilizaţi liftul, evitaţi aglomeraţia, îmbulzeala, iar dacă este posibil deschideţi uşa locuinţei spre exterior, spre a preveni blocarea acesteia, în vederea evacuării după terminarea mişcării seismice.

6. Nu alergaţi în stradă.

7. Dacă vă aflaţi în afara unei clădiri, deplasaţi-vă cât mai departe de clădire, feriţi-vă de tencuieli, cărămizi, coşuri, parapete, cornişe, geamuri, ornamente care de obicei se pot prăbuşi în stradă. Nu fugiţi pe stradă, deplasaţi-vă calm spre un loc deschis şi sigur.

8. Acordaţi prim ajutor persoanelor rănite.

9. În cazul în care sunteţi surprinşi de căderea unor tencuieli sau obiecte de mobilier răsturnate, căutaţi să vă protejaţi capul şi membrele sau să vă asiguraţi supravieţuirea; ulterior veţi căuta să alarmaţi prin diferite metode vecinii cât şi echipele de salvare-intervenţie de prezenţa dvs.

d) Comportarea după producerea unui cutremur:

1. Nu părăsiţi imediat spaţiul, camera, apartamentul, clădirea în care v-a surprins seismul. Acordaţi mai întâi primul ajutor celor afectaţi de seism. Calmaţi persoanele intrate în panică sau speriate, în special copiii de vârstă mai fragedă.

2. Ajutaţi pe cei răniţi sau prinşi sub mobilier, obiecte sau elemente uşoare de construcţii, să se degajeze. Nu mişcaţi răniţii grav - dacă nu sunt în pericol imediat de a fi răniţi suplimentar din alte cauze - până la acordarea unui ajutor sanitar-medical calificat.

3. Îngrijiţi-vă de siguranţa copiilor, bolnavilor, bătrânilor, asigurându-le îmbrăcăminte şi încălţăminte corespunzătoare sezonului în care s-a declanşat seismul, în vederea unei eventuale evacuări din locuinţă sau clădire pentru o perioadă anume, de la câteva ore la câteva zile.

4. Nu utilizaţi telefonul decât pentru apeluri la salvare, pompieri sau de către organismul cu însărcinări oficiale în privinţa intervenţiei post-dezastru, în cazuri justificate, spre a nu bloca circuitele telefonice.

5. Dacă s-a declanşat un incendiu, căutaţi să-l stingeţi prin forţe proprii.

6. Verificaţi preliminar starea instalaţiilor electrice, gaze, apă, canal, verificaţi vizual starea construcţiei în interior. În cazul constatării de avarii, închideţi alimentarea locală sau generală şi anunţaţi unitatea pentru intervenţie. Nu folosiţi foc deschis.

7. Părăsiţi cu calm clădirea, fără a lua cu dvs. lucruri inutile, dar verificaţi mai întâi scara şi drumul spre ieşire spre a nu vă expune la pericole.

8. Pentru orice eventualitate, preveniţi rănirea provocată de căderea unor tencuieli, cărămizi etc. la ieşirea din clădire utilizând o cască de protecţie sau în lipsa acesteia un scaun/taburet ori alt obiect protector: geantă, ghiozdan, cărţi groase etc.

9. Dacă la ieşire întâlniţi uşi blocate, acţionaţi fără panică pentru deblocare. Dacă nu reuşiţi, iar acestea au vitraje, procedaţi cu calm la spargerea geamului şi curăţirea ramei şi a zonei de cioburi, utilizând un scaun, o vază etc. Dacă se constată că în ascensor sunt persoane blocate, liniştiţi-le, mai întâi, după care solicitaţi concursul persoanelor autorizate.

10. Evitaţi clădirile grav avariate, cu excepţia unor cazuri de ajutor sau salvare, măsuri ce trebuie întreprinse cu un minimum de măsuri de securitate şi fără riscuri inutile. Evitaţi să fiţi confundat cu răufăcătorii pătrunşi în astfel de clădiri, nu aglomeraţi fără rost zonele calamitate.

11. Ajutaţi echipele de intervenţie pentru ajutor sau salvare.

12. Ascultaţi numai anunţurile posturilor de radioteleviziune naţionale şi recomandările de acţiune imediată ale organelor în drept.

13. Fiţi pregătiţi psihic şi fizic pentru eventualitatea unor şocuri ulterioare primei mişcări seismice - aşa numitele replici - fără a intra în panică. Nu daţi crezare zvonurilor care apar frecvent imediat după seisme, chiar dacă aparent sunt vehiculate de aşa-zişi specialişti!

14. La evacuare daţi prioritate celor răniţi sau copiilor, bătrânilor, femeilor şi ascultaţi întocmai recomandările salvatorilor.

15. Experienţa cutremurelor precedente a dovedit că este util să aveţi cunoştinţe necesare supravieţuirii până la intervenţia echipelor de salvare în cazul unei situaţii extreme în care, de exemplu, aţi fi surprinşi sub nişte dărâmături, mobilier răsturnat sau într-o cameră, incintă, ascensor etc. blocată, prin înţepenirea uşilor sau din alte cauze.

16. În primul rând trebuie să fiţi calmi, să îi liniştiţi pe cei şocaţi, să nu permiteţi reacţii de panică, să acordaţi primul-ajutor celor răniţi iar dacă dumneavoastră sau altă persoană din grup are

posibilitatea de mişcare să faceţi un mic plan de salvare. Deblocarea căii de acces se poate încerca numai dacă prin aceasta nu se înrăutăţeşte situaţia - de exemplu prin mişcarea dărâmăturilor sau a mobilierului.

O variantă clasică de comunicare cu cei din afară, este să bateţi la intervale regulate cu un obiect tare în conducte învecinate sau în pereţii incintei, iar dacă aţi stabilit contactul verbal, furnizaţi informaţiile cerute şi cereţi primul ajutor necesar. Inspectoratul judeţean/local pentru Situaţii de Urgenţă va concentra personal specializat şi aparate de ascultare ca să identifice locurile cu persoane blocate.

Nu vă preocupaţi de durata timpului scurs până la salvare, deoarece în astfel de condiţii, deşi timpul pare nesfârşit, corpul uman îşi mobilizează resurse nebănuite pentru a trece peste o perioadă critică. În acest mod se explică durate extreme de rezistenţă de sute de ore în condiţii de blocare la cutremur a unor persoane aparent fragile, înregistrate în ţara noastră în 1977 şi în mod similar în întreaga lume.

e) Măsuri de verificare a stării clădirii, locuinţei:

- Daţi concursul dvs. organizaţiilor de intervenţie post-seismică pentru analiza stării construcţiilor, precum şi pentru celelalte activităţi întreprinse de organele în drept.
- Verificaţi mai întâi afară şi apoi cu precauţii şi în interior starea locuinţei, a clădirii pentru a vedea avariile. După primele observaţii proprii, este bine să vă adresaţi unui specialist-expert autorizat în construcţii pe care îl cunoaşteţi din timp, sau cu care aveţi o înţelegere sau un contract pentru astfel de situaţii - în cazul instituţiilor sau firmelor.

Dacă starea structurii construcţiei prezintă avarii evidente iar echipele autorizate nu au sosit încă, solicitaţi instituţiilor abilitate evaluarea de către specialişti a stării post-seismice a structurii clădirii şi consolidărilor, cu concursul asociaţiei de proprietari sau locatari.

- În cazul în care clădirea în care locuiţi este într-o stare de avariere a structurii evaluată de specialiştii abilitaţi legal ca fiind grav afectată de cutremur, va trebui să respectaţi dispoziţiile legale şi să vă adaptaţi la condiţiile de sinistrat. În acest sens organele administraţiei publice locale vor lua măsurile de relocare.
- Dacă aţi contractat o asigurare la o societate de profil, informaţi-vă cum trebuie să procedaţi pentru înregistrarea în termen legal a daunelor complete produse de cutremur, în vederea solicitării despăgubirilor.

f) Măsuri de revenire în normal a activităţii umane din zona afectată de cutremur

După producerea unui cutremur cu urmări deosebite, autorităţile publice locale împreună cu organismele abilitate vor lua măsurile necesare revenirii la normal a activităţilor umane din zona sinistrată sau calamitată.

Autorităţile publice locale vor întocmi pe baza investigaţiilor şi a expertizelor tehnice listele de priorităţi ale clădirilor afectate pentru execuţia intervenţiilor/consolidărilor şi reabilitării construcţiilor de locuit.

În acest sens investitorii, proprietarii şi/sau administratorii clădirilor de locuit vor participa la îndeplinirea măsurilor de investigare a clădirilor de locuit pentru a cunoaşte situaţia acestora după dezastru, vor solicita efectuarea de expertize tehnice asupra clădirilor afectate, şi elaborarea de proiecte de intervenţie/consolidare la clădirile avariate de cutremur, conform legislaţiei în vigoare.

g) Reguli de comportare în cazul alunecărilor de teren

Informarea şi alarmarea asupra alunecării de teren se realizează de către autorităţile publice locale şi de comitetul local şi judeţean cu mijloacele specifice acestor tipuri de acţiuni. La recepţionarea informării sau a unor semnale despre începerea alunecării terenului, în zona care ar putea fi afectată se vor lua următoarele măsuri:

- Pregătirea evacuării persoanelor, instituţiilor şi bunurilor potrivit planurilor de evacuare pregătite anticipat.
- Deconectarea, de către reprezentaţii autorizaţi - în caz de necesitate - a clădirilor de la sistemul de alimentare cu energie electrică, gaze, apă, încălzire, canalizare etc. pentru a limita eventualele efecte negative.
- Sprijinirea formaţiilor de intervenţie ale comitetului local sau judeţean în acţiunile de oprire, diminuare sau de deviere a alunecării de teren cu scopul de protejare a persoanelor şi construcţiilor, pentru micşorarea efectelor distructive ale alunecării de teren.

- Desfăşurarea acţiunilor sub conducerea comitetului local sau judeţean; vor fi luate în considerare numai sursele oficiale locale şi recomandările organelor în drept, evitându-se informaţiile bazate pe zvonuri.

La recepţionarea semnalului de alarmare în cazul alunecărilor de teren, care înseamnă că pericolul alunecării de teren nu poate fi evitat, se vor lua următoarele măsuri:

- Evacuarea persoanelor şi bunurilor materiale în locurile desemnate în planurile de evacuare, fără a lua lucruri inutile şi păstrând calmul.
- Respectarea regulilor de convieţuire în locurile sigure în care Comitetul judeţean/local, împreună cu autorităţile locale cât şi Societatea de Cruce Roşie vor lua măsurile necesare adăpostirii şi desfăşurării vieţii.

După stabilizarea alunecării de teren organele abilitate vor face o analiză a avariilor şi distrugerilor provocate la construcţii şi bunuri. În funcţie de avarii se vor lua măsuri de începere a lucrărilor de reparaţii şi consolidări iar în cazurile de distrugeri se vor lua măsuri de construire de noi clădiri pe alte amplasamente, autorizate. După caz se vor face demersurile necesare pentru obţinerea despăgubirilor prin sistemul de asigurări pentru pagubele produse de către alunecările de teren.

RISCURI TEHNOLOGICE

ACCIDENTUL CHIMIC

Accidentul chimic

Reprezintă o eliberare necontrolată în mediul înconjurător a unor substanţe toxice industriale la concentraţii mai mari decât concentraţiile maxim admise, punând astfel în pericol sănătatea populaţiei.

Accidentul chimic este un eveniment imprevizibil!

Zonele de acţiune a norului toxic

Spaţiul în care substanţa toxică industrială s-a răspândit în mediu şi în care îşi manifestă acţiunea vătămătoare, ca urmare a unui accident chimic, se numeşte *focar chimic.*

Zona letală este considerată zona de acţiune a norului toxic în care concentraţia substanţei toxice (concentraţia de intoxicare) poate produce moartea unei persoane într-un timp de cel mult 15 minute, prin inhalare.

Zona de intoxicare este considerată zona de acţiune a norului toxic în care concentraţia substanţei toxice (concentraţia de intoxicare) poate produce intoxicarea organismului timp de 1-15 minute, fiind necesar tratamentul medical (limita de suportabilitate).

Date ce trebuie cunoscute de cetăţeni

- care este unitatea sursă de pericol chimic;
- tipul de substanţă toxică industrială pe care îl deţine;
- caracteristicile şi modul de acţiune al substanţei toxice;
- zona de risc în care v-aţi putea afla;
- măsurile de protecţie specifice zonei;
- locul în care se asigură protecţia prin adăpostire sau izolare;
- locurile de dispunere şi itinerarele de evacuare temporară;

Reguli pentru cetăţeni în caz de accident chimic

Apărarea în caz de accident chimic se referă la un ansamblu de măsuri care se realizează în mod unitar şi continuu şi se împarte în acţiuni:

- pre-dezastru
- în timpul dezastrului
- post-dezastru

Faza de Pre-Dezastru

Informaţi-vă asupra sursei de risc, substanţele toxice industriale folosite, zonele de pericol !

Participaţi la exerciţii, procuraţi-vă materiale cu reguli de comportare şi acţiune în caz de dezastre şi însuşiţi-vi-le

Evitaţi amplasarea locuinţelor în apropierea unor instalaţii cu procese de risc

Procuraţi-vă materiale de etanşare

Asiguraţi-vă mijloace de protecţie individuală speciale sau improvizate

Pregătiţi-vă o rezervă permanentă de apă şi alimente
Procuraţi-vă un radioreceptor cu baterii
Faza de Dezastru
- Urmaţi întocmai anunţurile făcute prin intermediul mass - mediei sau prin semnalele de alarmare
- Anunţaţi-vă vecinii şi prietenii despre pericolul chimic (de preferinţă prin telefon)
- Adăpostiţi-vă în locul stabilit şi etanşaţi toate intrările şi ieşirile pentru a evita pătrunderea agentului toxic! Dacă adăpostirea se face în propria casă sau apartament, etanşaţi toate uşile şi ferestrele şi rămâneţi într-o cameră cu cât mai puţine uşi şi ferestre
- Închideţi toate instalaţiile cu pericol (gaze, apă, curent electric)
- Opriţi toate ventilatoarele şi instalaţiile de aer condiţionat
- Ţineţi la îndemână mijloacele de protecţie respiratorie şi folosiţi-le dacă este cazul
- Asiguraţi-vă că aveţi acces la rezerva de apă şi alimente şi că nu sunt afectate de accidentul chimic
- Ţineţi radioreceptorul deschis şi fiţi atenţi la anunţurile care se fac
- Nu părăsiţi locul de adăpostire până nu se anunţă că acest lucru este posibil
Dacă sunteţi surprins în afara locuinţei:
- Nu intraţi în panică, de cele mai multe ori în cazul accidentelor chimice victimele din rândul populaţiei civile au apărut ca urmare a panicii
- Acoperiţi-vă căile respiratorii superioare cu o batistă şi îndreptaţi-vă spre cel mai apropiat adăpost
- Respectaţi restricţiile de circulaţie şi acces
- Evitaţi deplasarea pe direcţia vântului, deplasaţi-vă perpendicular pe direcţia lui
Faza Post-Dezastru:
- Nu părăsiţi adăpostul sau locuinţa chiar dacă pericolul a trecut, riscaţi să încurcaţi intervenţia forţelor specializate
- Ascultaţi cu atenţie mesajele către populaţie transmise prin mass -media
- Verificaţi dacă vecinii şi prietenii au probleme, în cazul în care există probleme acordaţi-le primul ajutor şi chemaţi ambulanţa
- Respectaţi restricţiile de circulaţie şi consum
- Reveniţi la activităţile cotidiene, remediind eventualele pagube
- Reţineţi învăţămintele trase din aceste situaţii şi pregătiţi-vă continuu pentru a putea face faţă unor alte eventuale asemenea evenimente

Reguli pentru cetăţeni în caz de accident de transport în care sunt implicate substanţe periculoase

Accidentul de transport în care sunt implicate substanţe periculoase ce pot genera efecte grave asupra sănătăţii populaţiei, integrităţii bunurilor materiale, precum şi calităţii factorilor de mediu *este un eveniment imprevizibil*

La producerea unui astfel de accident, cetăţenii trebuie să urmeze întocmai indicaţiile autorităţilor competente şi forţelor de intervenţie abilitate sosite la locul accidentului .

Până la sosirea autorităţilor se execută următoarele:

1. Se anunţă telefonic pompierii, poliţia, salvarea despre accidentul petrecut, comunicându-se:
   - timpul şi locul producerii accidentului
   - tipul mijlocului de transport
   - situaţia accidentului (fisură în rezervor, răsturnare, împrăştiere substanţe, incendiu, nor toxic, etc.);
   - persoane şi bunuri aflate în pericol
   - numele şi prenumele, precum şi modalitatea de contact a persoanei care a oferit informaţiile de mai sus.
2. Dacă există victime în urma accidentului, acestea se vor scoate din zona de pericol şi li se va acorda primul ajutor Atenţie: În cazul în care nu cunoaşteţi procedurile de acordare a primului ajutor, solicitaţi de urgenţă prezenţa personalului abilitat
3. În cazul în care se observă răspândirea substanţelor din mijlocul de transport (rezervor, cisternă, butoaie, saci, etc.) nu se va folosi sub nici o formă flacăra deschisă (brichete, fumat, scântei, flacără)
4. În cazul în care se observă apariţia unei flăcări deschise se va încerca stingerea de urgenţă a acesteia cu mijlocul de stins incendii din dotarea autovehiculelor

5. Dacă nu s-a putut opri incendiul în faza incipientă, părăsiţi de urgenţă zona pe o rază de 100 m, şi aşteptaţi sosirea pompierilor.
6. Nu vă apropiaţi de locul accidentului doar din curiozitate! puteţi să deveniţi uşor victimă şi în plus încurcaţi acţiunile de intervenţie!
7. Respectaţi întocmai instrucţiunile primite de la autorităţi!

POLUĂRI ACCIDENTALE

Poluările accidentale

Poluările accidentale sunt accidente majore de mediu care se produc in toate structurile acestuia si din motive foarte complexe. Analiza acestora presupune o clasificare a lor in funcţie de mediul poluat(aer, apă, sol), produsul poluant si cauzele producerii fenomenului. In toate cazurile urmările acestor accidente de mediu sunt importante sub aspect social, ecologic si economic. La fel de importante sunt preocupările omului, ale societăţii, si mai ales ale specialiştilor din domeniu, pentru prevenirea lor si pentru intervenţiile imediate in vederea reducerii si eliminării pagubelor produse.
Poluările accidentale pot fi:
- poluări accidentale produse din cauze tehnologice si neglijente umane;
- poluări accidentale ale localităţilor si terenurilor, cu produse petroliere, prin spargerea conductelor de transport a acestor produse;
- poluări accidentale datorate accidentelor de circulaţie;
- poluări accidentale cauzate de factori naturali;
- poluări accidentale ale cursurilor de ape.

În toate situaţiile de poluări accidentale, populaţia din zonele afectate va acţiona pentru anunţarea de urgenţă a autorităţilor locale, autorităţii teritoriale de mediu şi autorităţii teritoriale de protecţie civilă!

MUNIŢII NEEXPLODATE

Muniţiile

Sub denumirea generală de muniţii sunt incluse următoarele **:**
- Cartuşele de toate tipurile;
- Proiectilele;
- Bombele;
- Torpilele;
- Minele;
- Petardele;
- Grenadele;
- Orice elemente cu substanţe explozive.

Obligaţiile cetăţenilor pentru prevenirea accidentelor în cazul descoperirii de muniţii neexplodate

a) să anunţe de urgenţă organele de poliţie, autorităţile administraţiei publice locale sau inspectoratul judeţean pentru situaţii de urgenţă despre descoperirea de muniţii neexplodate ;
b) să nu mişte de pe loc muniţiile descoperite neexplodate ;
c) să nu introducă în clădiri, încăperi sau locuinţe muniţii descoperite neexplodate;
d) să nu desfacă sau să predea la agenţii economici specializaţi muniţii neexplodate pentru valorificarea ca deşeuri metalice;
e) să nu folosească muniţiile descoperite pentru improvizarea diferitelor scule sau ornamente;
f) să nu lovească, să taie sau să demonteze muniţiile neexplodate;
g) să nu aprindă focul deschis în apropierea muniţiilor descoperite neexplodate sau să le introducă în foc;
h) să nu se joace cu muniţii descoperite neexplodate ;
i) să respecte regulile şi măsurile stabilite pentru zonele cu risc la descoperirea de muniţii neexplodate.

De reţinut: muniţia neexplodată nu este muniţia care nu explodează. Neutralizarea şi distrugerea muniţiilor se execută de specialişti pirotehnişti care au pregătirea şi dotarea cu aparatură specială pentru această misiune periculoasă.

RISCURI BIOLOGICE

EPIDEMII

Epidemia

Epidemia reprezintă extinderea unei boli contagioase într-un timp scurt, prin contaminare, la un număr mare de persoane dintr-o localitate, regiune etc. şi care determină perturbarea activităţilor economice şi sociale. Termenul de epidemie poate fi aplicat oricărei creşteri semnificative a numărului de îmbolnăviri pentru o anumită boală, nefiind aplicat doar pentru răbufnirile bruşte de boală.

Măsurile antiepidemice

Prevenirea şi combaterea efectelor provocate în rândul populaţiei (îmbolnăvirilor) se realizează prin măsuri cu caracter antiepidemic, care urmăresc înlăturarea :

- Surselor de infecţie: oameni sau animale bolnave;
- Căilor de transmitere a infecţiei: aerul, apa, alimentele, insectele şi rozătoarele (vectori), obiectele contaminate.

Măsurile care se întreprind faţă de sursa de infecţie constau în:

- Respectarea de către populaţie a obligaţiilor ce le revin în cadrul stării de carantină
- Sprijinirea activităţilor de depistare şi izolare a bolnavilor cu semne de boală infecto-contagioasă şi sesizarea organelor sanitare
- Respectarea măsurilor de izolare şi supraveghere a celor ce au venit în contact cu bolnavii infectaţi

Măsurile care se întreprind împotriva transmiterii infecţiei constau în:

- Protejarea căilor respiratorii, a pielii şi mucoaselor, cu ajutorul mijloacelor speciale sau simple de protecţie individuală;
- Ermetizarea uşilor şi ferestrelor la locuinţe;
- Evitarea consumării apelor din surse necontrolate de organele sanitare. Până la avizarea calităţii apei, se va bea apă fiartă şi răcită sau apă îmbuteliată;
- Executarea indicaţiilor organelor sanitare privind dezinfecţia surselor de apă potabilă (fântânilor);
- Respectarea indicaţiilor organelor sanitare privind consumarea legumelor, fructelor, produselor de origine animală;
- Asigurarea colectării şi evacuării în mod igienic a gunoiului menajer;
- Executarea indicaţiilor organelor sanitare privind autocontrolul preventiv al corpului şi îmbrăcămintei, distrugerea insectelor şi a rozătoarelor din locuinţe (loc de muncă), magazii etc.;
- Vaccinările profilactice şi tratamentele pentru creşterea imunităţii.

EPIZOOTII

Epizootia

Epizootia reprezintă răspândirea în masă şi pe teritorii mari a unei boli contagioase la animale domestice şi/sau sălbatice.

Bolile caracteristice epizootiilor sunt:

- pesta ovină
- pesta porcină
- pleuro-pneumonia contagioasă a rumegătoarelor mari
- bruceloza

Măsurile antiepizootice

Pentru prevenirea şi/sau limitarea epizootiilor, proprietarii, deţinătorii sau îngrijitorii de animale sunt obligaţi:

- să aplice măsurile veterinare pentru prevenirea bolilor animalelor, precum şi pentru controlul şi eradicarea acestora în teritoriu
- să aplice cerinţele de zooigienă, de adăpostire, îngrijire, de reproducţie şi utilizare raţională a animalelor, precum şi măsurile suplimentare stabilite de autorităţile veterinare în aceste domenii
- să anunţe fără întârziere autorităţile veterinare locale şi administraţia publică locală despre apariţia oricărei suspiciuni sau îmbolnăviri a animalelor
- până la sosirea medicului veterinar să izoleze animalele bolnave, moarte, ucise ori tăiate
- să nu consume carnea sau alte produse provenite de la animale bolnave

- să nu comercializeze carnea sau alte produse şi subproduse provenite de la animale bolnave, fără aprobarea autorităţii veterinare locale
- să respecte masurile impuse in zona de carantină
- să accepte sacrificarea animalelor bolnave

Răspândirea gripei aviare

Virusuri gripale aviare pot fi luaţi din focare active de gripă aviară, dar şi de la păsări cu forme discrete de boală sau chiar aparent sănătoase. În primul caz vorbim de epidemii şi de focare de gripă aviară, în al doilea doar de infecţii cu virusuri gripale. Dintre păsările domestice, gripa aviară a fost semnalată cel mai frecvent la curcă, raţă, gâscă, potârniche, fazani şi găină. Între speciile de păsări sălbatice, trebuie menţionate păsările acvatice, pescăruşii, rândunelele de mare, păsările migratoare. Sursele de infecţie primare sunt reprezentate de păsările bolnave, de cel trecute prin boală ca şi de cele purtătoare şi eliminatoare de virus prin secreţii oculo – nazale şi prin fecale.

Măsuri de precauţie ce pot fi luate

Să nu-ţi mai laşi libere păsările, dar şi animalele care pot intra în contact cu ele: vite, cai şi porci. Toate păsările de curte trebuie ţinute închise, iar copiii nu trebuie să se joace cu ele. Nu atinge păsările care par bolnave sau păsările moarte. Anunţă medicii veterinari din zonă orice caz de boală semnalată la păsări, dar şi la alte animale. Nu consuma carne de pasăre care nu provine de la un crescător autorizat, pentru că numai în marile ferme de păsări există şansa de garantare a măsurilor de biosecuritate. Evită locurile şi suprafeţele contaminate cu fecale sau secreţii de păsări. La fel ca la alte boli infecţioase, una dintre cele mai importante măsuri preventive este spălarea frecventă şi cu grijă a mâinilor. Evită automedicaţia.

Pregătirea carnii

Depinde de unde ai carnea de pasăre pe care o pregăteşti. Dacă nu ai dubii asupra sursei, se aplică regulile obişnuite. Virusurile gripale sunt distruse prin căldură aşa că dacă vrei să fii precaut, toate produsele provenite de la păsări, inclusiv ouăle şi sângele ar trebui preparate termic la mai mult de 70 de grade. Nu consuma produse din păsări incomplet prelucrate termic. Separă carnea crudă de cea prelucrată termic sau de alimentele gata de consumat. Nu folosi acelaşi cuţit sau instrument de tăiat pentru a pregăti carnea crudă şi alimentele preparate. Spală-te pe mâini între manipularea alimentelor crude şi a celor prelucrate termic. Nu pune carnea pe aceeaşi farfurie pe care a fost aşezată înainte de a fi prelucrată. Spală ouăle cu apă cu săpun. Gălbenuşurile de ouă nu trebuie să fie lichide sau să se prelingă. Nu folosi ouă fierte moi sau crude în alimente care nu vor fi prelucrate termic.

Acţiunea în focarul de gripă aviară

În cazul unui focar se aplică: tăierea sau uciderea integrală a păsărilor în efectivul afectat, ecarisarea carcaselor şi a produselor provenite de la acestea, curăţirea, dezinfecţia. Repopularea se face după cel puţin 21 de zile.

17. CARACTERISTICILE HIDROGRAFICE ALE CELOR MAI IMPORTANTE CURSURI DE APĂ DE PE TERITORIUL JUDEŢULUI ALBA:

Nr. crt.	Cursul de apă	Date privind cursul de apă				Bazinul hidrografic	
		Lungime în jud.Alba km.	Panta medie ‰		Coef.de sinuoz.	Supraf. aferentă jud. Alba km^2.	Altitudine medie bazin m.
			Pe bazin	În judeţ			
1.	Mureş	140	2	0,7-1,0	2,22	6231	648
2.	Arieş	113	7	7	1,69	1678	957
3.	Târnava Mare	40	5	1,0-1,2	1,89	616	535
4.	Târnava Mică	51	5	1,43	1,51	547	530
5.	Sebeş	96	20	20	1,74	1054	834
6.	Cugir	67	26	26	1,45	358	1007

LACURILE ŞI IAZURILE de pe raza judeţului Alba

Denumirea lacului	Amplasament	Suprafaţa (km ^{2})	Adâncime (m)	Volum la NNR (m.c.)	Felul barajului	Natura fundului	Natura malului
Iezer	Ighiu	0,0526	9,0	225000	natural	mâl	aluvionar
Şurianu	Cugir	0,0053	3,8	16000	natural	mâl	aluvionar
TOTAL		**0,0579**	**-**	**241000**	-	-	-

Alte acumulări de apă (baltă / tău) pe teritoriul judeţului Alba

Nume obiectiv	Nume Localitate	Obs	Supraf luciu apa niv mediu (ha)
BALTA RADESTI	RADESTI	ANAR-ABA MURES	5
TAU PANADE	PANADE	AJVPS ALBA	2
BALTA CHERETEU	BLAJ	AJVPS ALBA	2
BALTA LIMBA	CIUGUD	CL CIUGUD	1
BALTA TAUSOR	ALBA IULIA	CM ALBA IULIA	0,1
BALTA TURDAS (SECATA)	HOPARTA	CL HOPARTA	0
TAUL MARE	BIIA	PARTICULAR SAT	5
TAUL LUNG	BIIA	PRIMARIA ŞONA	4
TAUL TILHARILOR	BLAJ	PRIMARIA ŞONA	1
BALTA RADESTI	RADESTI	PRIMARIA RADESTI	1
BALTA BLAJ	BLAJ	PRIMARIA BLAJ	2
LAC OCNA MUREŞ	OCNA MUREŞ	PRIMĂRIA OCNA MUREŞ	31
BALTA TIRNAVA SEACA	SANCEL	CNAR	4
BALTA SINCEL	SANCEL	ROMSILVA	2
BALTA TIRNAVA SEACA	SANMICLAUS	CNAR	1
BALTA OARDA	OARDA	SC AGRA	1
LUNCA OARDA	OARDA	SC. MADO	1
LAC TAUL FARA FUND	BAGAU	CL LOPADEA NOUA	0,018
BALTA GABUD (SECATA)	GABUD	PROPRIETATA PRIVATA	0
BALTA COPAND	COPAND	ANAR-ABA MURES	27
CL 7 AB- (BRAT MORT)	COPAND	ANAR-ABA MURES	2
BALTA CAPTALANI	NOSLAC	ANAR-ABA MURES	15
BALTA NOSLAC (SECATĂ)	NOSLAC	CL NOSLAC	0
TAUL LUI VICA	SONA	PRIMARIA SONA	1

Nume obiectiv	Nume Localitate	Obs	Supraf luciu apa niv mediu (ha)
TAUL LUI GHIARMAZAU	SONA	PRIMARIA SONA	1
TAUL LUI BUTZI	SONA	PRIMARIA SONA	1
BALTA TARNAVA SEACA	SANCEL	ANAR-ABA MURES	4
BALTA TARNAVA SEACA	SANMICLAUS	ANAR-ABA MURES	1
BALTA RAZBOIENI GARA (SECATA)	RAZBOIENI	AJVPS ALBA	0
BALTA UNIREA GARA (SECATA)	UNIREA	AJVPS ALBA	0

18. AMENAJĂRI HIDROTEHNICE – DIGURI, BARAJE, ALTE LUCRĂRI DE APĂRARE ÎMPOTRIVA INUNDAŢIILOR

Nr. crt.	Denumirea construcţiei	Lungime (km.)	Înălţime (m.)	Probabilitate de depăşire	Anul punerii în funcţiune
1.	Regularizare şi îndiguire R.Mureş mal stâng la Ocna Mureş	1,8	2,6	2%	1976
2.	Indiguire R.Mureş mal stâng la Cisteiul de Mureş	3,3	2,0	5%	1984
3.	Dig de remuu R.Unirea ambele maluri la Unirea	2,1	2,3	10%	1976
4.	Indiguire R.Mureş mal stâng la Drâmbar	1,4	3,5	1%	1980
5.	Indiguire R.Mureş mal stâng la Ciugud	2,6	4,4	1%	1984
6.	Indiguire R.Mureş ambele maluri la Alba Iulia	9,37	4,5-6,5	1%	1984
7.	Indiguire R.Ampoi ambele maluri la Alba Iulia – Bărăbanţ	10,8	2,5-5,5	1%	1973
8.	Dig de remuu pr. Oarda ambele maluri la Oarda	0,72	2,0-6,5	1%	1984
9.	Dig de remuu r. Sebeş ambele maluri la Oarda	2,83	2,0-6,5	1%	1984
10.	Indiguire R.Mureş ambele maluri la Vinţu de Jos	8,9	2,5	5%	1977
11.	Indiguire R.Mureş mal stâng la Mereteu	3,7	1,5	10%	1985
12.	Indiguire R.Mureş mal drept la Blandiana – Câmpul de Sus	1,6	2,5	10%	1975
13.	Indiguire R.Mureş mal drept la Blandiana – Câmpul de Jos	4,96	2,5	10%	1975
14.	Indiguire R.Mureş mal stâng la Şibot	6,1	2,7	5%	1981
15.	Indiguire R.Târnava Mare ambele maluri la Blaj	12,07	2,5	2%	1982
16.	Indiguire R.Târnave la Mihalţ	2,6	2,5	5%	1978
17.	Indiguire R.Târnava Mică mal stâng la Cetatea de Baltă	2,5	2,0	10%	1989
18.	Indiguire R.Târnava Mică mal stâng la Jidvei (aval)	3,29	2,0	10%	1989
19.	Indiguire R.Târnava Mică mal drept la Jidvei (amonte)	1,9	2,0	10%	1989

Nr. crt.	Denumirea construcţiei	Lungime (km.)	Înălţime (m.)	Probabilitate de depăşire	Anul punerii în funcţiune
20.	Indiguire R.Târnava Mică mal drept la Şona	4,77	2,0	10%	1989
21.	Indiguire R. Arieş la Lunca Arieşului	2,2	2,5	5%	1996
TOTAL		**89,51**			

În administraraea terţilor, pe teritoriul judeţului, lungimea digurilor de pământ totalizează 28,23 km, din totalul de 13 lucrări de îndiguire, 11 sunt în administrarea consiliilor locale iar 2 la operatorilor economici ce desfăşoară activităţi în zonă.

Nr. crt.	Denumirea lucrării	Denumire curs apă	Date caracteristice Lungime dig (km)		Localităţi aflate în zona inundabilă		Deţinător
			Pe malul stâng	Pe malul drept	Denumire localitate	Tip dig	
1.	Dig Ocna Mureş	Mureş	0	0,9	Ocna Mures	dig pamânt	S.C. Bega UPSOM
2.	Dig Aiud	Mureş	0	2,3	Aiud	dig pamânt	IMA Aiud
3.	Dig Leorinţ	Mureş	1,1	0	Leorint	dig pamânt	C.L. Rădeşti
4.	Dig Beldiu	Mureş	0	3,9	Beldiu	dig pamânt	C.L. Teiuş
5.	Dig Sântimbru	Mureş	0,8	0	Sîntimbru-Totoi	dig pamânt	C.L. Sîntimbru
6.	Dig Totoi	Mureş	2,2	0	Totoi sat	dig pamânt	C.L. Sîntimbru
7.	Dig Vinţu de Jos	Mureş	1,8	0	Vintu de Jos	dig pamânt	C.L. Vintu de Jos
8.	Dig Vinţ Câmpu Goblii aval	Mureş	0	1,53	Vintu de Jos-Câmpu Goblii aval	dig pamânt	C.L. Vintu de Jos
9.	Dig Blandiana	Mureş	0	2,1	Blandiana	dig pamânt	C.L. Blandiana
10.	Dig Blandiana	Mureş	0	0,8	Blandiana	dig pamânt	C.L. Blandiana
11.	Dig Blandiana	Mureş	0	3,6	Blandiana	dig pamânt	C.L. Blandiana
12.	Dig Saliste	Mureş	3,2	0	Sălişte a	dig pamânt	C.L. Salistea
13.	Dig Manarade	Tarnava Mare	0	1,9	Mănărade	dig pamânt	C.L. Blaj
14.	Dig Mănărade	Tarnava Mare	1,5	0	Mănărade	dig pamânt	C.L. Blaj
15.	Dig Spătac	Tarnava Mare	1,5	0	Spătac	dig pamânt	C.L. Blaj
TOTAL			**12,1**	**17,03**			

Amenajarea Oaşa este situată la cca. 75 km sud de oraşul Sebeş Alba pe valea râului Sebeş. Accesul în zonă se realizează prin calea ferată Bucureşti – Sebeş Alba sau drumul naţional DN 67C.

Amenajarea Cugir se situează în partea mediană a munţilor Sebeş pe râul Cugirul Mare în aval de confluenţa pârâului Boşorogul cu râul Cugir.

Amenajarea Tău este situată în aval de confluenţa râului Sebeş cu pârâul Bistra, la 18 km amonte de comuna Şugag. Accesul în zonă se realizează prin calea ferată Bucureşti – Sebeş Alba sau drumul naţional DN 67C.

Amenajarea Obrejii de Căpâlna este situată pe valea râului Sebeş, în amonte de satul Căpâlna – comuna Săsciori. Accesul în zonă se realizează prin calea ferată Bucureşti – Sebeş Alba sau drumul naţional DN 67C.

Amenajarea Petreşti este situată la aproximativ 1 km aval de podul de cale ferată Petreşti – Sebeş.

Acumulările au intrat în funcţiune în ani diferiţi, astfel: Oaşa:1979, Cugir: 2003, Tău:1984, Obrejii de Căpâlna: 1986, Petreşti: 1983.

Datele caracteristice ale barajelor sunt prezentate în tabelul de mai jos:

Baraj	Tip	NNR (mdM)	Nivel maxim (mdM)	Cotă talveg (mdM)	Coronament baraj (mdM)	H_{baraj} (m)	L_{cor} (m)	V_{NNR} (mil. m^3)	V_{Nmax} (mil m^3)
Oaşa	Anrocamente cu mască de beton armat	1255	1257	1170	1259	91	300	136,2	147,615
Cugir	beton în arc	1007		971	1013,50	48	120	0,985	1,770
Tău	beton în arc	790	793	734	795	78	176	21,3	23,79
Obrejii de Căpâlna	beton în arc	409	410,60	383	411	46	145	3,92	4,46
Petreşti	stăvilar	294	295	284	296	22	27	1,35	1,68

NOTĂ: - H_{baraj} - înălţimea barajului peste talvegul albiei râului; L_{cor} – lungimea coronamentului; V_{NNR} – volumul la NNR; V_{Nmax} – volumul la nivelul maxim.

Date morfometrice în amplasamentul acumulărilor şi debitele medii multianuale lichide:

Nr. crt.	Acumularea	Râul	F (kmp)	H_m (mdM)	L (km)
1.	Oaşa	Sebeş	187	1570	22,0
2.	Cugir	Cugirul Mare	92	1535	14,5
3.	Tău	Sebeş	401	1495	41,0
4.	Obrejii de Căpâlna	Sebeş	619	1335	59,0
5.	Petreşti	Sebeş	662	1290	72,0

NOTĂ: - F - suprafaţa bazinului de recepţie; H_m - altitudinea medie a bazinului de recepţie.

Nivelurile caracteristice ale acumulărilor şi barajelor din judeţ:

Acumularea	NNR (mdM)	Nivel maxim (mdM)	Nivel minim în exploatare (mdM)	Coronament baraj (mdM)	Coronament diguri (mdM))
Oaşa	1255	1257	1210	1259,00	-
Cugir	1007			1013,50	-
Tău	790	793	760	795,00	-
Obrejii de Căpâlna	409	410	403	410,60	-
Petreşti	294	295	285,50	296,00	mal stâng : 296,20 mal drept : 295,8÷296,2

Clasele de importanţă ale acumulărilor (conform proiect):

Clasa de importanţă a barajelor, debitele de dimensionare şi verificare din proiectul de execuţie, precum şi nivelul maxim la care se evacuează debitul de verificare, sunt următoarele:

Baraj	Clasa de importanţă	p %	Q_c (m^3/s)	p %	Q_v (m^3/s)	Nivelul maxim (mdMB) la care se evacuează Q_v
Oaşa	II	1	295	0,1	420	1257,70
Cugir	II	1	285	0,1	510	1011,48
Tău	I	0,1	550	0,01	760	795
Obrejii de Căpâlna	III	2	376	0,5+ΔQ	613	409
Petreşti	II	1%	457	0,1% +ΔQ	790	294

Legendă: Q_c-debitul de calcul, Q_v-debitul de verificare

19. PRINCIPALII INDICATORI AI ÎMPĂRŢIRII ADMINISTRATIVE A JUDEŢULUI

LOCALITATEA	Suprafaţa - km^2 -	Numărul populaţiei	Densitatea populaţiei (loc/kmp)
Total judeţ	**6.242**	**342.376**	
I. Municipii si oraşe	**1374**	**198.412**	**145**
Alba Iulia	104	63536	610
Aiud	143	22876	159
Blaj	99	20630	208
Sebeş	116	27019	232
Abrud	32	5072	158
Baia de Arieş	80	3461	43
Câmpeni	87	7221	83
Cugir	346	21376	61
Ocna Mureş	68	13036	191
Teiuş	45	6695	148
Zlatna	254	7490	29
II. Comune	***4.868***	**143.964**	***29***
Albac	54	2089	38
Almaşu Mare	93	1289	13
Arieşeni	33	1765	53
Avram Iancu	97	1636	16
Berghin	75	1893	25
Bistra	118	4540	38
Blandiana	78	923	11
Bucerdea Grânoasă	41	2235	54
Bucium	86	1454	16
Câlnic	45	1681	37
Cenade	44	943	21

LOCALITATEA	**Suprafaţa - km^2 -**	**Numărul populaţiei**	**Densitatea populaţiei (loc/kmp)**
Cergău	48	1490	31
Ceru Băcăinţi	49	269	5
Cetatea de Baltă	65	2930	45
Ciugud	44	3048	69
Ciuruleasa	56	1197	21
Crăciunelu de Jos	26	1954	75
Cricău	51	1912	37
Cut	30	1075	35
Daia Română	42	2773	66
Doştat	40	956	23
Fărău	82	1569	19
Galda de Jos	102	4516	44
Gârbova	59	2050	34
Gârda de Sus	83	1714	20
Hopârta	61	1152	18
Horea	60	2143	35
Ighiu	128	6283	49
Intregalde	83	577	6
Jidvei	105	4617	43
Livezile	66	1192	18
Lopadea Nouă	94	2759	29
Lunca Mureşului	31	2404	77
Lupşa	103	3052	29
Meteş	142	2860	20
Mihalt	65	3051	46
Miraslău	67	1985	29
Mogoş	81	731	9
Noşlac	48	1661	34
Ocoliş	86	616	7
Ohaba	41	757	18
Pianu	115	3082	26
Poiana Vadului	69	1139	16
Ponor	62	540	8
Poşaga	136	1048	7
Rădeşti	30	1200	40
Râmeţ	79	574	7
Râmetea	57	1126	19
Roşia de Secaş	52	1542	29
Roşia Montană	42	2656	63
Sălciua	75	1428	19
Săliştea	60	2197	36
Sâncel	51	2411	47

LOCALITATEA	Suprafaţa - km^2 -	Numărul populaţiei	Densitatea populaţiei (loc/kmp)
Sântimbru	44	2723	61
Săsciori	121	5757	47
Scărişoara	94	1661	17
Şibot	42	2236	53
Sohodol	65	1729	26
Şona	106	4067	38
Şpring	91	2420	26
Stremţ	69	2418	35
Şugag	253	2726	10
Unirea	100	4796	47
Vadu Moţilor	32	1348	42
Valea Lungă	75	2907	38
Vidra	61	1691	27
Vinţu de Jos	85	4801	56

20. SITUAŢIA PRIVIND CATEGORIA DRUMURILOR NAŢIONALE, JUDEŢENE ŞI COMUNALE

Nr. crt.	Denumirea drumului	Traseul drumului	Poziţia kilometrică		Lungimea reală (km)
			origine (km + m)	destinaţie (km + m)	
DRUMURI NAŢIONALE					
1	**DN 1**	Limita jud. Sibiu – Sebes	350+000	362+800	**12,856**
		Lancram – Municipiul Alba Iulia	370+000	375+930	**5,935**
		Municipiul Alba Iulia – Municipil Aiud	385+160	406+950	**21,987**
		Municipiul Aiud – Limita jud. Cluj	412+000	433+000	**21,114**
2	**DNS VAB**	Varianta de ocolire a municipiului Alba Iulia	0+000	7+831	**7,841**
3	**DNS 1R**	Limita jud. Cluj – Albac	58+550	79+900	**21,133**
4	**DNE 7**	Sebes – Limita jud. Hunedoara	329+000	352+000	**22,719**
5	**DNS 7J**	DN 7 – Str. Investitorilor Sebes	0+000	0+750	**0,750**
6	**DN 14B**	Teius – Municipiul Blaj	0+000	22+400	**22,100**
		Muncipiul Blaj – Limita jud. Sibiu	26+300	39+527	**13,162**
7	**DNS 67C**	Limita jud. Valcea – Sebes	67+400	142+620	**75,455**
8	**DNS 74**	Limita jud. Hunedoara – Alba Iulia	29+000	99+870	**71,030**
9	**DNS 74A**	Abrud(DN 74)– Campeni(DN 75)	0+000	11+329	**11,106**
10	**DNS 75**	Limita jud. Bihor(Arieseni) – Limita jud. Cluj(Salciua)	29+000	135+000	**106,631**
LUNGIMEA TOTALĂ A REŢELEI DE DRUMURI NAŢIONALE					**413,819**

Drumuri nationale inchise pe timpul iernii

1	**DNS 67C**	Curpat – Limita jud. Valcea	79+000	67+400	11,577
2	**DNS 1R**	Limita jud. Cluj – Matisesti	58+550	67+550	8,669

LEGENDĂ
DNE – drum national european

Nr. crt.	Denumirea drumului	Traseul drumului	Poziţia kilometrică		Lungimea reală (km)
			origine (km + m)	destinaţie (km + m)	

DNS – drum national secundar

DRUMURI JUDEŢENE					
Nr. crt.	Denumirea drumului	Traseul drumului	Poziţia kilometrică		Lungimea reală (km)
			origine (km + m)	destinaţie (km + m)	
1	**DJ 103 G**	Inoc (DN 1) - Ciugudu de Jos - Ciugudu de Sus - limită jud. Cluj	0 + 000	13 + 200	**13,200**
2	**DJ 105 M**	DN 1 - Oiejdea - Ighiu	0 + 000	10 + 190	**10,190**
3	**DJ 106 E**	Limită jud. Sibiu - Dobra - Şugag	47 + 865	52 + 165	**4,300**
4	**DJ 106 F**	DN 1(Camping Cut) - Câlnic - Reciu - Gârbova - limită jud. Sibiu	0 + 000	16 + 675	**16,675**
5	**DJ 106 H**	Ighiu (DJ 107 H) - Ighiel - Negrileşti - Întregalde (DJ 107 K)	0 + 000	32 + 000	**32,000**
6	**DJ 106 I**	DN 1 - Cunţa - Draşov - Şpring - Vingard - Ghirbom - DJ 107 (Berghin)	0 + 000	21 + 526	**21,526**
7	**DJ 106 K**	Sebeş (Dn 1) - Daia Română - Ohaba - Secăşel - DJ 107	0 + 000	29 + 929	**29,929**
8	**DJ 106 L**	Şpring - Ungurei - Roşia de Secaş	0 + 000	16 + 300	**16,300**
9	**DJ 107**	Alba Iulia (DN 1) - Teleac - Hăpria - Straja - Berghin - Colibi - Secăşel - Cergăul Mare - Veza - Blaj - Sâncel - Lunca Târnavei - Şona - Jidvei - Sântămărie - Cetatea de Baltă - limită jud. Mureş	0 + 000	78 + 000	**78,000**
10	**DJ 107 A**	Alba iulia - Pârăul lui Mihai - Vurpăr - Câmpu Goblii - Dealu Ferului - Mereteu - Blandiana - Sărăcşeu - limită jud. Hunedoara	0 + 000	29 + 925	**29,925**
11	**DJ 107 B**	DN 1 - Sântimbru - Galtiu - Coşlariu - Mihalţ - Colibi - Roşia de Secaş limită jud. Sibiu	0 + 000	22 + 000	**22,000**
12	**DJ 107 C**	DJ 107 (Teleac) - Drâmbari - Şeuşa - Ciugud - Dumbrava - Oarda - Vinţu de Jos - DN 7	0 + 000	23 + 593	**23,593**
13	**DJ 107 D**	Unirea II(DN 1) - Ocna Mureş - Vama Seacă - Fărău - Şilea - limită jud. MS	0 + 000	31 + 320	**31,320**
14	**DJ 107 E**	Aiud(DN 1) - Ciumbrud - Băgău - Lopadea Nouă - Hopârta - Vama Seacă(DJ 107 D)	0 + 000	22 + 375	**22,375**
15	**DJ 107 F**	Unirea II(DN 1) - Războieni Cetate - Lunca Mureşului - limită jud.CJ	0 + 000	9 + 860	**9,860**
16	**DJ 107 G**	D.J.107D(Uioara de Sus)- Noşlac-Căptălan-Copand-Stâna de Mureş- Găbud- limită jud.Mureş	0 + 000	16 + 775	**16,775**
17	**DJ 107 H**	Coşlariu Nou- Galda de Jos de Jos de Jos- Cricău-Ighiu- Şard- Gara Şard Ighiu(DN 74)	0 + 000	18 + 210	**18,210**
18	**DJ 107 I**	Aiud (D.N.1)-Aiudul de Sus-Râmeţi-brădeşti-Geogel-Măcăreşti-Bârleşti CĂTUN-Cojocani-Valea Barni-Bârleşti-Mogoş-Valea Albă-Ciculeşti-Bucium-Izbita-Cojeşeni-Bucium Sat-D.N.74(Cerbu)	0 + 000	76 + 540	**76,540**
19	**DJ 107 K**	Galda de Jos de Jos de Jos (D.J.107H)-Mesentea-Galda de Jos de Jos de Sus-Măgura-Poiana Galdei-Modoleşti-Întregalde-Ivăniş-Ghioncani-D.J.107I(Bârleşti)	0 + 000	37 + 500	**37,500**
20	**DJ 107 M**	Limita Jud. Cluj-Râmetea-Colţeşti-Vălişoara-Poiana Aiudului-Aiuul de Sus(D.J.107I)	42 + 000	67 + 000	**25,000**
21	**DJ 107 U**	D.J.107A-Băcăinţi-Ceru Băcăinţi-Dumbrăviţa-Cucuta-Bolovăneşti-Valea Mare-Bulbuc(D.C.60)	0 + 000	13 + 280	**13,280**
22	**DJ 107 V**	D.J.107-Alecuş-D.J.107D	0 + 000	15 + 000	**15,000**
23	**DJ 108**	Limita Jud. Cluj-Mătişeşti-Horea-Albac(D.N.75)	58 + 550	79 + 900	**21,350**
24	**DJ 141 C**	DN 14 B (Lunca) - Cenade - Capu Dealului - Limita	0+000	13+000	**13,000**

Nr. crt.	Denumirea drumului	Traseul drumului	Poziţia kilometrică		Lungimea reală (km)
			origine (km + m)	destinaţie (km + m)	
		jud. Sibiu			
25	**DJ 141 D**	DJ 106 I (Draşov) - Boz - Doştat - Limita jud. Sibiu	0+000	12+400	**12,400**
26	**DJ142 B**	Limita jud. Sibiu - Cetatea de Baltă	11+612	14+962	**3,350**
27	**DJ 142 K**	Cetatea de Baltă - (DJ 142 B) - Tătîrlaua - Crăciunelu de Sus - Făget - Tăuni - Valea Lungă (DN 14 B)	0+000	30+750	**30,750**
28	**DJ 142 L**	Ciumbrud (DJ 107 E) - Sîncrai - Rădeşti - Leorincţ - Meşcreac - Peţelca - Căpud - Zărieş - Gura Podu Mureş (DN 14 B)	0+000	21+350	**21,350**
29	**DJ 670 C**	Săsciori (DN 67 C) - Dumbrava - Cîlnic	0+000	6+700	**6,700**
30	**DJ 704**	DN 7 (Şibot) - Vinerea - Cugir - Şureanu - Prigoana - Valea Mare - DN 67 C	0+000	75+950	**75,950**
31	**DJ 704 A**	DN 7 (Sebeş) - Pianu de Jos - Pianu de Sus - Strungari - Răchita - DN 67 C (Sebeşel)	0+000	24+393	**24,393**
32	**DJ 705**	Limita jud. Hunedoara - Almaşu de Mijloc - Almaşu Mare - Zlatna (DN 74)	30+500	48+128	**17,628**
33	**DJ 705 B**	DN 7 (Tărtăria) - Sibişeni (DJ 704 A) - Vinţu de Jos (DN 7) - Vurpăr (DJ 107 A)	0+000	12+148	**12,148**
34	**DJ 705 C**	DJ 107 A (Vinţu de Jos) - Valea Vinţului - Mătăcina - Inuri - Releu de televiziune	0+000	12+000	**12,000**
35	**DJ 705 D**	Limita jud. Hunedoara - Cheile Cibului - Cib - Glod - Nădăştia - Almaşu Mare - Limita jud Hunedoara	7+700	33+100	**25,400**
36	**DJ 705 E**	DN7 - Tărtăria - Săliştea - Săliştea Deal	0+000	7+320	**7,320**
37	**DJ 705 F**	Limita jud Hunedoara - Cabana Prislop - Cugir (DJ 704)	29+100	50+100	**21,000**
38	**DJ 705 G**	Limita jud Hunedoara - Cugir (DJ 704)	15+900	19+900	**4,000**
39	**DJ 709 K**	Limita jud Hunedoara - Cabana Şureanu - DJ 704	61+000	69+000	**8,000**
40	**DJ 742**	Gura Roşiei (DN 74 A) - Iacobeşti - Ignăţeşti - Balmoşeşti Roşia Montană	0+000	19+415	**19,415**
41	**DJ 750**	Gîrda de Sus (DN 75) - Ordîncuşa - Gheţar	0+000	25+000	**25,000**
42	**DJ 750 A**	Gura Sohodol (DN 75) - Sohodol	0+000	3+500	**3,500**
43	**DJ 750 B**	Vadu Moţilor (DN 75) - Burzeşti - Poiana Vadului	0+000	8+000	**8,000**
44	**DJ 750 C**	Sălciua de Sus (DN 75) - Dealu Caselor - Valea Largă - Valea în Jos - Ponor - Rîmeţ - Valea Mănăstirii - Geoagiu de Sus - Stremţ - Teiuş (DN 1)	0+000	53+760	**53,760**
45	**DJ 750 D**	Arieşeni (dn 75) - Stei - Arieşeni - Buciniş - DN 75	0+000	12+900	**12,900**
46	**DJ 750 E**	DN 75 - Sat vacanţă - Vîrtop	0+000	2+000	**2,000**
47	**DJ 750 F**	DN 75 - Poşaga de Jos	0+000	3+000	**3,000**
48	**DJ 750 G**	DN 75 - Ocoliş	0+000	4+000	**4,000**
49	**DJ 762**	Limita jud Hunedoara - Dealu Crişului - Valea Maciului - Mărteşti - Vidra - Lunca de Jos - Vărtăneşti - Burzoneşti - Mihoeşti (DN 75)	40+600	63+900	**23,300**
50	**DJ 762 A**	DJ 762 - Vidrişoara - Muntele Găina - limită jud. Arad	0 + 000	22 + 000	**22,000**
LUNGIMEA TOTALĂ A REŢELEI DE DRUMURI JUDEŢENE					**1057,112**

DRUMURI COMUNALE

Nr. crt.	Denumirea drumului	Traseul drumului	Poziţia kilometrică		Lungimea reală (km)
			origine (km + m)	destinaţie (km + m)	
1	**DC 1**	Baia de Arieş - Cioara de Sus	0+000	3+000	**3,000**
2	**DC 2**	Lunca Mureşului - Gura Arieşului	0+000	5+240	**5,240**
3	**DC 3**	Micoşlaca - Cisteiu de Mureş - Ocna Mureş	0+000	6+300	**6,300**
4	**DC 4**	DJ 107 D - Şpălnaca	0+000	4+530	**4,530**

Nr. crt.	Denumirea drumului	Traseul drumului	Poziţia kilometrică		Lungimea reală (km)
			origine (km + m)	destinaţie (km + m)	
5	**DC 5**	Şpălnaca (DC 4) - Silivaş	0+000	2+465	**2,465**
6	**DC 6**	DJ 107 D (Vama Secă) - Turdaş	0+000	5+840	**5,840**
7	**DC 7**	Fărău (DJ 107 D) - Heria	0+000	3+630	**3,630**
8	**DC 8**	DJ 107 D - Sînbenedic	0+000	2+510	**2,510**
9	**DC 9**	DJ 107 D - Medveş	0+000	2+710	**2,710**
10	**DC 10**	Ciumbrud (DJ 107D) - Păgida - Gîmbaş - Aiud (DN1)	0+000	8+500	**8,500**
11	**DC 11A**	Cistei (DN 14 B) - Gura Mihalţ	0+000	5+832	**5,832**
12	**DC 12**	Meşcreac (DJ 142 L) - Şoimuş	0+000	11+000	**11,000**
13	**DC 12 C**	Limita jud Hunedoara - Vulcan	7+000	7+500	**0,500**
14	**DC 13**	Lopadea Nouă (DJ 107 E) - Beţa	0+000	5+000	**5,000**
15	**DC 14**	DC 13 - Odverem - Ocnişoara	0+000	5+500	**5,500**
16	**DC 15**	DJ 107 E (Lopadea Nouă) - Ciuguzel	0+000	2+500	**2,500**
17	**DC 16**	DJ 107 E (Hopîrta) - Asinip	0+000	2+500	**2,500**
18	**DC 17**	DN 1 (Teiuş) - Beldiu	0+000	2+000	**2,000**
19	**DC 19**	Teiuş (DN 1) - Căpud (DJ 142 L)	0+000	5+600	**5,600**
20	**DC 20**	Crăciunelu de Jos (DN 14 B) - Bucerdea Grînoasă	0+000	2+150	**2,150**
21	**DC 21**	Blaj (DJ 107) - Petrisat	0+000	2+250	**2,250**
22	**DC 22**	Sîncel (DJ 107) - Iclod	0+000	1+500	**1,500**
23	**DC 23**	DJ 107 (Lunca Tîrnavei) - Pănade - Biia	0+000	3+200	**3,200**
24	**DC 24**	Şona (DJ 107) - Biia - Alecuş (DJ 107 V)	0+000	6+000	**6,000**
25	**DC 25**	DJ 107 (Halta Bălcaciu)-Bălcaciu-Valea Lungă (DJ 142K)	0+000	12+200	**12,200**
26	**DC 26**	Sînmiclăuş (DJ 107 V) - Valea Sasului	0+000	5+400	**5,400**
27	**DC 27**	Jidvei (DJ 107) - Halta Feisa - Feisa - DJ 142 K	0+000	2+510	**2,510**
28	**DC 28**	DJ 107 - Căpîlna de Jos - Sînmiclăuş (DJ 107 V)	0+000	5+150	**5,150**
29	**DC 29**	DJ 107 – Veseuş	0+000	5+000	**5,000**
30	**DC 31**	DN 14 B – Glogoveţ	0+000	1+000	**1,000**
31	**DC 33**	DN 14 B – Londroman	0+000	4+000	**4,000**
32	**DC 34**	Veza (DJ 107) - Izvoarele – Tiur	0+000	4+000	**4,000**
33	**DC 35**	Mînărade - DJ 107 – Spătac	0+000	1+300	**1,300**
34	**DC 36**	DJ 107 (Cergău Mare) - Cergău Mic	0+000	2+400	**2,400**
35	**DC 37**	DJ 107 (Cergău Mare) – Lupu	0+000	2+500	**2,500**
36	**DC 39**	Mihalţ (DJ 107 B) – Obreja	0+000	3+600	**3,600**
37	**DC 40**	Hăpria (DJ 107) – Dumitra	0+000	4+450	**4,450**
38	**DC 41**	Hăpria (DJ 107) - Henig - Berghin (DJ 107)	0+000	7+960	**7,960**
39	**DC 43**	Alba Iulia (DN 1) - Ciugud (DJ 107 C)	0+000	7+831	**7,831**
40	**DC 44**	DJ 107 C – Oarda	0+000	2+460	**2,460**
41	**DC 46**	DN 1 (Halta Răhău) - Răhău – Deal	0+000	9+150	**9,150**
42	**DC 47**	DN 1 (Halta Cut) – Cut	0+000	2+850	**2,850**
43	**DC 49**	Cîlnic (DJ 106 F) – Deal	0+000	5+000	**5,000**
44	**DC 50**	Gîrbova (DJ 106 F) – Cărpiniş	0+000	6+700	**6,700**
45	**DC 51**	Săsciori (DN 67 C) - Loman - Pleşi - Cărari	0+000	21+000	**21,000**
46	**DC 52**	Strungari (DJ 704 A) – Purcăreţi	0+000	4+000	**4,000**
47	**DC 55**	DN 7 – Blandiana	0+000	3+540	**3,540**
48	**DC 57**	DN 7 (Halta Balomiru de Cîmp) - Balomiru de Cîmp - Acmariu	0+000	3+150	**3,150**
49	**DC 60**	Bulbuc (DJ 107 U) - Viezuri - Curpeni - Ceru Băcăinţi (DJ 107 U)	0+000	5+180	**5,180**

Nr. crt.	Denumirea drumului	Traseul drumului	Poziţia kilometrică		Lungimea reală (km)
			origine (km + m)	destinaţie (km + m)	
50	**DC 62**	DJ 107 I - După Deal - Cheia	0+000	5+000	**5,000**
51	**DC 63**	Blandiana (DJ 107 A) - Răcătău	0+000	10+950	**10,950**
52	**DC 66**	DN 74 (Izvoru Ampoiului) - Trîmpoiele	0+000	2+990	**2,990**
53	**DC 67**	DN 74 (Suseni) - Pătrîngeni - Valea Mică	0+000	2+730	**2,730**
54	**DC 68**	DN 74 - Ampoiţa - Remetea - Lunca Ampoiţei - Lunca Meteşului	0+000	14+000	**14,000**
55	**DC 68 A**	Limita jud. Cluj - Lunca Mureşului (DJ 107 F)	2+270	10+270	**8,000**
56	**DC 70**	Ighiu (DJ 107 H) - Ţelna - Necrileşti (DJ 106 H)	0+000	21+800	**21,800**
57	**DC 72**	DJ 107 H (Cricău) - Craiva - Piatra Craivei	0+000	6+640	**6,640**
58	**DC 72 A**	Limita jud. Sibiu - Gîrbova (DJ 106F)	2+900	7+200	**4,300**
59	**DC 73**	Cricău (DJ 107 H) - Tibru	0+000	4+750	**4,750**
60	**DC 74**	DN 1 (Gara Bărăbanţ) - DN 74 (Micești)	0+000	4+955	**4,955**
61	**DC 75**	Stremţ (DJ 750 C) - Geomal	0+000	6+580	**6,580**
62	**DC 76**	DC 77 - Cetea - Reicani - Tecşeşti - Dealu Geoagiului - Ilieşti	0+000	23+622	**23,622**
63	**DC 77**	Stremţ (DJ 750 C) - Stremţ - Benic (DJ 107 K)	0+000	7+250	**7,250**
64	**DC 79**	Ţifra (DN 1) - Gîrbova de Jos - Gîrboviţa - Gîrbova de Sus	0+000	8+000	**8,000**
65	**DC 80**	DJ 107 M (Vălişoara) - Izvoarele	0+000	1+600	**1,600**
66	**DC 81**	DN 1(Miraslău) - Lopadea Veche - Rachiş	0+000	8+250	**8,250**
67	**DC 82**	DN 1 - Miraslău - Cicău	0+000	6+000	**6,000**
68	**DC 83**	DN 1 (Decea) - Ormeniş	0+000	3+500	**3,500**
69	**DC 85**	DN 1 - Dumbrava	0+000	3+000	**3,000**
70	**DC 86**	DN 1 - Măhăceni	0+000	4+800	**4,800**
71	**DC 87**	Drum forestier - Negrileasa - Poiana Narciselor	0+000	3+000	**3,000**
72	**DC 88**	Lupuleşti (DJ 107 I) - Poieni - Stînişoara	0+000	6+000	**6,000**
73	**DC 90**	Sohodol (DJ 750 A) - Băzeşti - Deonceşti - Leheşti - Poiana	0+000	9+500	**9,500**
74	**DC 91**	DJ 762 - Avram Iancu - Tîrsa	0+000	6+400	**6,400**
75	**DC 93**	Poiana Vadului (DJ 750 B) - Costeşti - Petelei	0+000	6+000	**6,000**
76	**DC 94**	Burzeşti (DJ 750 B) - Popeşti de Sus - Lăzeşti - DC 133 (Faţa)	0+000	7+000	**7,000**
77	**DC 95**	Ursoaia - Gheţar Scărişoara	0+000	12+000	**12,000**
78	**DC 96**	Cîmpeni (DN 75) - Certege	0+000	7+000	**7,000**
79	**DC 97**	Bistra (DN 75) Ciuldeşti - Băleşti - Durăşti - Poiana	0+000	8+800	**8,800**
80	**DC 98**	DN 75-Muşca-Lazuri	0+000	5+200	**5,200**
81	**DC 99**	Lupşa (DN 75)-Hădădău-Pârâul Cărbunari-Şasa-Geamăna	0+000	7+000	**7,000**
82	**DC 100**	Dealul Geoagiului (DC 76)-Modoleşti (DJ 107K)	0+000	3+935	**3,935**
83	**DC 101**	Sântimbru (DJ 107B)-Totoi-DJ 107 (Teleac)	0+000	5+150	**5,150**
84	**DC 102**	Gârbova de Jos (DC 79)-Geomal	0+000	3+000	**3,000**
85	**DC 103**	DJ 107 I-Valea Inzelului-Valea Făgetului	0+000	8+000	**8,000**
86	**DC 104**	Brădeşti (DJ 107 I) -Valea Poienii-Dumeşti-Sălciua de Jos (DN 75)	0+000	7+000	**7,000**
87	**DC 106**	Geogel (DJ 107 I)-Ponor (DJ 750 C)	0+000	11+000	**11,000**
88	**DC 107**	DJ 107 A-Stăuini	0+000	2+000	**2,000**
89	**DC 108**	DC 66-Pirita	0+000	2+500	**2,500**
90	**DC 109**	DJ 108(Albac)-Bărăşti	0+000	4+000	**4,000**
91	**DC 110**	Hopârta (DJ 107E)-Turdaş (DC 6)	0+000	4+000	**4,000**
92	**DC 112**	Silivaş-Hopârta (DJ 107E)	0+000	3+000	**3,000**

Nr. crt.	Denumirea drumului	Traseul drumului	Poziţia kilometrică		Lungimea reală (km)
			origine (km + m)	destinaţie (km + m)	
93	**DC 113**	DN 74 (DC 66)-Dealu Roatei	0+000	3+000	**3,000**
94	**DC 114**	DN 75-Potionci	0+000	3+000	**3,000**
95	**DC 115**	DN 74-Buninginea- Ghedulești	0+000	6+500	**6,500**
96	**DC 116**	DN 74 (Ciuruleasa) -Soharu	0+000	6+000	**6,000**
97	**DC 117**	Bucium(DJ 107 I)-Valea Șesii-Jurculeşti-Muntari-Roşia Montană	0+000	7+000	**7,000**
98	**DC 118**	DC 99 (Lupşa-Muşca)	0+000	2+000	**2,000**
99	**DC 119**	DJ 108 (Horea)-Trifeşti-Petroasa	0+000	12+000	**12,000**
100	**DC 120**	DN 75 (Albac)-Sohodol-Costeşti	0+000	12+000	**12,000**
101	**DC 121**	Sohodol(DJ 750A)-Lumineşti-Joldişeşti-Valea Verde-Medreşti	0+000	13+000	**13,000**
102	**DC 122**	Horea(DJ108)-Preluca-Pătruşeşti	0+000	9+000	**9,000**
103	**DC 123**	Vidra(DJ762)-Dosu Luncii-Hărăşti-Poieni-Băi-Hoanca-Bordeştii Poieni	0+000	10+000	**10,000**
104	**DC 124**	Mogoş(DJ 107I)-Mămăligani-Valea Geogeşti	0+000	9+000	**9,000**
105	**DC 125**	DJ 108-Mănceşti-Fericet	0+000	2+000	**2,000**
106	**DC 126**	Drum forestier - Bucuru	0+000	4+000	**4,000**
107	**DC 127**	DJ 107 I-(Gura Hornei)-Butna-Corna-Floreşti	0+000	3+000	**3,000**
108	**DC 128**	DJ 107 I-Valea Uzei	0+000	2+000	**2,000**
109	**DC 130**	Sălciua de Jos (DN 75)-Subpiatră	0+000	5+000	**5,000**
110	**DC 131**	Arieşeni (DN75)-Faţa Cristesei-Cobleş	0+000	15+000	**15,000**
111	**DC 132**	Izvoarele(DN75)-Dobreşti-Gârda Seacă-Pleşti-Gheţari	0+000	3+000	**3,000**
112	**DC 133**	DN 75 (Scărişoara)-Faţa Lăzeşti	0+000	3+000	**3,000**
113	**DC 134**	Dealul Ordâncuşii-Sfoartea	0+000	2+000	**2,000**
114	**DC 135**	DN 75-Runc-Negeşti-Negeşti	0+000	10+000	**10,000**
115	**DC 136**	DN 75-Stiuleşti-Lespezea	0+000	4+000	**4,000**
116	**DC 137**	Poiana Vadului (DJ 750B)-Făgetu de Sus-Duduieni-Păsteşti	0+000	8+000	**8,000**
117	**DC 138**	DN 75-Dealu Frumos	0+000	3+000	**3,000**
118	**DC 139**	DN 75-Bodeşti	0+000	3+000	**3,000**
119	**DC 140**	Poaiana-Leheşti-Furduieşti-Bazeşti (DC-90)	0+000	3+000	**3,000**
120	**DC 141**	DN75(Bonceşti)-Valea Bistrei-Dealul Capsei	0+000	5+000	**5,000**
121	**DC 142**	DN 74 A(Câmpeni)-Poduri	0+000	3+000	**3,000**
122	**DC 143**	Bistra (DN 75)-Cudriceşti-Dâbureni	0+000	6+000	**6,000**
123	**DC 144**	Bistra(DN 75)-Dealul Muntelui-Ţărăneşti-Trişoreşti-Logoceşti	0+000	11+000	**11,000**
124	**DC 145**	Bistra(DN 75)-Creţeşti-Vârşii Mici-Vârşii Mari	0+000	7+000	**7,000**
125	**DC 146**	Roşia Montană-Ţarina	0+000	5+000	**5,000**
126	**DC 147**	DJ 742(Bălmoşeşti)-Gârda-Bărbuleşti	0+000	4+000	**4,000**
127	**DC 148**	DN 74 A (Cărpiniş)-Vârtop-DC 147	0+000	9+000	**9,000**
128	**DC 149**	DJ 107I (Bucium Sat)-Valea Abruzei-Bisericani	0+000	8+000	**8,000**
129	**DC 150**	DJ 107I-Ciuculeşti	0+000	2+000	**2,000**
130	**DC 151**	Mogoş (DC 124)-Cristeşti-Bogdăneşti	0+000	3+000	**3,000**
131	**DC 152**	DJ 107I (Valea Bamii)-Bărbeşti	0+000	3+000	**3,000**
132	**DC 153**	Cojocani (DJ 107I)-Boceşti-Bogdăneşti-Buteşti	0+000	5+000	**5,000**
133	**DC 154**	DJ 107 I(Mogoş)-Valea Ţupilor-Valea Mlacii	0+000	3+000	**3,000**
134	**DC 155**	Mogoş(DC 124)-Poenile Mogoş	0+000	2+000	**2,000**
135	**DC 156**	DN 74-Ciuruleasa-Bidigeşti-Bodreşti	0+000	6+000	**6,000**

Nr. crt.	Denumirea drumului	Traseul drumului	Poziţia kilometrică		Lungimea reală (km)
			origine (km + m)	destinaţie (km + m)	
136	**DC 157**	DN 74 (Ciuruleasa)-DC 156-Bidigeşti	0+000	2+500	**2,500**
137	**DC 158**	DN 74-Bogleşti	0+000	2+000	**2,000**
138	**DC 159**	Buninginea (DC 115)-Morăreşti	0+000	3+000	**3,000**
139	**DC 160**	DN 74-Boteşti	0+000	4+000	**4,000**
140	**DC 161**	DN 74-Vulcan	0+000	2+000	**2,000**
141	**DC 162**	Gârda de Sus (DN 75)-Biharia	0+000	5+000	**5,000**
142	**DC 163**	Drum Forestier-Ocoale	0+000	3+500	**3,500**
143	**DC 164**	Bârleşti Cătun (DJ 107 I)-Onceşti	0+000	2+000	**2,000**
144	**DC 165**	Mămăligani(DC 124)-Valea Bârluţeşti	0+000	2+000	**2,000**
145	**DC 166**	Mămăligani(DC 124)-Valea Coceşti	0+000	1+000	**1,000**
146	**DC 167**	DN 175 (Mihoieşti)-Bobăreşti	0+000	2+000	**2,000**
147	**DC 168**	Vidra(DJ762)-Dealu Goieşti	0+000	1+000	**1,000**
148	**DC 169**	Jefleşti-Goieşti	0+000	3+000	**3,000**
149	**DC 170**	Strungari (DJ 704A)-Tonea	0+000	8+000	**8,000**
150	**DC 171**	Pianu de Sus (DJ 704A)-Teren de Golf	0+000	5+000	**5,000**
151	**DC 172**	Metereu (DJ 107A)- Valea Globii	0+000	4+000	**4,000**
152	**DC 173**	Feneş(DN 74)- Poiana Narciselor-Negrileasa-Lupuleşti(DJ 107I)	0+000	35+000	**35,000**
153	**DC 174**	Boteşti (DN 74)-Dobrot	0+000	4+000	**4,000**
154	**DC 175**	Zlatna-Dumbrava	0+000	4+500	**4,500**
155	**DC 176**	DN74-Ruşi	0+000	3+500	**3,500**
156	**DC 177**	Zlatna-Vâltori-Runc	0+000	12+000	**12,000**
157	**DC 178**	Almaşu Mare-Haneş	0+000	2+000	**2,000**
158	**DC 179**	Necrileşti (DJ 106H)-Sfârcea	0+000	14+500	**14,500**
159	**DC 180**	Dostat (DJ 141D)-Șpring(DJ 106L)	0+000	6+500	**6,500**
160	**DC 181**	Strungari-Valea Leii-Mănastirea Cioara	0+000	5+000	**5,000**
161	**DC 182**	Gârda Seacă-Pleşti	0+000	10+000	**10,000**
162	**DC 183**	DN 67C-Valea Beiului	0+000	3+000	**3,000**
163	**DC 184**	Ocoliş (DC 89)-Runc-Lunca Largă	0+000	4+000	**4,000**
163	**DC 185**	Ponorel (DJ 762)-Valea Morii-Pleşcuţa- Hoancă	0+000	8+000	**8,000**
165	**DC 186**	Nemeşi (DJ 762)-Dosul Luncii	0+000	8+000	**8,000**
166	**DC 187**	DJ 762-Segaj-Modoleşti-Jefleşti	0+000	5+000	**5,000**
167	**DC 188**	Goieşti (DJ 762)-Dealu Goieşti-Haiduceşti	0+000	2+000	**2,000**
168	**DC 189**	Oideşti(DJ 762)-Haiduceşti	0+000	2+000	**2,000**
169	**DC 190**	Vârtăneşti(DJ 762)-Urdeşti	0+000	2+000	**2,000**
170	**DC 191**	Lunca Veseşti(DN 762)-Culdeşti-Runc-Ponorel(DJ 762)	0+000	6+000	**6,000**
171	**DC 192**	Valea Morii-Vâlcănesa	0+000	6+000	**6,000**
172	**DC 193**	Bobăreşti-Piuleţeşti-Pitărceşti	0+000	6+000	**6,000**
173	**DC 194**	Turdaş (DC 110)-Şpălnaca (DC 4)	0+000	3+000	**3,000**
174	**DC 195**	DJ 107H-Bucerdea Vinoasă	0+000	3+500	**3,500**
175	**DC 196**	DJ 108-Budăieşti-Dealu Lamasoi	0+000	13+100	**13,100**
176	**DC 197**	Rogoz(DN 75)-După Pleşe	0+000	7+000	**7,000**
177	**DC 198**	DJ 108-Ruseşti	0+000	3+000	**3,000**
178	**DC 199**	DN 75-Pleşeşti	0+000	6+000	**6,000**
179	**DC 200**	DJ 108-Cioneşti-Valea Lomasoi	0+000	10+000	**10,000**
180	**DC 201**	DN 75-Galbena-Valea Galbenă	0+000	2+500	**2,500**

Nr. crt.	Denumirea drumului	Traseul drumului	Poziţia kilometrică		Lungimea reală (km)
			origine (km + m)	destinaţie (km + m)	
181	**DC 202**	DN 75-Costeşti-Horea(DJ 108)	0+000	12+000	**12,000**
182	**DC 203**	Blaj(DJ 107)-Fliteşti-Deleni Obârşie	0+000	10+500	**10,500**
183	**DC 204**	Horea(DJ 108)-Buteşti-Giurgiuţ-Zânzeşti	0+000	5+000	**5,000**
184	**DC 205**	Berghin(DJ 107)-Ohaba-Măgherat	0+000	9+400	**9,400**
185	**DC 206**	Şesuri-Almaşu Mare-Cătun Lazuri	0+000	5+000	**5,000**
186	**DC 207**	DJ 705-Plai-Cib	0+000	7+000	**7,000**
187	**DC 208**	Brădet-Brădet	0+000	5+000	**5,000**
188	**DC 209**	DC 156-Valea Tăului	0+000	3+000	**3,000**
189	**DC 210**	DC 156-Valea Budeşiţei	0+000	2+000	**2,000**
190	**DC 211**	Ciuruleasa(DC 156)-Borzeşti	0+000	4+000	**4,000**
191	**DC 212**	Gârde(DN 75)-Poiu-Runcuri	0+000	6+000	**6,000**
192	**DC 213**	DN 75-Nămuş	0+000	4+000	**4,000**
193	**DC 214**	Şugag(DN 67C)-Bârsana	0+000	15+000	**15,000**
194	**DC 215**	DN 67C-Arţi	0+000	12+000	**12,000**
195	**DC 216**	DN 67C-Mărtinie	0+000	3+000	**3,000**
196	**DC 217**	Tău Bistra-Curmătura	0+000	8+000	**8,000**
197	**DC 218**	Vinerea(DJ 704)-Săliştea(DJ 705E)	0+000	5+000	**5,000**
LUNGIMEA TOTALĂ A REŢELEI DE DRUMURI COMUNALE					**1130,290**

SITUAŢIA PRIVIND TIPUL ÎMBRĂCĂMINŢII, STAREA DE VIABILITATE ŞI NUMĂRUL BENZILOR DE CIRCULAŢIE PE DRUMURILE NAŢIONALE

Categoria si nr. drumului, si lungime totala in km		Poziţii kilometrice ale sectorului de drum de la km la km	Lungimea sectoarelor pe tipuri de imbracaminti (km)			Localităti între care este cuprins sectorul de drum	Starea de viabili-tate a drumului	Lungimea sectorului de drum avand (km):			
								Doua benzi de circulatie		Trei benzi de circulatie	
			Asfalt tip beton	Beton, ciment	Pamant			De la km	La km	De la km	La km
1.1 Autostrazi - nu avem											
1.2 Drumuri expres - nu avem											
1.3 Drumuri nationale europene (E)											
DN1	12.80	350+000-362+800	12,80			lim.jud.SB-mun.Sebes	B	350+000	351+140	350+120	351+140
								351+140	351+600	351+600	353+200
								353+200	353+500	353+500	354+000
								354+000	362+800		
DN1	5.93	370+000-375+930	5,93			mun.Sebes-mun.Alba	M	370+000	375+930		
DN1	26.84	385+160-412+000	26,84			mun.Alba-mun.Aiud	M	385+160	412+000		
DN1	21.00	412+000-433+000	21,00			mun.Aiud-lim.jud.Cluj	B	412+000	433+000		
DN1R	21.35	58+550-79+900	21.35			Lim Jud Cluj-	M	58+550	79+900		

Categoria si nr. drumului, si lungime totala in km	Poziţii kilometrice ale sectorului de drum de la km la km	Lungimea sectoarelor pe tipuri de imbracaminti (km)			Localităti între care este cuprins sectorul de drum	Starea de viabili-tate a drumului	Lungimea sectorului de drum avand (km):			
							Doua benzi de circulatie		Trei benzi de circulatie	
		Asfalt tip beton	Beton, ciment	Pamant			De la km	La km	De la km	La km
					Albac					
DN7 23.00	329+000-352+000	23,00			mun.Sebes-lim.jud. HD	B	329+000	352+000		
DN14B 22.40	0+000-22+400	22,400			Teius-mun.Blaj	B	0+000	22+400		
DN14B 13.227	26+300-39+527	13,227			mun.Blaj-lim.jud.SB	R	26+300	39+527		
DN74 40.353	29+000-69+353	40,353			lim.jud.HD-Zlatna	M	29+000	69+353		
DN74 0.228	69+353-69+581		0,228		Zlatna	M	69+353	69+581		
DN74 0.907	69+581-70+488	0,907			Zlatna	M	69+581	70+488		
DN74 0.395	70+488-70+883		0,395		Zlatna	M	70+488	70+883		
DN74 2.442	70+883-73+325	2,442			Zlatna-Patranjeni	M	70+883	73+325		
DN74 0.6	73+325-73+957		0,632		Patranjeni	M	73+325	73+957		
DN74 12.023	73+957-85+980	12,023			Patranjeni-Poiana Ampoiului	M	73+957	85+980		
DN74 13.89	85+980-99+870		13,890		Poiana Ampoiului-mun.Alba	B	85+980	99+870		
DN74A 11.329	0+000-11+329	11,329			Abrud-Campeni	M	0+000	11+329		
DN75 34.46	29+000-63+460	34,460			lim.jud.HD-Albac	M	29+000	63+460		
DN75 12.9	63+460-76+450		12,990		Albac-Campeni	M	63+460	76+450		
DN75 2.1	76+450-78+550	2,100			Campeni	M	76+450	78+550		
DN75 6.465	78+550-85+015		6,465		Campeni-Bistra	B	78+550	85+015		
DN75 14.985	85+015-100+000	14,985			Bistra-Muncel	M	85+015	100+000		
DN75 35	100+000-135+000	35,000			Muncel-lim.jud.VL	M	100+000	135+000		
DN67C 31.92	67+400-99+315			31,92	lim.jud.VL-Oasa	M	67+400	99+315		
DN67C 0.452	99+315-99+767		0,452		Oasa-Tau	R	99+315	99+767		
DN67C 4.393	99+767-104+160			4,393	Oasa-Tau	M	99+767	104+160		
DN67C 20.643	104+160-124+803	20,643			Tau-Martinie	B	104+160	124+803		
DN67C 1.057	124+803-125+860		1,057		Martinie	B	124+803	125+860		
DN67C 1.231	125+860-127+091	1,231			Martinie-Capalna	B	125+860	127+091		
DN67C 1.783	127+091-128+874		1,783		Martinie-Capalna	B	127+091	128+874		
DN67C 13.746	128+874-142+620	13,746			Capalna-mun.Sebes	B	128+874	142+620		

SITUAŢIA PRIVIND LUCRĂRILE LA PODURI ŞI VIADUCTE EXISTENTE PE DRUMURILE NAŢIONALE DIN JUDEŢ

Denumirea si numarul drumului pe care se afla	Pozitia km	Denumirea obstacolului (curs apa, vale, cale de comunicatie)	Amplasa-ment	Material constr. Suprastruct./ Infrastruct.	Deschideri		Lun - gime totala (m)	Latimi (m)		Inalti mi (m) peste etiaj	Starea de viabilit ate	Clasa de incar- care	Daca se poate trece prin vad	Daca se poate ocoli
					Nr.	Lungi- me (m)		Parte caro - sabila	Totala					
1. PODURI														
DN1	352+110	scurgere	Mierc. Sibiu	BP / B	1	8,00	14,00	7,90	10,2	2,4	B	E	DA	DA
DN1	353+371	Valea Calnic	Cilnic	BP / B	1	14,20	21,70	8,00	10,0	3,2	B	E	DA	DA
DN1	358+938	Paraul Caselor	Rahau	BP / B	1	11,20	19,00	7,80	9,8	2,2	B	I	DA	DA
DN1	373+569	Raul Sebes brat	Oarda	BP / B	1	30,10	42,50	7,80	10,5	3,0	B	E	DA	DA
DN1	375+254	Raul Sebes	Oarda	BA / B	2	40,80	61,00	7,00	9,0	4,8	B	I	NU	DA
DN1	375+688	Raul Mures	Alba Iulia	BP / B	2	62,15	75,15	7,80	10,1	6,1	M	E	NU	DA
DN1	375+769	Raul Mures	Alba Iulia	BA / B	2	171,4	195,70	7,00	9,0	8,0	R	E	NU	DA
DN1	385+949	Paraul Iovului	Alba Iulia	BP / B	1	10,25	28,10	7,95	10,1	6,9	B	E	NU	DA
DN1	391+500	Valea Galzii	Oiejdea	BP / B	1	6,00	12,50	8,70	9,2	1,2	B	E	DA	NU
DN1	392+307	Valea Galda	Oiejdea	BP / B	1	18,10	32,00	7,90	10,1	3,0	B	E	DA	NU
DN1	397+429	Valea Geoagiu	Teius	MET / B	1	41,50	47,50	8,00	12,4	4,5	B	E	DA	DA
DN1	403+426	Valea Girbova	Girbova	BP / B	1	12,00	19,60	7,90	10,1	2,3	B	E	DA	DA
DN1	409+625	Valea Aiudului	Aiud	BP / B	1	19	25	7.50	9.5	2.2	M	E	NU	DA
DN1	416+305	Valea Miraslau	Miraslau	BA / ZIDP	1	15,30	32,00	7,60	10,1	6,5	B	E	DA	NU
DN1	422+743	Paraul Ciugudiu	Inoc	BP / B	1	14,30	21,00	9,00	12,3	3,0	B	E	NU	NU
DN1	425+221	Valea Letunului	Unirea	BA / B	1	20,80	26,20	7,90	10,4	4,0	B	I	NU	NU
DN14B	5+100	Raul Mures	Mihalt	compoz / BA	3	165,0	183,00	8,00	10,0	6,0	B	E	NU	DA
DN14B	10+950	Parau Dunarita	Cristei	BP / B	1	33,00	43,50	8,00	10,0	5,0	B	E	NU	DA
DN14B	22+290	Raul Tirnava Mica	Blaj	BP / B	3	54,00	64,00	8,00	10,0	5,0	B	E	NU	NU
DN14B	32+518	Valea Glogovat	Valea Lunga	BP / B	1	12,00	19,50	8,00	10,0	3,0	B	E	NU	NU
DN14B	35+200	Valea Lunga	Lunca	BP / B	1	18,00	25,00	8,00	11,0	2,0	B	E	NU	NU
DN14B	37+819	Valea Lodroman	Lunca	BP / B	1	12,00	17,10	8,00	11,0	2,0	B	E	NU	NU
DN74	30+182	Valea Catinii	Buninginea	BP / B	1	12,00	12,00	10,00	10,0	1,0	B	E	DA	NU
DN74	30+886	Valea Catinii	Buninginea	BP / B	1	14,00	19,00	8,00	10,0	0,0	B	E	DA	NU
DN74	34+802	Paraul Ciuruleasa	Ciuruleasa	BP / B	1	10,00	12,00	8,00	10,0	2,0	B	E	DA	NU
DN74	35+403	Paraul Cernita	Ciuruleasa	BP / B	1	16,00	22,00	8,00	11,0	2,0	B	E	DA	NU
DN74	37+442	Valea Soharului	Abrud	BP / B	1	12,00	22,00	8,00	11,0	3,0	B	E	DA	NU
DN74	38+134	Valea Ciuruleasa	Abrud	BP / BA	2	37,00	48,00	9,00	10,0	4,0	B	E	NU	NU
DN74	41+934	Paraul Abrudel	Abrud	BP / B	1	18,00	24,00	8,00	10,0	4,0	B	E	DA	NU
DN74	43+034	Paraul Abrudel	Bucium Cerbu	BP / B	1	20,00	30,00	8,00	11,0	4,0	B	E	DA	NU
DN74	43+549	Paraul Abrudel	Bucium Cerbu	BP / ZIDP	1	8,00	13,00	8,00	10,0	2,0	B	E	DA	NU
DN74	55+017	Raul Ampoi	Izv Ampoiul	BA / ZIDP	1	8,00	14,00	9,00	11,0	2,0	M	I	DA	NU
DN74	59+100	Valea Ruzi	Izv Ampoiul	BP / B	1	12,00	18,00	8,00	11,0	3,0	B	E	DA	NU
DN74	69+699	Valea Morilor	Zlatna	BP / B	1	14,00	18,00	8,00	11,0	2,0	B	E	NU	NU
DN74	70+925	Valea Rudelor	Zlatna	BP / B	1	10,00	16,00	8,00	11,0	2,0	B	E	NU	NU
DN74	76+865	Valea Fenes	Fenes	BP / B	2	28,00	28,00	8,00	11,0	3,0	B	E	DA	NU
DN74	79+646	Valea Presacii	Presaca	BA / B	1	8,00	10,00	7,00	8,0	2,0	B	I	NU	NU
DN74	87+237	Valea Metesului	Metes	BP / B	1	12,00	18,00	8,00	12,0	2,0	B	E	NU	NU
DN74	94+548	Valea Ampoitei	Ampoita	BP / B	2	28,00	37,00	8,00	11,0	4,0	B	E	DA	NU
DN74	98+363	Valea Ampoiului	Sard	BP / B	3	43,00	51,00	8,00	11,0	5,0	B	E	NU	NU
DN74A	0+602	Paraul Abrudel	Abrud	BP / B	1	18,00	24,00	9,00	11,0	2,0	B	E	NU	NU
DN74A	3+835	Paraul Foies	Gura Rosiei	BP / B	1	12,00	27,00	8,00	11,0	2,0	B	E	DA	NU

Denumirea si numarul drumului pe care se afla	Pozitia km	Denumirea obstacolului (curs apa, vale, cale de comunicatie)	Amplasa-ment	Material constr. Suprastruct./ Infrastruct.	Deschideri		Lun - gime totala (m)	Latimi (m)		Inalti mi (m) peste etiaj	Starea de viabilit ate	Clasa de incar- care	Daca se poate trece prin vad	Daca se poate ocoli
					Nr.	Lungi- me (m)		Parte caro - sabila	Totala					
DN74A	10+500	Raul Aries	Cimpeni	BP / B	3	79,00	95,00	8,00	10,0	4,0	B	E	NU	NU
DN7	335+031	DC 53	Vintu de jos	BA / ZIDP	1	7,50	10,50	8,20	9,0	3,5	B	E	NU	DA
DN7	335+237	Valea Pianu	Sibiseni	BA / ZIDB	3	30,00	41,40	7,80	10,2	5,3	B	E	DA	NU
DN7	342+759	Scurgere	Salistea	BA / B	1	7,40	15,40	7,80	9,1	6,5	B	E	DA	DA
DN7	344+019	Paraul Ciorii	Balomir	BA / B	1	15,90	23,50	7,80	10,2	2,1	B	E	DA	DA
DN7	348+357	Raul Cugir	Sibot	BA / B	3	40,80	49,60	7,50	10,4	4,8	M	E	DA	NU
DN 67C	74+704	Valea Tartarau	Tartarau	LEMET / ZIDP	1	6.8	7.2	3.37	3.9	1.35	R	II	NU	NU
DN67C	75+489	Valea Tartarau	Tartarau	BA / ZIDP	1	8,50	14,30	8,20	9,4	2,4	B	I	NU	NU
DN67C	76+288	Valea Sebes	Tartarau	LEMET / ZIDP	1	10,30	11,90	4,80	5,2	1,8	B	II	NU	NU
DN67C	82+007	Lac Oasa	Oasa	BP / B	3	93,30	99,10	8,00	9,6	8,4	B	E	NU	NU
DN67C	82+899	POD	Oasa	BP / B	3	93,30	98,20	8,20	9,8	10,8	B	E	NU	NU
DN67C	83+748	Descarcare	Oasa	BP / B	1	24,00	26,40	8,30	9,9	7,2	B	E	DA	DA
DN67C	86+220	Deversor	Oasa	BP / B	2	14,60	15,00	7,80	9,8	6,4	B	E	NU	NU
DN67C	88+911	Valea Sebesului	Oasa	BP / B	1	30,00	37,80	7,70	9,3	1,6	B	E	DA	NU
DN67C	89+661	Valea Ciban	Tau	BP / B	2	31,30	38,80	8,20	9,6	2,2	B	E	DA	NU
DN67C	91+094	Valea Sebes	Tau	BP / B	1	32,40	43,60	8,60	10,2	2,3	B	E	DA	DA
DN67C	91+701	Valea Prigoanei	Tau	BP / B	1	13,60	20,20	7,90	9,7	2,2	B	E	DA	DA
DN67C	91+864	Valea Sebes	Tau	BP / B	1	33,00	39,20	8,20	9,8	2,9	B	E	NU	DA
DN67C	99+450	Valea Sebes	Tau	BP / B	1	33,00	43,10	8,40	10,0	3,2	B	E	DA	DA
DN67C	99+887	Valea Sebes	Tau	BP / B	1	33,00	41,40	8,30	9,9	3,4	B	E	NU	DA
DN67C	102+237	Valea Sebes	Tau	BP / B	3	90,30	106,00	7,70	9,3	10,0	B	E	NU	DA
DN67C	103+794	Scurgere	Tau	BP / B	1	24,00	34,80	8,40	10,4	4,2	B	E	DA	NU
DN67C	103+980	Descarcare	Tau	BP / B	1	27,00	36,00	7,80	9,8	7,8	B	E	DA	NU
DN67C	106+391	PARAU	Tau	BP / B	1	9,60	12,50	6,30	8,7	1,9	B	E	DA	NU
DN67C	110+157	Valea Sebes	Sugag	BP / B	1	33,00	42,30	7,80	9,8	2,2	B	E	DA	NU
DN67C	110+744	Valea Sebes	Sugag	BP / B	1	34,60	39,30	7,90	9,9	3,3	B	E	NU	NU
DN67C	113+300	Valea Sebes	Sugag	BP / B	1	30,00	37,30	7,70	9,3	3,6	B	E	NU	NU
DN67C	118+577	Valea Sebes	Sugag	BP / B	1	33,00	48,10	8,60	10,6	3,7	B	E	NU	NU
DN67C	121+728	Paraul Grosasti	Sugag	BP / B	1	9,60	17,00	7,40	9,0	2,4	B	E	NU	NU
DN67C	122+254	Raul Sebes	Sugag	BP / B	2	33,70	43,20	8,50	10,3	3,6	B	E	DA	NU
DN67C	125+881	Valea Nedei	Nedeiu	BP / B	1	13,60	19,30	7,60	9,6	4,2	B	E	DA	NU
DN67C	127+640	Descarcare	Capalna	BP / B	1	17,60	25,50	8,60	10,6	5,2	B	E	NU	NU
DN67C	128+314	Lac Capalna	Capalna	BP / B	1	17,60	18,10	7,80	9,4	4,2	B	E	NU	NU
DN67C	128+461	VALE	Capalna	BP / B	1	17,60	28,40	7,80	9,6	4,8	B	E	DA	DA
DN67C	128+739	Valea Sebes	Capalna	BP / B	2	54,90	68,45	8,60	10,4	5,8	B	E	NU	NU
DN67C	129+144	Valea Sebes	Capalna	BP / B	3	41,00	51,40	8,20	11,0	3,1	B	E	DA	NU
DN67C	136+728	Raul Sebes	Laz	BP / B	3	47,00	58,60	8,10	10,9	3,9	B	E	DA	NU
DN67C	139+182	Valea Sebes	Sebesel	BP / B	1	11,60	13,55	7,60	9,6	1,3	B	E	NU	DA
DN1R	69+813	Valea Bulz	Horea	BA/B	1	4.5	4.5	6	6	1.3	M	II	NU	NU
DN1R	69+930	Vale	Horea	BA/B	1	4.5	4.5	6	6	2.3	M	II	NU	NU
DN1R	71+666	Vale	Horea	BA/B	1	7	7	6	6	2.1	M	II	NU	NU
DN1R	72+761	Vale	Horea	BA/B	1	10	10	6	6	1.5	M	II	NU	NU
DN1R	73+139	Valea Arada	Horea	BA/B	1	4.2	4.2	6	6	1.5	M	II	NU	NU
DN1R	75+137	Valea Albac	Horea	BA/B	1	4.5	4.5	6	6	1.9	M	II	NU	NU
DN1R	79+331	Valea Albac	Albac	BA/B	1	9	9	6	6	1.4	M	II	NU	NU

Denumirea si numarul drumului pe care se afla	Pozitia km	Denumirea obstacolului (curs apa, vale, cale de comunicatie)	Amplasa-ment	Material constr. Suprastruct./ Infrastruct.	Deschideri		Lun - gime totala (m)	Latimi (m)		Inalti mi (m) peste etiaj	Starea de viabilit ate	Clasa de incar- care	Daca se poate trece prin vad	Daca se poate ocoli
					Nr.	Lungi- me (m)		Parte caro - sabila	Totala					
DN75	31+020	Raul Aries	Arieseni	BA / B	1	11,30	16,00	7,30	9,3	2,7	B	E	NU	NU
DN75	31+300	Raul Aries	Arieseni	BP / B	1	11,30	16,00	7,30	9,3	1,8	B	E	NU	NU
DN75	32+005	Raul Aries	Arieseni	BP / B	1	11,30	16,00	7,30	9,3	2,3	B	E	NU	NU
DN75	32+400	Raul Aries	Arieseni	BP / B	1	16,30	24,10	9,00	11,0	2,8	B	E	NU	NU
DN75	32+920	Raul Aries	Arieseni	BP / B	1	16,00	21,90	8,10	10,1	3,6	B	E	NU	NU
DN75	33+180	Raul Aries	Arieseni	BP / B	1	20,60	25,70	7,80	9,8	2,7	B	E	NU	NU
DN75	34+037	Raul Aries	Arieseni	BP / B	2	41,30	48,80	7,90	9,9	3,5	B	E	NU	NU
DN75	34+965	Raul Aries	Arieseni	BP / B	1	15,90	22,20	7,80	9,8	3,2	B	E	NU	NU
DN75	37+620	Raul Cobles	Arieseni	BP / B	3	34,10	40,10	7,80	9,8	3,1	B	E	NU	NU
DN75	45+210	Paraul Girda	Girda	BP / B	1	20,60	24,95	8,40	11,4	3,0	B	E	NU	NU
DN75	50+410	Raul Aries	Scarisoara	BP / B	1	26,60	32,40	0,00	13,8	4,2	B	E	NU	NU
DN75	50+780	Raul Aries	Scarisoara	BP / B	1	33,80	44,70	8,54	11,5	4,3	B	E	NU	NU
DN75	59+960	Valea Arazii	Albac	BP / B	1	11,30	13,00	7,80	9,8	2,1	B	E	NU	NU
DN75	60+330	Raul Aries	Albac	BA / BA	3	53,20	62,80	8,40	10,4	4,3	B	I	NU	NU
DN75	66+336	Raul Aries	Vadu Motilor	BP / B	2	34,40	47,30	7,80	10,8	3,9	B	E	NU	NU
DN75	70+600	IZVOR	Campeni	BP / B	1	11,30	30,00	8,20	10,2	0,0	B	E	NU	NU
DN75	78+200	VALE	Campeni	BP / B	1	9,30	10,00	8,00	10,9	3,2	B	E	NU	DA
DN75	81+439	Valea Bistrei	Bistra	BA / B	1	6,30	13,20	7,80	9,8	2,1	B	E	NU	NU
DN75	83+250	Valea Bistrei	Bistra	BP / B	1	9,30	11,00	8,90	10,9	1,7	B	E	NU	NU
DN75	83+495	Valea Mare	Bistra	BP / B	1	20,30	30,20	7,80	10,8	2,8	B	E	NU	NU
DN75	86+090	Valea Dobrei	Bistra	BA / B	1	9,30	12,00	8,90	10,9	1,2	B	E	NU	NU
DN75	95+965	Valea Lupsei	V Lupsei	BP / B	1	11,30	12,00	9,50	11,7	3,4	B	E	NU	NU
DN75	103+680	Valea Caselor	Lupsa	BP / B	1	9,30	12,00	9,50	11,7	3,1	B	E	NU	NU
DN75	117+590	scurgere	Salciua	BP / B	1	20,60	28,20	7,80	10,8	3,2	B	E	NU	NU
DN75	124+090	Valea Posaga	Lunca Aries	BP / B	1	20,60	27,72	7,80	9,8	3,4	B	E	NU	NU
DN75	130+620	Valea Ocolis	Ocolis	BP / B	2	41,30	50,82	7,80	10,8	2,2	B	E	NU	NU
2. VIADUCTE														
DN67C	79+194	Valea Curpat	Curpat	BP / B	4	120,5	123,60	8,00	9,6	10,6	B	E	DA	DA
DN67C	82+647	Lac Oasa	Oasa	BP / B	4	120,5	132,00	8,40	10,4	11,9	B	E	NU	NU
DN67C	85+226	Lac Oasa	Oasa	BP / B	7	211,2	220,00	7,90	9,5	18,0	B	E	NU	DA
DN67C	103+070	Valea Miraj	Tau	BP / B	3	37,10	43,40	8,40	10,4	12,9	B	E	NU	DA
TOTAL:														
- nr de poduri = 117														
- lungime (m) = 4208.84														

21. LINII DE CALE FERATĂ ÎN EXPLOATARE AFLATE PE TERITORIUL JUDEŢULUI

MAGISTRALA		Linie simplă	Linie dublă	Electrificată	Lungime (km)
200	Miercurea Băi – Simeria				69
	Miercurea Băi – Vinţu de Jos	*			25
	Vinţu de Jos - Simeria		*	*	44
200A	Vinţu de Jos - Teiuş		*	*	29
300	Valea Lungă – Teiuş - Războieni		*	*	67
206	Şibot - Cugir	*			12
210	Alba Iulia - Zlatna	*			42
307	Blaj - Jidvei	*			18
TOTAL		**107**	**140**	**140**	**306**

- electrificate 140 km
- linii cu ecartament normal cu o cale 107 km
- linii cu ecartament normal cu două căi 140 km.

Reţeaua căilor ferate ce străbat judeţul asigură comunicaţia spre principalele noduri feroviare din ţară, amplasarea acesteia în teritoriu având următoarele direcţii:

Direcţia E -V - legătură între Blaj, Jidvei, Cetatea de Baltă, Tîrnăveni
- legătură între Teiuş, Blaj, Valea Lungă, Copşa Mică
- legătură între Sibiu, Sebeş, Orăştie
- legătură între Alba Iulia, Meteş, Zlatna

Direcţia NE - SV - legătură între Cluj Napoca, Ocna Mureş, Aiud, Teiuş, Alba Iulia, Vinţu de Jos, Şibot, Simeria.

Desfăşurarea liniilor de cale ferată între staţii şi halte, pe teritoriul judeţului cuprinde:

- De la Simeria – Şibot, Balomiru de Cîmp, Tărtăria hc, Blandiana Hm, Vinţu de Jos, Lancrăm, Alba Iulia, Bărăbanţ, Sîntimbru hc, Sîntimbru, Coşlariu, Teiuş, Gîrbova, Aiud, Miraslău hc, Decea hc, Unirea, Unirea hc, Războieni cu legături spre Cîmpia Turzii respectiv Luduş;
- Coşlariu, Podu Mureş, Cîmpu Libertăţii, Mănărade hc, Valea Lungă continuarea spre Copşa Mică;
- Cîmpu Libertăţii, Sîncel hc, Pănade hc, Şona Hm, Bălcaciu, Jidvei, Cetatea de Baltă Hm continuarea spre Praid;
- Vinţu de Jos, Sebeş Glod hc, Sebeş Alba, Răhău hc, Cut hc, Cunţa continuare spre Sibiu;
- Alba Iulia, Micești, Șard Ighiu Hm, Tăuţ Ampoi hc, Văleni Meteş hc, P. Ampoi hc, Presaca hc, Feneş, Pătrînjeni, Zlatna;
- Şibot, Vinerea, Cugir h, Cugir

Legendă: Hm – haltă de mişcare afiliată unei staţii CFR,
hc – haltă afiliată deschisă pentru traficul de călători,
h – haltă deschisă traficului de călători fără vînzare de bilete.

Principalele staţii CFR existente în judeţ din care asigură direcţionarea spre diferite rute sunt Teiuş, Coşlariu, Alba Iulia, Vinţu de Jos.

22. DEPOZITE ŞI CAPACITĂŢI DE STOCARE

Nr. Crt.	Denumire, tipul si destinaţia (felul materialelor depozitate)	Date identificare operator economic (denumire ,adresă telefon)	Date identificare spaţiu de depozitare aflat în exploatare (denumire ,adresă , telefon email)	Capacitate totală autorizată (tone)	Din care	
					Siloz (tone)	Magazie (tone)
1.	Depozit cereale	SC GOLDEN WOOD SRL Nehoiu ,str. 1 Decembrie 1918 ,nr.3-5,Jud. Buzău Tel.0258819819 0742220526	SC GOLDEN WOOD SRL ,PL Alba Iulia Str.Garii,nr.4°, Tel.0258819819 0742220526 alba@riobucovina.ro	33500	33500	0
2.	Depozit cereale	SC SOLARIS IMPEX SRLUnirea,str.Garii, nr.273, jud. Alba Tel/fax:0258876054 Tel.0258876062	SC SOLARIS IMPEX SRLUnirea,str.Garii, nr.273, jud. Alba Tel/fax:0258876054 Tel.0258876062 solaris_impex@yahoo.com	9500	0	9500
3.	Depozit cereale	SC SOLEX SRL Lunca Mures, str. Mică ,nr.440 Tel.0761625172	SC SOLEX SRL Lunca Mures, str. Mică ,nr.440 Tel.0726179697 0258878113 primlunca@yahoo.com	500	0	500
4.	Depozit cereale	SA ARIESUL GURA ARIESULUI Gura Ariesului ,str. Mica nr.121, Tel 0745543117	SA ARIESUL GURA ARIESULUI ,FN Tel.0744128436 Rusu1955rodica@yahoo.com	300	0	300
5.	Depozit cereale	SC AGROMEC SEBES SA Sebes, str.Calarasi ,nr.41 Tel.0258731918 Fax.0258731892	SC AGROMEC SEBES SA Sebes, str.Calarasi ,nr.41 Tel.0258731918 Fax.0258731892, agromecsebes@ yahoo.com	650	0	650
6.	Depozit cereale	SC COMCEREAL ALBA SA Alba Iulia ,str. V.Alecsandri ,nr.40 Tel.0258810486 Fax.0258811372	BAZA DE RECEPTIE SEBES Sebes, str. Calarasi ,nr.72 Tel.0258731037 Fax0258735427 comcereal.alba@ yahoo.com	12600	0	12600
7.	Depozit cereale	SA AVRAM IANCU Sebes , str.Calarasi ,nr.45, Telefax 0258735100	SA AVRAM IANCU Sebes , str. Călarasi , nr.45, Telefax 0258735100	600	0	600
8.	Depozit cereale	SA SEBESANA Sebes, str.Calarasi ,nr.45, Telefax 0258731297 0742074353	SA SEBESANA Sebes, str.Calarasi ,nr.45, Telefax 0258731297 0742074353 sebesana@yahoo.com	1000	0	1000
9.	Depozit cereale	SA TRITICUM Sebes, str.Calarasi ,nr.45, Telefax 0258735100	SA TRITICUM Sebes, str.Calarasi ,nr.45, Telefax 0258735100	600	0	600
10.	Depozit cereale	SC FITOMAR SRL Vintu de Jos, Soseaua Sebes-Deva ,nr.7A, Telefax 0258739606 0745614369	SC FITOMAR SRL Vintu de Jos, Soseaua Sebes-Deva ,nr.7A, Telefax 0258739606 0745614369 raluk_11_07@yahoo. com	950	0	950

11.	Depozit cereale	SA FRATIA "92 Sebes-Lancram, Soseaua E81 ,nr.45, Telefax 0258887235	SA FRATIA "92 Sebes-Lancram, Soseaua E81 ,nr.45, Telefax0258887235	3000	0	3000
12.	Depozit cereale	SC SEMAGROSERV SRL DEVA,PL Sibot SRL ,Str.Principala ,nr.362, Tel 0722424246	SC SEMAGROSERV SRL DEVA,PL Sibot SRL ,Str.Principala ,nr.362, Tel 0722424246 szekelyalex@yahoo. com	1050	250	800
13.	Depozit cereale	SA VINTANA Vintu de Jos, Str. L. Blaga ,nr.63, Telefax 0258739114 0788346851	SA VINTANA Vintu de Jos, Str. L. Blaga ,nr.63, Telefax 0258739114 0788346851 vintanasa@yahoo.com	1500	0	1500
14.	Depozit cereale	SC COMCEREAL BLAJ SA Blaj,str. M.Kogalniceanu ,nr.42 Tel.0258711840 Fax.0258712147	SC COMCEREAL BLAJ SA Blaj,str. M.Kogalniceanu ,nr.42 Tel.0258711840 Fax.0258712147	8000	0	8000
15.	Depozit cereale	SA AGROBIANA Sona ,sat Biia , Nr.454, Telefax 0258884216	SA AGROBIANA Sona ,sat Biia , Nr.454 Telefax 0258884216	600	0	600
16.	Depozit cereale	SC AGRA OARDA SRL Alba Iulia ,str.Biruintei , Nr.25, Telefax 0258810773	SC AGRA OARDA SRL Alba Iulia ,str.Biruintei , Nr.25, Telefax 0258810773	600	0	600
17.	Depozit cereale	SC TERRAVAL SRL Galda de Jos, sat Benic, Nr.2, Telefax 0258846604 0726381898	SC TERRAVAL SRL Galda de Jos, sat Benic, Nr.2, Telefax 0258846604 0726381898	500	100	400
18.	Depozit cereale	SC AGROMARGIN SRL Aiud, sat Sâncrai, str.Avântului Nr.32, Telefax 0258866193 0726381898	SC AGROMARGIN SRL Aiud, sat Sâncrai, str.Avântului Nr.32, Telefax 0258866193 0726381898 mateipetru@yahoo.com	400	0	400
19.	Depozit cereale	SC MECSOL GALDA SRL Galda de Jos, str. Principala Nr.573, Telefax 0258846136 0745359969	SC MECSOL GALDA SRL Galda de Jos, str. Principala Nr.573, Telefax 0258846136 0745359969 mecsolgalda@yahoo. com	3500	1500	2000
20.	Depozit cereale	SC TRANSAVIA SA Galda de Jos, sat Oiejdea , soseaua Alba Iulia - Cluj,km 11, Tel 0742153595	SC TRANSAVIA SA Sintimbru , str.Blajului, nr.1-3 Tel 0258813295 Fax 0258814466 office@transavia.ro	67870	57870	10000
21.	Depozit cereale	II BRUDAR MARCEL Sebes-Lancram, Str.Dealului ,nr.450, Telefax 0258887292 0728943099	II BRUDAR MARCEL Sebes-Lancram, Str.Dealului ,nr.450, Telefax 0258887292 0728943099 lamopan@yahoo.com	800	800	0

22.	Depozit cereale	SC SEMINTE SA Sebes, str.Calarasi ,nr.72A, Telefax 0258735427	SC SEMINTE SA Sebes, str.Calarasi ,nr.72A, Telefax 0258735427	3000	0	3000
23.	Depozit cereale	SC ALIMPE SRL Rosia de Secas, str.Principala ,nr.40, Telefax 0258765723 0744254608	SC ALIMPE SRL Rosia de Secas, str.Principala ,nr.40, Telefax 0258765723 0744254608 eldepedro@yahoo.com	150	0	150
24.	Depozit cereale	SC SANDA&DORIN SRL Sebes-Petresti, Str.Cimpului ,nr.1, Telefax 0258743455	SC SANDA&DORIN SRL Sebes-Petresti, Str.Cimpului ,nr.1, Telefax 0258743455	1000	0	1000
25.	Depozit cereale	SC B&B TEAM SRL Alba Iulia Str.Moldovei ,nr.13, Telefax 0258813923	SC B&B TEAM SRL PL Santimbru, Str. Calea Blajului ,nr.5, Telefax 0258834446 0744366744 premium_alba@yahoo. com	6000	0	6000
26.	Depozit cereale	SA VINEREANA Cugir ,sat Vinerea ,str. Principala, Nr.172, Telefax0258759108 0740212481	SA VINEREANA Cugir ,sat Vinerea ,str. Principala, Nr.172, Telefax0258759108 0740212481	800	0	800
27.	Depozit cereale	SC KING ALEX SRL Berghin,FN , Telefax 0258817695 0744774546	SC KING ALEX SRL Berghin,FN , Telefax 0258817695 0744774546	1120	720	400
28.	Depozit cereale	SC TRANSEURO SRL Ighiu ,nr.205A , Tele 0258844022 Fax 0258844023 0744631145	SC TRANSEURO SRL Ighiu ,nr.205A , Tele 0258844022 Fax 0258844023 0744631145 sctranseuro@yahoo.com	660	60	600
29.	Depozit cereale	SC UNISEM SA - ZONA ALBA -Alba Iulia ,str.A.I.Cuza ,nr.2 , Tele 0258813408 Fax 0258812840 0744534993	SC UNISEM SA - ZONA ALBA - Alba Iulia ,str.A.I.Cuza ,nr.2 Tele 0258813408 Fax 0258812840 0744534993 unisem_ab@yahoo.com	200	0	200
30.	Depozit cereale	SC BOTEZAN SRL Ocna Mures ,str.A. Iancu ,nr.33 , Telefax 0258871478 0723268702	SC BOTEZAN SRL Ocna Mures ,sat Razboieni ,str.Cetate ,nr.409 , Telefax 0258871478 0723268702 ancabotezan@yahoo.com	900	0	900
31.	Depozit cereale	SC PIINE TARANEASCA SRL Blaj ,str Petofi Sandor. ,nr.19 , Tel.0258713819	SC PIINE TARANEASCA SRL PL Bucerdea Granoasa ,nr.168 , Tel.0258710912	50	0	50
32.	Depozit cereale	SA PETROVIA Sebes-Petresti ,str.M. Viteazu,nr.72B Tel.0258743109	SA PETROVIA Sebes-Petresti ,str.M. Viteazu,nr.72B Tel.0258743109	600	0	600
33.	Depozit cereale	SC AGROLOTUS SRL Galda de Jos ,str.Principala ,nr.91 , Tel. 0722379096	SC AGROLOTUS SRL PL Teius ,str.Clujului ,nr.1 , Telefax 0258851013 0722379096	700	0	700

34.	Depozit cereale	SC MATTER ARTHUR SRL Ocna Mures ,str. Scolii ,nr.153 , Telefax 0258748210 0741314660	SC MATTER ARTHUR SRL Ocna Mures ,str. Scolii ,nr.153 Telefax 0258748210 0741314660	480	450	30
35.	Depozit cereale	PFA GIURGIU CANDIN CONSTANTIN Alba Iulia-Barabant ,str.Taberei ,nr.32 Tel.0258810043	PFA GIURGIU CANDIN CONSTANTIN Alba Iulia-Barabant ,str.Taberei ,nr.32 Tel.0258810043	50	0	50
36.	Depozit cereale	SC SPERANTA EL SRL Blaj ,str.A.I.Cuza ,nr.22 , Tel. 0258710971	SC SPERANTA EL SRL PL Cetatea de Balta ,str.Gazului ,FN , Tel. 0258886268	600	0	600
37.	Depozit cereale	PFA BALAZS ZOLTAN Radesti ,str.Principala ,nr.37 Tel.0757249349	PFA BALAZS ZOLTAN Radesti ,str.Principala ,nr.37 Tel.0757249349	36	0	36
38.	Depozit cereale	SC PAMO SRL Vintu de Jos ,str.Telman ,nr.36 , Tel. 0258739055 0788508732	SC PAMO SRL Vintu de Jos ,str.L. Blaga ,nr.68-70 , Tel. 0788508732	120	0	120
39.	Depozit cereale	SA RAHOVEANA Sebes, sat Rahau ,nr.1 , Tel. 0746180177	SA RAHOVEANA Sebes, sat Rahau ,nr.1 Tel.0746180177	700	0	700
40.	Depozit cereale	SC NICOLETA STYL SRL Ighiu ,str.Principala ,nr.1 , Tel. 0258844158 0728275120	SC NICOLETA STYL SRL Ighiu ,str.Principala ,nr.1 , Tel. 0258844158 0728275120 mnstanciu@yahoo.com	250	0	250
41.	Depozit cereale	PFA CALIMAN MIHAI Cilnic ,str.Principala ,nr.413C Tel.0742181772	PFA CALIMAN MIHAI Cilnic ,str.Principala ,nr.413C Tel.0742181772	100	0	100
42.	Depozit cereale	SC TIMARIU COMPANY SRL Vintu de Jos ,str.M. Eminescu ,nr.40 , Tel.0742937542	SC TIMARIU COMPANY SRL Vintu de Jos ,str. Deasupra Luncii ,nr.1 , Tel.0742937542	800	0	800
43.	Depozit cereale	SC MOARA MIRISTEAN SRL Ocna Mures ,str. Lunga ,nr.252 , Tel.0258871894	SC MOARA MIRISTEAN SRL Farau ,str. Principala ,nr.1 , Tel.0258871894	500	0	500
44.	Depozit cereale	SC DANADVICE SRL Cluj Napoca ,str. Gh. Doja ,nr.47 , Tel.0724593726	SC DANADVICE SRL PL Rosia de Secas ,FN Tel.0724593726	5100	4500	600
45.	Depozit cereale	SC MOARA TIMU SRL Blaj ,str. Gh.Lazar ,nr.16 , Tel.0258710613 0744565504	SC MOARA TIMU SRL Sancel FN , Tel.0258710613 0744565504	1000	1000	0

46.	Depozit cereale	SC SARA MARTA SRL AIUD , Str.Gorunului ,nr.32 Tel.0741665099	SC SARA MARTA SRL ,PL Alba Iulia-Oarda de Jos , Str.Biruntei ,nr.28, Tel.0741665099 E-mail: saramarta19@ yahoo.com	550	0	550
TOTAL				**173486**	**110.770**	**72736**

Depozite de legume fructe:

Nr crt	Denumire, tipul si destinaţia (felul materialelor depozitate)	Adresa	Proprietar, utilizator(stat, particular)	Capacitatea de depozit.Produs/sarcina
1.	Depozit legume fructe	Aiud, Str. Horea, 2BIS	SC Mib Prod Com SRL	812 mp
2.	Depozit legume fructe	Alba Iulia Calea Motilor nr 106	SC Danerom International SRL	100 to
3.	Depozit legume fructe	Alba Iulia str Al.I.Cuza nr 12	SC Fruct Import Export SRL	200 to

23. INSTITUŢII DE REPREZENTARE JUDEŢEANĂ SAU ZONALĂ

Instituţia Prefectului Judeţul Alba
Str. I.C. Bratianu Nr. 1, Alba Iulia tel. 0258-811.179, fax 0258-811.382
Consiliul Judetean Alba
Str. I.C. Bratianu Nr.1, Alba-Iulia tel. 0258-811.254
Inspectoratul pentru Situatii de Urgenta "Unirea" al judeţului Alba
Alba Iulia, Str. Al.I. Cuza Nr. 10 tel. 0258-810.411 / 0258-810.497
Inspectoratul Judeţean de Jandarmi Alba
Alba Iulia, Str. Al.I. Cuza Nr. 11, tel. 0258-812.318 / 0258-810.525
Inspectoratul Judetean de Politie
Alba Iulia, Str I.I.C. Bratianu Nr. 1 Cod 510118, tel. 0258-806.161 / fax 0258-810.683
Inspectoratul Judeţean în Constructii Alba
Bulevardul Ferdinand I Nr.24, 0258-819.860, fax 0258-819.861
Directia pentru Agricultura şi Dezvoltare Rurala
Alba Iulia Str.Motilor Nr.112 Cod.510065, tel. 0258-835.342 / fax 0258-835.341
Directia Sanitar Veterinară şi Pentru Siguranta Alimentelor
Alba Iulia Str. Lalelelor, Nr. 7a Cod. 510217, tel. 0258-835.915 / fax 0258-806.235
Direcţia de Sănătate Publică
Alba Iulia, B-Dul Revolutiei 1989, Nr. 23, 835243 , 835245 fax 834600
Garda Financiara Sectia Alba
Alba Iulia, Str. G. Cosbuc Nr. 14, tel. 0258-813.813 / fax 0258-812.262
Directia Generala a Finantelor Publice
Alba Iulia, Str. Primăverii Nr. 10, tel. 0258-813.575 / fax 0258-818.906
Garda Nationala de Mediu- Comisariatul Judetean Alba
Alba Iulia, Str. Lalelelor Nr. 7b Cod. 510217, tel. 0258-816.834 / fax 0258-830.002
Inspectoratul Teritorial de Muncă
Alba Iulia, Str. F. Mistral Nr. 7 Cod. 510110, tel. 0258-818.591 / fax 0258-811.439
Agentia Judeţeană pentru Ocuparea Forţei de Muncă
Alba Iulia, Str N. Titulescu Nr. 10b, Cod. 510096, tel. 0258-811.470 / fax 0258-819.940,

Casa Judeteană de Pensii,
Alba Iulia, Str T. Vladimirescu Nr. 61, tel. 0258-811.531 / fax 0258-819.083
Inspectoratul Şcolar Judeţean
Alba Iulia, Str. Gabriel Bethlen Nr. 7, tel. 0258-817.255 / fax 0258-817.663
Agentia de Protectie a Mediului
Alba Iulia, Str. Lalelelor Nr. 7b Cod. 510217, tel. 0258-813.248 / fax 0258-813290
Directia Judeţeană pentru Sport şi Tineret Alba
Alba Iulia, Str. Dr. Ioan Ratiu, Nr. 34 , 0258-834.510 / fax 0258-834.511
Directia Judeţeană pentru Tineret Alba
Alba Iulia, str. Ion Raţiu nr 34 tel.0258 /834510 fax. 0258834511
Direcţia Judeteană pentru Cultura şi Patrimoniu Cultural National
Alba Iulia, Str. Regina Maria, nr. 20, tel. 0258-819.212 / fax 0258-813.119
Centrul de Cultură „ Augustin Bena" al judeţului Alba
Alba Iulia, Str. Regina Maria nr. 6, tel. 0258/813076 fax. 826410
Oficiul Judeţean pentru Protectia Consumatorilor
Alba Iulia, Str. O. Goga Nr. 9 Cod. 510150, 811946 / 811946
Direcţia Generala de Asistenţă Socială şi Protecţia Copilului
Iuliu Maniu Nr.20, tel. 0358-818.246, fax 0258-817.037
Directia Regională pentru Statistică
Alba Iulia, Str. Octavian Goga Nr. 9, tel./fax 0258-811.240
Oficiul Registrului Comerţului de pe lângă Tribunalul Alba
Alba Iulia, Str. Tudor Vladimirescu Nr. 26, tel. 0258-817.025 fax 0258-810.336
Camera de Comerţ Industrie şi Agricultura Alba
Str. Frederic Mistral Nr. 3, Alba-Iulia, tef. 0258/811772, fax 811771
Directia pentru Dialog, Familie şi Solidaritate Socială Alba
Alba Iulia, Str. Regina Maria Nr. 2 Cod. 510103, 812736 fax 819846
Oficiul de Cadastru şi Publicitate Imobiliară
Alba Iulia, Str. S. Severus Nr. 59 Cod. 510129, 0258-813.170 / fax 0258-813.472
Direcţia Judeţeană pentru Accize şi Operaţiuni Vamale Alba
Alba Iulia, Bd. Revolutiei Nr. 70 Cod. 510077, tel. 0258-810.086 / fax 0258-810.014
Inspectoratul Teritorial Pentru Calitatea Seminţelor şi Materialului Săditor
Alba Iulia, Str. Calea Motilor Nr. 110 Cod. 510128, 0258-833.475
Tribunalul Alba
P-ţa Iuliu Maniu, Nr. 24, Alba Iulia, tel. 0258/811576, 811511,813510 fax 811184
Curtea de Apel Alba Iulia
Str.I.C.Bratianu 1, Alba Iulia, 2500, 0258/810293, 0258/810289
Judecatoria Aiud
Str. Morii, Nr. 7-9, 0258/863153
Judecătoria Cîmpeni
Str. Meşteşugarilor, nr. 2, tel. 0258/771322, 0258/ 771920
Judecătoria Sebeş
Str. Lucian Blaga, Nr. 47, 0258/733146, 0258/730976
Direcţia Judeţeană de Dezinsecţie şi Ecologizare Mediu Alba
Alba Iulia, Str. Al. I. Cuza Nr. 4 Cod. 510193, tel. 0258-814.198 / fax. 0258-816.209

24. INSTITUŢII DE CULTURĂ

Muzeul Naţional al Unirii, Alba Iulia Str. M. Viteazu nr. 12 – 14, tel. 0258-813.300, fax 0258-811.853
Muzeul de Istorie Aiud, Str. Transilvaniei nr. 24, 0258/861310
Muzeul de Ştiinţele Naturii Aiud, Str. Bethlen Gabor, nr.1, 0258/861748
Muzeul Memorial Casa Iancului, Com. Avram Iancu, Sat Inceşti, 0258/786065
Muzeul de Istorie Blaj, Parcul Avram Iancu, nr.2, 0258/710110
Muzeul Etnografic Lupşa, Com. Lupşa, Str. Principală nr. 7, 0258/769084

Colecţia Muzeală Rîmetea, Com. Rîmetea, 0258/768001
Muzeul Municipal Sebeş, Str. Mihai Viteazu, nr. 4, 0258/735240
Colecţia Muzeală a Mănăstirii Rîmeţ, Com. Rîmeţ, 880111
Biblioteca Naţională a României – Filiala Battyaneum, Alba Iulia, Str. Bethlen Gabor nr. 1, 811939
Biblioteca Judeţeană „Lucian Blaga", Alba Iulia, Str. Trandafirilor nr.22, tel. 0258-811.443
Biblioteca Documentară „Timotei Cipariu" Blaj, Str. Petru Pavel Aron nr.2-4, 0258/711714
Biblioteca Municipală Liviu Rebreanu" Aiud, Str. Transilvaniei nr. 1, 0258/861300
Biblioteca Municipală Şcoala Ardeleană", Blaj, Str. Petru Pavel Aron nr. 2-4, 0258/711714
Biblioteca Orăşenească Abrud, Str Piaţa Eroilor nr. 1, 0258/780557
Biblioteca Orăşenească Cîmpeni, Str. Piaţa Avram Iancu nr. 7, 0258/771775
Biblioteca Municipală Lucian Blaga" Sebeş, Bd. Lucian Blaga nr. 45, 0258/732939
Biblioteca Orăşenească Ocna Mureş, Str. N. Iorga nr. 40, 0258/871110
Biblioteca Orăşenească Sava Albescu" Zlatna, Str. Valea Moţilor nr. 5, 0258/856181
Biblioteca Orăşenească Teiuş, Str. Decebal nr. 31, 0258/851101
Teatrul de Păpuşi Prichindel Alba Iulia, Str. Andrei Mureşanu nr. 3, tel. 0258-811.752
Casa de Cultură a Sindicatelor Alba Iulia, Str. M. Viteazu nr. 31, 0258/815842
Casa de Cultură a Studenţilor Alba Iulia, Str. Ardealului nr. 1, 0258/821692
Casa de Cultură „Ion Buteanu" Abrud, Piaţa Eroilor nr. 8, 0258/780550
Casa de Cultură „Liviu Rebreanu" Aiud, Bd. Transilvaniei nr. 35, 0258/861703
Casa de Cultură Blaj, Str. Republicii nr. 36, 0258/11020
Casa de Cultură Cîmpeni, Str. Meşteşugarilor nr. 3, 0258/771208
Casa de Cultură Cugir, Str. I.L.Caragiale nr. 1, 0258/751001
Casa de Cultură Ocna Mureş, Str. N. Iorga nr. 40, 0258/871217
Casa de Cultură Sebeş, Bd. Lucian Blaga nr. 42, 0258/ 732939
Casa de Cultură Zlatna, Str. Valea Moţilor nr. 5, 0258/856181
Casa de Cultură Teiuş, Str. Decebal nr. 25, 0258/851101

25. INSTITUŢII MEDICALE, DE OCROTIRE A SĂNĂTĂŢII ŞI ASISTENŢĂ SOCIALĂ

Instituţii medicale, Serviciul de Ambulanţă
Spitalul Judeţean de Urgenţă Alba – Alba Iulia, Bd. Revoluţiei 1989, nr. 23
Spitalul Orăşenesc Abrud – Abrud, Str. Republicii, nr. 13
Spitalul Municipal Aiud - Aiud, Str.Spitalului nr.2
Spitalul de Pneumoftiziologie Aiud – Aiud, Str. Ecaterina Varga, nr. 6
Spitalul Municipal Blaj - adresa: Blaj, Str. Andrei Muresanu, nr. 16
Spitalul Orăşenesc Cîmpeni – Cîmpeni, Str. Horea, nr. 63
Spitalul Orăşenesc Cugir – Cugir, Str. Nicolae Bălcescu, nr. 5
Spitalul Municipal Sebeş – Sebeş, Str. Şurianu, nr. 42
Serviciul de Ambulanţă a Judeţului Alba – Alba Iulia, Calea Moţilor, nr. 83 (are constituite staţii / substaţii în 10 puncte ale judeţului Alba : Alba Iulia, Abrud, Aiud, Blaj, Cîmpeni, Cugir, Ocna Mureş, Sebeş, Teiuş, Zlatna).

Servicii publice
Serviciu de zi centrul de îngrijire de zi "Sf. Ana" Alba Iulia , str. Mihai Viteazu nr. 3
Aşezământul social "Sf. Ierarh Nicolae" Valea Lungă
Aşezământul social"Sf. Vasile cel Mare" Alba Iulia, str. Nicolae Grigorescu nr.33
Casa de tip Familial "Pro Familia" Teiuş str. Clujului nr. 141
Casa de tip Familial "Sf.Veronica" Dumbrava com.Unirea, sat Dumbrava
Casa de tip Familial „Adolescenţa" Alba Iulia, Oarda de Jos, str. Garoafelor nr.64
Casa de tip Familial „Izvorul Tămăduirii" Oarda de Jos str. Dumbrăviţei nr. 58
Casa de tip Familial „Maria Mirabela" Draşov com.Şpring, sat Draşov nr. 48

Casa de tip Familial „Speranţa Copiilor” Cugir , str. Primăverii nr. 28
Casa de tip Familial în comunitate Blaj, str. Mitropolit I. Vancea
Casa de tip Familial nr.2 Abrud, str.Aleea Parcului bl.N sc. 1 et. 3 ap. 12
Casa de tip Familial nr.3 Abrud, str.Aleea Plopului bl. L sc.5 et. 3 ap. 12
Casa de tip Familial nr.5 Aiud, str. Sergent Haţegan bl. H1 et. 4 ap. 15
Casa de tip Familial nr.6 Cîmpenii, str. Mesteacănului nr. 3 bl. P1 Ap. 13
Casa de tip Familial nr.7 Baia de Arieş P-ţa Băii bl. D9 et. 2 ap. 7
Casa de tip Familial pt.copilul cu dizabilităţi Sîncrai Aiud, sat Sîncrai, str. Andrei Mureşanu nr.16
Casa de tip Familial Stremţ com.Stremţ, sat Stremţ
Centrul de îngrijire de zi Valea Lungă str. Victoriei nr. 102
Centrul de îngrijire de zi Roşia de Secaş str. Principală nr. 310
Centrul de îngrijire de zi "Sf. Ierarh Nicolae" Roşia de Secaş, str. Principală
Centrul de îngrijire de zi "Sf. Mucenic Ciprian" Ocna Mureş, str. Nicolae Iorga
Centrul de îngrijire de zi Aiud,str. Unirii nr.1
Centrul de plasament Blaj, str. Mitropolit I. Vancea nr. 1
Centrul de plasament de tip Familial "Buna Vestire" Almaşu Mare, str.Principală nr. 7
Centrul de plasament de tip Familial "Sf.Apostol Andrei" Vingard com.Șpring, sat Vingard,str. Principală nr. 50
Centrul de plasament de tip Familial "Sf.Nicolae" Tîrsa com. Avram Iancu, sat Tîrsa nr. 742
Centrul de plasament de tip Familial "Sf.Prooroc Ilie Tesviteanul" Aiud, str.Unirii nr. 24
Centrul de plasament de tip Familial Mănărade Blaj, str. Mitropolit I. Vancea
Centrul de plasament nr.2 Abrud, str. Republicii
Centrul de plasament pt.copilul cu handicap Alba Iulia, str. Mihai Viteazu
Centrul de plasament Sîncrai, Aiud, sat Sîncrai, str. Andrei Mureşanu
Centrul de primire în regim de urgenţă Alba Iulia, str. Mihai Viteazu
Centrul de recuperare în regim de zi Alba Iulia, str. Mihai Viteazu
Centrul de recuperare în regim rezidenţial "Arnsberg" Alba Iulia, str. Mihai Viteazu
Centrul de terapie ocupaţională Aiud, sat Sîncrai, str. Andrei Mureşanu
Centrul de tranzit Abrud , Aleea Parcului
Centrul de tranzit Alba Iulia, cartier Ampoi 2, str. Ampoiului
Centrul de zi Sebeş Petreşti, str. Energiei
Centrul de zi servicii alternative Scărişoara
Centrul de zi "Sf. Filofteia" Silivaş, Hopârta, sat Silivaş, str. Principală nr. 18
Centrul de zi pentru copii cu nevoi speciale Blaj, str. Mitropolit I. Vancea
Centrul maternal "Sf.Veronica" Dumbrava com.Unirea, sat Dumbrava
Centrul de Recuperare şi Reabilitare Neuropsihică Galda de Jos nr. 376
Centrul de Recuperare şi Reabilitare Neuropsihică Alba iulia str. Regele Carol nr. 69
Centrul maternal „Speranţa” Alba Iulia, str. Partizanilor nr. 1
Centrul săptămânal pt.copii cu nevoi speciale Dumbrava com.Unirea, sat Dumbrava
Servicii pt.adolescenţi Ciumbrud, sat Sîncrai, str. Andrei Mureşanu
Serviciul pt.dezvoltarea deprinderilor de viaţă independentă Dumbrava, com.Unirea, sat Dumbrava
Serviciul săptămânal Blaj, P-ţa 1848 nr. 11
Căminul pentru Persoane Vârstnice Sebeş str. Peneş Curcanul nr. 17
Căminul pentru Persoane Vârstnice Blaj str, Piaţa 1848 nr. 2
Căminul pentru Persoane Vârstnice Abrud str. Cuza Vodă nr. 9
Căminul pentru Persoane Vârstnice Gîrbova str. Ion Creangă nr. 473

Servicii private

Program de sprijin pentru familii şi persoane aflate în dificultate Blaj, str. Republicii
Adapostul temporar "Casa din Munte"Strungari, str.Principală
Adăpostul temporar Cugir, str.Griviţei
Căminul Steaua Speranţei Alba Iulia, str. Crişan
Casa "Ararat" Alba Iulia, str. George Coşbuc
Casa 1 Ocna Mureş, str. Horea
Casa 2 Ocna Mureş, str. Horea nr. 41

Casa 3 Ocna Mureş, str. Memorandum
Casa creştină pentru copii săraci Petreşti, Sebeş- petreşti, str.Ogor Nou nr. 180
Centru de zi Alba Iulia, str.Vasile Goldiş
Centru de zi Cugir, str. Griviţei
Centru de zi pentru copii cu dizabilităţi Sebeş, str. Lucian Blaga
Centru de zi pentru copii din familiile aflate în dificultate Sebeş, str. Lucian Blaga
Centru de zi Zlatna, str. Tudor Vladimirescu
Centrul de zi "Sf. Ana" Alba Iulia, str. Tudor Vladimirescu
Centrul de zi "Sf. Mucenic Ciprian" Ocna Mureş
Centrul de zi "Sf.Iosif" pt. copii si tineri cu handicap sever Alba Iulia, str.Vasile Goldiş
Centrul de zi Bunul Samaritean Ocna Mureş
Fundaţia "Casa de tip familial Villa Kunterbunt Aiud, str.Ciocârliei nr.10 bis
Modul pentru copii cu dizabilităţi multiple Alba Iulia, str. Tudor Vladimirescu
Şcoală după şcoală com.Unirea, jud.Alba
Societatea de caritate "Uşa Speranţei "Tiur Blaj , sat Tiur, str.Principală NR.458
Societatea Filantropică "Kristen Center" Aiud , str.Valea Lupului nr.54

26. INSTITUŢII DE ÎNVĂŢĂMÂNT

Licee, colegii, şcoli generale, grupuri scolare.

Denumirea unităţii	Mediu	Adresa	Nr.telefon
COLEGIUL NATIONAL "HCC"ALBA	u	B-dul 1 Decembrie 1918 nr.11	0258/835164
COL.ECONOMIC"D.P.Martian" ALBA	u	str.Octavian Goga nr.11	0258/811468
COL.TEHNIC"A.Domsa" ALBA	u	str.Tudor Vladimirescu nr.143	0258/816065
COL.TEHNIC"DORIN PAVEL" ALBA	u	str.Tudor Vladimirescu nr.39	0258/816938
COLEGIUL TEHNIC " APULUM" ALBA-IULIA	u	str.Ghe.Pop de Basesti nr.2	0258/834102
SC.CLS.I-IV PÎCLISA	u	str.Carpenului nr.133	
LICEUL SPORTIV ALBA IULIA	u	str.Stefan cel Mare nr.25	
LICEUL DE MUZICA SI ARTE PLASTICE ALBA	u	str.Calarasi nr.2	0258/812473
S.T. ORT. "MITROPOLIT S.STEFAN " ALBA IULIA	u	str.Vasile Goldis nr.11 A	0258/834890
LICEUL TEOLOGIC ROMANO-CATOLIC "GROF.MAJLATH GUSZTAV KAROLY"ALBA	u	str.Pacii nr.4	0258/819869
GPN ROMANO CATOLIC ALBA I	u		
CENTRUL SC.PENTRU EDUCATIE INCLUZIVA ALBA	u	str.Tudor Vladimirescu nr.39	0258/819383
PALATUL COPIILOR ALBA	u	str.Decebal nr.23 si Militari nr.1	0258/811750
CLUBUL ELEVILOR AIUD	u	str.Tribun Tudoran nr.5	
CLUBUL ELEVILOR SEBES	u	str.Lucian Blaga nr.31	
SC POSTLICEALA SANITARA ALBA I.	u	str.Ampoiului nr.2	0258/812836
SC.cls.I-VIII"V.Goldis" ALBA	u	str.Calarasi nr.2	0258/811737
SC.cls.I-VIII "A.Iancu" ALBA	u	str.Moldovei nr.2	0258/811548
SC.CLS.I-VIII OARDA	u	str.Biruintei nr.5	0258/811610
SC.I-VIII "I.Agârbiceanu" ALBA	u	str.V-le Goldis nr.10 A	0258/821875
SC.I-VIII "M.Eminescu" ALBA	u	str.Toporasilor nr.18	0258/835093
GPP NR.12 Alba	u	str.Stefan cel Mare nr.11	830879
GPP " Scufita Rosie" ALBA (7)	u	str.Calarasi nr.2	811820
GPN NR.1 ALBA	u	str.Primaverii nr.27	
GPP NR.2 ALBA	u	str.Traian nr.29	0258/819968
GPN NR.6 ALBA	u	str.G.Cosbuc nr.26	
GPP NR.8 ALBA	u	str.P-ta Unirii nr.23	

Denumirea unităţii	Mediu	Adresa	Nr.telefon
GPP NR.9 ALBA	u	str.V-le Goldis nr.7	
GPN PICLISA	u		
GPN PARTOS	u	str.Liliacului nr.4	
GPP NR.11 ALBA	u	str.V-le Goldis nr.14 B	0258/834395
GPN OARDA DE JOS	u	str.Biruintei nr.11	
GPN OARDA DE SUS	u	str.Victoriei nr.50	
GPP NR.13 ALBA	u	str.Maresal I. Antonescu nr.1	
GPN NR.10 ALBA	u	str.Margaretelor Bl.G1 si Bl.A9	
GPN " Dumbrava Minunata" ALBA (15)	u	str.Alexandru cel Bun nr.3A	
GPN MICESTI	u		
GPN NR.16 ALBA	u	str.Tudor Vladimirescu nr.143	0258/815596
GPP NR.14 ALBA	u	str.Livezii nr.41	0258/817807
GPN BARABANT	u		
SC.CLS.I-VIII BARABANT	u	str.Cabanei nr.7	0258/812004
SC.CLS.I-VIII MICESTI	u	str.Scarisoara nr.17	0258/826076
SC.CLS.I-VIII CIUGUD	r	str.Principala nr.127	0258/841383
GPN CIUGUD	r		
SC.CLS.I-IV SEUSA	r	str.Principala nr.36	
GPN SEUSA	r		
SC.CLS.I-VIII HAPRIA	r		0258/840388
GPN HAPRIA	r		
GPN TELEAC	r		
GPN DRIMBAR	r		
SC.CLS.I-VIII BERGHIN	r	str.Principala nr.33	0258/854113
GPN BERGHIN	r		
SC.CLS.I-IV GHIRBOM	r		
GPN GHIRBOM	r		
SC.CLS.I-VIII BLANDIANA	r	str.Principala	0258/760708
GPN BLANDIANA	r		
SC.CLS.I-IV ACMARIU	r		
SC.CLS.I-VIII " Decebal" CRICAU	r	str.Principala nr.319	0258/845105
GPN CRICAU	r		
GPN CRAIVA	r		
SC.CLS.I-IV TIBRU	r		
GPN TIBRU	r		
SC.CLS.I-VIII " M.Eminescu"IGHIU	r	str.Scolii nr.32	0258/844207
GPN IGHIU	r		
SC.CLS.I-IV BUCERDEA V.	r		
GPN BUCERDEA VINOASA	r		
SC.CLS.I-VIII IGHIEL	r		0258/844793
GPN IGHIEL	r		
SC.CLS.I-VIII SARD	r		0258/843186
GPN SARD	r		
SC.CLS.I-VIII TELNA	r		0258/844692
GPN TELNA	r		
SC.CLS.I-VIII METES	r	str.Principala	0258/849011
GPN " Ion Creanga"METES	r		
SC.CLS.I-IV PRESACA AMP.	r		
GPN PRESACA AMPOIULUI	r		
SC.CLS.I-VIII AMPOITA	r		0258/849680
GPN AMPOITA	r		
SC.CLS.I-VIII "Dionisie Popoviciu"TAUTI	r		0258/849801

Denumirea unităţii	Mediu	Adresa	Nr.telefon
GPN TAUTI	r		
SC.CLS.I-VIII "Ioan Breazu" MIHALT	r	str.Principala	0258/718108
GPN MIHALT	r		
SC.CLS.I-IV CISTEI	r		
GPN CISTEI	r		
SC.CLS.I-IV OBREJA	r	nr.190	0258/718031
GPN OBREJA	r		
SC.CLS.I-VIII "DAVID PRODAN" SALISTEA	r	str.David Prodan nr.338	0258/762138
GPN SALISTEA	r		
SC.CLS.I-IV SALISTEA DEAL	r		
GPN SALISTEA DEAL	r		
SC.CLS.I-IV TARTARIA	r		
GPN TARTARIA	r		
SC.CLS.I-IV MARGINENI	r		
SC.CLS.I-VIII "I.de Hunedoara"SINTIMBRU	r	str.Blajului nr.102	0258/842103
GPN SINTIMBRU	r		
SC.CLS.I-IV COSLARIU	r		
GPN COSLARIU	r		
GPN GALTIU	r		
SC.CLS.I-IV TOTOI	r		
GPN TOTOI	r		
SC.CLS.I-IV SINTIMBRU FABRICA	r		
GPN SINTIMBRU FABRICA	r		
SC.CLS.I-VIII "Iuliu Maniu"VINTU DE JOS	r	str.Parcului nr.2	0258/739118
GPN VINTU DE JOS	r		
GPN MERETEU	r		
SC.CLS.I-IV VALEA VINTULUI	r		
GPN VALEA VINTULUI	r		
SC.CLS.I-IV VURPAR	r		
GPN VURPAR	r		
GPN SIBISENI	r		
LICEUL TEORETIC TEIUS	u	str.Decebal nr.22	0258/851157
SC.CLS.I-IV CAPUD	u		
GPN "PRIETENIA"TEIUS (fuz.nr.1,2)	u	str.Decebal nr.28	
GPN CAPUD	u		
SC.CLS.I-VIII "Nicolae Dragan"GALDA DE JOS	r	str.Principala nr.247	0258/846123
GPN GALDA DE JOS	r		
SC.CLS.I-IV OIEJDEA	r		
GPN OIEJDEA	r		
SC.CLS.I-VIII BENIC	r		0258/847002
GPN BENIC	r		
SC.CLS.I-IV CETEA	r		
GPN CETEA	r		
SC.CLS.I-IV GALDA DE SUS	r		
GPN GALDA DE SUS	r		
SC.CLS.I-VIII INTREGALDE	r	str.Principala nr.6	0258/855005
GPN INTREGALDE	r		
SC.CLS.I-IV GHIONCANI	r		
SC.CLS.I-IV DEALU GEOAGIULUI	r		
SC.CLS.I-VIII STREMT	r	str.Principala nr.97	0258/848123
GPN STREMT	r		
SC.CLS.I-IV GEOMAL	r		
SC.CLS.I-VIII "Vasile Bologa"GEOAGIU DE SUS	r		0258/848218
GPN GEOAGIU DE SUS	r		
GR.SC."Corneliu Medrea" ZLATNA	u	str.T.Vladimirescu nr.14	0258/856521
SC.CLS.I-VIII "Avram Iancu"ZLATNA	u	str.P-ta Unirii nr.4	0258/856509

Denumirea unităţii	Mediu	Adresa	Nr.telefon
SC.CLS.I-IV PATRINGENI	u		
GPN PATRINGENI	u		
SC.CLS.I-IV PIRITA	u		
GPN PIRITA	u		
SC.CLS.I-IV VALEA MICA	u		
GPN VALEA MICA	u		
SC.CLS.I-IV IZVORUL AMP.	u		0258/856753
SC.CLS.I-IV NR. 1 TRIMPOIELE	u		
GPN TRIMPOIELE	u		
SC.CLS.I-VIII " Sava Albescu"FENES	u	nr.78	0258/859132
GPN FENES	u		
SC.CLS.I-IV GALATI	u		
GPN GALATI	u		
GPN NR.1 ZLATNA	u		
GPN NR.2 ZLATNA	u		
SC.CLS.I-VIII ALMASU MARE	r		0258/850115
GPN ALMASU MARE	r		
SC.CLS.I-IV ALMASU DE MIJLOC	r		
GPN ALMASU DE MIJLOC	r		
SC.CLS.I-IV CIB	r		
GPN CIB			
SC.CLS.I-IV GLOD	r		
GPN GLOD	r		
SC.CLS.I-IV ALMAŞ NR.2	r		
COLEGIUL NATIONAL "T.Maiorescu" AIUD	u	str.Ecaterina Varga nr.10	0258/861946
COLEGIUL NATIONAL "B.Gabor"AIUD	u	Str.Bethlen Gabor nr.1	0258/861947
GPN NR.4 AIUD	u		
COLEGIUL TEHNIC AIUD	u	str.Ion Creanga nr.14	0258/861018
GSA "ALEXANDRU BORZA" CIUMBRUD	u	str.V-le Lucaciu nr.42	0258/866002
GPN CIUMBRUD	u	str.V-le Lucaciu nr.2	
SC.CLS.I-IV SINCRAI	u	str.A.Muresan nr.58	
GPN SINCRAI	u	str.Ciocirliei nr.8	
SC.CLS.I-VIII"O.Hulea" AIUD	u	str.Cuza Voda nr.35	0258/861427
SC.CLS.I-IV GIMBAS	u	str.Baba Novac nr.21	
SC.CLS.I-IV GIRBOVA de JOS	u	str.Ghe.Asachi nr.24	0258/865564
SC.CLS.I-IV GIRBOVA DE SUS	u		
SC.CLS.I-VIII "LIVIU REBREANU" AIUD	u	str.Ghe.Lazar nr.17	0258/861727
GPP " Primii Pasi" AIUD(nr.5)	u	str.Sg.Hategan	
GPN NR 1 AIUD	u	str.Stefan cel Mare nr.21	
GPN GIMBAS	u		
GPN GIRBOVA DE JOS	u		
GPN NR.3 AIUD	u		
GPN NR.7 AIUD	u	str.Ghe.Lazar nr.20	
GPN NR.8 AIUD	u	str.Ghe.Lazar nr.21	
GPN MAGINA	u		
SC.CLS.I-VIII"A.Sever" AIUD	u	str.P-ta Unirii nr.9	0258/861585
GPP NR.2 AIUD	u	str.Axente Sever	
GPN NR. 6 AIUD	u	str.Ion Creanga nr.95	
SC.CLS.I-VIII NR.4 "PENITENCIAR" AIUD	u		
SC.CLS.I-VIII LIVEZILE	r	str.Principala nr.186	0258/868122
GPN LIVEZILE	r		
SC.CLS.I-VIII LOPADEA NOUA	r	nr.60	0258/875200
GPN LOPADEA NOUA	r		
SC.CLS.I-IV BAGAU	r		
GPN BAGAU	r		
SC.CLS.I-IV BETA	r	nr.101	0258/875032

Denumirea unităţii	Mediu	Adresa	Nr.telefon
GPN BETA	r		
SC.CLS.I-VIII CIUGUZEL	r		0258/875219
GPN CIUGUZEL	r		
SC.CLS.I-VIII HOPIRTA	r	str.Principala nr.22	0258/875730
GPN HOPIRTA	r		
SC.CLS.I-IV SILIVAS	r		
GPN SILIVAS	r		
SC.CLS.I-VIII MIRASLAU	r	str.Principala nr.22	0258/879042
GPN MIRASLAU	r		
SC.CLS.I-IV DECEA	r		
GPN DECEA	r		
SC.CLS.I-VIII PONOR	r	nr.83	0258/867520
GPN PONOR	r		
SC.CLS.I-IV GEOGEL	r		
SC.CLS.I-VIII " Radu Demetriu"RADESTI	r	str.Principala nr.22	0258/879305
GPN RADESTI	r		
SC.CLS.I-IV LEORINT	r		
GPN LEORINT	r		
SC.CLS.I-IV MESCREAC	r		
GPN MESCREAC	r		
SC.CLS.I-VIII " Sebes Pal"RIMETEA	r	str.Principala nr.124	0258/768009
GPN RIMETEA	r		
SC.CLS.I-IV COLTESTI	r		
GPN COLTESTI	r		
SC.CLS.I-VIII RIMET	r	nr.4	0258/880015
LIC TEORETIC"P.MAIOR" OCNA MURES	u	str.Vadului nr.1	0258/870559
SC.CLS.I-IV UIOARA DE JOS	u		
GPN NR.2 OC MURES	u		
GPP OCNA MURES	u		
GPN NR.1 OCNA MURES	u		
GPN NR. 3 OC MURES	u		
GPN NR. 5 OC MURES	u		
GPN NR.7 UIOARA DE JOS	u		
GS CHIMIE INDUSTRIALA OCNA MURES	u	str.Colonia peste Mures nr.9	0258/870807
SC.CLS.I-VIII"L.Blaga"OC.MURES	u	str.Brazilor nr.9	0258/871141
SC.CLS.I-VIII CISTEIU DE M.	u	str.Scolii nr.81	0258/879615
GPN CISTEIU DE MURES	u		
SC.CLS.I-IV MICOSLACA	u		
GPN MICOSLACA	u		
SC.CLS.I-VIII UIOARA DE SUS	u	str.Zorilor nr.1	0258/871503
GPN NR.6 UIOARA DE SUS	u		
SC.CLS.I-VIII RAZBOIENI	u	str.Scolii nr.392	0258/877111
GPN RAZBOIENI-CETATE	u		
SC.CLS.I-VIII FARAU	r	str.Scolii nr.1	0258/867113
GPN FARAU	r		
SC.CLS.I-IV HERIA	r		
GPN HERIA	r		
SC.CLS.I-IV MEDVES	r		
GPN MEDVES	r		
SC.CLS.I-IV SINBENEDIC	r		
GPN SINBENEDIC	r		
SC.CLS.I-IV SILEA	r		
GPN SILEA	r		
SC.CLS.I-VIII " Simion Lazar" LUNCA MURESULUI	r	str.Garii nr.24/A	0258/878134

Denumirea unităţii	Mediu	Adresa	Nr.telefon
SC.CLS.I-IV GURA ARIESULUI	r		
GPN LUNCA MURESULUI	r		
GPN GURA ARIES	r		
SC.CLS.I-VIII NOSLAC	r	str.Scolii nr.1	0258/889109
GPN NOSLAC	r		
SC.CLS.I-IV STINA DE MURES	r		
GPN STINA DE MURES	r		
GPN GABUD	r		
SC.CLS.I-VIII "Avram Iancu" UNIREA	r	nr.69	0258/876108
GPN NR.1 UNIREA	r		
SC.CLS.I-IV CIUGUDU DE JOS	r		
GPN CIUGUDU DE JOS	r		
SC.CLS.I-IV DUMBRAVA	r		
GPN DUMBRAVA	r		
SC.CLS.I-IV MAHACENI	r		
SC.CLS.I-VIII " Ghe.Maier" UNIREA	r	str.Scolii nr.72	0258/876231
GPN NR.2 UNIREA	r		
COLEGIUL NATIONAL "I.M.CLAIN" BLAJ	u	str.Simion Barnutiu nr.2	0258/711208
G.S.AG." ST.MANCIULEA" BLAJ	u	str.P-ta 1848 nr.3	0258/710655
LIC. TEOLOGIC GRECO-CATOLIC "VASILE CEL MARE" BLAJ	u		
GR.SCOLAR "T.Cipariu"BLAJ	u	str.Dr.V.Suciu nr.25	0258/713630
C.S.S. BLAJ	u		0258/710427
SC.CLS.I-VIII"Toma Cocisiu" BLAJ	u	str.Republicii nr.48	0258/711933
SC.CLS.I-IV PETRISAT	u		
GPN NR. 1 BLAJ	u		
GPN NR.2 BLAJ	u		
GPN MANARADE	u		
GPP NR. 3 BLAJ	u		
GPN IZVOARELE BLAJ	u		
GPN TIUR	u		
SC.CLS.I-VIII "I.Micu Moldovan" BLAJ	u	str.Pacii nr.144	0258/711831
SC.CLS.I-VIII "S.Barnutiu"Blaj	u	str.Principala nr.213	0258/713591
SC.CLS.I-VIII "A.Sever" MANARADE	u		0258/717149
SC.CLS.I-VIII "Petru Pavel Aron" BLAJ	u	str.Pacii nr.1	0258/711405
SC.CLS.I-VIII " I.Agarbiceanu" CENADE	r	str.Principala nr.50	0258/789008
GPN CENADE	r		
SC.CLS.I-VIII " Aron Cotrus"CERGAU MARE	r		0258/719125
GPN CERGAU MARE	r		
SC.CLS.I-IV LUPU	r		
SC.CLS.I-IV CERGAU MIC	r		
GPN CERGAU MIC	r		
SC.CLS.I-VIII CRACIUNELU DE JOS	r	str.6 Martie nr.66	0258/883526
GPN CRACIUNELU DE JOS	r		
SC.CLS.I-VIII "Ioan Maiorescu"BUCERDEA GRIN.	r	nr.53	0258/883221
GPN BUCERDEA GRINOASA	r		
SC.CLS.I-VIII ROSIA DE SECAS	r	str.Scolii nr.282	0258/765715
GPN ROSIA DE SECAS	r		
SC.CLS.I-IV UNGUREI	r		
GPN UNGUREI	r		
SC.CLS.I-IV TAU	r		
GPN TAU	r		
SC.CLS.I-VIII " Ion Pop Reteganul"SINCEL	r	str.M.Eminescu nr.27	0258/885151
GPN SINCEL	r		
SC.CLS.I-IV ICLOD	r		

Denumirea unităţii	Mediu	Adresa	Nr.telefon
GPN ICLOD	r		
SC.CLS.I-IV "T.Cipariu"PANADE	r		
GPN PANADE	r		
SC.CLS.I-VIII SONA	r	str.23 August nr.22	0258/884106
GPN SONA	r		
SC.CLS.I-IV LUNCA TIRNAVEI	r		
GPN LUNCA TIRNAVEI	r		
SC.CLS.I-VIII BIIA	r		0258/884026
GPN BIIA	r		
SC.CLS.I-VIII SINMICLAUS	r	str.principala nr.56	0258/882501
GPP SINMICLAUS	r		
SC.CLS.I-VIII"I.Bianu" VALEA L.	r	str.Victoriei nr.102	0258/888126
SC.CLS.I-IV LUNCA	r		
SC.CLS.I-IV GLOGOVET	r		
GPN VALEA L.	r		
GPN LUNCA	r		
GPN LODROMAN	r		
GRUP SCOLAR INDUSTRIAL JIDVEI	r	str.Perilor nr.19	0258/881124
GPP JIDVEI	r		
SC.CLS.I-VIII BALCACIU	r		0258/881901
GPP BALCACIU	r		
SC.CLS.I-IV CAPILNA DE JOS	r		
GPN CAPILNA DE JOS	r		
SC.CLS.I-IV FEISA	r		
GPN FEISA	r		
SC.CLS.I-VIII VESEUS	r	str.Scolii nr.191	0258/881585
GPN VESEUS	r		
SC.CLS.I-VIII "Stefan cel Mare" CETATEA DE BALTĂ	r	str.Postei nr.18	0258/886114
GPN CETATEA DE BALTA	r		
SC.CLS.I-VIII TATIRLAUA	r	str.Scolii nr.255	0258/881063
GPN TATIRLAUA	r		
COL.NAT."L.BLAGA" SEBES	u	str.Calugareni nr.49	0258/731217
LICEUL CU PROGRAM SPORTIV SEBES	u	str.1848	0258/731220
GPN NR.4 SEBES	u		
GPN NR.6 SEBES	u		
GRUP SCOLAR INDUSTRIAL SEBES	u	str.Dorin Pavel nr.2	0258/731010
SC.CLS.I-VIII "S.Carpinisanu" SEBES	u	str.Stefan cel Mare nr.1	0258/731923
GPP NR.2 SEBES	u		
GPN NR.1 SEBES	u		
SC.CLS.I-VIII NR. 2 SEBES	u	str.Libertatii nr.1	0258/731922
SC.CLS.I-VIII RAHAU	u	str.Scolii nr.65	0258/735867
GPP NR.3 SEBES	u		
GPN RAHAU	u		
SC.CLS.I-VIII "M. KOGALNICEANU" SEBES	u	str.M.Kogalniceanu nr.114	0258/731506
GPP NR.7 SEBES	u		0258/732871
GPN NR.8 SEBES	u		0258/730436
SC.CLS.I-VIII PETRESTI	u	str.M.Viteazu nr.3	0258/743112
GPN PETRESTI	u		
GPP PETRESTI	u		
SC.CLS.I-VIII "Lucian Blaga"LANCRAM	u	str.Veche nr.121	0258/887232
GPN LANCRAM	u		
SC.CLS.I-VIII CILNIC	r	str.Principala	0258/747116
SC.CLS.I-IV DEAL	r		
GPN CILNIC	r		
GPN DEAL	r		

Denumirea unităţii	Mediu	Adresa	Nr.telefon
SC.CLS.I-VIII " Septimiu Albini"CUT	r	str.Principala nr.226	0258/745256
GPN CUT	r		
SC.CLS.I-VIII DAIA ROMANA	r	str.Scolii nr.649	0258/763183
GPN DAIA ROMANA	r		
SC.CLS.I-VIII DOSTAT	r	nr.235	0258/764601
GPN DOSTAT	r		
SC.CLS.I-IV BOZ	r		
GPN BOZ	r		
SC.CLS.I-VIII GARBOVA	r	str.Scolii nr.79	0258/748114
SC.CLS.I-IV CARPINIS	r		
SC.CLS.I-IV RECIU	r		
GPN GIRBOVA	r		
GPN CARPINIS	r		
GPN RECIU	r		
SC.CLS.I-VIII OHABA	r		0258/854507
GPN OHABA	r		
SC.CLS.I-VIII PIANU DE SUS	r	str.Principala nr.172	0258/761113
GPN PIANU DE SUS	r		
SC.CLS.I-VIII "A.Bena" PIANU DE JOS	r		761708
GPN PIANU DE JOS	r		
SC.CLS.I-VIII STRUNGARI	r		0258/761335
GPN STRUNGARI	r		
SC.CLS.I-IV PURCARETI	r		
GPN PURCARETI	r		
SC.CLS.I-VIII SASCIORI	r	str.Principala nr.380	0258/741213
GPN SASCIORI	r		
SC.CLS.I-IV LAZ	r		
GPN LAZ	r		
SC.CLS.I-IV SEBESEL	r		
GPN SEBESEL	r		
SC.CLS.I-IV CAPILNA	r		0258/741359
GPN CAPILNA	r		
SC.CLS.I-VIII LOMAN	r	str.Principala nr.44	0258/741215
GPN LOMAN	r		
SC.CLS.I-IV PLESI	r		
SC.CLS.I-IV TONEA	r		
SC.CLS.I-VIII RACHITA	r	str.Principala nr.29	0258/741007
GPN RACHITA	r		
SC.CLS.I-VIII SPRING	r	str.Principala nr.333 A	0258/765125
GPN SPRING	r		
SC.CLS.I-IV DRASOV	r		
GPN DRASOV	r		
SC.CLS.I-VIII VINGARD	r		766012
GPN VINGARD	r		
SC.CLS.I-VIII CUNTA	r		0258/764224
GPN CUNTA	r		
SC.CLS.I-VIII SUGAG	r	nr.230	0258/746105
GPN SUGAG	r		
SC.CLS.I-IV ARTI	r		
SC.CLS.I-IV BIRZANA 1	r		
GPN DOBRA	r		
SC.CLS.I-IV MARTINIE	r		
GPN MARTINIE	r		
SC.CLS.I-IV TAU BISTRA	r		
COLEGIUL NATIONAL D.P. CUGIR	u	str.Victoriei nr.15	0258/751306
COLEGIUL TEHNIC"I.D.Lazarescu"CUGIR	u	str.Victoriei nr.9	0258/751028

Denumirea unităţii	Mediu	Adresa	Nr.telefon
SC.CLS.I-VIII "I.Pervain" CUGIR	u	str.21 Decembrie 1989 nr.157	0258/752287
SC.CLS.I-IV MUGESTI	u		
SC.CLS.I-IV BUCURU	u		
GPP NR 3 CUGIR	u		
GPN NR.1 CUGIR	u		
GPN NR.2 CUGIR	u		
SC.CLS.I-VIII NR.2 CUGIR	u	str.Ghe.Asachi nr.13	0258/751091
GPP " Prichindel' CUGIR (nr.4)	u		
SC.CLS.I-VIII NR.3 CUGIR	u	str.Doinei nr.3	0258/751075
GPN NR.5 CUGIR	u		
SC.CLS.I-VIII "SINGIDAVA" CUGIR	u	str. A.Sahia nr.16	0258/751727
GPN " Voinicel" CUGIR (nr.6)	u		
SC.CLS.I-VIII "I.Mihu"VINEREA	u	str.Principala nr.178-180	0258/759103
GPN VINEREA	u		
SC.CLS.I-IV CERU BACAINTI	r		0258/760001
GPN CERU BACAINTI	r		
SC.CLS.I-VIII " Iosif Sarbu"SIBOT	r	str.Principala nr.151	0258/760115
GPN SIBOT	r		
SC.CLS.I-IV BACAINTI	r		
SC.CLS.I-IV BALOMIR	r		
GPN BALOMIR	r		
SC.CLS.I-IV SARACSAU	r		
GR.SC.HCC ABRUD	u	str.Republicii nr.18	0258/780623
SC.CLS.I-VIII"A.Iancu." ABRUD	u	str.Closca nr.3-5 si Republicii nr.12	0258/780791
GPP NR.1 ABRUD	u		
GPN NR.2 ABRUD	u		
SC.CLS.I-VIII "I.Agirbiceanu"BUCIUM SASA	r		0258/784103
GPN BUCIUM SASA	r		
SC.CLS.I-IV BUCIUM POIENI	r		
GPN POIENI	r		
SC.CLS.I-IV BUCIUM SAT	r		0258/780004
GPN BUCIUM SAT	r		
SC.CLS.I-IV BUCIUM CERBU	r		
GPN BUCIUM CERBU	r		
SC.CLS.I-VIII CIURULEASA	r	str.Centru nr.1 A	0258/782166
GPN CIURULEASA	r		
SC.CLS.I-IV BUNINGINEA	r		
GPN BUNINGINEA	r		
SC.CLS.I-VIII MOGOS	r		0258/855528
GPN MOGOS	r		
SC.CLS.I-VIII "S.Balint"ROSIA MONTANA	r		0258/783113
GPN ROSIA MONTANA	r		
SC.CLS.I-IV ROSIA M. GURA MINEI	r		
GPN GURA MINEI	r		
SC.CLS.I-VIII "Closca"CARPINIS	r		0258/771664
GPN CARPINIS	r		
SC.CLS.I-IV GURA ROSIEI	r		
GPN GURA ROSIEI	r		
SC.CLS.I-IV VIRTOP	r		
COL. NATIONAL "A.Iancu". CIMPENI	u	str.Oituz nr.3	0258/771232
GS Forestier CIMPENI	u	str.Izvoarelor nr.2	0258/771544
SC.CLS.I-VIII CIMPENI	u	str.Motilor nr.29	0258/771560
SC.CLS.I-IV CERTEGE	u		
GPN CERTEGE	u		

Denumirea unităţii	Mediu	Adresa	Nr.telefon
SC.CLS.I-IV MIHOIESTI	u		
GPN MIHOIESTI	u		
SC.CLS.I-IV FLORESTI	u		
SC.CLS.I-IV VIRSI	u		
GPN VIRSI	u		
SC.CLS.I-IV DEALU CAPSEI	u		
GPN DEALU CAPSEI	u		
SC.CLS.I-IV VALEA BISTREI	u		
GPN VALEA BISTRII	u		
GPN 2 CIMPENI	u		
GPP CIMPENI	u		
GPN 1 CIMPENI	u		
GR.SC.AGROMONTAN"TARA MOTILOR" ALBAC	r	str.Closca nr.5	0258/777109
GPN ALBAC-CENTRU	r		
SC.CLS.I-IV SOHODOL DE ALBAC	r		
SC.CLS.I-IV COSTESTI	r		
SC.CLS.I-IV DEALU LAMASOAIA	r		
SC.CLS.I-IV CIONESTI 1	r		
GPN CIONESTI	r		
SC.CLS.I-IV POTIONCI	r		
SC.CLS.I-IV ROGOZ	r		
GPN ROGOZ	r		
SC CLS.I-IV DUPA PLESE	r		
GR.SC.DE TURISM ARIESENI	r		0258/779066
GPN ARIESENI	r		
GPN BUBESTI	r		
SC.CLS.I-IV COBLES	r		
SC.CLS.I-VIII AV. IANCU	r		0258/786063
GPN AV IANCU	r		
GPN INCESTI	r		
SC.CLS.I-VIII TIRSA	r		0258/786158
GPN TIRSA	r		
SC.CLS.I-VIII "N.Ganea" BISTRA	r	str.Petru Pavel Aron nr.6	0258/773106
GPN BISTRA	r		
SC.CLS.I-IV CIULDESTI	r		
GPN CIULDESTI	r		
SC.CLS.I-IV BALESTI	r		
GPN BALESTI			
SC.CLS.I-VIII GIRDE	r		0258/773021
GPN GIRDE	r		
SC.CLS.I-VIII " E.Racovita"GIRDA DE SUS	r	str.Principala nr.50 A	0258/778123
GPN GIRDA DE SUS	r		
SC.CLS.I-IV OCOALE	r		
SC.CLS.I-IV SUCESTI	r		
SC.CLS.I-VIII GHETAR	r		0258/778166
GPN GHETAR	r		
SC.CLS.I-VIII " Horea"HOREA	r	str.N.V.Ursu nr.22	0258/767005
GPN HOREA	r		
SC.CLS.I-IV FERICET	r		
SC.CLS.I-IV GIURGIUT	r		
SC.CLS.I-IV PATRUSESTI	r		
GPN PATRUSESTI	r		
SC.CLS.I-IV PRELUCA	r		
SC.CLS.I-VIII MATISESTI	r		0258/767009
GPN MATISESTI	r		

Denumirea unităţii	Mediu	Adresa	Nr.telefon
SC.CLS.I-IV TRIFESTI	r		
GPN TRIFESTI	r		
SC.CLS.I-VIII POIANA VADULUI	r		0258/785654
GPN POIANA VADULUI	r		
SC.CLS.I-IV COSTESTI	r		
GPN COSTESTI	r		
SC.CLS.I-IV MORCANESTI	r		
SC.CLS.I-IV PASTESTI	r		
SC.CLS.I-IV FAGETUL DE SUS	r		
GPN FAGETUL DE SUS	r		
SC.CLS.I-VIII SCARISOARA	r	str.Centru nr.194	0258/777529
GPN SCARISOARA	r		
SC.CLS.I-IV NEGESTI	r		
SC.CLS.I-IV RUNC	r		
SC.CLS.I-IV SFOARTEA	r		
SC.CLS.I-VIII LAZESTI	r		0258/778588
GPN LAZESTI	r		
SC.CLS.I-IV FATA LAZESTI	r		
SC.CLS.I-VIII SOHODOL	r		0258/787226
GPN SOHODOL	r		
SC.CLS.I-IV LUMINESTI	r		
SC.CLS.I-IV PELES	r		
SC.CLS.I-IV DEONCESTI	r		
SC.CLS.I-VIII VADU MOTILOR	r	str.Centru nr.2	0258/785016
GPN V MOTILOR	r		
SC.CLS.I-IV D FRUMOS	r		
SC.CLS.I-VIII VIDRA	r	str.Lunca Bisericii	0258/786583
GPN VIDRA	r		
SC.CLS.I-IV DEALU GOIESTI	r		
SC.CLS.I-VIII PONOREL	r		0258/786538
GPN PONOREL	r		
SC.CLS.I-IV BOBARASTI	r		
SC.CLS.I-IV VALEA MORII	r		
SC.CLS.I-IV VIRTANESTI	r		
GPN VIRTANESTI	r		
GR.SC."DR.L.Chirila" BAIA DE ARIES	u	str.22 Decembrie nr.41	
SC.CLS.I-IV BRAZESTI	u		
SC.CLS.I-IV SARTAS	u		
GPN BAIA DE ARIES	u		0258/775001
GPN BRAZESTI	u		
GPN CIOARA	u		
GPN MUNCEL	u		
GPN SARTAS	u		
SC.CLS.I-VIII " Dr.Petru Span"LUPSA	r	str.Principala	0258/769107
GPN LUPSA	r		
SC.CLS.I-IV HADARAU	r		
GPN HADARAU	r		
SC.CLS.I-IV MANASTIRE	r		
SC.CLS.I-IV VALEA LUPSII	r		
GPN VALEA LUPSII	r		
SC.CLS.I-VIII MUSCA	r		0258/769271
GPN MUSCA	r		
SC.CLS.I-VIII OCOLIS	r		0258/776416
GPN OCOLIS	r		
SC.CLS.I-VIII POSAGA DE JOS	r		0258/776025
GPN POSAGA DE JOS	r		

Denumirea unităţii	Mediu	Adresa	Nr.telefon
SC.CLS.I-IV POSAGA DE SUS	r		
SC .CLS. I-IV SEGAGEA	r		
SC.CLS.I-VIII " Simion Pantea"SALCIUA	r		0258/788603
GPN SALCIUA DE SUS	r		
SC.CLS.I-IV SALCIUA DE JOS	r		
GPN SALCIUA DE JOS	r		

Notă: GPN – Grădiniţa cu program normal; GPP - Grădiniţa cu program prelungit;

27. SITUAŢIA SURSELOR DE ENERGIE ELECTRICĂ LA NIVELUL JUDEŢULUI ALBA

Nr crt	Denumirea	Loc amplasare	Putere instalata MW	Putere transf. MVA	Linii prin care debitează în SEN
1.	CHE ŞUGAG	Şugag	2x75	2x90	220 KV Şugag-Alba Iulia
2.	CHE GICEAG	Gilceag	2x75	2x90	220 KV Gâlceag-Alba Iulia
3.	CHE SĂSCIORI	Săsciori	2x22	2x25	110 KV Sebeş- Săsciori
4.	CHE PETRESTI	Petreşti	2x2,2+0,35	2x2,5+0,4	110 KV Sebeş-Petreşti
5.	CET UPSOM	Ocna Mureş	14		
6.	CET STRATUSMOB	Blaj	4		

Alimentarea cu energhie electrică a consumatorilor din judeţul Alba se face din sistemul energetic naţional (SEN), prin staţiile de transformare alimentate prin liniile de transport de 220KV şi de distribuţie de 110 KV conform cu situaţia prezentată în următoarele tabele.

Nr. crt	STATIA	Tensiune KV/KV	P MVA	Telefon	Gestiune
1.	Statia 110/20/6 kV Barabant	110/20/6	60	811220	SDFEE Alba
2.	Statia 110/6 kV Turnatorie	110/6	50	812242	SDFEE Alba
3.	Statia 110/20 kV Teius	110/20	41	851254	SDFEE Alba
4.	Statia 110/20 kV Sebes	110/20	45	731444	SDFEE Alba
5.	Statia 110/20/6 kV Cugir	110/20/6	50	751725	SDFEE Alba
6.	Statia 110/6 kV Petresti	110/6	32	743830	SDFEE Alba
7.	Statia 110/20 kV Aiud	110/20	56	862084	SDFEE Alba
8.	Statia 110/20/6 kV Ocna Mures	110/20/6	50	870922	SDFEE Alba
9.	Statia 110/20/6 kV Blaj	110/20/6	20	711729	SDFEE Alba
10.	Statia 110/6 kV Tauni	110/6	20	712885	SDFEE Alba
11.	Statia 110/20 kV Zlatna	110/20	35	856548	SDFEE Alba
12.	Statia 110/20 kV Gura Rosiei	110/20	41	771837	SDFEE Alba
13.	Statia 110/20 kV Cimpeni	110/20	45	771900	SDFEE Alba
14.	Statia 110/20 kV Lupsa	110/20	32	769131	SDFEE Alba
15.	Statia 110/20/6 kV Baia de Aries	110/20/6	20	775014	SDFEE Alba
16.	Statia 220/110/20 kV Alba Iulia	220/110/20	425	816602	TRANSELECTRICA

Nr. crt	STATIA	Tensiune KV/KV	P MVA	Telefon	Gestiune
17.	Statia 110/6 kV Preparare	110/6	80	780711	S.M. ABRUD
18.	Statia 110/6 kV Cariera	110/6	32	812242	S.M. ABRUD
19.	Statia 110/6 kV Cupru Zlatna	110/6	50	812242	AMPELUM
20.	Statia 110/20/6 kV Gilceag	110/20/6	32	812242	HIDRO SEBES
21.	Statia 110/27 kV CFR Sibot	110/27	32	812242	CFR
22.	Statia 110/20 kV MDF Sebes	110/20	50	801199	MDF Sebeş
23.	Statia 110/27 kV CFR Teius	110/27	32	812242	CFR
24.	Statia 110/35/6 kV IMA Aiud	110/35/6	100	861046	IMA Aiud

Observaţie: Tensiunile din staţiile Teiuş CFR şi Şibot CFR sunt de 110 /27,5KV

Pe teritoriul judeţului nu există nici o staţie de 400 KV.

Liniile de transport de 220KV care traversează teritoriul judeţului însumează 132,8 km, acestea fiind:

- Iernut –Cluj
- Cluj- Aiud- Alba Iulia
- Mintia –Alba Iulia
- Gâlceag - Alba Iulia
- Şugag - Alba Iulia

Lungimile liniilor de distribuţie de 110 KV simplu şi dublu circuit sunt prezentate în tabelul următor:

Nr. crt.	**Denumire LEA 110 KV**	**Lungime (km) Simplu circuit - SC**	**Lungime (km)- dublu circuit - DC**	**Total**
1	**Târnăveni - Micăsasa**	17,5		17,5
2	Micăsasa - Tăuni	1,1		1,1
3	Tăuni - Blaj	10,6		
4	Blaj - Bărăbanţ	40,0		40,6
5	Bărăbanţ - Sebeş	17,5		17,5
6	Sebeş - Cugir	20,8		20,8
7	Cugir - Şibot	10,4		10,4
8	Sebeş – Alba Iulia		18,5	18,5
9	Alba Iulia - Zlatna		36,6	36,6
10	Alba Iulia - Alba Iulia Mecanica		2,9	2,9
11	Alba Iulia - Bărăbanţ		4,4	4,4
12	Sebeş - Petreşti	9,5		9,5
13	Sebeş - Săsciori	13,7		13,7
14	Orlat - Petreşti	10,0		10,0
15	Săsciori - Gâlceag	32,7		32,7
16	Alba Iulia – Teiuş - Aiud		34,4	34,4
17	Câmpia Turzii – Aiud - IMA		35,1	35,1
18	Aiud - IMA	1,5		1,5
19	Racord Ocna Mureş		6,3	6,3
20	Zlatna - Preparare		30,5	30,5
21	Preparare - Lupşa		5,7	5,7
22	Cîmpeni - Lupşa		17,8	17,8
23	Lupşa – Baia de Arieş		8,0	8,0

Nr. crt.	Denumire LEA 110 KV	Lungime (km) Simplu circuit - SC	Lungime (km)- dublu circuit - DC	Total
24	Brad – Gura Roşiei	15,6		15,6
25	Gura Roşiei - Câmpeni	8,6		8,6
26	Preparare - Carieră		1,2	1,2
27	Zlatna - Cupru		3,0	3,0
28	Sebeş - CPL		4,0	4,0
	TOTAL	**199,5**	**208.4**	**407,9**

Distribuţia energiei electrice, din staţiile de transformare la consumatori se realizează prin reţele de 20 KV, aeriene pe stâlpi de beton între localităţi şi în localităţile rurale, precum şi în zonele periferice ale localităţilor urbane şi prin cablu subteran, în general în localităţile urbane.

Distribuţia pe joasă tensiune se realizează prin reţele aeriene în lungime totală de 3393,6 km, din care 2089,4 km pe stâlpi de beton şi 1304,2 km pe stâlpi de lemn şi prin reţele în cablu subteran în lungime de 459,7 km.

În total în jud. Alba sunt cca. - 2100 km lini de 20 kv
- 3600 km lini de 0,4 kv
- 1451 posturi de transformare.

28. SITUAŢIA LOCALITĂŢILOR AFECTATE DE INUNDAŢII PE CURSURILE PERMANENTE DE APĂ

Localitatea	Afectată de inundaţii :		Lucrări de apărare existente pe raza localităţii
	Din revărsări	Din scurgeri de pe versanţi	
Lunca Mureşului	- r. Mureş - r. Arieş	- Valea Rea	-
Noşlac	- r. Mureş - pr. Găbud	- Valea Căptălanului - Valea Ciuciului	-
Unirea	- r. Mureş - pr. Unirea - pr. Măhăceni - pr. Ciugud	- Valea Dumbravei	- Reg. şi îndiguire pr. Unirea, ambele maluri la Unirea
Ocna Mureş	- r. Mureş - pr. (Groapa) Feldioara - pr. Ciunga	- Valea Ocna Mureş - Valea Papii - Valea Hajbodic	- Reg. şi îndig. r. Mureş mal stâng la Ocna Mureş - Îndig. r. Mureş mal stâng la Cistei
Mirăslău	- r. Mureş - pr. Mirăslău (Cicău) - pr. Lopadea - pr. Rachiş	- Valea Ormeniş - Valea Iop - Valea Lazului - Valea Obîrşii - Valea Frăgar	-
Aiud	- r. Mureş - r. Aiudu de Sus - pr. Rîtu (Lopezii) - pr. Gîrbova	- Valea Sărădaş - Valea D. Pleşu - Valea Lupului	- Îndig. r. Mureş mal drept la Aiud
Rădeşti	- r. Mureş - pr. Şoimuş	- Valea Bogdanului	- Îndig. r. Mureş mal stâng la Rădeşti
Teiuş	- r. Mureş - r. Geoagiu	- Torent Dealul Viilor - Valea Peţelcii	-
Mihalţ	- r. Mureş - r. Tîrnave - r. Secaşul Mic	- Valea Vălăjiei	- Îndig. r. Târnave mal stâng la Mihalţ
Sîntimbru	- r. Mureş - pr. Galda	- Valea Dumitrei	- Îndig. r. Mureş mal stâng la Totoi
Alba Iulia	- r. Mureş - r. Ampoi - r. Sebeş - r. Pârâul Cel Mare (Sălişte)	- Valea Oarda	- Îndig. şi reg. r. Mureş şi afuenţii ambele maluri la Alba Iulia

Localitatea	Afectată de inundaţii :		Lucrări de apărare existente pe raza localităţii
	Din revărsări	Din scurgeri de pe versanţi	
	- pr. Pîclişa (Stracila) - Potenţiale avarii sau accidente la barajele de pe r. Sebeş – SH Sebeş		
Ciugud	- r. Mureş - pr. Hăpria	- Valea Ciugudului - Valea Şeuşii	- Îndig. r. Mureş mal stâng la Drâmbar - Îndig. r. Mureş mal stâng la Ciugud
Vinţu de Jos	- r. Mureş - r. Pianu -pr. Valea Vinţului	- Valea Tocanului - Valea Ticului - Valea Botului - Valea Crucii - Valea Hidescu - Valea Stăuinilor - Valea lui Mihai - Valea Goblii - Valea Lisca - Valea Glodului - Valea Sârbului	- Îndig. r. Mureş mal stâng la Vinţu de Jos - Îndig. r. Mureş mal drept la Vinţu de Jos (Vurpăr) - Îndig. r. Mureş mal stâng la Mereteu - Îndig. r. Mureş mal stâng la Vinţu de Jos (aval conf. V. Pianu) - Îndig. r. Mureş mal drept la Vinţu de Jos (continuare dig SGA)
Blandiana	- r. Mureş - pr. Blandiana - pr. Stînişoara (Acmariu)	- Valea Broasca - Valea Băieşilor - Valea Lupului - Valea Feneşului - Valea Boca - Valea Dogarului	- Îndig r. Mureş mal drept la Blandiana I - Îndig r. Mureş mal drept la Blandiana II
Sălişte a	- r. Mureş - pr. Cioara - pr. Freman (Drejman)	- Valea Pietroasa - Valea lui Stan - Valea Archiş - Valea Dobra	-
Şibot	- r. Mureş - r. Cugir - pr. Băcăinţi (Cerului)	- Valea Sărăcsău - Valea Şibot	- Îndig. r. Mureş mal stâng la Şibot
Arieşeni	- r. Arieşul Mare - pr. Cobleş - pr. Cepelor	- Valea Steiului	-
Gîrda de Sus	- r. Arieşul Mare - pr. Dizdiţu - pr. Gîrda Seacă - pr. Ordîncuşa	-	-
Scărişoara	- r. Arieşul Mare	- Valea Coşului - Valea Trînceştilor - Valea Popaselor - Valea Vîlcea - Valea Stearpă - Valea Mişului - Valea Scorţăriţei - Valea Lăzeşti - Valea Dobreasc ă	-
Albac	- r. Arieşul Mare - pr. Albac - pr. Lămşoaia	- Valea Teiului - Valea Cionului - Valea Boholt - Valea Păltiniş (Patacului)	-
Vadul Moţilor	- r. Arieşul Mare - pr. Neagra	-	-
Sohodol	- r. Arieş - pr. Sohodol	- Torentul Vâlcea	-
Cîmpeni	- r. Arieş - pr. Valea Caselor - r. Abrud - pr. Bistra	- Valea Brătinesei	- Ac. Mihoeşti – r. Arieş
Horea	- pr. Albac - pr. Ploştini - pr. Arada	-	-
Poiana Vadului	- pr. Neagra - pr. Măgura	- Valea Bării	-
Avram Iancu	- r. Arieşul Mic	- ValeaŢoha - Valea Peştelui	-

Localitatea	Afectată de inundaţii :		Lucrări de apărare existente pe raza localităţii
	Din revărsări	Din scurgeri de pe versanţi	
		- Valea lui Gomboş - Valea Utului - Valea Vidrişorii	
Vidra	- r. Arieşul Mic - pr. Dolii	- Valea Slatinii - Valea Bisericii - Valea Morii - Valea Băişesii - Valea Lungă - Valea Popeşti - Valea Dida - Valea Oideşti - Valea Nanului - Valea Hetei - Valea Ficăreşti (Gyula) - Valea Bădăii - Valea Pitarca - Valea Drăgoieşti - Valea Protăşeşti - Valea Cionii	-
Bucium	- r. Abrud - pr. Buciumanilor (Valea Alba) - pr. Valea Cerbului	- Valea Stâlnişoara - Valea Izbicioara - Valea Şesii - Valea Vâlcea - Valea Abruzel - Valea Dogăreşti - Valea Bozului - Valea Bordeiului	-
Ciuruleasa	- pr. Cerniţa - pr. Buninginea - pr. Ciurulesei	- Valea Budeşiţei - Valea Căruţelor - Valea Găinaru - Valea Lupilor - Valea Cioreştilor - Valea Vârtopului	-
Abrud	- r. Abrud - pr. Cerniţa	- Valea Piatra Rară - Valea Ştiurţ	-
Roşia Montană	- r. Abrud - pr. Roşia Montană	- Valea Henţa	-
Bistra	- r. Arieş - pr. Valea Mare - pr. Dobra	- Valea Lipăii - Valea Poienii - Valea Petresei - Valea Scredoasa - Valea Dobrisori - Valea Halcilor	-
Lupşa	- r. Arieş - pr. Valea Muşcanilor (Muşchii) - pr. Valea Caselor - pr. Valea Lupşii - pr. Valea Şesii	- Valea Mică - Valea Vinţei - Valea Furiilor	-
Baia de Arieş	- r. Arieş - pr. Hărmăneasa - pr.Valea Ciorii	- Valea Jimielului	-
Sălciua	- r. Arieş - pr. Valea Largă - pr. Sălciuţa	- Valea Matrii - Valea Cărbunarilor - Valea Muşchiului - Valea Morilor - Valea Bocăii (Bochii) - Valea Pănteştilor - Valea Lucaciului - Valea Seacă	-
Poşaga	- r. Arieş - pr. Poşaga - pr. Inceşti - pr. Ursu - pr. Sălciuţa	- Valea Izvoarelor - Valea Belioara - Valea Cerbu - Valea Jimietului (Nimetului)	- Îndiguire r. Arieş mal drept la Lunca Arieşului
Ocoliş	- r. Arieş - pr. Ocoliş	- Valea Pociovaliştei - Valea Belioarei	-

Localitatea	Afectată de inundaţii :		Lucrări de apărare existente pe raza localităţii
	Din revărsări	Din scurgeri de pe versanţi	
	- pr. Jgheburoasa - pr. Craca	- Valea Boului -- Valea Cheile Runcului - Valea Tisei	
Rimetea	- pr. Rimetea - pr. Şiloş	-	-
Livezile	- r. Aiudu de Sus - pr. Bedeleu - pr. Inzelu - pr. Rachiş	-	-
Fărău	- pr. Fărău (Somoghi)	- Valea lui Vodă - Valea Heria - Valea Zapei (Zopeiului) - Valea Fîneţii - Valea Şilea - Valea lui Mateiaş - Paraul Crisaibei - Valea Sinbenedicului - Valea Padurea Mare - Valea Ciontasului	-
Hopîrta	- pr. Fărău (Somoghi) - pr. Turdaş - pr. Rîtu (Hopîrta)	- Valea Silivaş - Valea Şpălnaca	-
Lopadea Nouă	- pr. Râtu - pr. Odverem - pr. Ocnişoara (Pănade)	- Valea Cărămizilor - Valea Babei - Valea Vărușiu - Valea Asinipului - Valea Beţa - Valea Băgăului	-
Mogoş	- pr. Geoagiu (Mogoş)	- Valea Oaşului - Valea Barnii - Valea Căseşti - Valea Strîmbilor - Valea Negrileasa - Valea Sulăreşti	-
Ponor	- pr. Geoagel (Cheia) - pr. Bucurului	- Valea Ponor - Valea Rece - Valea Muntelui - Valea Davideştilor - Valea Şovar - Valea Hueşti - Valea Fordii	-
Rîmeţ	- pr. Geoagiu - pr. Inzel	- Valea Poienii	-
Stremţ	- pr. Geoagiu	- Valea Săcărel (Secăşel) - Valea Vaivoda - Părăul lui Indreş - Valea Craia - Valea Seacă	-
Valea Lungă	- r. Tîrnava Mare - pr. Lodroman - pr. Tăuni - pr. Bălcaciu	- Valea Făget - Valea Cânechele - Valea Tăului - Valea Podului - Valea Zapodie - Valea Griori Băltiri ape pluviale în zona gării Valea Lungă	-
Blaj	- r. Tîrnava Mare - r. Tîrnave - r. Tîrnava Mică - pr. Spătac - pr. Veza - pr. Tiur	- Valea Cimitirului (Dealul Roabeş) -Valea Gura Lupului (Dealul Parva)	- Îndig şi reg. r. T-va Mare şi afluenţii ambele maluri la Blaj – Tiur - Îndig. r. T-va Mare mal drept la Mănărade I - Îndig. r. T-va Mare mal stâng la Mănărade II - Îndig. R T-va Mare mal stâng la Spătac
Crăciunelu de Jos	- r. Târnave	-Torentul: De la Pădure	-
Cenade	- pr. Cenade - pr. Corişului (Intrefânate)	- Valea Gorganului - Valea Răchitei	-

Localitatea	Afectată de inundaţii :		Lucrări de apărare existente pe raza localităţii
	Din revărsări	Din scurgeri de pe versanţi	
		- Valea Purcăriei - Valea Potecilor	
Cergău	- pr. Spătac (Cergăului) - pr. Corişului	- Valea Între Fîneţe - Valea Bună - Valea Şoimana - Valea Silimanului - Valea Lupului	-
Cetatea de Baltă	- r. Tîrnava Mică - pr. Heveş - pr. Balta (Boianului) - pr. Tătârlaua	- Valea Ciungariului - Valea Şipotului - Valea Rîtului	- Îndig. r. T-va Mică mal stâng la Cetatea de Baltă
Jidvei	- r. Tîrnava Mică - pr. Spinoasa - pr. Veseuş - pr. Grabăn (Bălcăci)	- Valea Chisregi - Valea Dumbrăvii - Valea Feisa - Valea Groapa Popii	- Îndig. r. T-va Mică mal stâng la Jidvei I (aval) - Îndig. r. T-va Mică mal drept la Jidvei II (amonte)
Şona	- r. Tîrnava Mică - pr. Broaga	- Valea Rîpău - Valea Chisveghi - Valea Vitelor	- Îndig. r. T-va Mica mal drept la Şona
Sîncel	- r. Tîrnava Mică - pr. Valea Mare	- Valea Valezer - Valea Herţii - Valea Turzii - Valea Popilor - Valea Iclodului - Valea Păduricii	-
Bucerdea Grânoasă	- pr. Dunărița - pr Şoimuş	- Valea Râpău - Torent Meledvechi	-
Roşia de Secaş	- r. Secaşul Mic - pr. Gîrdan - pr. Ungurei - pr. Valea lui Sînui	- Valea lui Bărc (Barău) - Valea Padina	-
Ohaba	- r. Secaşul Mic - pr. Bolânda - pr. Valea Mare (Ohaba)	- Valea Mică - Valea Dosului - Valea Răzoare - Valea Ghezuinii - Valea Măghieratului	-
Berghin	- pr. Gîrbău	- Valea Murgului - Valea Seacă - Valea Chipului - Valea Lungă	-
Întregalde	- pr. Galda - pr. Găldița - pr. Gâlcer - pr. Cetea (Tecşeşti)	- Valea Tiopului - Valea Hăţăgăneştilor	-
Galda de Jos	- pr. Galda - pr. Cetea	- Valea Bulzului - Valea Doştina - Valea Cailor - Valea Porcarilor - Valea Primăverii - Valea Tibrişorului - Torent Mesentea	-
Cricău	- pr. Tibru - pr. Cricău - pr. Craiva	-	-
Zlatna	- r. Ampoi - pr. Trîmpoiele - pr. Vîltori - pr. Valea Mică - pr. Galaţi - pr. Feneş	- Valea Slatina - Valea Zlatii - Valea Naibii - Valea lui Paul - Valea Dobrot - Valea Iadului - Valea Roşioara - Valea Gruiului - Valea Rînelii - Valea lui Lal - Valea Groşilor - Valea Donii - Valea Mică / Zlatna - Valea Cristianului	-

Localitatea	Afectată de inundaţii :		Lucrări de apărare existente pe raza localităţii
	Din revărsări	Din scurgeri de pe versanţi	
		- Torenţi Podul lui Paul	
Meteş	- r. Ampoi - pr. Albinei - pr. Ampoiţa	- Valea Ischii (Meteşului) - Valea Tălpii - Valea Mare - Valea Ursului - Valea Purcăreţi - Valea Bobului - Valea Pietrei (Bojin)	-
Ighiu	- r. Ampoi - pr. Ighiu - pr. Ţelna - pr. Bucerdea	- Valea Sfredelaşu - Valea Corbului - Valea Ciucurile - Valea Gugurilor - Valea Mică - Valea Cornului - Valea Bîrşii - Valea Badii	-
Şugag	- r. Sebeş - pr. Dobra - pr. Groseştilor - pr. Mărtinie - Potenţiale avarii baraje r. Sebeş	- Valea Tole - Valea Lihoii - Valea Muşetoaia - Valea Bătăii - Valea Stoicane - Torentul Tăul Bistra	- Baraj Oaşa – r. Sebeş - Baraj Tău – r. Sebeş
Săsciori	- pr. Răchita - Potenţiale avarii sau accidente la barajele de pe r. Sebeş – SH Sebeş	- Valea Brădăţel - Valea Varului - Valea Roşu - Valea Remetea - Valea Muncelului - Valea Cetăţii - Valea Dumbrăvii - Valea Beiului - Valea Coţa - Valea Saduri	-
Sebeş	- r. Secaşul Mare - Potenţiale avarii sau accidente la barajele de pe r. Sebeş – SH Sebeş	- Torent Râpa Roşie	-
Gîrbova	- pr. Gîrbova - pr. Chipeşa	- Valea Viilor - Valea Glodului - Valea Carpenilor - Valea Vlădişor	-
Doştat	- pr. Boz - potenţială avarie baraje cat. D – SC Bioterra SRL	- Valea Doştat	-
Şpring	- r. Secaşul Mare - pr. Boz - pr. Bolînda - pr. Şpring - pr. Vingard - pr. Draşov	- Valea Recii - Valea Carpenilor - Valea Livezii - Valea lui Galeş - Valea Albele	-
Câlnic	- pr. Câlnic	- Valea Lungă - Valea Dosu Viilor	-
Cut	- r. Secaşul Mare	- Valea Satului - Valea Dosului - Valea Bîrcului	-
Daia Română	- pr. Daia - potenţială avarie baraje cat. D – SC Delta Plus SRL	-	-
Pianu	- pr. Pianu	- Valea Hotarului - Valea Mireniu (Mirioanei) - Valea Leii - Valea Lisca - Valea Pienel - Valea de Sebeş - Valea Măcui	-
Cugir	- r. Cugir - Râul Mic	- Torent Mărăşeşti - Valea Viilor	-

Localitatea	Afectată de inundaţii :		Lucrări de apărare existente pe raza localităţii
	Din revărsări	Din scurgeri de pe versanţi	
	- Potenţiale avarii sau accidente la barajul Cugir - SH Sebeş	- Valea Dăii Cugir - Valea Bușchii	
Ceru Băcăinţi	- pr. Băcăinţi - pr. Curpeni	- Valea Dumbrăviţei - Valea Bolovăneştilor - Valea Groşilor - Valea Dealului	-
Almaşu Mare	- pr. Techereului (Brădet) - pr. Almăşel - pr. Ardeu - pr. Cib	- Valea Arinoasa - Valea Babii	-

29. DATELE PRIVIND POSTURILE HIDROMETRICE, COTELE DE APĂRARE ŞI DEBITELE ASIGURATE

R Â U L	P O S T U L HIDROMETRIC (Statie automata -* Q in reg. Atenuat -*)	Sist. ref.	"O" MIRA	C O T E D E A P Ă R A R E			DEBITE ASIGURATE				
				CAZ	CIZ	CEZ	1%	2%	5%	10%	20%
Mures	OCNA MURES *	MN	250.57	**430**	**530**	**600**	1850	1570	1170	940	536
Mures	ALBA IULIA	MB	214.13	**235**	**425**	**480**	2600	2054	1404	962	598
Mures	ACMARIU *	MN	203.94	**350**	**500**	**550**	2660	2100	1436	984	612
Aries	ARIESENI	MN	751.00	**240**	**270**	**310**	144	114	77.9	53.3	33.2
Aries	ALBAC	MN	580.82	**180**	**250**	**300**	430	340	232	159	98.9
Neagra	VADU MOTILOR	MN	601.00	**150**	**200**	**250**	127	101	68.7	47.1	29.3
Aries	SCARISOARA *	MN	692.75	**120**	**170**	**250**	260	220	165	130	75
Albac	ALBAC	MN	585.56	**150**	**220**	**270**	195	158	110	82	57
Aries	CAMPENI *	MN	542.48	**300**	**350**	**400**	490	410	320	240	142
Aries	BAIA DE ARIEŞ	MN	475.11	**250**	**300**	**400**	685	575	455	375	199
Abrud	ABRUD	MN	592.21	**150**	**200**	**300**	185	146	100	68.4	42.5
Abrud	CAMPENI	MN	540.38	**180**	**250**	**350**	290	235	164	122	84
Ariesul Mic	PONOREL	MN	588.80	**150**	**200**	**250**	215	174	121	90	62
Ocolis	OCOLIS	MN	426.95	**170**	**220**	**270**	145	117	82	61	42
Valea Mare	BISTRA	MN	563.12	**80**	**120**	**140**	150	122	85	63	44
Posaga	POSAGA	MN	499.20	**200**	**270**	**320**	185	146	100	68.4	42.5
Aiud	AIUD	MN	247.05	**250**	**300**	**350**	190	154	107	80	55
Geoagiu	MOGOS	Conv	756.85	**150**	**200**	**250**	90	75	51	38	26
Geoagiu	TEIUS	MN	232.68	**250**	**350**	**400**	215	175	120	90	62
Geoagiu	V. MANASTIRII	MN	493.00	**200**	**275**	**325**	170	138	96	71	49
T-va Mare	BLAJ	MN	241.65	**170**	**250**	**325**	954	745	515	353	219
T-va Mare	MIHALT *	MN	226.50	**250**	**375**	**450**	1360	1085	775	545	313
T-va Mica	BLAJ	MN	239.95	**320**	**450**	**500**	660	555	365	235	191
Secas	COLIBI	MN	258.92	**300**	**425**	**500**	400	324	226	168	116
Galda	BENIC	MN	299.91	**80**	**100**	**125**	195	158	110	82	56
Ampoi	ZLATNA	MN	401.78	**250**	**300**	**350**	185	147	100	68.4	42.5
Ampoi	BARABANT	MN	230.15	**250**	**350**	**450**	330	280	220	180	96
Sebes	PETRESTI *	MN	268.67	**180**	**250**	**300**	470	371	254	174	108
Secas	CUNTA	MN	267.74	**300**	**450**	**500**	245	198	138	103	71
Pianul	VINTU DE JOS	MN	196.95	**250**	**350**	**400**	170	138	96	71	49
Cugir	CUGIR AVAL *	MB	309.00	**150**	**200**	**250**	285	231	161	120	83

30. DATELE PRIVIND TIMPII DE PROPAGARE ÎNTRE STAŢIILE HIDROMETRICE DIN REŢEAUA DE BAZĂ JUDEŢUL ALBA ŞI JUDEŢELE LIMITROFE

Nr. crt.	STAŢII HIDROMETRICE	TIMPII DE PROPAGARE (ore)
1.	Glodeni- Luduş	26 – 28
2.	Luduş - Ocna Mureş	7 - 8
3.	Glodeni - Ocna Mureş	31 – 34
4.	Ocna Mureş - Alba Iulia	19 - 22
5.	Alba Iulia - Acmariu	7 - 8
6.	Acmariu - Gelmar	5 - 6
7.	Alba Iulia - Gelmar	12 – 14
8.	Gelmar - Brănişca	10 - 12
9.	Alba Iulia - Brănişca	21 -25
10.	Turda - Ocna Mureş	7 – 8
11.	Mihalţ - Alba Iulia	6 – 8
12.	Petreşti - Acmariu	10 – 12
13.	Cunţa - Acmariu	11 – 12
14.	Bistra - Glodeni	10 – 12
15.	Aiud - Alba Iulia	16 – 17
16.	Teiuş - Alba Iulia	8 – 9
17.	Benic - Alba Iulia	6 – 8
18.	Zlatna - Bărăbanţ	5 – 6
19.	Bărăbanţ - Alba Iulia	2 – 3
20.	Colibi - Mihalţ	4 – 5
21.	Vinţu de Jos - Acmariu	4 – 5
22.	Cugir - Gelmar	6 – 7
23.	Scărişoara - Albac	1 – 2
24.	Albac- Câmpeni	3 – 4
25.	Scărişoara - Câmpeni	4 – 5
26.	Câmpeni- Baia de Arieş	4 - 5
27.	Baia de Arieş - Buru	5 - 6
28.	Buru - Turda	2 - 3
29.	Turda - Gligoreşti	6 – 7
30.	Turda - Ocna Mureş	7 - 8
31.	Abrud /Abrud - Câmpeni /Abrud	1 - 2
32.	Câmpeni /Abrud - Baia de Arieş	4 – 5
33.	Valea Ierii- Iara	3 – 4
34.	Iara - Buru	1 – 2
35.	Petreşti- Turda	3 – 4
36.	Viişoara - Gligoreşti	4 – 5
37.	Viişoara - Ocna Mureş	5 – 6
38.	Ponorel - Câmpeni	1 – 2
39.	Bistra- Baia de Arieş	3 – 4
40.	Poşaga - Buru	3 – 4
41.	Ocoliş - Buru	2 – 3
42.	Vadu Moţilor - Câmpeni	2 – 3
43.	Albac / Albac - Câmpeni	3 – 4
44.	Sighişoara - Mediaş	13 – 15
45.	Mediaş - Blaj	11 - 13

Nr. crt.	STAŢII HIDROMETRICE	TIMPII DE PROPAGARE (ore)
46.	Blaj - Mihalţ	4 - 6
47.	Şeica Mare - Blaj	10 – 13
48.	Colibi - Mihalţ	4 – 5
49.	Mihalţ - Alba Iulia	6 - 8
50.	Bălăuşeri - Târnăveni	22 - 26
51.	Târnăveni - Blaj	22 - 30
52.	Blaj - Mihalţ	4 - 6

TABEL CU PROBABILITATILE DE DEPĂŞIRE A DEBITELOR LA STAŢIILE HIDROMETRICE DIN JUDEŢ

COD	RÂUL Mira locala = **L**	STATIA HIDROMETRICA Staţie automată *	PROBABILITATI DE DEPASIRE (DEBITE ASIGURATE) mc/s.				
			1%	**2%**	**5%**	**10%**	**20%**
610	Mures	**Ocna Mureş ***	1850	1570	1170	940	536
612	Mures	**Alba Iulia**	2600	2100	1520	1230	754
613	Mures	**Acmariu ***	2680	2200	1610	1310	777
670	Aries	**Arieseni**	160	126	87	60	37
672	Aries	**Albac**	430	340	232	159	99
674	Neagra L	**Vadu Motilor**	127	101	68,7	47,1	29,3
675	Aries	**Scarisoara ***	260	220	165	130	75
676	Albac L	**Albac**	195	158	110	82	57
677	Aries	**Cîmpeni ***	490	410	320	240	142
679	Aries	**Baia de Aries**	685	575	455	375	199
683	Abrud	**Abrud**	185	150	104	78	54
684	Abrud	**Campeni**	290	235	164	122	84
685	Ariesul Mic	**Ponorel**	215	174	121	90	62
687	Ocolis L	**Ocoliş**	145	117	82	61	42
690	Valea Mare L	**Bistra**	150	122	85	63	44
692	Posaga L	**Posaga**	185	158	110	82	56
703	Aiud L	**Aiud**	190	154	107	80	55
704	Geoagiu	**Mogos**	90	75	51	38	26
705	Geoagiu L	**Teius**	215	175	120	90	62
707	Geoagiu	**Valea Manastirii**	170	138	96	71	49
718	T-va Mare	**Blaj**	1035	828	560	360	300
720	T-va Mare	**Mihalt ***	1190	950	645	410	345
761	T-va Mica	**Blaj**	660	555	365	235	191
769	Secas	**Colibi**	400	324	226	168	116
772	Galda L	**Benic**	195	158	110	82	56
776	Ampoi	**Zlatna**	185	147	100	68,4	42,5
779	Ampoi L	**Bărăbanţ**	330	280	220	180	96
790	Sebes	**Petresti ***	540	460	340	270	157
800	Secas	**Cunta**	245	198	138	103	71
801	Pianul	**Vintu de Jos**	170	138	96	71	49
808	Cugir	**Cugir Aval ***	285	231	161	120	83

31. SITUAŢIA CONSTRUCŢIILOR ŞI A OBIECTIVELOR AFLATE ÎN ZONE INUNDABILE

Localitatea	Cursul de apă	Mărimi de apărare avertizoare			Timp propag. viituri	Obiective aflate în zone de risc la inundaţii	Lucrări hidrotehnice de apărare existente	Probabilitatea de inundaţie P % normată/ reală
		CA	CI	CP				
		F I.	F II.	F III.				
Lunca Mureşului	- r. Mureş	300 cm.	400 cm	530 cm	5 - 7 ore	**Gura Ariesului :** - 60 Case - canton CFR - Camin cultural - magazin mixt - 1 ferma agricolă - 282 ha teren agr. - 150 ha pasune comunala **Lunca Mureşului :** - 100 Case - canton CFR - 157 ha teren agr. - 130 ha pasune comunala	-	-
	- r. Arieş	300 cm.	350 cm.	500 cm.	4 - 5 ore	**Gura Ariesului :** - 1 statie balastiera - 12 ha teren agricol	-	-
	- Valea Rea	-	-	-	-	**Lunca Mureşului :** - 35 case - 3 ha pasune comunala	-	-
	- Valea Socşoara	-	-	-	-	**Gura Ariesului :** - 15 Case - 2 ha pasune comunala	-	-
Noşlac	- r. Mureş	300 cm. 300 cm.	400 cm. 350 cm	530 cm. 500 cm	5 - 7 ore 4 - 5 ore	**Stîna de Mureş :** - 20 case - 15 anexe gosp. - 1 Camin cultural - 0,15 km strazi - 0,15 km cond. gaz - 0,15 km retele el. - 0,15 km retele tel. - 40 ha terenuri agr. **Noşlac :** - 50 case - 52 anexe gosp. - 0,3 km strazi - 0,25 km cond. gaz - 0,25 km retele el. - 0,25 km retele tel. - 60 ha terenuri agr.	-	-
	- pr. Găbud	-	-	-	-	**Găbud :** - 4 ha fanat	-	-
	- Valea Căptălanului	-	-	-	-	**Căptălan :** - 4 ha fanat	-	-
	- Valea Ciuciului	-	-	-	-	**Ciuci :** - 4 ha fanat	-	-

Localitatea	Cursul de apă	Mărimi de apărare avertizoare			Timp propag. viituri	Obiective aflate în zone de risc la inundaţii	Lucrări hidrotehnice de apărare existente	Probabilitatea de inundaţie P % normată/ reală
		CA	CI	CP				
		F I.	F II.	F III.				
Unirea	- r. Mureş	300 cm. 300 cm.	400 cm. 350 cm.	530 cm. 500 cm.	7 - 9 ore 6 - 8 ore	**<u>Unirea I+Unirea II:</u>** - 80 gospodarii - 800 ha teren agr. - 4 buc. poduri - Gara Unirea - Comcereal - Moara - Agromec - Szakely Service SRL - Sectia Drumuri - Spinis SRL - Muresan Doru - Filip Viorel - Halta Unirea - TV Cablu 2000 - SC Liviu Impex SRL	-	-
	- pr. Unirea	-	-	-	-	**<u>Unirea – obiective potenţial afectabile în cazul cedării digurilor:</u>** - 27 gospodarii - 0,5 km strazi - 0,25 km retele el. - 18 ha terenuri agr.	- Reg. şi îndiguire r. Unirea ambele maluri la Unirea L = 2000 m. H = 2,3m. Deţinătorul : SGA Alba	10% / 10% Q 10% r. Unirea = 55 mc/s
	- pr. Măhăceni	-	-	-	-	**<u>Măhăceni :</u>** - 20 gospodarii - Scoala elem. 4 cls. - 2 buc. Poduri - 15 ha teren arabil	-	-
	- pr. Ciugud	-	-	-	-	**<u>Ciugudul de Jos şi Ciugudul de Sus :</u>** - 20 gospodarii - 4 buc. Poduri - 40 ha teren agricol - Moara Nicut - Scoala - Mag. mixt – Coop - AF Cacovean - AF Gardus **<u>Inoc :</u>** - 10 gospodarii - 1 pod - 3 ha teren agricol	-	-
	- Valea Dumbravei	-	-	-	-	**<u>Dumbrava :</u>** - 15 gospodarii - 3 buc. Poduri - 5 ha teren arabil	-	-

Localitatea	Cursul de apă	Mărimi de apărare avertizoare			Timp propag. viituri	Obiective aflate în zone de risc la inundaţii	Lucrări hidrotehnice de apărare existente	Probabilitatea de inundaţie P % normată/ reală
		CA	CI	CP				
		F I.	F II.	F III.				
Ocna Mureş	- r. Mureş	300 cm.	400 cm.	530 cm.	7 - 9 ore	**Războieni Cetate :** - 40 gospodării populaţie - 220 ha teren agr. - Şantierul TCI Războieni - Staţia CFR Războieni - Secţia DPL **Ocna Mureş :** - Staţia pompe SALINA - Staţia reglare gaz metan - Stadionul SODA - Grup şcolar de chimie - Balastiera "Pod Nou" - Staţia pompe apă potabilă - Batale rezidii calcar UPSOM - Staţie oxigen UPSOM - Poduri – 4 buc **Cisteiu de Mureş :** - 80 gospodării populaţie - poduri – 1 buc - 215 ha teren agr.	- Reg. şi îndig. r. Mureş mal stâng la Ocna Mureş L = 1763 m. H = 2,6 m. Deţinătorul : SGA Alba	2% / 2% Q 2% r. Mureş = 1570 mc/s
		300 cm.	350 cm.	500 cm.	6 - 8 ore		- Îndig. r. Mureş mal stâng la Cistei L = 3300 m. H = 2,0 m. Deţinătorul : SGA Alba	5% / 5% Q 5% r. Mureş = 1170 mc/s
	- pr. (Groapa) Feldioara	-	-	-	-	**Războieni Cetate :** - 15 gospodării populaţie - poduri – 2 buc - 15 ha teren agr.	-	-
	- Valea Ocna Mureş	-	-	-	-	**Ocna Mureş :** - 20 gospodării populaţie - 3 străzi - 6 poduri + 20 podeţe	-	-
	- Valea Papii	-	-	-	-	**Cisteiu de Mureş :** - 12 gospodării populaţie , - 20 ha teren agr. - 1 pod şi 10 podeţe	-	-
	- Valea Hajbodic	-	-	-	-	**Micoşlaca :** - 10 gospodării populaţie - 15 ha teren agr. - 1 pod şi 10 podeţe	-	-
Ocna Mureş	Batal de Urgenţă rezidii calcaroase Uzina de Produse Sodice Ocna Mures					**Ocna Mures :** **- 30 ha pasune**	- Natura materialului depozitat : reziduuri calcaroase - Suprafaţa batal = 18 ha - H proiectat= 7,5 m. - Capacitate batal = 0,9 mil.mc - Grad de umplere = 85 %	-
	Batal Nr.5 + 6 rezidii calcaroase Uzina de Produse Sodice Ocna Mureş	-	-	-	-	**Ocna Mures :** **- 75 ha pasune şi teren agr.**	- Natura materialului depozitat : reziduuri calcaroase - Suprafaţa batal = 74 ha - H proiectat= 9,75 m. - Capacitate batal = 5,1 mil.mc - Grad de umplere = 95 %	-
Mirăslău	- r. Mureş	300 cm.	400 cm.	530 cm.	8 - 10 ore	**Decea :** - 6 case - 6 anexe gosp. - 107 ha teren agr.	-	-
		300 cm.	350 cm.	500 cm.	7 - 9 ore	**Mirăslău :** - 98 ha teren agr.		

Localitatea	Cursul de apă	Mărimi de apărare avertizoare			Timp propag. viituri	Obiective aflate în zone de risc la inundaţii	Lucrări hidrotehnice de apărare existente	Probabilitatea de inundaţie P % normată/ reală
		CA	CI	CP				
		F I.	F II.	F III.				
Mirăslău	- pr. Mirăslău (Cicău)	-	-	-	-	**Cicău :** - 20 case - 20 anexe gosp. - 1 pod - 1 podet **Mirăslău :** - 20 case - 20 anexe gosp. - 3 poduri - 0,2 km drum comunal - 0,05 km retea telefonica - 0,05 km retea gaz	-	-
	- pr. Lopadea	-	-	-	-	**Lopadea Veche :** - 25 case - 25 anexe gosp. - 2 poduri	-	-
	- pr. Rachiş	-	-	-	-	**Rachiş :** - 2 ha teren agricol	-	-
	- Valea Ormeniş	-	-	-	-	**Ormeniş :** - 4 case, - 4 anexe gosp. - 10 ha teren agr.	-	-
	- Valea Iop	-	-	-	-	**Lopadea Veche :** - 3 ha teren agricol	-	-
	- Valea Lazului	-	-	-	-	**Lopadea Veche :** - 2 ha teren agricol	-	-
	- Valea Obîrşii	-	-	-	-	**Lopadea Veche :** - 2 ha teren agricol	-	-
Aiud	- r. Mureş	430 cm.	530 cm.	600 cm.	4 - 6 ore	**Gâmbaş :** - 5 gospodării - 300 ha teren agr. **Aiud :** - 20 gospodării - 0,15 km drum jud. - 10 km drum com. - 0,1 km străzi - 0,1 km reţele el. - 0,1 km conducte gaz metan - 900 ha teren agr. **Ciumbrud :** - 5 gospodării - 200 ha teren agr. **Sâncrai :** - 300 ha teren agr.	Îndig. r. Mureş mal drept la Aiud L = 2300 m. H = 2,7 m. Deţinătorul : CL Aiud	5% / 5% Q 5% r. Mureş = 1210 mc/s
	- r. Aiudul de Sus	-	-	-	-	**Aiud :** - 84 gospodării - 2,0 km drum distrus - 2 ha teren agricol	-	-
	- pr. Rîtu (Lopezii)	-	-	-	-	**Ciumbrud :** - 4 gospodării - 4 grădini - 1 podeţ distrus	-	-

Localitatea	Cursul de apă	Mărimi de apărare avertizoare			Timp propag. viituri	Obiective aflate în zone de risc la inundaţii	Lucrări hidrotehnice de apărare existente	Probabilitatea de inundaţie P % normată/ reală
		CA	CI	CP				
		F I.	F II.	F III.				
Aiud	- pr. Gîrbova	-	-	-	-	**Gârbova de Sus :** - 2 gospodării - 2 grădini **Gârbova de Jos :** - 4 gospodării - 2 ha teren agricol	-	-
	- Valea Sărădaş	-	-	-	-	**Sâncrai :** - 1 gospodărie - 2 grădini	-	-
	- Valea D. Pleşu	-	-	-	-	**Măgina :** - 2 gospodării - 1 podeţ - 0,01 km drum jud.	-	-
	- Valea Lupului	-	-	-	-	**Aiud :** - 3 ha teren agricol	-	-
Rădeşti	- r. Mureş	430 cm.	530 cm.	600 cm.	8 - 10 ore	**Rădeşti :** - 10 case - 10 anexe gosp. - 64 ha teren arabil **Leorinţ :** - 40 case - 40 anexe gosp. - 71 ha tern arabil - 16 ha fânaţ **Meşcreac :** - 5 case - 5 anexe gosp. - 68 ha teren agricol	- Îndig r. Mureş mal stâng la Rădeşti L = 2381 m. H = 1,8 m. Deţinătorul : SGA Alba	10% / 20% Q 10% r. Mureş = 948 mc/s Q 20% r. Mureş = 544 mc/s - Construcţia necesită fonduri pentru executarea lucrărilor de reparatii şi aducere la parametrii proiectaţi.
	- pr. Şoimuş	-	-	-	-	**Şoimuş :** - 2 case - 2 anexe gosp. - 21 ha fâneţe	-	-
	- Valea Bogdanului	-	-	-	-	**Leorinţ :** - 30 ha teren arabil - 20 ha păşune	-	-
Teiuş	- r. Mureş	430 cm.	530 cm. .	600 cm.	10 - 13 ore	**Beldiu :** - 107 gospodarii - 5 km D.C. - 2 km retele el. - 200 ha teren agr. **Teiuş :** - 0,1 km CF -1000 ha teren agr.	-	-
	- r. Geoagiu	150 cm. 200 cm.	200 cm. 275 cm.	250 cm. 325 cm.	10 - 12 ore cca. 4 ore	**Teiuş :** -105 gospodării - 0,5 km D.C. - 1 podeţ - 16 ha grădini	-	-
	- Torent Dealul Viilor	-	-	-	-	**Teiuş :** - 2 ha păşune	-	-

Localitatea	Cursul de apă	Mărimi de apărare avertizoare			Timp propag. viituri	Obiective aflate în zone de risc la inundaţii	Lucrări hidrotehnice de apărare existente	Probabilitatea de inundaţie P % normată/ reală
		CA	CI	CP				
		F I.	F II.	F III.				
	- Valea Peţelcii	-	-	-	-	**Peţelca :** - 3 ha păşune	-	-
Mihalţ	- r. Mureş	430 cm.	530 cm.	600 cm.	14 – 16 ore	**Mihalţ :** - 1 balastieră pietriş (Zărieş) - 444 ha teren agr.	-	-
Mihalţ	- r. Tîrnave	170 cm. 320 cm.	250 cm. 450 cm.	325 cm. 500 cm.	4 – 6 ore 4 – 6 ore	**Cistei :** - 25 gospodării populaţie - 1 punte pasarelă - 1 balastieră nisip - 260 ha teren agricol **Mihalţ :** - 55 gospodării pop. - 1 staţie de carburanţi - S.C. DMS SRL Mihalţ - 1 balastieră nisip Mihalţ - 1 km drum - conducte V_1 şi V_2 gaz - 475 ha teren agr. **Obreja :** - 340 ha teren agr.	- Îndig. r. Târnave mal stâng la Mihalţ L = 2555 m. H = 2,5 m. Deţinătorul : SGA Alba	5% / 5% Q 5% r. Târnave = 775 mc/s
	-r. Secaşul Mic	-	-	-	-	**Mihalţ :** - 1 gospodărie - 1 pod peste Secaş - 210 ha teren agr.	-	-
	- Valea Vălăjiei	-	-	-	-	- 2 ha teren agricol	-	-
	- Valea Măticuţa	-	-	-	-	- 4 ha fânaţ	-	-
	- Valea Sărăţii	-	-	-	-	- 3 ha fânaţ	-	-
Sîntimbru	- r. Mureş	430 cm	530 cm	600 cm	16-18 ore	**Coşlariu :** - 165 locuinţe - 240 anexe gosp. - 1,5 km DJ - 440 ha teren agr.	- Îndig. r. Mureş mal stâng la Totoi L = 2200 m. H = 1,8 m. Deţinătorul : CL Sîntimbru	10 % / 10% Q 10% r. Mureş = 953 mc/s
	- r. Mureş	170 cm. 320 cm.	250 cm. 450 cm.	325 cm. 500 cm.	5 - 7 ore 5 - 7 ore	**Galtiu :** - 80 locuinţe - 130 anexe gosp. - S.C.Victoria - 0,5 km DJ - 370 ha teren agr. - 214 ha păşuni **Sîntimbru :** - 165 locuinţe - 240 anexe gosp. - 361 ha teren agr. **Totoi :** - 150 locuinţe - 250 anexe gosp. - 3 km DC - 260 ha teren agr.	- Îndig. r. Mureş mal stâng la Totoi L = 2200 m. H = 1,8 m. Deţinătorul : CL Sîntimbru	10 % / 10% Q 10% r. Mureş = 953 mc/s

Localitatea	Cursul de apă	Mărimi de apărare avertizoare			Timp propag. viituri	Obiective aflate în zone de risc la inundaţii	Lucrări hidrotehnice de apărare existente	Probabilitatea de inundaţie P % normată/ reală
		CA	CI	CP				
		F I.	F II.	F III.				
	- pr. Galda	80 cm.	100 cm.	125 cm.	cca. 2 ore	**Sîntimbru :** - 80 locuinţe - 120 anexe gosp. - 0,5 km DJ - 1 magazin alimentar - 0,5 km DJ - 8 ha teren	-	-
	- Valea Sărăţii	-	-	-	-	- 2,5 ha fânaţ	-	-
Sîntimbru	- Valea Vălăjiei	-	-	-	-	- 1,5 ha teren agricol	-	-
	- Valea Largă	-	-	-	-	- 2 ha păşune	-	-
	- Valea Dumitre	-	-	-	-	- 2 ha păşune	-	-
Alba Iulia	- r. Mureş	430 cm. 250 cm.	530 cm. 375 cm.	600 cm. 450 cm.	19 – 22 ore 6 – 8 ore	**Alba Iulia – obiective aflate în zone neamenajate şi în zona dig–mal :** - 2 ob. economice (balastiere) - 2,5 km DJ - 116 ha. teren agr. **Alba Iulia – obiective potenţial afectabile în cazul cedării digurilor:** - 2585 case - 52 ob. social-ec. - 17,5 km drum - 3 poduri - 11 podeţe - 1,2 km reţele el. - 1 km reţea telefon. - 1254 ha. teren agr.	- „Îndig. şi reg. r. Mureş şi afuenţii, ambele maluri la Alba Iulia” (numai sectorul aferent r. Mureş) L = 9379,3 m. H var. = 4,4-6,5 m. Deţinătorul : SGA Alba	1% / 1% Q 1% r. Mureş = 2600 mc/s
	- r. Ampoi	250 cm.	300 cm.	350 cm.	5 - 6 ore	**Alba Iulia – obiective potenţial afectabile în cazul cedării digurilor:** - 144 case - Grădiniţa Bărăbanţ - Şcoala gen Bărăbanţ - Staţia de pompe Bărăbanţ - Grup şcolar metalurgic - 102 ha terenuri agr.	- „Îndig. şi reg. r. Mureş şi afuenţii, ambele maluri la Alba Iulia” (**dig de remuu** pe ambele maluri ale r. Ampoi, pe sectorul încastrare amonte – pod DJ peste r. Ampoi înspre Teleac) L = 10837,1 m. H var. = 2,5-5,5 m. Deţinătorul : SGA Alba	1% / 1% Q 1% r. Mureş = 2600 mc/s Q 1% r. Ampoi = 330 mc/s
Alba Iulia	- r. Sebeş	180 cm.	250 cm.	300 cm.	3 – 4 ore	**Alba Iulia – obiective potenţial afectabile în cazul cedării digurilor:** - 150 case - S.C. Mado - S.C. Mova - Şcoala gen. Oarda de Jos - Grădiniţa Oarda de Jos - S.C. Agra - 69 ha terenuri agr.	- „Îndig. şi reg. r. Mureş şi afuenţii, ambele maluri la Alba Iulia” (**dig de remuu** pe ambele maluri ale r. Sebeş) L = 2833,1 m. H var. = 2,0-6,5 m. Deţinătorul : SGA Alba	1% / 1% Q 1% r. Mureş = 2600 mc/s Q 1% r. Sebeş = 517 mc/s

Localitatea	Cursul de apă	Mărimi de apărare avertizoare			Timp propag. viituri	Obiective aflate în zone de risc la inundaţii	Lucrări hidrotehnice de apărare existente	Probabilitatea de inundaţie P % normată/ reală
		CA	CI	CP				
		F I.	F II.	F III.				
	- Valea Oarda	-	-	-	-	**Alba Iulia – obiective aflate în zone neamenajate** - 5 anexe gosp. - 1 ha gradini **Alba Iulia – obiective potenţial afectabile în cazul cedării digurilor:** - 150 case - S.C. Mado - S.C. Mova - Şcoala gen. Oarda de Jos - Grădiniţa Oarda de Jos - S.C. Agra - 69 ha terenuri agr.	- „Îndig. şi reg. r. Mureş şi afuenţii, ambele maluri la Alba Iulia” (**dig de remuu** pe ambele maluri ale Văii Oarda) L = 719,9 m. H var. = 2,0-6,5 m. Deţinătorul : SGA Alba	1% / 1% Q 1% r. Mureş = 2600 mc/s
	- Pârâul Cel Mare	-	-	-	-	- 3 ha păşune	-	-
	- pr. Pîclişa	-	-	-	-	**Pîclişa :** - 7 anexe gosp. - 2 ha grădini	-	-
Ciugud	- r. Mureş	430 cm. 250 cm.	530 cm. 375 cm.	600 cm. 450 cm.	19 – 22 ore 6 – 8 ore	- 50 case - 2 ob. social-ec. - 1 km drum - 248 ha. teren agr. - 0,2 km retele electrice - 0,4 km retele comunicatii	- Îndig. r. Mureş mal stâng la Drâmbar L = 1441 m. H = 3,5 m. Deţinătorul : SGA Alba - Îndig. r. Mureş mal stâng la Ciugud L = 2611,9 m. H = 4,4 m. Deţinătorul : SGA Alba	1% / 1% Q 1% r. Mureş = 2600 mc/s 1% / 1% Q 1% r. Mureş = 2600 mc/s
	- pr. Hăpria	-	-	-	-	- 4 ha teren agricol	-	-
	- Valea Ciugudului	-	-	-	-	- 2 ha teren agricol	-	-
	- Valea Şeuşii	-	-	-	-	- 1 ha teren agricol	-	-
	- Torent Gruiu	-	-	-	-	- 1 ha teren agricol	-	-

Localitatea	Cursul de apă	Mărimi de apărare avertizoare			Timp propag. viituri	Obiective aflate în zone de risc la inundaţii	Lucrări hidrotehnice de apărare existente	Probabilitatea de inundaţie P % normată/ reală
		CA	CI	CP				
		F I.	F II.	F III.				
Vinţu de Jos	- r. Mureş	235 cm.	425 cm.	480 cm.	3 – 4 ore	- 65 case - 0,3 km drum - 1 constr. hidrotehn. - 22 ha. teren agr.	- Îndig. r. Mureş mal drept la Vinţu de Jos L=4598 m;H=2,5 m. Deţinătorul : SGA Alba - Îndig. r. Mureş mal stâng la Vinţu de Jos L=4302 m;H =2,5m. Deţinătorul : SGA Alba - Îndig. r. Mureş mal stâng la Mereteu L=3747 m; H=1,5m. Deţinătorul : SGA Alba - Îndig. r. Mureş mal stâng la Vinţu de Jos (aval conf. V. Pianu) L=1840 m;H=1,8 m. Deţinătorul : CL Vinţu de Jos - Îndig. r. Mureş mal drept la Vinţu de Jos (continuare dig SGA) L=1530 m ;H=2,0m. Deţinătorul : CL Vinţu de Jos	10% / 10% Q 10% r. Mureş = 973 mc/s 10% / 10% Q 10% r. Mureş = 973 mc/s 10% / 10% Q 10% r. Mureş = 973 mc/s 10% / 10% Q 10% r. Mureş = 973 mc/s 10% / 10% Q 10% r. Mureş = 973 mc/s
	- r. Pianu	-	-	-	-	- 12 ha. teren agr.	-	-
Vinţu de Jos	- Valea Tocanu	-	-	-	-	- 2 ha fânaţ	-	-
	- Valea Ticului	-	-	-	-	- 1,5 ha fânaţ	-	-
	- Valea Botului	-	-	-	-	- 1 ha fânaţ	-	-
	- Valea Crucii	-	-	-	-	- 1 ha păşune	-	-
	- Valea Hidescu	-	-	-	-	- 1 ha păşune	-	-
	- Valea Stăuinilor	-	-	-	-	- 2 case	-	-
	- Valea lui Mihai	-	-	-	-	- 5 case - 0,3 km DJ	-	-
	- Valea lui Nistor	-	-	-	-	- 1,5 ha fânaţ	-	-
	- Valea Goblii	-	-	-	-	- 6 case si anexe - 2 ha teren	-	-
	- Valea Lisca	-	-	-	-	- 5 ha teren arabil	-	-
	- Valea Glod	-	-	-	-	- 70 case si anexe - 10 ha teren arabil	-	-
Blandiana	- r. Mureş	235 cm.	425 cm.	480 cm.	7 - 8 ore	- 28 case - 1 ob. social-ec. - 1 constr. hidrotehn. - 824 ha. teren agr. - 1 km retele electrice - 0,8 km DJ107A	- Îndig r. Mureş mal drept la Blandiana I L=1596 m.;H=2,5m. Deţinătorul : SGA Alba - Îndig r. Mureş mal drept la Blandiana II L=4961 m.H=2,5 m. Deţinătorul : SGA Alba	10% / 10% Q 10% r. Mureş = 980 mc/s 10% / 10% Q 10% r. Mureş = 980 mc/s
	- pr. Blandiana	-	-	-	-	- 17 case si anexe - 1 km DC - terenuri agricole	-	-

Localitatea	Cursul de apă	Mărimi de apărare avertizoare			Timp propag. viituri	Obiective aflate în zone de risc la inundaţii	Lucrări hidrotehnice de apărare existente	Probabilitatea de inundaţie P % normată/ reală
		CA	CI	CP				
		F I.	F II.	F III.				
	- pr. Stînişoara	-	-	-	-	- 1 km drum forest. - 2 ha. terenuri agr.	-	-
	- Valea Acmariu	-	-	-	-	- 11 case si anexe - 1 km DC - 1 ha. terenuri agr.	-	-
	- Valea Broasca	-	-	-	-	- 1 km drum forest.	-	-
	- Valea Băieşilor	-	-	-	-	- 0,5 km drum comunal	-	-
	- Valea Lupului	-	-	-	-	- 1 ha terenuri agr.	-	-
	- Valea Feneşului	-	-	-	-	- 0,5 km drum forest. - 1 podeţ - 1 ha. terenuri agr.	-	-
	- Valea Boca	-	-	-	-	- 0,5 km drum forest. - 1 podeţ - 1 ha terenuri agr.	-	-
	- Valea Dogarului	-	-	-	-	- 0,5 km drum forest.	-	-
Sălişte a	- r. Mureş	235 cm.	425 cm.	480 cm.	7 - 8 ore	- 180 ha. teren agr.	-	-
	- pr. Cioara	-	-	-	-	- 20 ha. teren agr	-	-
	- pr. Freman	-	-	-	-	- 5 ha. teren agr	-	-
	- Valea Pietroasa	-	-	-	-	- 5 ha. teren agr	-	-
	- Valea lui Stan	-	-	-	-	- 10 ha. teren agr	-	-
Sălişte a	- Valea Archiş	-	-	-	-	- 15 case si anexe - 4 punti pietonale - 5 ha teren agr.	-	-
Şibot	- r. Mureş	235 cm.	425 cm.	480 cm.	9 – 11 ore	- 195 case si anexe - 10 ob. social-ec. - 1 constr. hidrotehn. - 815 ha. terenuri agr. - 6,2 km DJ - 6,5 km strazi - 1,5 km retele gaz - 3,5 km retele electrice - 3,6 km retele telefonie	- Îndig. r. Mureş mal stâng la Şibot L=6136m. H=2,7 m. Deţinătorul : SGA Alba	5% / 5% Q 5 % r. Mureş = 1436 mc/s
	- r. Cugir	150 cm.	200 cm.	250 cm.	1 – 2 ore	- 4 case si anexe - 85 ha teren agricol	-	-
	- pr. Cerului Băcăinţi	-	-	-	-	- 5 case şi anexe - 2 ob. Soc. Ec. - 1 km retele electrice - 1 km retele telefonie - 20 ha teren agricol	-	-
	- Valea Sărăcsău	-	-	-	-	- 2 case si anexe - 30 ha teren agricol	-	-
	- Potenţial accident la barajele de pe râul Cugir					Localitatea Şibot – obiective potenţial afectabile în cazul		
	- Baraj Cugir – Suc. Hidrocentrale Sebeş - Baraj Râul Mic – SC Cugireana SA					cedării barajelor de pe râul Cugir, în conformitate cu Planul de avertizare - alarmare elaborat de către ISPH Bucureşti		

Localitatea	Cursul de apă	Mărimi de apărare avertizoare			Timp propag. viituri	Obiective aflate în zone de risc la inundaţii	Lucrări hidrotehnice de apărare existente	Probabilitatea de inundaţie P % normată/ reală
		CA	CI	CP				
		F I.	F II.	F III.				
Arieşeni	- r. Arieşul Mare	-	-	-		- 17 case - 4 ob. social-ec. - 1,5 km DN75 - 2,5 km DC - 2 podeţe - 4,5 ha. teren agr. - păşuni si fâneţe	-	-
	- pr. Cobleş	-	-	-	-	- 6 case si anexe - 2 poduri - 1,5 km DC - 2 ha păşuni şi fâneţe	-	-
	- pr. Cepelor	-	-	-	-	- 1 ha păşuni si fâneţe	-	-
	- Valea Steiului	-	-	-	-	- 3 case si anexe - 2 poduri - 1 km DC	-	-
	- Valea Vîrciorog	-	-	-	-	- 1 ha păşuni si fâneţe	-	-
Arieşeni	- Valea Cristese	-	-	-	-	- 1 ha păşuni si fâneţe	-	-
	- Valea Culdeşti	-	-	-	-	- 1 ha păşuni si fâneţe	-	-
	- Valea Gojii	-	-	-	-	- 1 ha păşuni si fâneţe	-	-
	- Valea Ponoraşului	-	-	-	-	- 1 ha păşuni si fâneţe	-	-
Gîrda de Sus	- r. Arieşul Mare	240 cm.	270 cm.	310 cm.	cca. 1 oră	- 57 case si anexe - 10 ob. social-ec. - 5 km DN 75	-	-
	- pr. Dizdiţu	-	-	-	-	- 17 case si anexe - 2 km DC162	-	-
	- pr. Gîrda Seacă	-	-	-	-	- 26 case si anexe - 1 ob. Soc. Ec. - 5 km DC	-	-
	- pr. Ordîncuşa	-	-	-	-	- 0,5 km DJ Gârda de Sus - Gheţar	-	-
Scărişoara	- r. Arieşul Mare	240 cm.	270 cm.	310 cm.	1-2 ore	- 7 case si anexe - 2 km DN 75 - 1,1 ha păşuni - 3,8 ha fâneţe - 5,4 ha. teren agr. - 1 km retea electrica	-	-
	- Valea Coşului	-	-	-	-	- 4,55 ha păşuni - 2,0 ha fâneţe - 1 km DC	-	-
	- Valea Trînceştilor	-	-	-	-		-	-
	- Valea Popaselor	-	-	-	-	- 2,6 ha păşuni - 0,40 ha pădure	-	-
	- Valea Vîlcea	-	-	-	-	- 2,80 ha păşuni	-	-
	- Valea Starpă	-	-	-	-	- 2,45 ha păşuni - 0,8 ha pădure - 1,00 ha fâneţe	-	-
	- Valea Mişului	-	-	-	-	- 3 ha păşune	-	-
	- Valea Scoartăriţi	-	-	-	-	- 050 ha păşuni - 0,80 ha pădure	-	-

Localitatea	Cursul de apă	Mărimi de apărare avertizoare			Timp propag. viituri	Obiective aflate în zone de risc la inundaţii	Lucrări hidrotehnice de apărare existente	Probabilitatea de inundaţie P % normată/ reală
		CA	CI	CP				
		F I.	F II.	F III.				
	- Valea Lăzeşti	-	-	-	-	- 2 case si anexe - 2,30 ha păşuni - 0,70 ha pădure	-	-
	- Valea Dobreasca	-	-	-	-	- 1 case si anexe - 3 ha păşuni - 0,30 ha pădure	-	-
Albac	- r. Arieşul Mare	240 cm. 120 cm.	270 cm. 170 cm.	310 cm. 250 cm.	2-3 ore cca. 1 – 2 ore	- 22 case si anexe - 3,0 km DN 75 - 1 pod - 5,1 km reţele el. - 4 km retea electrica - 0,3km retea apă - 5 ha. teren agr. - 5 ha fâneţe - 11 ha păşuni - 2,5 ha pădre	-	-
Albac	- pr. Albac	-	-	-	-	- 28 gospodarii, - 4 km DJ 108, - 4 km retea energie electrica, - 0,3km retea alimentare cu apa, - 5 podete, - 3 poduri, - 9,5 ha arabil - 5,00 ha fanete, - 5,00 ha pasuni - 2 ha pădure	-	-
	- pr. Lămşoaia	-	-	-	-	- 12 gospodarii, - 1 pod - 3 podete, - 5 ha fanete, - 5,00 ha pasuni, - 2,00 ha paduri, - 1,00 ha gradini,	-	-
	- Valea Teiului	-	-	-	-	- 0,30 km DJ 108, - 1 podet, - 2,00 ha padure, - 1,00 ha fanete, - 1,00 ha pasuni	-	-
	- Valea Cionului	-	-	-	-	- 2 gospodarii, - 1 podet, - 200 m DJ 108, - 100 m DC, - 1,00 ha padure, - 1,00 ha fanete, - 0,10 ha gradini, - 0,50 ha pasuni	-	-
	- Valea Boholt	-	-	-	-	- 7 gospodarii, - 200 m DJ 108, - 1 pod, - 0,3 km reţea electrică - 1,00 ha păşuni, - 1,00 ha fanete, - 1,00 ha padure, - 0,30 ha grădini,	-	-

Localitatea	Cursul de apă	Mărimi de apărare avertizoare			Timp propag. viituri	Obiective aflate în zone de risc la inundaţii	Lucrări hidrotehnice de apărare existente	Probabilitatea de inundaţie P % normată/ reală
		CA	CI	CP				
		F I.	F II.	F III.				
	- Valea Pataculuı	-	-	-	-	- 7 gospodării, - 0,2 km DJ 108 - 2,00 km drum comunal, - 2,00 ha arabil, - 0,80 ha gradini, - 2,00 ha păşuni, - 3,00 ha fânete, - 1,00 ha pădure,	-	-
Vadul Moţilor	- r. Arieşul Mare	240 cm. 120 cm. 180 cm.	270 cm. 170 cm. 250 cm.	310 cm. 250 cm. 300 cm.	3 - 4 ore cca. 2 ore cca. 1 oră	- 14 case - 3 ob. social-ec. - 28,5 ha. teren agr.	-	-
	- pr. Neagra	-	-	-	-	- 6 case si anexe - 7 ha teren agr.	-	-
Sohodol	- r. Arieş	120 cm. 150 cm.	170 cm. 200 cm.	250 cm. 250 cm.	cca. 3 ore cca. 1 oră	- 6 gospodării - 0,5 km DC - 6 ha Teren agricol (gradini)	-	-
	- pr. Sohodol	-	-	-	-	- 24 gospodarii - 0,5 km DC - 1 ha Teren agricol (gradini)	-	-
Cîmpeni	- r. Arieş	120 cm. 180 cm. 150 cm.	170 cm. 250 cm. 200 cm.	250 cm. 300 cm. 250 cm.	cca. 3 ore cca. 2 ore cca. 1 oră	**<u>Cîmpeni :</u>** - 165 case - 198 anexe gosp. - 3 ob. soc.- scoli - 2 sedii adm. – primărie, politie - 10 ob. ec. - 5 km DN - 1 km DC - 18 km străzi - 8 poduri - 6 km utilităţi - 11 km reţele alim. apă - 11 km reţele el. - 13 km reţele tel. - 18 ha terenuri agr. (grădini, livezi, păşuni, arabil) - 2 ha păduri	- Ac. nep. Mihoeşti –r. Arieş VNNR = 6,25 mil. mc. V.tot.= 10,6 mil. mc. Deţinătorul : SGA Alba	1% / - Q 1%= 450 mc/s - Lucrarea funcţionează actualmente ca acumulare nepermanentă şi necesită fonduri pentru punere în siguranţă şi aducere la parametrii proiectaţi, corespunzători etapei I.
	- pr. Valea Caselor	-	-	-	-	**<u>Cîmpeni :</u>** - 130 case - 130 anexe gosp. - 1 ob. soc.- scoală - 2 km DC - 2 km străzi - 22 podeţe - 0,5 km utilităţi - 1 km reţele alim. apă - 4 km reţele el. - 3 km reţele tel. - 3,5 ha terenuri agr. (grădini, livezi, păşuni, arabil) - 1 ha păduri	-	-

Localitatea	Cursul de apă	Mărimi de apărare avertizoare			Timp propag. viituri	Obiective aflate în zone de risc la inundaţii	Lucrări hidrotehnice de apărare existente	Probabilitatea de inundaţie P % normată/ reală
		CA	CI	CP				
		F I.	F II.	F III.				
	- r. Abrud	150 cm.	200 cm.	300 cm.	1 - 2 ore	**Cîmpeni :** - 25 case - 20 anexe gosp. - 1 km DN - 1 pod - 1 km reţele alim. apă - 1 km reţele el. - 1 km reţele tel. - 6 ha terenuri agr. (grădini, livezi, păşuni, arabil)	-	-
	- pr. Bistra	-	-	-	-	**Cîmpeni :** - 28 case - 25 anexe gosp. - 1 ob. soc.- scoală - 1 ob. ec. - 4 km DC - 3 km drum forest. - 10 podeţe şi punţi - 5 km reţele el. - 3 km reţele tel. - 25 ha terenuri agr. (grădini, livezi, păşuni, arabil) - 3 ha păduri	-	-
Cîmpeni	- Valea Brătinesei	-	-	-	-	**Cîmpeni :** - 20 case - 15 anexe gosp. - 0,5 km străzi - 6 podeţe - 0,5 km reţele alim. apă - 0,5 km reţele el. - 0,5 km reţele tel. - 2 ha terenuri agr. (grădini, livezi, păşuni, arabil) - 2 ha păduri	-	-
	- Valea Dealului	-	-	-	-	**Cîmpeni :** - 10 case - 10 anexe gosp. - 0,5 km străzi - 0,5 km reţele alim. apă - 0,5 km reţele alim. gaz - 1 km reţele el. - 0,5 km reţele tel. - 2 ha terenuri agr. (grădini, livezi, păşuni, arabil)	-	-
Horea	- pr. Albac	-	-	-	-	- 16 case şi anexe - 3 km drum - 3 km reţele electrice - 5 ha. teren agr.	-	-
	- pr. Ploştini	-	-	-	-	- 6 case si anrxe - 2 km drum forestier - 2 ha. teren agr.	-	-
	- pr. Arada	-	-	-	-	- 15 case si anexe - 3 km DC - 2 poduri - 2 km retele electrice - 2 ha. teren agr.	-	-

Localitatea	Cursul de apă	Mărimi de apărare avertizoare			Timp propag. viituri	Obiective aflate în zone de risc la inundaţii	Lucrări hidrotehnice de apărare existente	Probabilitatea de inundaţie P % normată/ reală
		CA	CI	CP				
		F I.	F II.	F III.				
Poiana Vadului	- pr. Neagra	-	-	-	-	- 12 case si anexe - 1,6 km DC - 3 km DJ - 0,5 km zid de sprijin - 1pod - 9 ha. teren agr.	-	-
	- pr. Măgura	-	-	-	-	- 29 case si anexe - 0,900 km DC - 3 km DJ - 0,150 km zid de sprijin - 2,00km drum forestier - 1 pod	-	-
						- 6 podeţe - 0,5 km zid de sprijin - 15 ha. teren agr.		
Avram Iancu	- r. Arieşul Mic	-	-	-	-	- 146 case si anexe - 3 ob. social-ec.	-	-
	- Valea Peştelui	-	-	-	-	- 6 case si anexe - 0,5 km drum com. - 0,5 km retele electrice, - 1 ha terenuri - 1 ha pădure	-	-
	- Valea lui Gomboş	-	-	-	-	- 5 case si anexe - 2 ob. social-ec. - teren agricol	-	-
Avram Iancu	- Valea Drăghiţii	-	-	-	-	- 18 case si anexe - 0,8 km drum com. - 0,8 km retele electrice, - 2 ha terenuri - 1,5 ha pădure	-	-
	- Valea Utului	-	-	-	-	- 7 case si anexe - 0,5 km drum com. - 0,5 km retele electrice, - 1 ha terenuri - 1 ha pădure	-	-
	- Valea Vidrişorii	-	-	-	-	- 14 case si anexe - 0,6 km drum com. - 0,6 km retele electrice, - 1 ha terenuri - 1 ha pădure	-	-
	- Valea Vulturului	-	-	-	-	- 6 case si anexe - 0,3 km drum com. - 0,1 km retele electrice, - 1 ha terenuri - 1 ha pădure	-	-
	- Valea lui Bălan	-	-	-	-	- 4 case si anexe - 0,2 km drum com. - 0,2 km retele electrice, - 1 ha terenuri - 1 ha pădure	-	-
	- Valea Ciorasa	-	-	-	-	- 2 case si anexe - 0,1 km drum com. - 0,1 km retele electrice, - 1 ha terenuri - 1 ha pădure	-	-
	- Valea Prisăcii	-	-	-	-	- 3 case si anexe - 0,15 km drum com. - 0,1 km retele electrice, - 1 ha terenuri - 1 ha pădure	-	-

Localitatea	Cursul de apă	Mărimi de apărare avertizoare			Timp propag. viituri	Obiective aflate în zone de risc la inundaţii	Lucrări hidrotehnice de apărare existente	Probabilitatea de inundaţie P % normată/ reală
		CA	CI	CP				
		F I.	F II.	F III.				
	- Valea Călugăreşti	-	-	-	-	- 16 case si anexe - 0,5 km drum com. - 0,5 km retele electrice, - 1 ha terenuri - 1 ha pădure	-	-
	- Valea Păltinişului	-	-	-	-	- 1 case si anexe - 0,01 km drum com. - 0,05 km retele electrice, - 1 ha terenuri - 1 ha pădure	-	-
Vidra	- r. Arieşul Mic	-	-	-	-	- 60 case si anexe - 4 ob. social-ec. - 6 ha. teren agr.	-	-
	- pr. Dolii	-	-	-	-	-	-	-
	- Valea Morii	-	-	-	-	- 4 case si anexe - 1 ob. social-ec. - 5 ha. teren agr.	-	-
	- Valea Băişesii	-	-	-	-	- 2 case - 1 ha teren agr.	-	-
	- Valea Lungă	-	-	-	-	-	-	-
Bucium	- r. Abrud	-	-	-	-	- 0,5 km DC149 - 1 pod (Rodu)	-	-
	- pr. Buciumanilor	-	-	-	-	- 16 case si anexe - 1,25 km DJ107 I	-	-
	- Valea Izbicioara	-	-	-	-	- 1 km drum vicinal - 2 poduri	-	-
	- Valea Şesii	-	-	-	-	- 2 km DC 117	-	-
Bucium	- Valea Negrilesii	-	-	-	-	- 2 km DC 87	-	-
	- Valea Olteanului	-	-	-	-	- 1 km drum vicinal	-	-
	- Valea Poienii	-	-	-	-	- 4 case si anexe - 0,2 km DN 74	-	-
	- Valea Bozului	-	-	-	-	- 6 case si anexe - 0,1 km DN 74	-	-
	- Valea Todeştilor	-	-	-	-	- 2 case si anexe	-	-
	- Valea Muntarului	-	-	-	-	- 0,2 km drum vicinal	-	-
Ciuruleasa	- pr. Cerniţa	-	-	-	-	- 2 case si anexe - 1 ob. social-ec. - 6 ha. teren agr.	-	-
	- pr. Buninginea	-	-	-	-	- 15 case si anexe - 3 km DC 115 - 15 ha. teren agr.	-	-
	- pr. Ciurulesei	-	-	-	-	- 52 case si anexe - 1 ob. social-ec. - 5 km DC 156 - 37 ha. teren agr.	-	-
	- Valea Budeşiţei	-	-	-	-	- 3 case si anexe - 0,8 km DC 156 - 2 ha. teren agr.	-	-
	- Valea Căruţei	-	-	-	-	- 7 case si anexe - 2 km DC 158 - 4 ha. teren agr.	-	-
	- Valea Găinaru	-	-	-	-	- 2 case si anexe - 0,6 km DN 74 - 4 ha. teren agr.	-	-

Localitatea	Cursul de apă	Mărimi de apărare avertizoare			Timp propag. viituri	Obiective aflate în zone de risc la inundaţii	Lucrări hidrotehnice de apărare existente	Probabilitatea de inundaţie P % normată/ reală
		CA	CI	CP				
		F I.	F II.	F III.				
	- Valea Lupilor	-	-	-	-	- 6 case si anexe - 1 km DC 159 - 5 ha. teren agr.	-	-
	- Valea Cioreştilor	-	-	-	-	- 5 case si anexe - 1 km DC 115 - 3,5 ha. teren agr.	-	-
	- Valea Vârtopului	-	-	-	-		-	-
Abrud	- r. Abrud	-	-	-	-	- 60 case si anexe - 0,3 km retea electrica - 0,3 km drum	-	-
	- pr. Cerniţa	-	-	-	-	- 10 case si anexe - 0,2 km retea electrica - 0,2 km drum - 2 ob. Soc. Ec - 3 ha teren agricol	-	-
	- Valea Piatra Rară	-	-	-	-	- 10 case si anexe - 0,5 km retea electrica - 0,5 km drum	-	-
	- Valea Şturţ	-	-	-	-	- 20 case si anexe - 0,3 km retea electrica - 0,3 km drum	-	-
Roşia Montană	- r. Abrud	150 cm.	200 cm.	300 cm.	cca. 1 oră	- 62 case, - 16,5 ha terenuri din lunca, terenuri acoperite de pasune + arabile	-	-
	- pr. Roşia Montană	-	-	-	-	- 2 ha Gradini	-	-
Roşia Montană	- Valea Cornei	-	-	-	-	- 1 ha Gradini - 1,25 ha Fanete	-	-
	- Valea Coasta Henţii	-	-	-	-	- 1 ha păşuni şi fâneţe	-	-
	Iazul de decantare Valea Săliştei, CNCAF Minvest Deva, Filiala Rosia Montană	-	-	-	-	-	- Natura materialului depozitat : reziduuri preparare minereu Suprafaţa iazului = 15,7 ha - H proiectat= 87 m. -Volum proiectat = 11,6 mil.mc -Grad de umplere = 60 %	Filiala Rosia Montana a fost închisă. Iazul este în conservare, în procedură de expertizare, pentru punere în siguranţă.
Bistra	- r. Arieş	300 cm. 150 cm.	350 cm. 200 cm.	400 cm. 300 cm.	cca. 1 oră cca. 1 oră	- 85 case si anexe - 0,2 km DN 75 - 8 km drum sătesc - 86,5 ha. teren agr.	-	-
	- pr. Valea Mare	-	-	-	-	- 42 case si anexe - 4 km DC 97 - 25 ha. teren agr.	-	-
	- pr. Dobra	-	-	-	-	- 16 case si anexe - 1 ob. Soc. Ec - 1 km DC 213 - 8,8 ha. teren agr.	-	-
	- pr. Bistrişoara	-	-	-	-	- 2 ha teren agricol	-	-

Localitatea	Cursul de apă	Mărimi de apărare avertizoare			Timp propag. viituri	Obiective aflate în zone de risc la inundaţii	Lucrări hidrotehnice de apărare existente	Probabilitatea de inundaţie P % normată/ reală
		CA	CI	CP				
		F I.	F II.	F III.				
	- Valea Lipăii	-	-	-	-	- 1 ha teren agricol	-	-
	- Valea Runcului	-	-	-	-	- 2 ha fânaţ	-	-
	- Valea Poienii	-	-	-	-	- 1 ha fânaţ - 0,5 km DC 97	-	-
	- Valea Petresei	-	-	-	-	- 1 ha fânaţ	-	-
	- Valea Roşu	-	-	-	-	- 1 ha fânaţ	-	-
	- Valea Scredoasa	-	-	-	-	- 2 ha fânaţ	-	-
Lupşa	- r. Arieş	300 cm.	350 cm.	400 cm.	cca. 2 – 3 ore	- 41ase - 1 ob. social-ec. - 84 ha teren agr.	-	-
	- pr. Valea Muşcanilor	-	-	-	-	- 0,03 ha teren agricol	-	-
	- pr. Valea Caselor	-	-	-	-	- 0,02 ha teren agricol	-	-
	- pr. Valea Lupşii	-	-	-	-	- 0,02 ha teren agricol	-	-
	- pr. Valea Şesii	-	-	-	-	- 0,02 ha teren agricol	-	-
	- Valea Mică	-	-	-	-	- 0,01 ha teren agricol	-	-
	- Valea Vinţei	-	-	-	-	- 0,02 ha teren agricol	-	-
	- Valea Furiilor	-	-	-	-	- 0,01 ha teren agricol	-	-
Lupşa	Iazul de decantare Ştefanca I, SC Cuprumin SA Abrud	-	-	-	-	-	- Natura materialului depozitat : reziduuri preparare minereu Suprafaţa iazului = 26 ha - H proiectat= 65 m. -Volum proiectat = 5,4 mil.mc -Grad de umplere = 40 %	Iazul este în procedură de autorizare pentru funcţionarea în siguranţă.
	Iazul de decantare Ştefanca II, SC Cuprumin SA Abrud	-	-	-	-	-	- Natura materialului depozitat : reziduuri preparare minereu Suprafaţa iazului = 50 ha - H proiectat = 85 m. -Volum proiectat = 11,3 mil.mc -Grad de umplere = 10 %	Iazul este în procedură de autorizare pentru funcţionarea în siguranţă.
	Iazul de decantare Valea Şesei, SC Cuprumin SA Abrud	-	-	-	-	-	- Natura materialului depozitat : reziduuri preparare minereu Suprafaţa iazului = 255 ha - H proiectat= 100 m. -Volum proiectat = 66 mil.mc -Grad de umplere = 40 %	Iazul este în procedură de autorizare pentru funcţionarea în siguranţă.

Localitatea	Cursul de apă	Mărimi de apărare avertizoare			Timp propag. viituri	Obiective aflate în zone de risc la inundaţii	Lucrări hidrotehnice de apărare existente	Probabilitatea de inundaţie P % normată/ reală
		CA	CI	CP				
		F I.	F II.	F III.				
Baia de Arieş	- r. Arieş	300 cm.	350 cm.	400 cm.	4 - 5 ore	- 28 case si anexe - 14 blocuri - 8 ob. social-ec. - 1,2km CFI - 12 km DN - 13 ha. teren agr.	-	-
	- pr. Hărmăneasa	-	-	-	-	- 10 case si anexe - 4 km drum forestier - 5 ha teren agr.	-	-
	- pr.Valea Ciorii	-	-	-	-	- 8 case si anexe - 2 ob. soc.- ec. - 3 km DC Cioara de Sus - 5 km drum forest. - 5 ha teren agricol	-	-
	- Valea Jimelului	-	-	-	-	- 8 case si anexe - 2 ob. soc.- ec. - 5 km drum forestier	-	-
	- Iazul de decantare Brăzeşti, CNCAF Minvest Deva, Filiala ,,Arieşmin" Baia de Arieş	-	-	-	-	-	- Natura materialului depozitat : steril flotat şi cianurat - Suprafaţa iazului = 10,7 ha - H proiectat= 19,3 m. -Volum proiectat = 3,47 mil.mc -Grad de umplere = 100%	Filiala ,,Arieşmin" Baia de Arieş a fost închisă. Iazul este în supraveghere specială, în procedură de expertizare, pentru punere în siguranţă.
	- Iazul de decantare Valea Cuţii, CNCAF Minvest Deva, Filiala ,,Arieşmin" Baia de Arieş	-	-	-	-	-	- Natura materialului depozitat : steril flotat şi cianurat - Suprafaţa iazului = 3,8 ha - H proiectat= 74 m. -Volum proiectat = 1,62 mil.mc -Grad de umplere = 97%	Filiala ,,Arieşmin" Baia de Arieş a fost închisă. Iazul este în supraveghere specială, în procedură de expertizare, pentru punere în siguranţă.
Baia de Arieş	- Iazul de decantare Valea Sartăşului, CNCAF Minvest Deva, Filiala ,,Arieşmin" Baia de Arieş	-	-	-	-	-	- Natura materialului depozitat : steril flotat şi cianurat - Suprafaţa iazului = 6,0 ha - H proiectat= 78 m. -Volum proiectat = 2,86 mil.mc -Grad de umplere = 38 %	Filiala ,,Arieşmin" Baia de Arieş a fost închisă. Iazul este în supraveghere specială, în procedură de expertizare, pentru punere în siguranţă.
Sălciua	- r. Arieş	300 cm. 250 cm.	350 cm. 300 cm.	400 cm. 400 cm.	5 - 6 ore 1 - 2 ore	- 6 case - 150 ha. teren agr.	-	-
	- pr. Valea Largă	-	-	-	-	- 10 ha. teren agr, - 5 km DJ750C	-	-
	- pr. Sălciuţa	-	-	-	-	- 2 km DC130 - 15 ha. teren agr	-	-
	- Valea Matrii	-	-	-	-	- 13 ha. teren agr	-	-
	- Valea Cărbunarilor	-	-	-	-	- 10 km DJ750C	-	-
	- Valea Muşchiului	-	-	-	-	- 5 km DC104 - 5 ha. teren agr	-	-

Localitatea	Cursul de apă	Mărimi de apărare avertizoare			Timp propag. viituri	Obiective aflate în zone de risc la inundaţii	Lucrări hidrotehnice de apărare existente	Probabilitatea de inundaţie P % normată/ reală
		CA	CI	CP				
		F I.	F II.	F III.				
	- Valea Morilor	-	-	-	-	- 2 km DC130 - 20 ha. teren agr,	-	-
	- Valea Bocăii (Bochii)	-	-	-	-	- 2 km DC130 - 5 ha. teren agr,	-	-
	- Valea Pănteştilor	-	-	-	-	- 5 km DN75	-	-
	- Valea Lucaciu	-	-	-	-	- 10 km DJ750C - 5 ha. teren agr	-	-
Poşaga	- r. Arieş	300 cm. 250 cm.	350 cm. 300 cm.	400 cm. 400 cm.	6 - 7 ore 2 - 3 ore	- 15 case - 0,5 km DN75 - 20 ha. teren agr. - 0,5 km reţele el.	- Îndiguire r. Arieş mal drept la Lunca Arieşului L = 2200m. H = 2,5m. Deţinător : SGA Alba	5% / 5% Q 5% r. Arieş = 552 mc/s
	- pr. Poşaga	-	-	-	-	- 20 case - 1 ob. soc. -ec. - 5 ha. teren agr. - 0,4 km reţele el.	-	-
	- pr. Inceşti	-	-	-	-	- 2 case si anexe - 1 ha teren agricol - 1,5 km drum forest.	-	-
	- pr. Ursu	-	-	-	-	- 1 ha teren agricol	-	-
	- pr. Sălciuţa	-	-	-	-	- 1 km drum forest. - 0,5 ha padure	-	-
	- Valea Izvoarelor	-	-	-	-	- 6 case si anexe - 1 ob. Soc. Ec.	-	-
	- Valea Belioara	-	-	-	-	- 10 case - 2 ha. teren agr. - 2,5 km drum sătesc	-	-
	- Valea Cerbu	-	-	-	-	- 1,5 km drum forest. - 1 ha padure	-	-
	- Valea Jimietului (Nimetului)	-	-	-	-	- 0,8 km drum forestier - 0,5 ha padure	-	-
Ocoliş	- r. Arieş	300 cm. 250 cm.	350 cm. 300 cm.	400 cm. 400 cm.	7 - 8 ore 3 - 4 ore	- 20 case si anexe - 1 ob. social-ec. - 4 km DN 75 - 4 km reţele el. - 4 km retele telefonie - 5 ha. teren agr.	-	-
	- pr. Ocoliş	-	-	-	-	- 93 case si anexe - 3 ob. social-ec. - 4 km DJ - 5 km DC - 20 poduri si podeţ - 5 km reţele el. - 2 km retele telefonie - 5,5 ha. teren agr.	-	-
	- pr. Jgheburoasa (Tisa)	-	-	-	-	- 3 km drum forest. - 2 poduri - 3 podeţe - 10 ha teren agr.	-	-
	- pr. Craca	-	-	-	-	- 8 case si anexe - 2 km drum forest - 3 poduri - 4 podeţe - 0,5 ha teren agricol	-	-

Localitatea	Cursul de apă	Mărimi de apărare avertizoare			Timp propag. viituri	Obiective aflate în zone de risc la inundaţii	Lucrări hidrotehnice de apărare existente	Probabilitatea de inundaţie P % normată/ reală
		CA	CI	CP				
		F I.	F II.	F III.				
	- Valea Pociovalişteі	-	-	-	-	-1,5 km drum forest. - 2 poduri - 4 podeţe	-	-
	- Valea Belioarei	-	-	-	-	- 1 km drum forest. - 2 poduri - 3 podeţe	-	-
	- Valea Boului	-	-	-	-	- 1,5 km drum forest. - 1 pod - 2 podeţe	-	-
Rîmetea	- pr. Rîmetea	-	-	-	-	- 2 case si anexe - 5 ha păşune	-	-
	- pr. Şiloş	-	-	-	-	- 10ha fânaţ	-	-
	- pr. Izvoarele	-	-	-	-	- 3 ha teren agr.	-	-
	- Valea Guştiagului	-	-	-	-	- 10 ha teren agr.	-	-
	- Valea Albă	-	-	-	-	- 15 ha păşune	-	-
	- Torent Remete	-	-	-	-	- 17 case si anexe - 2 km DJ107M - 5 ha teren agricol	-	-
	- Torent Pleşoare + Urdaşului	-	-	-	-	- 265 case si anexe - 1 km DJ 107M - 44 ha terenuri agr.	-	-
Livezile	- r. Aiudu de Sus	-	-	-	-	**Livezile :** - 22 case - 20 anexe gospod. - 1 gradinta - 1 km DJ 107M - 4 podete - 0,2 km strazi - 4 ha teren agricol **Poiana Aiudului :** - 12 case, - 12 anexe gospod. - 2 km DJ 107M - 7 podete - 1,0 km strazi - 11 ha teren agricol	-	-
	- pr. Bedeleu	-	-	-	-	**Vălişoara :** - 3,5 ha teren agricol, - 0,3 km DJ 107M **Sat Izvoarele:** - 4,3 ha teren agricol -2 poduri -6 anexe gosp. - 3 praguri de fund - 2 km drum vicinal	-	-
	- pr. Inzelu	-	-	-	-	**Sat Vălişoara :** - 3 ha teren agricol - 2 case vacanţă - 1 anexă gospod. - 1 podeţ **Sat Poiana Aiud. :** - 2 ha teren agricol - 3 anexe gospod.	-	-

Localitatea	Cursul de apă	Mărimi de apărare avertizoare			Timp propag. viituri	Obiective aflate în zone de risc la inundaţii	Lucrări hidrotehnice de apărare existente	Probabilitatea de inundaţie P % normată/ reală
		CA	CI	CP				
		F I.	F II.	F III.				
	- pr. Rachiş	-	-	-	-	- 16 case, - 20 gospodarii - 5 ha teren agricol - 5 km drum forest	-	-
	- pr. Izvoarele	-	-	-	-	- 1,5 ha teren agricol - 2 case - 4 anex gosp. - 3 km drum vicinal	-	-
	- pr. Neau	-	-	-	-	- 2 ha pădure - 2 km drum forest. - 1 pod	-	-
	- Valea Drăgoi	-	-	-	-	- 2 ha pdure - 3 ha păsune - 1 km drum forest.	-	-
	- Valea Pietriş	-	-	-	-	- 2 km drum forest.	-	-
	- Valea Şcoalei	-	-	-	-	- 0,5 km drum vicinal - 1 anexă gosp.	-	-
	- Valea Sîngeorz	-	-	-	-	- 7 case - sediul Poliţiei - subsol bloc locuinţe - 1 spatiu comercial - 0,5 km DJ 107M	-	-
Fărău	- pr. Somoghi (Fărău)	-	-	-	-	- 40 case si anexe - 180 ha teren - 5 ob. Soc. Ec. - 4 poduri	-	-
Fărău	- Valea lui Vodă	-	-	-	-	- 2 case si anexe - 15 ha teren agricol - 1 podet		-
	- Valea Heria	-	-	-	-	- 3 case si anexe - 20 ha teren agr. - 2 poduri	-	-
	- Valea Zapei (Zopeiului)	-	-	-	-		-	-
	- Valea Fîneţii	-	-	-	-	- 35 ha teren agr. - 1 pod	-	-
	- Valea Stînei	-	-	-	-	- 25 ha teren agricol	-	-
	- Valea lui Mateiaş	-	-	-	-	- 30 ha teren agricol	-	-
Hopîrta	- pr. Şomoghi (Fărău)	-	-	-	-	- 8 ha. teren agr.	-	-
	- pr. Turdaş	-	-	-	-	- 3 ha fânaţ	-	-
	- pr. Rîtu Hopîrta	-	-	-	-	- 2 ha. teren agr.	-	-
	- Valea Silivaş	-	-	-	-	- 2 ha. teren agr.	-	-
Lopadea Nouă	- pr. (Pusta) Băgău	-	-	-	-	- 5 ha. teren agr.	-	-
	- pr. Râtu	-	-	-	-	- 100 case - 2 km DC -13 ha. teren agr.	-	-
	- pr. Odverem	-	-	-	-	- 5 case si anexe - 10 ha teren agr.	-	-

Localitatea	Cursul de apă	Mărimi de apărare avertizoare			Timp propag. viituri	Obiective aflate în zone de risc la inundaţii	Lucrări hidrotehnice de apărare existente	Probabilitatea de inundaţie P % normată/ reală
		CA	CI	CP				
		F I.	F II.	F III.				
	- Valea Cărămizilor	-	-	-	-	- 3 ha teren agr.	-	-
	- Valea Babei	-	-	-	-	- 3 ha păşune	-	-
	- Valea Văruşiu	-	-	-	-	- 3 ha păşune	-	-
	- Valea Ocnişoarei	-	-	-	-	- 3 case si anexe - 5 ha teren agr.	-	-
Mogoş	- pr. Geoagiu (Mogoş)	-	-	-	-	- 3 case - 2 km drum - 1 podeţ - 11 ha teren agr.	-	-
	- Valea Oaşului	-	-	-	-	- 1 ha pasune	-	-
	- Valea Barnii	-	-	-	-	- 2 podete - 1 ha fâ\nat	-	-
	- Valea Căseşti	-	-	-	-	- 1 ha pasune	-	-
	- Valea Strîmbilor	-	-	-	-	- 1 ha pasune	-	-
	- Valea Negrileasa	-	-	-	-	- 2 ha pasune	-	-
	- Valea Sulăreşti	-	-	-	-	- 1 ha teren arabil	-	-
Ponor	- pr. Geoagel (Cheia)	-	-	-	-	- 19 case si anexe - 3,6 ha teren arabil - 10 ha fănaţ - 1,5 km reţea electrică - 5,5 km drum communal - 6 podeţe	-	-
	- pr. Bucurului	-	-	-	-	- 11 case si anexe - 1,5 km reţea electrică - 1,3 km drum com - 2 ha păşune - 1,2 ha arabil - 5,2 ha fănaţ	-	-
	- Valea Ponor	-	-	-	-	- 16 case si anexe - 10 ha fănaţ - 3 ha teren arabil - 4 km reţea electrică - 2,5 km drum com. - 6 podeţe - 1 şcoală I-IV	-	-
	- Valea Rece	-	-	-	-	- 8 gospodării - 0,2 km drum vicinalPonor-Valea Rece - 4 ha Păşune - 5,6 ha.fînaţ - 2,1 ha teren arabil - 1,5 km reţea electrică	-	-
	- Valea Muntelui	-	-	-	-	- 6 gospodării - 1,5 km drum vicinal Ponor- Valea Bucurului - 2 ha.păşune - 1,5 ha teren arabil - 2,7 ha fînaţ - 0,2 ha pădure - 0,5 km reţea electrică	-	-

Localitatea	Cursul de apă	Mărimi de apărare avertizoare			Timp propag. viituri	Obiective aflate în zone de risc la inundaţii	Lucrări hidrotehnice de apărare existente	Probabilitatea de inundaţie P % normată/ reală
		CA	CI	CP				
		F I.	F II.	F III.				
	- Valea Davideştilor	-	-	-	-	- 5 gospdării - 0,4 km drum forestier - 20 m drum comunal - 0,4 km reţea electrică - 1 podeţ - 0,5 ha.teren arabil - 2 ha fînaţ - 0,3 ha păşune	-	-
	- Valea Şovar	-	-	-	-	- 2 gospodării - 1 pod - 0,2 km drum judeţean - 0,05 km drum com. - 0,01 km reţea electrică - 1,2 ha.teren fînaţ - 0,01 ha teren arabil - 0,5 ha păşune - 0,5 ha pădure	-	-
	- Valea Hueşti	-	-	-	-	- 7 gospodării - 2 anexe gosp. - 2 podeţe - 1,5 km drum vicinal - 50 m drum comun - 1,2 km reţea electrică - 2 ha.teren fînaţ - 1,2 ha teren arabil - 0,5 ha teren arabil - 0,5 ha pădure	-	-
Ponor	- Valea Fordii	-	-	-	-	- 9 gospodării - 50 m drum comun - 50 m drum vicinal - 1 podeţ - 1 km reţea electrică - 0,6 ha teren arabil - 2,5 ha teren fînaţ - 2 ha păşune	-	-
Rîmeţ	- pr. Geoagiu	150 cm.	200 cm.	250 cm.	6 – 7 ore	- 136 gospodării - 5 km drum forestier - 18 ha terenuri agr. - 4 km reţele electrice	-	-
	- pr. Inzelu	-	-	-	-	- 34 gospodării - 0,5 km drum distrus -10 ha teren agricol - 2 podete - 2 gradini	-	-
	- Valea Făgetului	-	-	-	-	- 6 gospodării - 1 km retele electrice	-	-
	- Valea Steiului	-	-	-	-	- 2 gospodării - 2 ha teren agricol	-	-
	- Valea Poienii	-	-	-	-	- 9 gospodării - 2 grădini - 0,2 km drum comunal	-	-
Stremţ	- pr. Geoagiu	150 cm. 200 cm.	200 cm. 275 cm.	250 cm. 325 cm.	8 – 10 ore cca. 2 - 3 ore	- 20 case - 10 ob. social-ec. - 2 km DJ 750C - 4 poduri - 8 podeţe - 2ha. teren agr.	-	-

Localitatea	Cursul de apă	Mărimi de apărare avertizoare			Timp propag. viituri	Obiective aflate în zone de risc la inundaţii	Lucrări hidrotehnice de apărare existente	Probabilitatea de inundaţie P % normată/ reală
		CA	CI	CP				
		F I.	F II.	F III.				
	- Valea Săcărel (Secăşel)	-	-	-	-	- 5 gospodării - 1 ha terenuri agricole	-	-
	- Valea Bîrlogului	-	-	-	-	-3 gospodării -1 ha terenuri agricole	-	-
	- Valea Gorniştii	-	-	-	-	- 4 gospodării -1 ha terenuri agricole	-	-
Valea Lungă	- r. Tîrnava Mare	280 cm.	400 cm.	500 cm.	7 – 9 ore	- 600 ha terenuri agr.	-	-
	- pr. Lodroman	-	-	-	-	- 20 de case - 140 ha terenuri agr.	-	-
	- pr. Tăuni	-	-	-	-	- 15 ha terenuri agr.	-	-
	- pr. Bălcaciu	-	-	-	-	- 20 ha terenuri agr.	-	-
	- Valea Făget	-	-	-	-	- 15 ha terenuri agr.	-	-
	- Valea Cînichele	-	-	-	-	- 12 ha terenuri agr.	-	-
	- Valea Tăului	-	-	-	-	- 10 ha terenuri agr.	-	-
Valea Lungă	- Valea Podului	-	-	-	-	- 5 ha terenuri agr.	-	-
	- Valea Zapodie	-	-	-	-	- 25 ha terenuri agr.	-	-
	- Valea Griori	-	-	-	-	- 7 ha terenuri agr.	-	-
Blaj	- r. Tîrnava Mare	280 cm.	400 cm.	500 cm.	11 – 13 ore	**<u>Blaj – mal drept :</u>** - 157 gospodarii - 10 obiective economice - Baraj + statie pompe - Drumuri judetene - SC MOVA SRL - SCV sere si depozite - Depozit REMAT - SC Loreley Trans SRL - Piata agroalimentara - Moara cereale - Depozit mat constructie - Statia de epurare - 1 pod rutier - 1 punte pietonala - 1,5 km strazi - 0,5 km drum DN 14 B - 6 ha pepiniera Ocol Silvic - 37,81 ha Padure Misca - 52 ha teren agricol - 4,916 km dig aparare - 1,5 km netede canalizare - 1,5 retele apa potabila - 1,5 km retele gaz	- „Îndig. şi reg. r. Târnava Mare şi afluenţii, ambele maluri la Blaj” – et. I L = 12074 m. H var. = 2,5 m. Deţinător : SGA Alba - Îndig. r. Târnava Mare mal drept la Mănărade (I) L = 1900 m. H = 1,7 m. Deţinător : CL Blaj - Îndig. r. Târnava Mare mal stâng la Mănărade (II) L = 1500 m. H = 1,7 m. Deţinător : CL Blaj - Îndig. r. Târnava Mare mal stâng la Spătac (III) L = 1800 m. H = 1,7 m. Deţinător : CL Blaj	2% / 2% Q 2 % r. Târnava Mare = 745 mc/s 10% / 10% Q 10 % r. Târnava Mare = 353 mc/s 10% / 10% Q 10 % r. Târnava Mare = 353 mc/s 10% / 10% Q 10 % r. Târnava Mare = 353 mc/s

Localitatea	Cursul de apă	Mărimi de apărare avertizoare			Timp propag. viituri	Obiective aflate în zone de risc la inundaţii	Lucrări hidrotehnice de apărare existente	Probabilitatea de inundaţie P % normată/ reală
		CA	CI	CP				
		F I.	F II.	F III.				
Blaj	- r. Tîrnava Mare	280 cm.	400 cm.	500 cm.	11 – 13 ore	**<u>Blaj – mal stâng :</u>** - 607 gospodarii - 2 scoli generale - Obiective economice - Baza productie Primarie - SC Marcaiana SRL - Statie de pompe ape uzate - SC ACIM SRL - SC SIMOLACT SRL (ferma animale) - 1 sala nunti - 1 stadion - 32 ha teren agricol - 5,0 km strazi - 5,0 km retele canalizare - 5,0 km retele apa potabila - 5,0 km retele gaz metan - retele electrice - 3,5 km dig	- „Îndig. şi reg. r. Târnava Mare şi afluenţii, ambele maluri la Blaj” – et. I L = 12074 m. H var. = 2,5 m. Deţinător : SGA Alba - Îndig. r. Târnava Mare mal drept la Mănărade (I) L = 1900 m. H = 1,7 m. Deţinător : CL Blaj - Îndig. r. Târnava Mare mal stâng la Mănărade (II) L = 1500 m. H = 1,7 m. Deţinător : CL Blaj - Îndig. r. Târnava Mare mal stâng la Spătac (III) L = 1800 m. H = 1,7 m. Deţinător : CL Blaj	2% / 2% Q 2 % r. Târnava Mare = 745 mc/s 10% / 10% Q 10 % r. Târnava Mare = 353 mc/s 10% / 10% Q 10 % r. Târnava Mare = 353 mc/s 10% / 10% Q 10 % r. Târnava Mare = 353 mc/s
	- r. Tîrnave	280 cm. 170 cm.	400 cm. 250 cm.	500 cm. 325 cm.	13 – 15 ore cca. 1 oră	- 300 ha teren agr. - 152 gospodarii - 2 obiective economice - SC APIS PROD SRL - Atelier reparatii - Moara cereale - 1 obiectiv social - Dispensar uman si veterinar - 8 ha gradini - 4,2 ha teren agricol - 2,5 km străzi şi drumuri	- „Îndig. şi reg. r. Târnava Mare şi afluenţii, ambele maluri la Blaj”– et.II (Tiur) L = 12074 m. H = 2,5 m. Deţinător : SGA Alba	2% / 2% Q 2 % r. Târnava Mare = 745 mc/s
	- pr. Spătac	-	-	-	-	- 2 gospodarii - 2 podete rutiere - 60 ha teren agricol	-	-
Blaj	- pr. Veza	-	-	-	-	- 72 gospodarii - 3 poduri rutiere - 1 podet pietonal	- „Îndig. şi reg. r. Târnava Mare şi afluenţii, ambele maluri la Blaj” (**<u>dig de remuu</u>** pe ambele maluri ale pr. Veza, pe sectorul încastrare amonte – conf. r. Târnava Mare) L = 12074 m. H = 2,5 m. Deţinător : SGA Alba	2% / 2% Q 2 % r. Târnava Mare = 745 mc/s
	- pr. Tiur	-	-	-	-	- 22 gospodarii - 10 ha teren agricol - 1,5 ha gradini	- „Îndig. şi reg. r. Târnava Mare şi afluenţii, ambele maluri la Blaj” (**<u>dig de remu</u>** pe ambele maluri ale pr. Tiur, pe sectorul încastrare amonte – conf. r. Târnava Mare) L = 12074 m. H = 2,5 m. Deţinător : SGA Alba	2% / 2% Q 2 % r. Târnava Mare = 745 mc/s

Localitatea	Cursul de apă	Mărimi de apărare avertizoare			Timp propag. viituri	Obiective aflate în zone de risc la inundaţii	Lucrări hidrotehnice de apărare existente	Probabilitatea de inundaţie P % normată/ reală
		CA	CI	CP				
		F I.	F II.	F III.				
	- r. Tîrnava Mică	250 cm.	300 cm.	400 cm.	22 – 30 ore	- 56 gospodarii - 2 obiective economice - fabrica de caramida - moara de cereale - 2 poduri rutiere - 1 pod CF - 0,5 km retea gaz - 0,5 retea apa potabila - 57,5 ha teren agricol - 6,5 ha gradini	-	-
Crăciunelu de Jos	- r. Tîrnave	280 cm. 170 cm. 250 cm. 320 cm.	400 cm. 250 cm. 300 cm. 450 cm.	500 cm. 325 cm. 400 cm. 400 cm.	13 – 15 ore cca. 2 ore 24 – 32 ore cca. 2 ore	- 156 Case - 122 Anexe gosp. - 2 Obiective economice - 1 Pod de lemn - 4 km Strazi - 4 km Retele alimentare gaz - 4 km Retele alimentare apa - 4 km Retele electrice - 4 km Retele telefonie - Terenuri agr. : Arabil -300 ha Pasune -30 ha	-	-
	- pr. Şoimuş	-	-	-	-	Teren agricol : -arabil-5 ha -finete-3 ha	-	-
	- Valea Rîpău	-	-	-	-	Teren agricol -arabil-2 ha -pasune-2 ha	-	-
	- Valea Mare	-	-	-	-	Teren agricol : Finete-20 ha Arabil-3 ha Podete- 4 Drumuri-10 km	-	-
Cenade	- pr. Gorganului (Cenade)	-	-	-	-	**<u>Cenade :</u>** - 12 Case - 12 Anexe gosp. - 0,5 km D.C. - 5 ha teren arabil - 0,90 ha grădini **<u>Gorgan :</u>** - 2 Case - 2 Anexe gosp. - 1 km. DC	-	-
	- Valea Între Fînețe	-	-	-	-	- 5 ha Terenuri agricole	-	-
	- Valea Răchitei	-	-	-	-	- 4 ha Terenuri agricole	-	-
	- Valea Potecilor	-	-	-	-	- 8 ha Păşune	-	-
	- Valea Purcăriei	-	-	-	-	- 3 ha Păşune	-	-
Cergău	- pr. Cergăului (Spătac)	-	-	-	-	- 1 anexa gosp. - 1 podet - 2 ha.teren agr.	-	-
	- pr. Corişului	-	-	-	-	- 6 anexe gosp. - 0,3 km strazi - 1 podeţ - 3 ha.teren agr.	-	-

Localitatea	Cursul de apă	Mărimi de apărare avertizoare			Timp propag. viituri	Obiective aflate în zone de risc la inundaţii	Lucrări hidrotehnice de apărare existente	Probabilitatea de inundaţie P % normată/ reală
		CA	CI	CP				
		F I.	F II.	F III.				
	- Valea Între Fînețe	-	-	-	-	- 0,3 km drum vicinal - 4 ha.teren agr.	-	-
	- Valea Bună	-	-	-	-	- 1,3 km drum vicinal - 2 ha.teren agr.	-	-
	- Valea Şoimana	-	-	-	-	- 0,7 km drum vicinal - 1 ha.teren agr.	-	-
Cergău	- Valea Silimanului	-	-	-	-	- 1 pod - 0,1 km drum vicinal - 1 ha.teren agr.	-	-
	- Valea Lupului	-	-	-	-	- 2 anexe gosp. - 2 podeţe - 0,1 km strazi - 2 ha.teren agr.	-	-
Cetatea de Baltă	- r. Tîrnava Mică	250 cm.	300 cm.	400 cm.	4 – 5 ore	- 82 gospodarii -1 buc -moara -462 ha teren agricol -400 ml drum judetean -300 ml străzi -700 ml retele electrice -700 ml retele telefonice -700 ml conducte gaze naturale -1800 ml cale ferata -1 imobil scoala -piata agroalim.	- Îndig. r. Târnava Mică mal stâng la Cetatea de Baltă L = 2500 m. H = 2,0 m. Deţinător : SGA Alba	10% / - Q 10 % r. Târnava Mică = 179 mc/s - Construcţia necesită fonduri pentru executarea lucrărilor de reparatii şi aducere la parametrii proiectaţi. Pe perioada executării lucrărilor, funcţionarea construcţiei este suspendată.
	- pr. Heveş	-	-	-	-	-188 ha teren agricol	-	-
	- pr. Balta (Boianului)	-	-	-	-	-37 hectare teren agricol -5 gospodarii	-	-
	- pr. Tătîrlaua	-	-	-	-	-113 ha teren agricol -6 gospodarii -280 ml drum	-	-
Cetatea de Baltă	- Valea Ciungariului	-	-	-	-	-11 ha teren agricol (fanat extravilan)	-	-
	- Valea Şipotului	-	-	-	-	-12 ha teren agricol (fanat - extravilan)	-	-
	- Valea Rîtului	-	-	-	-		-	-

Localitatea	Cursul de apă	Mărimi de apărare avertizoare			Timp propag. viituri	Obiective aflate în zone de risc la inundaţii	Lucrări hidrotehnice de apărare existente	Probabilitatea de inundaţie P % normată/ reală
		CA	CI	CP				
		F I.	F II.	F III.				
Jidvei	- r. Tîrnava Mică	250 cm.	300 cm.	400 cm.	7 - 8 ore	-42 gospodarii, -4km.DJ 107, -5km DC. -3Km Calea ferata, -1 piata agro-alim.	- Îndig. r. Târnava Mica mal stâng la Jidvei I (aval) L = 3295 m. H = 2,0 m. Deţinător : SGA Alba - Îndig. r. Târnava Mica mal drept la Jidvei II (amonte) L = 1900 m. H = 2,0 m. Deţinător : SGA Alba	10 % / - Q 10 % r. Târnava Mică = 186 mc/s Construcţia necesită fonduri pentru executarea lucrărilor de reparatii şi aducere la parametrii proiectaţi. Pe perioada executării lucrărilor, funcţionarea construcţiei este suspendat 10 % / - Q 10 % r. Târnava Mică = 186 mc/s Construcţia necesită fonduri pentru executarea lucrărilor de reparatii şi aducere la parametrii proiectaţi. Pe perioada executării lucrărilor, funcţionarea construcţiei este suspendată.
	- pr. Spinoasa	-	-	-	-	-1 ha fanat -0,3 km DC25	-	-
	- pr. Veseuş	-	-	-	-	-48 gospodarii, -6 km DC 29-Veseus	-	-
	- pr. Grabăn Bălcăci	-	-	-	-	-0,7 ha fanat	-	-
	- Valea Chisregi	-	-	-	-	-0,5 ha teren agricol	-	-
	- Valea Dumbrăvii	-	-	-	-	-1,5 ha teren agricol	-	-
	- Valea Feisa	-	-	-	-	-2 ha teren arabil	-	-
	- Valea Groapa Popii	-	-	-	-	-0.5ha teren arabil	-	-

Localitatea	Cursul de apă	Mărimi de apărare avertizoare			Timp propag. viituri	Obiective aflate în zone de risc la inundaţii	Lucrări hidrotehnice de apărare existente	Probabilitatea de inundaţie P % normată/ reală
		CA	CI	CP				
		F I.	F II.	F III.				
Şona	- r. Tîrnava Mică	250 cm.	300 cm.	400 cm.	12 - 14 ore	**Sînmiclăuş :** 5 km. Căi de comunic. (drumuri -, DJ, 107 căi ferate, Blaj-Praid - 5 km. Reţele electrice - 5 km. Reţele telefon. 70 -ha. Terenuri agricole **Şona :** 5 km. Căi de comunic. (drumuri -, DJ, 107 căi ferate, Blaj-Praid - 5 km. Reţele electrice - 5 km. Reţele telefon. 200 -ha. Terenuri agricole **Biia :** -nr. Case 30 -nr. Anexe gospod. 30 5 km. Căi de comunic. (drumuri - 1-km. Reţele de alimentare cu gaz - 1 km. Reţele electrice -1 km. Reţele telefon. 150 -ha. Terenuri agricole **Lunca Târnavei :** 5 km. Căi de comunic. (drumuri -, căi ferate, Blaj-Praid - 2 km. Utilităţi - 1 km. Reţele electrice150 -ha. Terenuri agricole	- Îndig. r. Târnava Mica mal drept la Şona L = 4775 m. H = 2,0 m. Deţinător : SGA Alba	10 % / - Q 10 % r. Târnava Mică = 204 mc/s - Construcţia necesită fonduri pentru executarea lucrărilor de reparatii şi aducere la parametrii proiectaţi. Pe perioada executării lucrărilor, funcţionarea construcţiei este suspendată.
	- pr. Broaga	-	-	-	-	Terenuri agricole 15 ha	-	-
	- Valea lui Moise	-	-	-	-	5 ha teren agr	-	-
	- Valea Pietrelor	-	-	-	-	5 ha teren agr	-	-
	- Valea Rîpău	-	-	-	-	Terenuri agricole 8 ha	-	-
	- Valea Feţei	-	-	-	-	5 ha teren agr	-	-
	- Valea Chisveghi	-	-	-	-	Terenuri agricole 7 ha	-	-
	- Valea Vitelor	-	-	-	-	5 ha teren agr	-	-
	- Valea Strengoava	-	-	-	-	terenuri agricole 50 ha	-	-
	- Acm. Piscicolă SC Vitis Augusta SRL Şona	-	-	-	-	-	- 2 iazuri, cat. D - Supraf. tot. luciu de apă = 1,325 ha. - Volum total 17.770 mc.	-în stare bună de funcţionare.
Sîncel	- r. Tîrnava Mică	250 cm	300 cm	400 cm	15 - 17 ore	- 82 case - 145 ha. teren agr. - 30 ha fânaţ	-	-
	- pr. Valea Mare	-	-	-	-	-41 gospodării -18 ha fineţe -20 ha teren arabil -0,8 km DJ l07	-	-
	- Valea Vălezăului	-	-	-	-	-25 ha terenuri agricole	-	-

Localitatea	Cursul de apă	Mărimi de apărare avertizoare			Timp propag. viituri	Obiective aflate în zone de risc la inundaţii	Lucrări hidrotehnice de apărare existente	Probabilitatea de inundaţie P % normată/ reală
		CA	CI	CP				
		F I.	F II.	F III.				
	- Valea Herţii	-	-	-	-	-2 ha terenuri agr. -3 ha fineţe	-	-
Sîncel	- Valea Turzii	-	-	-	-	-15 gospodarii -0,5 km străzi -3 ha fineţe	-	-
	- Valea Popilor	-	-	-	-	-3 ha.teren arabil -3 ha fineţe	-	-
	- Valea Iclodului	-	-	-	-	-30 de gradini	-	-
	- Valea Păduricii	-	-	-	-	-3 ha.teren arabil -3 ha fineţe	-	-
	- Am. Piscicolă AJVPS Blaj - Alba	-	-	-	-	**Sîncel :** -30 gospodarii -0,8 km D.J.107 -25 ha teren arabil	-	-
Roşia de Secaş	- r. Secaşul Mic	-	-	-		-31 gospodării	-	-
	- pr. Gîrdan	-	-	-	-	-0,8 km Drum com.	-	-
	- pr. Ungurei	-	-	-	-	-20 Ha Teren arabil	-	-
	- pr. Valea lui Sînui	-	-	-	-	-200 Ha Fâneţe -15 ha teren arabil	-	-
	- Valea lui Barău	-	-	-	-	-0,3 km Drum com. -150 Ha Fânaţ	-	-
	- Valea Padina	-	-	-	-	-50 ha Fâneţe -5 ha Teren arabil	-	-
Ohaba	- r. Secaşul Mic	-	-	-	-	-13 case si anexe -78 ha Teren agricol	-	-
	- pr. Bolânda	-	-	-	-	-3 ha Teren agricol	-	-
	- pr. Valea Mare (Ohaba)	-	-	-	-	-10 Anexe gosp -6 ha Teren agricol	-	-
	- Valea Mică	-	-	-	-	-4 Anexe gosp -4 ha Teren agricol	-	-
	- Valea Dosului	-	-	-	-	-2 ha Teren agricol	-	-
	- Valea Răzoare	-	-	-	-	-2 ha Teren agricol	-	-
	- Valea Ghezuinilor	-	-	-	-	-3 ha Teren agricol	-	-
	- Valea Măghieratului	-	-	-	-	-2 haTeren agricol	-	-
Berghin	- pr. Gîrbău	-	-	-		-10 ha Teren agricol	-	-
	- Valea Mugului	-	-	-	-	-2 ha teren agr.	-	-
	- Valea Seacă	-	-	-	-	-1 ha fanat	-	-
	- Valea Chipului	-	-	-	-	-2 ha pasune	-	-
	- Valea Largă	-	-	-	-	-2 ha pasune	-	-

Localitatea	Cursul de apă	Mărimi de apărare avertizoare			Timp propag. viituri	Obiective aflate în zone de risc la inundaţii	Lucrări hidrotehnice de apărare existente	Probabilitatea de inundaţie P % normată/ reală
		CA	CI	CP				
		F I.	F II.	F III.				
Întregalde	- pr. Galda	-	-	-	-	- 15 case si anexe - 1 ob. social-ec. - 3 km drum - 2 poduri - 7,5 ha. teren agr. - 1,7 km reţele el.	-	-
Întregalde	- pr. Găldiţa	-	-	-	-	- 10 case si anexe - 2,5 km DJ - 6,5 ha teren agr. - 0,9 km retele el.	-	-
	- pr. Gâlcer	-	-	-	-	- 3 gospodării - 2 km DC - 5 tuburi podeţe - 1 ha teren agricol - 0,5 km reţele electrice	-	-
	- pr. Tecşeşti (Cetea)	-	-	-	-	- 2 gospodării - 2 km. Drum forest. - 2 podeţe, - 0,5 ha teren agricol - 0,2 km reţele electrice	-	-
	- Valea Tiopului	-	-	-	-	- 2 gospodării, - 0,2 km D J - 2 ha teren agricol, - 0,5 km drum forest. - 3 podeţe, - 0,2 km reţele electrice	-	-
	- Valea Hăţăgăneştilor	-	-	-	-	- 2 gospodării, - 0,2 km D J - 2 ha teren agricol, - 0,5 km drum vicinal - 1 pod, - 0,2 km reţele electrice	-	-
Galda de Jos	- pr. Galda (Cetea)	-	-	-	-	- 37 case si anexe - 0,5 km DJ107K - 0.5 km DN1 - 0.1 km DJ 107H - 403 ha teren agricol	-	-
	- Valea Cheia Gălzii	-	-	-	-	- 37 case si anexe - 0,1 km DJ107K	-	-
	- Valea Bulzului	-	-	-	-	- 0,1 km drum de exploatare - 2 ha fânaţ	-	-
	- Valea Doştina	-	-	-	-	- 0,1 km DJ107H - 1 ha pădure	-	-
	- Valea Cailor	-	-	-	-	- 0,1 km DJ107K - 2 ha pădure	-	-
	- Valea Porcarilor	-	-	-	-	- 1 casa si anexa - 0,2 km drum de exploatare - 1 ha fânaţ	-	-
	- Valea Primăverii	-	-	-	-	-0,5 km drum forestier - 1 ha pădure	-	-
	- Valea Tibrişorului	-	-	-	-	- 37 case si anexe - 48 fântâni - 75 ha terenuri agricole - Cimitirul ortodox	-	-
	- Torent Mesentea	-	-	-	-	- 61 case şi anexe gospodăreşti, - 2 km DJ107K, - 65 fântâni, - 42 ha teren agricol şi grădini	-	-

Localitatea	Cursul de apă	Mărimi de apărare avertizoare			Timp propag. viituri	Obiective aflate în zone de risc la inundaţii	Lucrări hidrotehnice de apărare existente	Probabilitatea de inundaţie P % normată/ reală
		CA	CI	CP				
		F I.	F II.	F III.				
Cricău	- pr. Tibru	-	-	-	-	- 30 case şi anexe gospodăreşti, - 3 km drum comunal, - 20 ha teren agricol	-	-
Cricău	- pr. Cricău	-	-	-	-	- 300 case şi anexe gospodăreşti, - 2 biserici, - Sediul Primăriei, - 3 km drum comunal, - 5 km drum forestier, - 50 ha teren arabil	-	-
	- pr. Craiva	-	-	-	-	- 10 case si anexe gospodăreşti, - 60 ha teren agricol	-	-
Zlatna	- r. Ampoi	-	-	-	-	- 120 gospodării - 7 km DN 74 (între Budeni - Pirita); - 18 ha teren agricol - 2 km reţele electrice – stilpi ; - 0,8 km reţele de gaz - 18 buc. Poduri - 18 buc podeţe - conductă aducţiune apă brută Feneşasa ; - priza de mal Izvoru Ampoiului ; - Şc. Gen. cl. I-VII Izvoru Ampoiului - Cămin Cultural - Şc.Gen. cl. I-IV – Pătrîngeni	-	-
	- pr. Trîmpoiele	-	-	-	-	- 20 Gospodării + anexe - Drum comunal DC 66(108) - 1 Pod rutier peste Valea Trîmpoiele - 5 Podeţe rutiere - 0,8 ha Teren agr.	-	-
	- pr. Vîltori	-	-	-	-	-Gospodării + anexe : 19 -DC 177 pe L= 1,5 km -Pod rutier - 10 buc. -Podeţ – 4 buc. Zlatna -Pod – 8 buc. -Podeţ – 4 buc. -Reţele utilităţi : electrice, gaz metan, telefonie	-	-
	- pr. Valea Mică	-	-	-	-	-Strada Valea Mică: 1,5 km -Gospodării + anexe : 10 -Teren agricol: 0,5 ha -Podeţ acces locuinţă: 3 buc	-	-
	- pr. Galaţi	-	-	-	-	-Gospodării + anexe : 20 -DC 173 pe L=2,1 km -Pod rutier – 5 buc. -Podeţe – 8 buc. -Cămin cultural sat -SC Vega Style SRL	-	-

Localitatea	Cursul de apă	Mărimi de apărare avertizoare			Timp propag. viituri	Obiective aflate în zone de risc la inundaţii	Lucrări hidrotehnice de apărare existente	Probabilitatea de inundaţie P % normată/ reală
		CA	CI	CP				
		F I.	F II.	F III.				
	- pr. Feneş	-	-	-	-	-Gospodării anexe : 35 -Teren agricol : 1,6 ha -Drum comunal DC 173 -Pod rutier – 6 buc.(beton) -Podeţe - 6 buc.	-	-
Zlatna	- Valea Slatina	-	-	-	-	-Gospod. anexe : 8 -Teren agricol : 0,3 ha	-	-
	- Valea Zlatii	-	-	-	-	-teren agricol : 0,3 ha	-	-
	- Valea Naibii	-	-	-	-	-Gospod. anexe : 6 -Teren agricol: 0,2 ha	-	-
	- Valea lui Paul	-	-	-	-	-Gospodării + anexe : 12 -Pod rutier la DN 74 -Reţele : gaz metan	-	-
	- Valea Dobrot	-	-	-	-	-Gospodării + anexe : 2 -Teren agricol: 0,3 ha -DC 174 2 km	-	-
	- Valea Iadului	-	-	-	-	-Gospod. + anexe : 1 -Teren agricol : 0,3 ha -Pod rutier peste DN74 -Drum forestier	-	-
	- Valea Roşioara	-	-	-	-	-Gospodării + anexe : 5 -Drum forestier : 2 km -Suprafaţă agricolă: 0,6 ha -Pod rutier – 1 buc	-	-
	- Valea Gruiului	-	-	-	-	-Gospod + anexe : 15 -Teren agricol : 0,5 ha -Podeţ la DN 74 Confluenţa Pr. Gruiului – rîu Ampoi -Reţele electrice / stîlpi Î.T. 2 buc.	-	-
	- Valea Rînelii	-	-	-	-	-Gospod + anexe : 6 -Pod rutier peste DN 74 -Drum forestier L= 2 km -Teren agricol : 0,2 ha	-	-
	- Valea lui Lal	-	-	-	-	-Gospod +anexe : 6 -Teren agricol: 0,2 ha -Podeţe: 4 buc. L=0,5 km	-	-
	- Valea Groşilor	-	-	-	-	-6Gospod + anexe -Pod rutier - 1 -Podeţ – 1	-	-
	- Valea Donii	-	-	-	-	-Gospodării + anexe : 30 -DC 67 pe L = 1,5 km -Pod şi podeţ – 6 buc.	-	-
	- Valea Mică / Zlatna	-	-	-	-	-Gospod + anexe : 35 -DC 67 pe L = 4,3 km -Reţele : gaz metan, electrice, telefonie -Poduri rutiere – 6 buc. -Podeţe – 14 buc. -Teren agricol – 2,5ha -Cămin cultural sat	-	-
	- Valea Cristianului	-	-	-	-	-Gospodării + anexe : 6 -Teren agricol – 0,1 ha	-	-

Localitatea	Cursul de apă	Mărimi de apărare avertizoare			Timp propag. viituri	Obiective aflate în zone de risc la inundaţii	Lucrări hidrotehnice de apărare existente	Probabilitatea de inundaţie P % normată/ reală
		CA	CI	CP				
		F I.	F II.	F III.				
	- Torenţi Suseni	-	-	-	-	-Gospod + anexe : 20 -Drum comunal sat Suseni pe L=0,8 km -Reţele utilităţi: gaz metan, electrice, telefonie	-	-
Zlatna	- Torenţi Podul lui Paul	-	-	-	-	-Reţele utilităţi : reţea medie presiune gaz metan; reţea de distribuţie joasă presiune; LEA 20Kv	-	-
	- Iazul de decantare nr. II, Valea Mică, CNCAF Minvest SA Deva, Filiala Zlatna	-	-	-	-	-	- Natura materialului depozitat : reziduuri preparare minereu Suprafaţa iazului = 5,6 ha - H proiectat= 43,4 m. -Volum proiectat = 1,0 mil.mc -Grad de umplere = 100%	Filiala Zlatna a fost închisă. Iazul este în conservare, în regim de supraveghere specială, în procedură de expertizare, pentru punere în siguranţă.
	- Iazul de decantare nr. III, Valea Sfîrci - Galaţi, CNCAF Minvest SA Deva, Filiala Zlatna	-	-	-	-	-	- Natura materialului depozitat : reziduuri preparare minereu Suprafaţa iazului = 10,3 ha - H proiectat= 47,5 m. -Volum proiectat = 1,9 mil.mc -Grad de umplere = 16,6 %	Filiala Zlatna a fost închisă. Iazul este în regim de supraveghere specială, în procedură de expertizare, pentru punere în siguranţă.
Meteş	- r. Ampoi	250 cm.	300 cm.	350 cm.	2 – 3 ore	**<u>Presaca Ampoiului:</u>** -1 pod comunal peste raul Ampoi, -0,2 km Linia CFR, -2 gospodari, - teren agricol – 15 ha ; **<u>Poiana Ampoiului :</u>** -1 buc. pod peste râul Ampoi în pct. «Gura Ursului«; - 1 km. DN 74; - 3 gospodării; - teren agricol 18 ha; **<u>Văleni :</u>** - 1 buc.pod peste raul Ampoi ; - 0,15 km Linia CFR ; - 0,5 km DN 74, - 2 gospodarii, - 10 ha teren agricol ; **<u>Tăuţi :</u>** -2 poduri peste raul Ampoi ; - 0,3 km linia CFR ; -4 gospodarii ; - Teren agricol 18 ha ;	-	-
	- pr. Albinei	-	-	-	-	-Pasune 0,15 ha	-	-
	- pr. Ampoiţa	-	-	-	-	- 0,1 km DC - pasune, 0,70 ha	-	-

Localitatea	Cursul de apă	Mărimi de apărare avertizoare			Timp propag. viituri	Obiective aflate în zone de risc la inundaţii	Lucrări hidrotehnice de apărare existente	Probabilitatea de inundaţie P % normată/ reală
		CA	CI	CP				
		F I.	F II.	F III.				
	- pr. Măgura (Lunca Meteşului)	-	-	-	-	-0,15 km Drum forestier - 0,50 ha padure - 1 podet Lunca Ampoitei	-	-
	- Valea Frasinului	-	-	-	-	-0,15 ha Padure	-	-
	- Valea Corbului	-	-	-	-	-0,20 ha Pasune -0,05 km DC	-	-
Meteş	- Valea Ischii (Meteşului)	-	-	-	-	-Pasune 0,15 ha -Padure 0,20 ha	-	-
	- Valea Tălpii	-	-	-	-	-Padure 0,15 ha	-	-
	- Valea Păstăii	-	-	-	-	-Pasune 0,15 ha -Drum vicinal 120 m	-	-
	- Valea Ursului	-	-	-	-	-Drum forestier 200 m -Padure 0,35 ha	-	-
	- Valea Purcăreţi	-	-	-	-	-Drum forestier 200 m -padure 0,15 ha	-	-
	- Valea Pietrei (Bojin)	-	-	-	-	-0,3 km DC, -10 gospodarii, -5 ha teren	-	-
	- Valea Bobu	-	-	-	-	-0,115 km Drum forestier	-	-
Ighiu	- r. Ampoi	250 cm.	300 cm.	350 cm.	3 – 4 ore	-Teren agricol=9ha -Păşune =12ha	-	-
	- pr. Ighiu	-	-	-	-	-Teren agricol=20ha -21 case si anexe -DC = 0,3KM	-	-
	- pr. Ţelna	-	-	-	-	-20 case -DC = 0,2KM -DJ 0,5 km -Teren agricol=17ha	-	-
	- pr. Bucerdea	-	-	-	-	-13 case -DC = 0,3 KM -Teren agricol=25ha	-	-
	- Valea Sfredelaşu	-	-	-	-	-2 ha păşune	-	-
	- Valea Corbului	-	-	-	-	-2 ha păşune	-	-
	- Valea Ciucurile	-	-	-	-	-1 ha păşune	-	-
	- Valea Gugurilor	-	-	-	-	-1 ha păşune	-	-
	- Valea Mică	-	-	-	-	-3 case -3 ha păşune	-	-
	- Valea Cornului	-	-	-	-	-4 ha păşune	-	-
	- Valea Bîrşii	-	-	-	-	-2 ha păşune	-	-
	- Valea Badii	-	-	-	-	-2 ha păşune	-	-

Localitatea	Cursul de apă	Mărimi de apărare avertizoare			Timp propag. viituri	Obiective aflate în zone de risc la inundaţii	Lucrări hidrotehnice de apărare existente	Probabilitatea de inundaţie P % normată/ reală
		CA	CI	CP				
		F I.	F II.	F III.				
Şugag	- r. Sebeş	-	-	-	1 – 4 ore	- 370 case si anexe - 25 ob. Soc. Ec. - 70 km DN,DJ,DC - 10 km reţea de alimentare cu apă -10 km reţele electrice -10 km reţele telefonice – 5 ha teren agricol	Baraj Oaşa- r. Sebeş VNNR=136,0 mil mc. Deţinător : Sucursala Hidrocentrale Sebeş Baraj Tău- r. Sebeş VNNR=21,3 mil. mc. Deţinător : Sucursala Hidrocentrale Sebeş	1% / 0,1% - Q 1 % r. Sebeş = 295 mc/s - Q 0,1 % r. Sebeş = 420 mc/s 0,1% / 0,01% - Q 0,1 % r. Sebeş = 550 mc/s - Q 0,01 % r. Sebeş = 760 mc/s
	- pr. Dobra	-	-	-	-	- 100 case si anexe gospod. - 6 obiective econ. - 4 km DJ 106e - 4 km reţea de alimentare cu apă -4km reţea electrică - 3 km reţea telef. - 3 ha teren agricol	-	-
Şugag	- pr. Groseştilor	-	-	-	-	- 20 case anexe gospod. - 4 km DC - 2 km reţea de alimentare cu apă - 2km reţea electrică - 2 km reţea telef. - 2 ha teren agricol	-	-
	- pr. Mărtinie	-	-	-	-	- 60 case anexe gospod. - 4 km DC şi DF - 2 km reţea de alimentare cu apă - 2km reţea electrică - 2 km reţea telef. - 4 ha teren agricol - 2 ha păduri	-	-
	- Valea Tole	-	-	-	-	- 10 case anexe gospod. - 0,5 km stradă - 0,5 km reţea de alimentare cu apă - 0,5 ha teren agricol	-	-
	- Valea Lihoii	-	-	-	-	- 15 case anexe gospod. - 0,5 km stradă - 0,5 km reţea de alimentare cu apă - 0,5 km reţea electrică - 0,5 km reţea telef. - 0,8 ha teren agricol	-	-
	- Valea Muşetoaia	-	-	-	-	- 5 case anexe gospod. - 0,5 km reţea de alimentare cu apă - 0,5 km reţea electrică - 1 ha teren agricol	-	-
	- Valea Stoicane	-	-	-	-	- 10 case anexe gospod. - 0,5 km stradă - 0,5 km reţea de alimentare cu apă - 0,5 km reţea electrică - 0,5 km reţea telef. - 1,5 ha teren agricol	-	-
	- Valea Bătăii	-	-	-	-	- 7 case anexe gospod. - 0,5 km reţea de alimentare cu apă - 0,5 km reţea electrică - 0,5 km reţea telef. - 2 ha teren agricol	-	-

Localitatea	Cursul de apă	Mărimi de apărare avertizoare			Timp propag. viituri	Obiective aflate în zone de risc la inundaţii	Lucrări hidrotehnice de apărare existente	Probabilitatea de inundaţie P % normată/ reală
		CA	CI	CP				
		F I.	F II.	F III.				
	- Torentul Tăul Bistra	-	-	-	-	- 10 case - 10 anexe gospod. - 0,5 km DN67c - 0,5 km reţea electrică - 4 ha teren agricol - 1 ha pădure	-	-
	- Barajul Oaşa – r. Sebeş, din administrarea Suc. Hidrocentrale Sebeş	-	-	-	-	Parţial localităţile situate pe cursul principal al r. Sebeş – obiective potenţial afectabile în cazul cedării barajului de pe râul Sebeş, în conformitate cu Planul de avertizare - alarmare elaborat de către ISPH Bucureşti	Baraj Oaşa- r. Sebeş VNNR=136,0 mil mc. Deţinător : Sucursala Hidrocentrale Sebeş	1% / 0,1% - Q 1 % r. Sebeş = 295 mc/s - Q 0,1 % r. Sebeş = 420 mc/s
Şugag	- Baraj Tău– r. Sebeş, din administrarea Suc. Hidrocentrale Sebeş	-	-	-	-	Parţial localităţile situate pe cursul principal al r. Sebeş – obiective potenţial afectabile în cazul cedării barajului de pe râul Sebeş, în conformitate cu Planul de avertizare - alarmare elaborat de către ISPH Bucureşti	Baraj Tău- r. Sebeş VNNR=21,3 mil. mc. Deţinător : Sucursala Hidrocentrale Sebeş	0,1% / 0,01% - Q 0,1 % r. Sebeş = 550 mc/s - Q 0,01 % r. Sebeş = 760 mc/s
Săsciori	- r. Sebeş	-	-	-	-	- 64 case - 14 ha. teren agr.	-	-
	- pr. Răchita	-	-	-	-	-15 Case - 6 ha Teren agr.	-	-
	- Valea Râmeţi	-	-	-	-	-4Case - 1 ha Teren agr.	-	-
	- Valea Varului	-	-	-	-	- 4Case - 6 ha Teren agr.	-	-
	- Valea Tonii	-	-	-	-	- 5 Case - 6 ha Teren agr.	-	-
	- Valea Beiului	-	-	-	-	- 30 Case - 3 ha Teren agr.	-	-
	- Barajul Obrejii de Căpâlna - râul Sebeş, din administrare a Suc. Hidrocentrale Sebeş	-	-	-	-	Parţial localităţile situate pe cursul principal al r. Sebeş – obiective potenţial afectabile în cazul cedării barajului de pe râul Sebeş, în conformitate cu Planul de avertizare - alarmare elaborat de către ISPH Bucureşti	BarajObrejii de Căpâlna - r. Sebeş VNNR=3,83 mil mc. Deţinător : Sucursala Hidrocentrale Sebeş	-
Sebeş	- r. Sebeş	-	-	-	-		-	-
	- r. Secaşul Mare	300 cm.	450 cm.	500 cm.	3 – 5 ore	- 345 ha terenuri agricole	-	-
	- Torent Rîpa Roşie	-	-	-	-	-0,5 ha terenuri agricole	-	-

Localitatea	Cursul de apă	Mărimi de apărare avertizoare			Timp propag. viituri	Obiective aflate în zone de risc la inundaţii	Lucrări hidrotehnice de apărare existente	Probabilitatea de inundaţie P % normată/ reală
		CA	CI	CP				
		F I.	F II.	F III.				
Sebeş	- Barajul Petreşti - râul Sebeş, din administrare a Suc. Hidrocentrale Sebeş	-	-	-	-	**Petreşti :** - Locuinţe-1294 - Anexe gospod.-1102 - Obiective sociale (şcoală-4, biserică 4, spital 1, cămin cultural-1) - Obiective economice-7 -Căi de comunic. (-DN 5 km, DJ, DC, Drumuri vicinale 29,17 km., străzi 21,41 km, căi ferate 8 km,) -Utilităţi-canal-2,4km -Reţele de alimentare cu apă-5,8 km -Reţele de alimentare cu gaz-25 km -Reţele electrice-15 km - Reţele telefon-7km - Terenuri agricole –800 ha -Surse de poluare-S.C.Pehart Tec S.A. **Sebeş :** - Locuinţe-9860 - Anexe gospod.-7326 -nr. Obiective sociale (şcoală-11, biserică-14, spital-7,casă de cultură-1,cămin de bătrâni-1) - Sedii administrative (primărie-1, poliţie-1)-Obiective economice mari-5 -Căi de comunic. (-DN 4 km, DJ 1,2km, DC , Drumuri vicinale 87,87 km., străzi 64,37 km, căi ferate 9,5 km) -Utilităţi-canal 43,1 km -Reţele de alimentare cu apă – 46,1 km -Reţele de alimentare cu gaz-60 km -Reţele electrice-108,5 km - Reţele telefon-57km - Terenuri agricole 3680 ha	Baraj Petresti - r. Sebeş VNNR=1,35 mil mc. Deţinător : Sucursala Hidrocentrale Sebeş	-

Localitatea	Cursul de apă	Mărimi de apărare avertizoare			Timp propag. viituri	Obiective aflate în zone de risc la inundaţii	Lucrări hidrotehnice de apărare existente	Probabilitatea de inundaţie P % normată/ reală
		CA	CI	CP				
		F I.	F II.	F III.				
Sebeş	- Barajul Petreşti - râul Sebeş, din administrare a Suc. Hidrocentrale Sebeş					**Lancrăm** -Locuinţe- 475 - Anexe gospod.475 -nr. Obiective sociale (şcoală-1, biserică-1,cămin cultural-1) - Obiective economice-3 -Căi de comunic. (-DN 4,5 km, DJ, DC, Drumuri vicinale 22,82, străzi 12,25 km, căi ferate 4 km,) - Utilităţi-canal3,1km - Reţele de alimentare cu apă –5,3 km -Reţele de alimentare cu gaz-8 km -Reţele electrice-8,7 km -Reţele telefon-5 km - Terenuri agricole –1190 ha - Păduri-10 ha. -Surse de poluare-staţia de epurare - Reţele telefon-57km - Terenuri agricole 3680 ha		
Gîrbova	- pr. Gîrbova	-	-	-	-	- 4 ob. Soc. ec	-	-
	- pr. Chipeşa	-	-	-	-	-10 ha teren arabil	-	-
	- Valea Viilor	-	-	-	-	-5 ha teren arabil	-	-
	- Valea Glodului	-	-	-	-	-10 ha teren arabil	-	-
	- Valea Vlădişoru	-	-	-	-	-0,5 ha teren arabil	-	-
	- Valea Carpenilor	-	-	-	-	-10 ha păşune	-	-
Doştat	- pr. Boz	-	-	-	-	- 40 gospodarii - 3 Km DJ 141D - 0,5 km retele electrice - 0,5 km retele telefonice - 2 obiective industriale ale SC Bioterra SRL Dostat-fabrica lapte si carmangerie	-	-
	- Valea Doştat	-	-	-	-	-10 gospodarii -1Km DJ 141 D ; -5 ha teren agricol	-	-
	- Am. Piscicolă SC Bioterra SRL Doştat	-	-	-	-	-	-2 lacuri si 5 helesteie, cat. D. - Supraf. tot. = 32,7 ha V. tot. = 500.000 mc.	- în curs de autorizare
Şpring	- r. Secaşul Mare	-	-	-	-	- 9,5 ha. teren agricol (gradini, arabil)	-	-
	- pr. Boz	-	-	-	-	- 12 ha. teren agricol	-	-

Localitatea	Cursul de apă	Mărimi de apărare avertizoare			Timp propag. viituri	Obiective aflate în zone de risc la inundaţii	Lucrări hidrotehnice de apărare existente	Probabilitatea de inundaţie P % normată/ reală
		CA	CI	CP				
		F I.	F II.	F III.				
	- pr. Bolînda	-	-	-	-	- 20 ha. teren agricol	-	-
Şpring	- Valea Livezii	-	-	-	-	- 70 ha. teren agricol	-	-
	- Valea Rece	-	-	-	-	- 20 ha. teren agricol	-	-
	- Valea Carpenilor	-	-	-	-	- 25 ha. teren agricol	-	-
Cîlnic	- pr. Cîlnic	-	-	-	-	-130 gospodarii ; -2 poduri -2 scoli generale ; -1 complex comercial -40 ha fanate -20 ha teren arabil	-	-
	- Valea Dosu Viilor	-	-	-	-	-20 ha păşune	-	-
	- Valea Lungă	-	-	-	-	-10 ha fâneţe	-	-
Cut	- r. Secaşul Mare	300 cm.	450 cm.	500 cm.	cca. 2 ore	- 2 case - 2 ob. social-ec. - 2 km drum - 79 ha. teren agr.	-	-
	- Valea Satului	-	-	-	-		-	-
	- Valea Dosului	-	-	-	-		-	-
	- Valea Bîrcului	-	-	-	-		-	-
Daia Română	- pr. Daia	-	-	-	-	-25 de gospodării ; -5 ha de păşune	-	-
	- Acm. Piscicolă SC Delta Plus SRL Sebeş	-	-	-	-	-	- 2 iazuri şi 9 elesteie, cat. D - Supraf. tot. luciu apa= 74,2 ha. - V. tot. = 1,54 mil. mc.	- în stare bună de funcţionare
Pianu	- pr. Pianu	-	-	-	-	-6 case si anexe -7 ha teren arabil	-	-
	- Valea Hotarului	-	-	-	-	-2,5ha teren arabil	-	-
	- Valea Mireniu (Mirioanei)	-	-	-	-	-0,75 km Drum forestier	-	-
	- Valea Leii	-	-	-	-	-0,500km Drum forestier	-	-
	- Valea Lisca	-	-	-	-	-11ha fanete	-	-
	- Valea Măcui	-	-	-	-	-1km drum comunal	-	-
	- Valea de Sebeş	-	-	-	-	-1 podeţ	-	-
	- Valea Pienel	-	-	-	-	-0,4 ha fânaţe -1 km drum forestier -1 podeţ	-	-

Localitatea	Cursul de apă	Mărimi de apărare avertizoare			Timp propag. viituri	Obiective aflate în zone de risc la inundaţii	Lucrări hidrotehnice de apărare existente	Probabilitatea de inundaţie P % normată/ reală
		CA	CI	CP				
		F I.	F II.	F III.				
Cugir	- r. Cugir	-	-	-	-	-4 case -118 anexe gosp. -1 pod comunal -3 km. DC. -4 punţi -10 ha.grădină -310 ha terenuri agr.	-	-
Cugir	- Râul Mic	-	-	-	-	- 45 case, - 86 anexe gospod. - 5 podeţe, -6 km.străzi asfaltate	-	-
	- Torent Mărăşeşti	-	-	-	-	- 12 case, - 54 anexe gospod. - 10 podeţe, - 3km.străzi asfaltate	-	-
	- Valea Viilor	-	-	-	-	- 3 case, - 3 anexe gospod. - 4 podeţe, - 2km.străzi asfaltate - sediul Primăriei oraş Cugir	-	-
	- Valea Dăii	-	-	-	-	- 35 case, - 112 anexe gospod. - 6podeţe, - 3km.străzi asfaltate, - Şc.gen .nr.1-local vechi	-	-
	- Valea Buşchii	-	-	-	-	- 66 anexe gospod. - 8ha.grădini, - 0,5km drum pietruit	-	-
	- Baraj Cugir (Canciu) – râul Cugir, Suc. Hidrocentrale Sebeş	-	-	-	-	Parţial localităţile Cugir şi Vinerea – obiective potenţial afectabile în cazul cedării barajului de pe râul Cugir, în conformitate cu Planul de avertizare – alarmare elaborat de către ISPH Bucureşti	-Supraf.NNR = 9,85 ha. -V.tot.=0,91 mil.mc. -Stare tehnica : colmatat în proporţie de 70-80%	-
	- Baraj Râul Mic – SC Apa CTTA	-	-	-	-	-	-Supraf.NNR = 3,14 ha. -V.tot.=0,167 mil.mc. -Stare tehnica : colmatat în proporţie de 70-80%	- În proces de schimbare a administratoru-lui.
Ceru Băcăinţi	- pr. Băcăinţi	-	-	-	-	-33 case -Scoala cu clasele I-VIII Ceru -Băcăinti -Primarie -1 podet	-	-
	- pr. Curpeni	-	-	-	-	-14 case -6 km DC 60 -1 km Retele electrice - 5 ha Arabil	-	-
	- Valea Dealului	-	-	-	-	-3 ha teren agricol si paduri	-	-

Localitatea	Cursul de apă	Mărimi de apărare avertizoare			Timp propag. viituri	Obiective aflate în zone de risc la inundaţii	Lucrări hidrotehnice de apărare existente	Probabilitatea de inundaţie P % normată/ reală
		CA	CI	CP				
		F I.	F II.	F III.				
	- Valea Pivniţii	-	-	-	-	-5 case , -4ha fanete	-	-
	- Valea Osoiului	-	-	-	-	-3 case , -2 ha teren pasune	-	-
	- Valea Leucii	-	-	-	-	-10 case -5ha pasune	-	-
	- Valea Bîrlea	-	-	-	-	-6 case , -2 ha teren intravilan	-	-
	- Valea Porcăreţ	-	-	-	-	-15 case , -5 ha fanat	-	-
Ceru Băcăinţi	- Valea Viezuri	-	-	-	-	-3 case , -2 ha teren fanat	-	-
	- Valea Mare	-	-	-	-	-12 case -4 ha pasune	-	-
Almaşu Mare	- pr. Techereului (Brădet)	-	-	-	-	-2 case, - 2 anexe gospod. - 0,5 km drum vicinal - 5 ha terenuri agricole	-	-
	- pr. Almăşel	-	-	-	-	-10 case, -10 anexe gospod. -1 pod, -2 podeţe, -3 km drum jud. -20 ha terenuri agr.	-	-
	- pr. Ardeu	-	-	-	-	-4 case si anexe gospodăreşti, -20 ha terenuri agricole, -1 km drum vicinal	-	-
	- pr. Cib	-	-	-	-	-5 case anexe -1 km drum vicinal, -1 pod, -2 podeţe, -5 ha terenuri agricole	-	-
	- Valea Arinoasa	-	-	-	-	-50 case si anexe -9 km drum judeţean -6 poduri, -10 podeţe, -100 ha terenuri agricole	-	-
	- Valea Babii	-	-	-	-	- 30 case, - 30 anexe gospod. - 5 km drum judeţean, - 2 km drum comunal, - 6 km drumuri vicinale, - 5 poduri, - 6 podeţe, - 120 ha terenuri agricole	-	-

32. SECTOARELE DE DRUM NAŢIONAL SAU JUDEŢEAN PE CARE SAU EXECUTAT CEL MAI FRECVENT ACŢIUNI DE COMBATERE A POLEIULUI

Nr. crt.	Denumirea drumului	Traseul drumului	Sectoare / zone de drum cu formare frecventă a poleiului
1	**DN 1**	Limită jud. Sibiu - Sebeş - Alba Iulia - Teiuş - Aiud - Unirea - Limită jud. Cluj	Alba Iulia Sebeş Unirea
2	**DN1R**	Limita Jud. Cluj – Matisesti – Horea-Albac	Matisesti, Horea, Albac
3	**DN 7**	Limită jud. Sibiu - Sebeş - Limită jud. Hunedoara	Sebeş – limită Hunedoara
4	**DN 14B**	Ţeiuş(DN 1) - Blaj - Valea Lungă - limită jud. Sibiu	Blaj Teiuş
5	**DN 67C**	Limită jud. Vâlcea - Oaşa - Şugag - Sebeş (DN 1)	Şugag – Petreşti Şugag - Oaşa
6	**DN 74**	Limită jud. Hunedoara - Ciuruleasa - Abrud - Zlatna - Meteş - Alba Iulia (DN 1)	Alba Iulia - Zlatna Zlatna – Micesti Zlatna – Dealul Mare Abrud – Dealul Mare
7	**DN 74A**	Abrud(DN 74) - DN 75 (Câmpeni)	Abrud - Cîmpeni
8	**DN 75**	Limită jud. Bihor - Arieşeni - Albac - Câmpeni - Sălciua de Jos - Limită jud. Cluj	Arieşeni – limită Bihor Baia de Arieş Cîmpeni Sălciua
Drumuri judeţene			
1	**DJ 103 G**	Inoc (DN 1) - Ciugudu de Jos - Ciugudu de Sus - limită jud. Cluj	Podeni
2	**DJ 105 M**	DN 1 - Oiejdea - Ighiu	Oiejdea
3	**DJ 106 F**	DN 1(Camping Cut) - Câlnic - Reciu - Gârbova - limită jud. Sibiu	Cîlnic - Gîrbova
4	**DJ 106 H**	Ighiu (DJ 107 H) - Ighiel - Negrileşti - Întregalde (DJ 107 K)	Negrileşti
5	**DJ 106 I**	DN 1 - Cunţa - Draşov - Şpring - Vingard - Ghirbom - DJ 107 (Berghin)	Cunţa – Şpring Vingard Ghirbom
6	**DJ 106 K**	Sebeş (Dn 1) - Daia Română - Ohaba - Secăşel - DJ 107	Sebeş – Ohaba Secăşel Daia Română
7	**DJ 106 L**	Şpring - Ungurei - Roşia de Secaş	Şpring Ungurei Roşia de Secaş
8	**DJ 107**	Alba Iulia (DN 1) - Teleac - Hăpria - Straja - Berghin - Colibi - Secăşel - Cergăul Mare - Veza - Blaj - Sâncel - Lunca Târnavei - Şona - Jidvei - Sântămărie - Cetatea de Baltă - limită jud. Mureş	Blaj Colibi Berghin Cetatea de Baltă Straja Teleac Hăpria Jidvei
9	**DJ 107 A**	Alba iulia - Pârâul lui Mihai - Vurpăr - Câmpu Goblii - Dealu Ferului - Mereteu - Blandiana -	Mereteu Vurpăr

Nr. crt.	Denumirea drumului	Traseul drumului	Sectoare / zone de drum cu formare frecventă a poleiului
		Sărăcşeu - limită jud. Hunedoara	
10	**DJ 107 B**	DN 1 - Sântimbru - Galtiu - Coşlariu - Mihalţ - Colibi - Roşia de Secaş limită jud. Sibiu	Sîntimbru Mihalţ Colibi Roşia de Secaş – limită Sibiu
11	**DJ 107 C**	DJ 107 (Teleac) - Drâmbari - Şeuşa - Ciugud - Dumbrava - Oarda - Vinţu de Jos - DN 7	Vinţu de Jos
12	**DJ 107 D**	Unirea II(DN 1) - Ocna Mureş - Vama Seacă - Fărău - Şilea - limită jud. MS	Şilea
13	**DJ 107 E**	Aiud(DN 1) - Ciumbrud - Băgău - Lopadea Nouă - Hopârta - Vama Seacă(DJ 107 D)	Vama Seacă
14	**DJ 107 F**	Unirea II(DN 1) - Războieni Cetate - Lunca Mureşului - limită jud.CJ	Unirea Lunca Mureşului
15	**DJ 107 G**	D.J.107D(Uioara de Sus)- Noşlac-Căptălan-Copand- Stâna de Mureş- Găbud- limită jud.Mureş	Găbud
16	**DJ 107 H**	Coşlariu Nou- Galda de Jos- Cricău- Ighiu-Şard- Gara Şard Ighiu(DN 74)	Ighiu Cricău
17	**DJ 107 I**	Aiud (D.N.1)-Aiudul de Sus-Râmeţi-brădeşti-Geogel-Măcăreşti-Bârleşti cătun-Cojocani-Valea Barni-Bârleşti-Mogoş-Valea Albă-Ciciuleşti-Bucium-Izbita-Cojeşeni-Bucium Sat-D.N.74(Cerbu)	Geogel Mogoş Bucium
18	**DJ 107 K**	Galda de Jos (D.J.107H)-Mesentea-Galda de Sus-Măgura-Poiana Galdei-Modoleşti-Întregalde-Ivăniş-Ghioncani-D.J.107I(Bârleşti)	Întregalde Galda de Jos
19	**DJ 107 M**	Limita Jud. Cluj-Râmetea-Colţeşti-Vălişoara-Poiana Aiudului-Aiuul de Sus(D.J.107I)	Buru
20	**DJ 107 U**	D.J.107A-Băcăinţi-Ceru Băcăinţi-Dumbrăviţa-Cucuta-Bolovăneşti-Valea Mare-Bulbuc(D.C.60)	Ceru Băcăinţi
21	**DJ 107 V**	D.J.107-Alecuş-D.J.107D	Alecuş
22	**DJ 108**	Limita Jud. Cluj-Mătişeşti-Horea-Albac(D.N.75)	Horea Albac Mătişeşti
23	**DJ 141 D**	DJ 106 I (Drăşov) - Boz - Doştat - Limita jud. Sibiu	Boz Doştat
24	**DJ 142 K**	Cetatea de Baltă - (DJ 142 B) - Tătîrlaua - Crăciunelu de Sus - Făget - Tăuni - Valea Lungă (DN 14 B)	Tătîrlaua
25	**DJ 142 L**	Ciumbrud (DJ 107 E) - Sîncrai - Rădeşti - Leorincţ - Meşcreac - Peţelca - Căpud - Zărieş - Gura Podu Mureş (DN 14 B)	Ciumbrud Peţelca Rădeşti
26	**DJ 670 C**	Săsciori (DN 67 C) - Dumbrava - Cîlnic	Dumbrava
27	**DJ 704**	DN 7 (Şibot) - Vinerea - Cugir - Şureanu - Prigoana - Valea Mare - DN 67 C	Şibot - Cugir

Nr. crt.	Denumirea drumului	Traseul drumului	Sectoare / zone de drum cu formare frecventă a poleiului
28	**DJ 704 A**	DN 7 (Sebeş) - Pianu de Jos - Pianu de Sus - Strungari - Răchita - DN 67 C (Sebeşel)	Pianu de Sus Răchita Strungari
29	**DJ 705**	Limita jud. Hunedoara - Almaşu de Mijloc - Almaşu Mare - Zlatna (DN 74)	Zlatna – Almaşu Mare Almaşu Mare Cib
30	**DJ 705 B**	DN 7 (Tărtăria) - Sibişeni (DJ 704 A) - Vinţu de Jos (DN 7) - Vurpăr (DJ 107 A)	Vinţu de Jos Sibişeni Vurpăr
31	**DJ 705 D**	Limita jud. Hunedoara - Cheile Cibului - Cib - Glod - Nădăştia - Almaşu Mare - Limita jud Hunedoara	Cib Almaşu Mare
32	**DJ 742**	Gura Roşiei (DN 74 A) - Iacobeşti - Ignăţeşti - Balmoşeşti Roşia Montană	Roşia Montană
33	**DJ 750**	Gîrda de Sus (DN 75) - Ordîncuşa - Gheţar	Gîrda de Sus
34	**DJ 750 B**	Vadu Moţilor (DN 75) - Burzeşti - Poiana Vadului	Poiana Vadului
35	**DJ 750 C**	Sălciua de Sus (DN 75) - Dealu Caselor - Valea Largă - Valea în Jos - Ponor - Rîmeţ - Valea Mănăstirii - Geoagiu de Sus - Stremţ - Teiuş (DN 1)	Valea Mănăstirii Rîmeţ
36	**DJ 750 D**	Arieşeni (dn 75) - Stei - Arieşeni - Buciniş - DN 75	Arieşeni
37	**DJ 750 E**	DN 75 - Sat vacanţă - Vîrtop	Vîrtop
38	**DJ 750 F**	DN 75 - Poşaga de Jos	Poşaga
39	**DJ 750 G**	DN 75 - Ocoliş	Ocoliş
40	**DJ 762**	Limita jud Hunedoara - Dealu Crişului - Valea Maciului - Mărteşti - Vidra - Lunca de Jos - Vărtăneşti - Burzoneşti - Mihoeşti (DN 75)	Avram Iancu

33. EVIDENŢA OPERATORILOR SURSĂ DE RISC CARE DESFĂŞOARĂ ACTIVITĂŢI CE PREZINTĂ PERICOL DE ACCIDENTE MAJORE ÎN CARE SUNT IMPLICATE SUBSTANŢE PERICULOASE

Nr. crt.	Numele si adresa agentului economic	Adresa amplasament	Domeniu de activitate (cf.ANEXEI nr.1 din OUG 152/2005)	Clasificarea operatorului (RM, rm)	Nr. instalatii relevante pentru securitate	Denumirea substantei	Frazele de risc asociate	Cantitatea totala de substanta posibil a fi prezenta pe amplasament (cap. Proiectata) (t)	Stare de agregare	Rezervoare			Cantitatea totala de substanta in instalaţie (t) Mat.prime, prod. intermed., prod. finite. Produse generate, daca se pierde controlul procesului	Alte moduri de stocare (t)	Obiectiv care poate genere accidente majore cu alte state (da/nu)
										Presiune (atm)	Nr. de rezervoare	Capacitate proiectata rezervor (mc)			
0	1	2	3	4	5	6	7	8	9	10	11	12	13	14	15
1	SC ALBA ALUMINIU srl Zlatna str. Garii nr.10	Zlatna str. Garii nr.10	Fabricarea pulberilor si pastelor de aluminiu	Rm	3	Pulbere atomizata (produs pe fluxul de fabricatie)	R14/15, R10	5	solid	pres. Atm.	/	/	5 t	In instalatie si Butoaie metalice	nu
						Pasta de aluminiu cu solvent nafta (produs pe fluxul de fabricatie)	R 14/15 , 51/53 , 65	20	solid	pres. Atm.	/	/	20	In instalatie si Butoaie metalice	
						Pasta de aluminiu cu white spirt (produs pe fluxul de fabricatie)	R 11, 14/15, 65	20	solid	pres. Atm.	/	/	20	In instalatie si Butoaie metalice	
						Pasta de aluminiu cu xilen (produs pe fluxul de fabricatie)	R11, 14/15, 20/21, 38	10	solid	pres. Atm.	/	/	10	In instalatie si Butoaie metalice	
						Pasta de aluminiu cu dietilenglicol(produs pe fluxul de fabricatie)	R10, 14/15 , 22	20	solid	pres. Atm.	/	/	20	In instalatie si Butoaie metalice	
						Pasta de aluminiu cu apa (produs pe fluxul de fabricatie	R10 14/15, 22		solid	pres. Atm.	/	/		In instalatie si Butoaie metalice	
						Pulberi atomizate - PAP (produs import Rusia)	R10 R14/15	300	solid	pres. Atm.	/	/	/	Depozit , depozitare in butoaie metalice	
2	SC CRIMBO GAS SRL ZLATNA	Zlatna sat Patrangen	Productia si distributia gazelor	RM	1	GPL AUTO	R12	210	gaz lichefiat	12 barri	5	5x95, 7	210	/	nu

Nr. crt.	Numele si adresa agentului economic	Adresa amplasament	Domeniu de activitate (cf.ANEXEI nr.1 din OUG 152/2005)	Clasificarea operatorului (RM, rm)	Nr. instalatii relevante pentru securitate	Denumirea substantei	Frazele de risc asociate	Cantitatea totala de substanta posibil a fi prezenta pe amplasament (cap. Proiectata) (t)	Stare de agregare	Rezervoare			Cantitatea totala de substanta in instalaţie (t) Mat.prime, prod. intermed., prod. finite. Produse generate, daca se pierde controlul procesului	Alte moduri de stocare (t)	Obiectiv care poate genere accidente majore cu alte state (da/nu)
										Presiune (atm)	Nr. de rezervoare	Capacitate proiectata rezervor (mc)			
0	1	2	3	4	5	6	7	8	9	10	11	12	13	14	15
						Propan	R12	40	gaz lichefiat	8 barri	1	100	40		
3	SC KRONOSPAN SEBES SA Sebes str. M. Kogalniceanu nr. 59	Sebes str. M. Kogalniceanu nr. 59	Producerea rasinilor ureoformaldehidice/Fabricarea placilor MDF	RM	1	Formaldehidă 45%	R 40;R 23/24	6400	lichid	pres. Atm.	8	800	15		nu
						Metanol	R 11;R 23/24	2500	lichid		2	1500	0,2		
						Acid formic 20%	R 35	4,7	lichid				0,02	containere	
						Acid clorhidric	R 23; R 35	15	lichid		1	20	0,04		
						Hidroxid de sodiu 30%	R 35	30	lichid		1	35	0.06		
						Acid acetic 50%	R 23;	1,5	lichid				0,018	containere	
						Acid citric	R 10;R 35	2	lichid				0,015	containere	
						Hexametilentetraamină	R 11	10	solid				0,3	containere si saci	
						Motorină	R 10	50+27	lichid		4	1x 50, 3x9	/	/	
4	SC GHCL Upsom Romania S.A. Ocna Mures str. M. Eminescu nr. 1	Ocna Mures str.M.Eminescu nr. 1	Fabricarea sodei si a derivatilor sodei	Rm	2	Amoniac	R10-23-34	102,7	gaz	20 atm	1	45	57,7	cisterna	nu
5	SC CUPRUMIN SA ABRUD Abrud str. Dobra nr. 1	loc. Rosia Montana Taul Mare	Extracti pietrei pentru constructii Extracti pietrei calcaroase	Rm	1	Amorse electrice	R 2	0,05	solid	pres. Atm.	/	/	/	depozit	nu
						Fitil Bickford	R 2	0,074	solid	pres. Atm.	/	/	/	depozit	
						Sistem Nonel	R 2	0,0075	solid	pres. Atm.	/	/	/	depozit	
						Fitil detonant	R 2	2,86	solid	pres. Atm.	/	/	/	depozit	
						Dinamita	R 2	39	solid	pres. Atm.	/	/	/	depozit	
						Gel exploziv (Rovex,Rioger)	R 2	15	solid	pres. Atm.	/	/	/	depozit	
						Nitramon	R 2	14	solid	pres. Atm.	/	/	/	depozit	
						Boostere	R 2	10	solid	pres. Atm.	/	/	/	depozit	

Nr. crt.	Numele si adresa agentului economic	Adresa amplasament	Domeniu de activitate (cf.ANEXEI nr.1 din OUG 152/2005)	Clasificarea operatorului (RM, rm)	Nr. instalatii relevante pentru securitate	Denumirea substantei	Frazele de risc asociate	Cantitatea totala de substanta posibil a fi prezenta pe amplasament (cap. Proiectata) (t)	Stare de agregare	Rezervoare			Cantitatea totala de substanta in instalaţie (t) Mat.prime, prod. intermed., prod. finite. Produse generate, daca se pierde controlul procesului	Alte moduri de stocare (t)	Obiectiv care poate genere accidente majore cu alte state (da/nu)
										Presiune (atm)	Nr. de rezervoare	Capacitate proiectata rezervor (mc)			
0	1	2	3	4	5	6	7	8	9	10	11	12	13	14	15
						Azotat de amoniu poros	R 2	550	solid	pres. Atm.	/	/	/	depozit	
6	SC UZINA MECANICA CUGIR SA Cugir str. 21 Decembrie 1989 nr. 1	Cugir str. 21 Decembrie 1989 nr. 1	Fabricarea armamentu-lui si munitiei	Rm		Cianura de sodiu , cupru , zinc	R /27/2826	1,31	solid	pres. atm.	/	/	/	depozit	nu
						Deseuri slamuri galvanice cu continut de cianuri	R 26/27/28	11	solid	pres. Atm.	/	/	/	depozit	
						Trietanolamina	R 23/R35	0,5	solid	pres. Atm.	/	/	/	depozit	
						Amoniac	R10-23-34	6,5	solid	pres. Atm.	/	/	/	depozit	
						Compozitii incendiare , trasoare si de aprindere	R2		solid	pres. atm.	/	/	/	depozite	
						Tuburi de oxigen	R8	0,5	gaz	8 barri	/	/	/	tuburi de oxigen	
						Tuburi cu acetilena	R2	0,5	gaz		/	/	/	tuburi cu acetilena	
						Benzina	R10	1	lichid	pres. atm.	/	/	/	bidoane	
						Acid clorhidric tehnic	R23; R35	1	lichid	pres. Atm.	/	/	/	bidoane	
						Acid azotic tehnic	R23; R35	1	lichid	pres. atm.	/	/	/	bidoane	
						Diluanti	R11	2	lichid	pres. atm.	/	/	/	bidoane	
						Uleiuri industriale	R35 / R53	2	lichid	pres. atm.	/	/	/	bidoane	
7	S.C. UNICOM HOLDING S.A. BUCURESTI Sector 1 str. G. Nicolae Caranfil, nr. 63A	loc. Teius zona Teius - Onduroaie acces la DN14B km 2+ 850	Comert cu ridicata al combustibililor solizi, lichizi si gazosi si al produselor derivate	Rm	2	Benzina	R40	1596	lichid	pres Atm	2	2x15 00	/	/	nu
						Motorina diesel	R45/R65	4032	lichid	pres Atm.	3	2x15 00 1x30 00	/	/	

Nr. crt.	Numele si adresa agentului economic	Adresa amplasament	Domeniu de activitate (cf.ANEXEI nr.1 din OUG 152/2005)	Clasificarea operatorului (RM, rm)	Nr. instalatii relevante pentru securitate	Denumirea substantei	Frazele de risc asociate	Cantitatea totala de substanta posibil a fi prezenta pe amplasament (cap. Proiectata) (t)	Stare de agregare	Rezervoare			Cantitatea totala de substanta in instalaţie (t) Mat.prime, prod. intermed., prod. finite. Produse generate, daca se pierde controlul procesului	Alte moduri de stocare (t)	Obiectiv care poate genere accidente majore cu alte state (da/nu)
										Presiune (atm)	Nr. de rezervoare	Capacitate proiectata rezervor (mc)			
0	1	2	3	4	5	6	7	8	9	10	11	12	13	14	15
8	SC PANEBO GAS ROMÂNIA SRL ZLATNA	Zlatna sat Patrangeni F.N.	Productia si distributia gazelor (exclusiv extractia)	Rm	1	Butan	R12	82	gaz lichefiat	16 barri	2	100/82,5	82	/	nu
9	SNGN ROMGAZ SA-Sucursala de Inmagazinare Subterana a Gazelor Naturale Ploiesti; str. Gh. Grigore Cantacuzino nr. 184 Ploiesti jud. Prahova	com. Cetatea de Balta jud. Alba	Depozitarea gazelor naturale in subteran prin intermediul sondelor	RM	1	Gaz natural	R12	140.000	gaz		1	140.000	140.000	/	nu

34. **REŢELELE DE 0,4 KV DIN JUDEŢ POZIŢIONAREA ŞI LUNGIMEA ACESTORA**

Poziţionare	Tp linie	Km	Poziţionare	Tp linie	Km	Poziţionare	Tp linie	Km
Aiud	LEA	71	Dumitra	LEA	2	Lupsa	LEA	9
Alecus	LEA	4	Galda de Sus	LEA	4	Mamaligani	LEA	9
Asinip	LEA	6	Galtiu	LEA	3	Matei	LEA	2
Băgau	LEA	6	Geoagiu de Jos	LEA	5	Matisesti	LEA	20
Bălcaciu	LEA	7	Ghioncani	LEA	6	Mecea	LEA	3
Beldiu	LEA	2	Grosi	LEA	3	Mihoesti	LEA	1
Beţa	LEA	8	Hapria	LEA	5	Mogos Poieni	LEA	13
Biia	LEA	12	Ighiel	LEA	7	Motorasti	LEA	2
Blaj	LEA	43	Ighiu	LEA	8	Muncel	LEA	6
Brădesti	LEA	9	Intregalde	LEA	2	Musca 1	LEA	9
Bucerdea Grinoasa	LEA	14	Isca	LEA	6	Musca	LEA	6
Căpîlna de Jos	LEA	4	Ivanis	LEA	5	Nadastie	LEA	5
Captalan	LEA	3	Lunca Ampoitei	LEA	3	Necresti	LEA	5
Capud	LEA	4	Lunca Metes	LEA	3	Nicoresti	LEA	6
Cenade	LEA	8	Lupseni	LEA	1	Ocolis	LEA	11
Cergau	LEA	5	Mereteu	LEA	2	P. Bricesti	LEA	5
Cergau Mic	LEA	5	Mesentea	LEA	2	P. de Sus	LEA	7
Cetatea de Balta	LEA	11	Metes	LEA	8	Paduresti	LEA	7
Cicau	LEA	6	Micesti	LEA	9	Paltinis	LEA	6
Cistei	LEA	12	Modolesti	LEA	2	Patrinjeni	LEA	7
Ciugudul de Jos	LEA	2	Necrilesti	LEA	6	Peles	LEA	7
Ciugudul de Sus	LEA	4	Oarda de Jos	LEA	7	Pirita	LEA	3
Ciuguzel	LEA	8	Oarda de Sus	LEA	10	Poiana	LEA	9
Coltesti	LEA	6	Oiejdea	LEA	5	Poiana Vadului	LEA	19
Copan	LEA	2	Padurea	LEA	5	Posaga	LEA	8
Craciunel	LEA	3	Partos	LEA	6	Pr. Ampoiului	LEA	8
Craciunelul de Jos	LEA	11	Pîclisa	LEA	5	Ratitis	LEA	4
Decea	LEA	4	Poiana Ampoiului	LEA	8	Rogoz	LEA	3
Dumbrava	LEA	8	Poiana Galzii	LEA	5	Rosia Montana	LEA	34
Faget	LEA	3	Rosia	LEA	1	Runc	LEA	7
Farau	LEA	8	Saliste	LEA	7	Salciua de Jos	LEA	8
Feisa	LEA	5	Saliste Deal	LEA	2	Salciua de Sus	LEA	10
Gabud	LEA	5	Saracsau	LEA	3	Salciua Piatra	LEA	8
Geoagiu de Sus	LEA	15	Sard	LEA	8	Scarisoara	LEA	26
Geogel	LEA	15	Seusa	LEA	3	Sebisesti	LEA	6
Gimbas	LEA	4	Sibot	LEA	9	Seliste	LEA	7
Geomal	LEA	5	Sintimbru	LEA	5	Sia - Valea Bistrei	LEA	2
Girbova de Jos	LEA	14	Talna	LEA	7	Slanesti	LEA	7
Girbova de Sus	LEA	5	Tartaria	LEA	5	Soharu	LEA	8
Girbovita	LEA	3	Taut	LEA	6	Sohodol	LEA	7
Glogovat	LEA	3	Teleac	LEA	2	Sorlita	LEA	2

Poziţionare	Tp linie	Km	Poziţionare	Tp linie	Km	Poziţionare	Tp linie	Km
Gura Arieşului	LEA	4	Tibru	LEA	6	Sorten	LEA	5
Heria	LEA	9	Totoi	LEA	5	Teiu	LEA	4
Hopîrta	LEA	8	Valea Mare	LEA	6	Tirsa	LEA	7
Iclod	LEA	3	Valeni	LEA	7	Tomutesti	LEA	5
Inoc	LEA	2	Vinerea	LEA	10	Trimpoiele	LEA	13
Izvoarele	LEA	5	Abrud	LEA	31	Valea Ciurulesii	LEA	6
Jidvei	LEA	9	Albac	LEA	7	Valea Mici	LEA	10
Leorint	LEA	5	Almasu Mare	LEA	15	Vadul Motilor	LEA	30
Livezile	LEA	7	Arieseni	LEA	30	Valea Barnei	LEA	7
Lodroman	LEA	4	Avram Iancu	LEA	10	Valea Bistrei	LEA	9
Lopadea Noua	LEA	7	Baba	LEA	5	Valea Larga	LEA	7
Lopadea Veche	LEA	5	Baciia	LEA	4	Valea Lupsii	LEA	10
Lunca	LEA	4	Baia de Aries	LEA	14	Valea Mica	LEA	6
Lunca Muresului	LEA	10	Balesti	LEA	4	Valea Morii	LEA	6
Lunca Tirnavei	LEA	3	Barbesti	LEA	3	Valea Tupilor	LEA	9
Lupu	LEA	5	Bazesti	LEA	6	Valea Utului	LEA	6
Magina	LEA	8	Birdesti	LEA	2	Valea Verde	LEA	4
Mahaceni	LEA	5	Birlesti	LEA	6	Vidolm	LEA	4
Manarade	LEA	4	Birzani	LEA	3	Vidra	LEA	4
Medves	LEA	4	Bistra	LEA	14	Vidrisoara	LEA	4
Mescreac	LEA	4	Bobaresti	LEA	7	Viltori	LEA	8
Micoslaca	LEA	3	Bobesti	LEA	8	Vinta	LEA	3
Miraslau	LEA	12	Bodresti	LEA	8	Virtanesti	LEA	7
Noslac	LEA	7	Bogdanesti	LEA	7	Virtop	LEA	10
Obreja	LEA	4	Boglesti	LEA	6	Zinzesti	LEA	5
Ocna Mures	LEA	23	Botesti	LEA	13	Zlatna	LEA	35
Ocnisoara	LEA	3	Bradeana	LEA	5	Arti	LEA	6
Odveren	LEA	3	Bradet	LEA	2	Berghin	LEA	7
Ormenis	LEA	5	Brazesti	LEA	6	Boz	LEA	5
Pagida	LEA	2	Bucium Biserica	LEA	7	Capilna	LEA	8
Panade	LEA	6	Bucium Cerbu	LEA	7	Carpinis	LEA	3
Petelca	LEA	4	Bucium Coleseni	LEA	2	Cilnic	LEA	8
Petrisat	LEA	2	Bucium Izbita	LEA	1	Cimpul Goblii	LEA	4
Poiana	LEA	5	Bucium Muntari	LEA	1	Colibi	LEA	1
Ponor	LEA	20	Bucium Poiana	LEA	4	Cunta	LEA	3
Rachis	LEA	3	Bucium Poieni	LEA	9	Cut	LEA	7
Radesti	LEA	7	Bucium Sasa	LEA	9	Daia Romana	LEA	13
Razboieni	LEA	7	Bucium Sat	LEA	3	Deal	LEA	4
Rimetea	LEA	7	Bucium Valea Poieni	LEA	1	Dealul Dostad	LEA	3
Rimet	LEA	19	Buninginea	LEA	16	Dealul Florilor	LEA	2
Silea	LEA	6	Burzonesti	LEA	2	Dobra de Jos	LEA	2
Silivas	LEA	4	Casa Iancului	LEA	4	Dobra de Sus	LEA	1
Sinbenedic	LEA	7	Certeje	LEA	16	Dostad	LEA	6
Sincel	LEA	8	Cheile Cibului	LEA	4	Drasov	LEA	5
Sincrai	LEA	5	Cib	LEA	7	Dumbrava	LEA	1
Sinmiclaus	LEA	9	Cirtulesti	LEA	5	Ghirbom	LEA	7
Sintamaria	LEA	2	Ciuruleasa	LEA	8	Girbova	LEA	7
Soimus	LEA	3	Cojocani	LEA	4	Hening	LEA	4

Poziţionare	Tp linie	Km	Poziţionare	Tp linie	Km	Poziţionare	Tp linie	Km
Sona	LEA	7	Corna	LEA	7	Inuri	LEA	4
Spalnaca	LEA	4	Costesti	LEA	12	Lancram	LEA	5
Spatac	LEA	3	Cristea	LEA	3	Laz	LEA	4
Stina de Mures	LEA	1	Cristesti	LEA	4	Loman	LEA	20
Stremt	LEA	13	Curmatura	LEA	4	Margineni	LEA	4
Tatirlaua	LEA	3	Dealul Capsei	LEA	5	Martinie	LEA	6
Tauni	LEA	5	Dandut	LEA	8	Mugesti	LEA	6
Teius	LEA	28	Deal Muntelui	LEA	5	Ohaba	LEA	7
Tiur	LEA	10	Dealul Caselor	LEA	3	Petresti	LEA	17
Turdas	LEA	5	Dealul Frumos	LEA	9	Pianu de Sus	LEA	13
Uioara de Sus	LEA	7	Dealul Roatei	LEA	5	Pianu de Jos	LEA	6
Uioara de Sus	LEA	8	Dimbureni	LEA	2	Piriul Mihai	LEA	5
Unirea 1	LEA	11	Dirlesti	LEA	7	Plaiuri	LEA	6
Unirea 2	LEA	7	Dupa Plese	LEA	11	Purcaret	LEA	19
Valea Bucurului	LEA	6	F. Abrudului	LEA	5	Rachita	LEA	5
Valea Captalan	LEA	4	Fagetul de Jos	LEA	4	Rahau	LEA	7
Valea Fagetului	LEA	2	Fagetul de Sus	LEA	8	Reciu	LEA	3
Valea Izelului	LEA	8	Fenes	LEA	13	Rosia de Secas	LEA	7
Valea Lunca	LEA	9	Feulet	LEA	6	Sasciori	LEA	4
Valea Manastirii	LEA	6	Furduiesti	LEA	6	Sebes	LEA	41
Valea Sasului	LEA	2	Galati	LEA	8	Sebesel	LEA	3
Valisoara	LEA	5	Galbena	LEA	6	Secasel	LEA	4
Vama Seaca	LEA	4	Geamana	LEA	3	Sibiseni	LEA	3
Veseus	LEA	9	Girda	LEA	28	Spring	LEA	8
Zaries	LEA	1	Girde	LEA	8	Stauni	LEA	7
Acmariu	LEA	8	Giurgiut	LEA	3	Straja	LEA	7
Alba Iulia	LEA	83	Glod	LEA	6	Strungari	LEA	5
Ampoita	LEA	9	Goesti	LEA	5	Sugag	LEA	6
Bacainti	LEA	7	Gura Sohodol	LEA	4	Tau	LEA	8
Balomir	LEA	4	Hadarau	LEA	7	Ungurei	LEA	6
Benic	LEA	5	Hanasesti	LEA	4	Valea lui Mihai	LEA	6
Blandiana	LEA	10	Harmaneasa	LEA	3	Valea Vintului	LEA	4
Bolovanesti	LEA	3	Hodisesti	LEA	7	Vingard	LEA	8
Bucerdea Vinoasa	LEA	6	Horea	LEA	7	Vintu de Jos	LEA	12
Bulbuc	LEA	4	Hudricesti	LEA	7	Vurpar	LEA	6
Ceru Bacainti	LEA	3	Izvorul Ampoiului	LEA	9	Cimpeni	LES	6
Cetea	LEA	5	Livada Larga	LEA	9	Baia de Aries	LES	4
Ciugud	LEA	3	Livada Merilor	LEA	2	Abrud	LES	7
Coslariu	LEA	4	Lazesti	LEA	9	Zlatna	LES	9
Craiva Noua	LEA	2	Lazuri	LEA	2	Sebes	LES	53
Cricau	LEA	11	Lazuri Vai	LEA	10	Blaj	LES	30
Cucuta	LEA	3	Lehesti	LEA	10	Aiud	LES	59
Cugir	LEA	37	Lespezea	LEA	7	Ocna Mures	LES	30
Curpeni	LEA	2	Luminesti	LEA	6	Cugir	LES	46
Dealu Geoagiu	LEA	5	Lunca Ariesului	LEA	5	Alba Iulia	LES	213
Drimbar	LEA	2	Dumbravita	LEA	3	Dumbrava	LEA	2

35. POSTURILE DE TRANSFORMARE, NUMERIC PE LOCALITĂŢI ŞI NUMĂRUL DE PERSOANE CE POT FI AFECTATE DE AVARII LA ACESTEA:

Posturi de transformare	Alba Iulia	90	61570	Posturi de transformare	Salciua	7	656
Posturi de transformare	Abrud	15	6476	Posturi de transformare	Saliste	7	600
Posturi de transformare	Aiud	72	31949	Posturi de transformare	Sasciori	11	752
Posturi de transformare	Blaj	44	14239	Posturi de transformare	Scărisoara	6	360
Posturi de transformare	Cimpeni	35	5533	Posturi de transformare	Sîncel	5	463
Posturi de transformare	Cugir	46	14763	Posturi de transformare	Sintimbru	12	2063
Posturi de transformare	Ocna Mures	32	8189	Posturi de transformare	Sohodol	11	500
Posturi de transformare	Sebeş	44	16423	Posturi de transformare	Stremţ	10	1353
Posturi de transformare	Teiuş	23	5793	Posturi de transformare	Sibot	13	1466
Posturi de transformare	Zlatna	34	9381	Posturi de transformare	Sona	7	880
Posturi de transformare	Ciugud	6	1050	Posturi de transformare	Spring	5	403
Posturi de transformare	Albac	11	818	Posturi de transformare	Sugag	7	970
Posturi de transformare	Almaşu Mare	9	676	Posturi de transformare	Unirea	16	2262
Posturi de transformare	Arieşeni	7	696	Posturi de transformare	Vadu Motilor	6	300
Posturi de transformare	Avram Iancu	13	1000	Posturi de transformare	Valea Lunga	10	1460
Posturi de transformare	Baia de Arieş	15	3016	Posturi de transformare	Vidra	8	1098
Posturi de transformare	Berghin	7	626	Posturi de transformare	Vintu de Jos	14	1116
Posturi de transformare	Bistra	20	1286	Posturi de transformare	Alba Iulia	1	25
Posturi de transformare	Blandiana	5	380	Posturi de transformare	Aiud	1	400
Posturi de transformare	Bucium	15	1167	Posturi de transformare	Arieşeni	5	205
Posturi de transformare	Cenade	2	350	Posturi de transformare	Costesti	2	65
Posturi de transformare	Cergau Mare	4	513	Posturi de transformare	Lunca Larga	1	63
Posturi de transformare	Ceru Bacainti	9	443	Posturi de transformare	Mărgineni	2	80
Posturi de transformare	Cetatea de Balta	9	1140	Posturi de transformare	Negeşti	2	80
Posturi de transformare	Ciuruleasa	10	600	Posturi de transformare	Oncăsesti	1	40

Posturi de transformare	Cilnic	4	400	Posturi de transformare	Plesi	2	126
Posturi de transformare	Cricau	5	426	Posturi de transformare	Ruşi	2	80
Posturi de transformare	Craciunelu de Jos	6	563	Posturi de transformare	Runc	1	40
Posturi de transformare	Daia Romana	4	400	Posturi de transformare	Runcuri	1	63
Posturi de transformare	Dostat	5	389	Posturi de transformare	Scărişoara	1	40
Posturi de transformare	Fărău	11	1439	Posturi de transformare	Sfoartea	2	40
Posturi de transformare	Galda de Jos	13	2200	Posturi de transformare	Tomusesti	3	120
Posturi de transformare	Girbova	5	673	Posturi de transformare	Cionesti	1	100
Posturi de transformare	Girda de Sus	10	896	Posturi de transformare	Boglesti	1	100
Posturi de transformare	Hopirta	7	573	Posturi de transformare	Unirea I	1	160
Posturi de transformare	Horea	10	753	Posturi de transformare	Fata Albac	1	100
Posturi de transformare	Ighiu	10	2190	Posturi de transformare	Avramesti	1	100
Posturi de transformare	Intregalde	9	455	Posturi de transformare	Orasti	1	63
Posturi de transformare	Jidvei	6	900	Posturi de transformare	Dealul Geoagiului	1	25
Posturi de transformare	Livezile	5	583	Posturi de transformare	Dealul Plesi	1	160
Posturi de transformare	Lopadea Noua	9	1246	Posturi de transformare	Birzana	1	63
Posturi de transformare	Lunca Muresului	2	140	Posturi de transformare	Ocoale	1	40
Posturi de transformare	Lupsa	17	1213	Posturi de transformare	Cobles	3	120
Posturi de transformare	Metes	11	583	Posturi de transformare	Budaesti	1	100
Posturi de transformare	Mihalt	7	1090	Posturi de transformare	Feteni	1	0
Posturi de transformare	Miraslau	10	1183	Posturi de transformare	Buninginea	0	1
Posturi de transformare	Mogos	10	575	Posturi de transformare	Hordobana	2	40
Posturi de transformare	Noslac	10	882	Posturi de transformare	Plistisihuzaresti	1	40
Posturi de transformare	Ocoliş	4	220	Posturi de transformare	Tonea II	1	40
Posturi de transformare	Ohaba	3	180	Posturi de transformare	Pleşi II	1	126
Posturi de transformare	Pianu	9	1080	Posturi de transformare	Petresti-Sebes	1	250
Posturi de transformare	Poiana Vadului	10	423	Posturi de transformare	Pontesti, Arieseni	1	40

Posturi de transformare	Ponor	3	120	Posturi de transformare	Valea Uzei	1	40
Posturi de transformare	Posaga	4	183	Posturi de transformare	Sebes-Drumuri	1	63
Posturi de transformare	Rădeşti	4	553	Posturi de transformare	Tonea 3	3	120
Posturi de transformare	Rimetea	3	263	Posturi de transformare	Plai şi SNIDE	2	80
Posturi de transformare	Rîmeţ	5	352	Posturi de transformare	Răchita 2	1	63
Posturi de transformare	Roşia Montană	11	1353	Posturi de transformare	Rosia de Secas	3	360

36. AGENŢII ECONOMICI CARE COLECTEAZĂ DEŞEURI METALICE DE LA POPULAŢIE

Nume Operator	Adresa sediu social	Adresa punct de lucru	Activitate (CAEN)	Tip deseu colectat
SC Axum Recycling SRL	Cluj Napoca, str. Stanii, nr. 1	Abrud, str. Lt. Anca Virgil, nr. 47	5157, 3710	Metalice feroaase Metalice neferoase Acumulatori uzati Hartie, carton Mase plastice
SC Axum Recycling SRL	Cluj Napoca, str. Stanii, nr. 1	Campeni, str. Garii, nr. 10	5157, 3710	Metalice feroaase Metalice neferoase Acumulatori uzati Hartie, carton Mase plastice
SC Ana Hata SRL	Sebes, bd. Lucian Blaga, bl 69. ap. 10	Sebes, str. Calarasi, nr 92	5157, 3710	Metalice feroase
SC Aloref SRL	Alba Iulia, Sos. de Centura, nr 2	Alba Iulia, Sos. de Centura, nr 2	5157, 3710, 2811, 2852, 2873	Metalice feroaase Metalice neferoase Acumulatori uzati
SC Klaus Service SRL	Aiudu de Sus, str. Gorunului, nr. 13	Cugir, str. Victoriei, nr. 57 C	3710, 3720	Metalice feroaase Acumulatori uzati Mase plastice
SC Dragoner Star SRL	Ocna Mures, str. Fabricii, FN	Ocna Mures, str. Fabricii, FN	3720	Mase plastice
SC Nero Grup SRL	Aiud, str. Codrului, nr. 3	Aiud, str. Ostaşilor, nr. 1	3710, 5157, 3720	Metalice Acumulatori uzati Hartie, carton Mase plastice
SC Genax SRL	Alba Iulia, str. Henri Conada, nr. 24, bl O2A, ap. 21	Alba Iulia, str. Olteniei, nr 23 A	3720	Hartie, carton
SC Remat Campeni Sebes SA	Campenim, str. Garii nr 2	Cugir, str. Mihail Sadovenu, nr3	3710	Metalice feroase Metalice neferoase Acumulatori uzati
SC Soni Klau SRL	Barabant, str. Muresului, nr 33	Barabanţ, str. Mureşului, nr 33	3710	Metalice feroase Metalice neferoase
SC Soni Klau SRL	Barabant, str. Muresului, nr 33	Lupşa, nr. 62	3710, 3720, 5157	Metalice feroase Metalice neferoase Mase plastice Acumulatori uzati
SC Soni Klau SRL	Barabant, str. Muresului, nr 33	Barabanţ, str. Mureşului, nr 33	3720, 5157	Mase plastice
SC Biomasse Europa SRL	Alba Iulia, str. Doinei, nr. 1A	Craciunelul de Jos, str.	3720	Deseuri din material lemons (rumegus)

	ap. 9	Câmpului, nr.3		Fabricare brichete din rumegus
SC Recimat SA	Cluj Napoca, str. Horea, nr. 8	Teiuş, str. Horea, FN	5157, 3710, 3720, 9002	Desuri metalice Hartie Carton Deseuri plastice Acumulatori uzati
SC AVP LOGISTIC COMP SRL	Sebes, str. Avram Iancu, nr. 51	Sebeş, str. Călăraşi, FN	5157	Deseuri metalice
SC INTER TRANS MARIA SRL	Sebes, str. Oituz, nr. 12	Sebeş, str. Oituz, nr. 14	3710, 3720, 5157	Desuri metalice Deseuri nemetalice
SC REMJAT URSU SRL	Alba Iulia, str. Vasile Goldis, bl. A2 ap. 20	Blaj, str. Plopilor, nr. 62	5157	Deseuri metalice feroase
SC REMJAT URSU SRL	Alba Iulia, str. Vasile Goldis, bl. A2 ap. 20	Teiuş, str. Mihai Eminescu, nr. 48	5157	Deseuri metalice feroase
SC REMJAT URSU SRL	Alba Iulia, str. Vasile Goldis, bl. A2 ap. 20	Alba Iulia. Str. Livezii, nr. 54	5157	Deseuri metalice feroase
SC LOGO RAUL SRL	Alba Iulia, str. Craivei, nr. 81	Alba Iulia, str. A.I. Cuza, nr. 35	5157	Deseuri metalice feroase Hartie, carton Mase plastice
SC STYL BIANCA SRL	Sebes, str. Stefan cel Mare, nr. 142	Sebeş, str. Stefan cel Mare, nr. 142	3710	Deseuri metalice feroase si neferoase
SC MONDRAGON SRL	Alba Iulia, str. Axente Sever, nr 5	Alba Iulia, str. Morii, nr. 8	3710, 3720, 5157, 2122	Hartie, carton Mase Plastice Deseuri metalice feroase si neferoase
SC REMAT CAMPENI SEBES SA	Campeni, str. Garii, nr 2	Abrud, str. Locotenent Anca Virgil, nr. 88A	3710	Deseuri metalice feroase si neferoase
SC MIREL & DANY SRL	Alba Iulia, str. Craivei, nr 52	Alba Iulia, Sos. de Centura, nr 22	3710, 5157	Deseuri metalice feroase
SC REMAT ALBA SA	Alba Iulia, str. Bucuresti, nr. 88	Sebeş, str. Dorin Pavel, nr. 95	5157,3710, 3720	Desuri metalice feroase si neferoase Acumulatori uzati Hartie carton Cauciuc
SC REMAT ALBA SA	Alba Iulia, str. Bucuresti, nr. 88	Cugir, BD-ul Victoriei, nr. 18	5157,3710, 3720	Desuri metalice feroase si neferoase Acumulatori uzati Hartie carton Cauciuc
SC REMAT ALBA SA	Alba Iulia, str. Bucuresti, nr. 88	Teiuş, str. Decebal, nr. 68	5157,3710, 3720	Desuri metalice feroase si neferoase Acumulatori uzati Hartie carton Cauciuc
SC REMAT ALBA SA	Alba Iulia, str. Bucuresti, nr. 88	Zlatna, str. Tudor Vladimirescu, nr. 75	5157,3710, 3720	Desuri metalice feroase si neferoase Acumulatori uzati Hartie carton Cauciuc
AF BODO SERV	Unirea, str. Garii, nr 194	Unirea, str. Gării, nr. 200	5157	Dezmembare VSU
SC CERAMAR ALBA SRL	Paclisa, str. Carpenului, nr. 54	Pâclişa, , str. Carpenului, nr. 54	3710, 3720	Desuri metalice feroase si neferoase Acumulatori uzati Hartie Carton
SC ALBA ALUMINIU SRL	Zlatna, str. Garii, nr. 10	Zlatna, str. Garii, nr. 10	3710, 3720, 2742	Desuri metalice neferoase
SC HIDROCONSTRUCTIA SA	Sebes, str. Valea Frumoasei, nr. 1D	Sebes, str. Alunului, nr. 1	5157	Dezmembare VSU
AF GRUIA LIVIA	Lunca Tarnavei,	Lunca Tarnavei,	3720	Acumulatori uzati

	nr. 10	nr. 10		
SC CLAU & SIM SRL	Cugir, str. Victoriei, nr. 57 C	Cugir, str. Victoriei, nr. 57 C	3710, 3720, 5157	Desuri metalice feroase si neferoase Acumulatori uzati Hartie Carton Materiale plastice DEEE
SC FERO CIOAZA SRL	Aiud, str. Dorului, nr. 4	Aiud, str. Ostasilor, nr. 10	3710, 3720, 5157	Desuri metalice feroase si neferoase
SC BMX METAL COLECT SRL	Abrud, str. Octavian Goga, nr. 7	Abrud, Ltn. Anca Virgil, FN	5157	Comert cu deseuri metalice feroase
SC METALEX PROD SRL	Sebes, str. Stefan cel Mare, nr. 153	Sebes, str. Stefan cel Mare, nr. 153	3710, 3720, 5157	Desuri metalice feroase si neferoase Acumulatori uzati
SC DUDU COMP SRL	Alba Iulia, str. Helesteului, nr. 3	Alba Iulia, bd-ul Revolutiei, nr 60	3710, 5157	Desuri metalice feroase
SC UPRUC SERV SA	Fagaras, str. Negoiu, nr. 1	Sebes, str. Dorin Pavel, nr. 95	3710, 5157	Desuri metalice feroase si neferoase
SC REMAT SEBES SRL	Sebes, str. Lucian Blaga, nr. 18	Sebes, str. Depozitelor, nr. 17	3710, 3720	Deseuri metalice PET -uri
SC TRANS IMPEX SRL	Alba Iulia, str. Gemina, nr. 8, bl AC 14, sc B, ap 13	Alba Iulia, str. Gemina, nr. 8, bl AC 14, sc B	4677, 3811	Acumulatori uzati
SC LIVIU SI ALEXANDRA SRL	Teius, str. Mihai Eminescu, nr. 48	Teius, str. Mihai Eminescu, nr. 48	3710	Deşeuri metalice feroase
SC CHETAN SRL	Aiud, str. Unirii, bl.57, sc A, ap 6	Aiud, str. Vulcan, nr. 2-10	4677	Deşeuri metalice feroase şi neferoase
SC REMAT ALBA SA	Alba-Iulia, str. Bucuresti, nr. 88	Aiud, str. Tribun Tudoran, nr. 34	3832, 4677	Deşeuri metalice feroase si neferoase Acumulatori uzati, Hartie Carton
SC REMAT ALBA SA	Alba-Iulia, str. Bucuresti, nr. 88	Ocna-Mures, str. Fabricii, nr. 6A	3832, 4677	Desuri metalice feroase si neferoase Acumulatori uzati, Hartie Carton
SC REMAT ALBA SA	Alba-Iulia, str. Bucuresti, nr. 88	Blaj, str. Gh. Baritiu, nr. 30	3832, 4677	Desuri metalice feroase si neferoase Acumulatori uzati, Hartie Carton, folie plastic
SC REMAT ALBA SA	Alba-Iulia, str. Bucuresti, nr. 88	Alba-Iulia, str. Bucuresti, nr. 88	3832, 4677, 3811, 3812, 3822, 3831,	Desuri metalice feroase si neferoase Acumulatori uzati, Hartie Carton, anvelope uzate, vehicule scoase din uz
SC CESENA SRL	Alba-Iulia, str. G. Cosbuc, nr. 1B	Cugir, str. Victoriei, nr. 10	3710 (3832)	Deseuri metalice
SC H&H COMPANY SRL	Jud. Constanta, loc. Ovidiu, str. Nationala, nr. 199	Aiud, str. Vulcan, nr. 2-10	3832, 3831	Desuri metalice feroase si neferoase
SC REMAT CAMPENI SEBES SA	Sebes, str. Depozitelor, nr. 17	Sebes, str. Depozitelor, nr. 17	3710, 3720	Desuri metalice feroase si neferoase Acumulatori uzati
SC REMAT CAMPENI SEBES SA	Sebes, str. Depozitelor, nr. 17	Vinerea, str. Principala, nr. 113	3710, 3720	Desuri metalice feroase si neferoase Acumulatori uzati
SC EXINTO SRL	Sebes, str. Mihail Kogalniceanu, nr. 53-55	Sebes, str. Mihail Kogalniceanu, nr. 53-55	2442, 2443, 2444, 2453, 2454, 2511, 3811, 3831, 3832, 4677	Deşuri metalice feroase si neferoase

SC GEKING SRL	Cugir, str. Raul Mic, nr. 4	Cugir, str. Raul Mic, nr. 4	3832	Desuri metalice
SC GRAND ALIS SRL	Sebes, str. Stefan cel Mare, nr. 156	Sebes, str. Stefan cel Mare, nr. 156	3811, 3832, 4619	Desuri metalice feroase si neferoase Acumulatori uzati
SC MONDRAGON SRL	Alba-Iulia, str. Axente Sever, nr. 5	Loc. Drambar, zona industriala Drambar, str. Alba-Iulia, nr. 10	3832, 4677, 1722	Deseuri de hartie, carton, plastic, metalice feroase si neferoase
SC LOȚI SRL	Unirea, str. Morii, nr. 329	Ocna-Mures, str. Mihai Eminescu, nr. 12	3811, 3832, 4677	Desuri metalice feroase si neferoase Acumulatori uzati
SC METEOR STAR SRL	Alba-Iulia, str, G. Cosbuc, nr. 28	Alba-Iulia, str. Clujului, fn	3832	Deseuri de hartie, carton, plastic, metalice feroase si neferoase Acumulatori uzati
SC MISTRAL SERVICE SRL	Com Sasciori, loc. Capalna, nr. 32A	Com Sasciori, loc. Capalna, nr. 32A	3811, 3832, 4677, 3831	Deseuri metalice feroase si neferoase,
SC MIRIAM GRUP SRL	Com Almasu Mare, sat Cib, str. Principala, fn	Ighiu, str. Principala, fn	3811, 3821, 4677	Deseuri metalice feroase si neferoase,
SC VALEA SERMAGULUI SRL	Com Sasciori, loc. Valea Sermagului, nr. 284	Com Sasciori, loc. Valea Sermagului, nr. 284	3832, 4677	Deseuri metalice feroase si neferoase,
SC DARCLEE SRL	Blaj, str. Avram Iancu, nr. 4	Blaj, str, Iuliu Maniu, fn	3831, 3832,	Deseuri metalice, deseuri nemetalice, hartie carton
SC MARIO & BENI SRL	Alba-Iulia, str. Livezile, nr.57	Blaj, str. Costache Negri, nr. 63	4677	Deseuri metalice
SC MARIO & BENI SRL	Alba-Iulia, str. Livezile, nr.57	Valea Lunga, str. Victoriei, nr. 1	4677	Deseuri metalice
SC RMC BENZ SRL	Santimbru, str. Blajului, nr. 50B	Oiejdea, str. Clujului, nr. 2	3832, 4677	Deseuri metalice feroase
SC ROBI-VLADUT TITAN SRL	Sebes, str. Aviator Olteanu, nr. 35	Sebes, str. Stefan cel Mare, nr. 176	4677	Deseuri metalice feroase si neferoase, acumulatori si baterii uzate, deseuri de mase plastice
SC MARIA CONSTRUCT SRL	Sebes, str. Stefan cel Mare, nr. 128	Sebes, str. Stefan cel Mare, nr. 155	4677, 3831	Deseuri metalice feroase si neferoase,
SC ADI&MARIUS TOP	Sebes, str. Rachitei, nr. 2	Lancram, str. Dealului, nr. 6	3832, 4677	Deseuri metalice feroase si neferoase, acumulatori uzati,
SC MARAND SRL	Sebes, str. Spicului, nr. 32	Sebes, str. Stefan cel Mare, fn	3832, 4677, 3811	Deseuri metalice feroase si neferoase, deseuri mase plastice
SC SILURUS GLANIS SRL	Mun. Sebes, loc. Lancram, str. Veche, nr. 114	Mun. Sebes, loc. Lancram, str. Veche, nr. 114	3832, 4677, 3811, 3831	Deseuri metalice feroase si neferoase
SC ROBTIC ELECTRONIC COMPUTERS SRL	Alba-Iulia, str. Gh. Sincai, nr. 35, bl 70, ap. 8	Sebes, str. Luncii, nr. 36	3832, 4677, 3831	Deseuri metalice feroase
SC SATEX SRL	Alba-Iulia, str. Clujului, nr. 25	Alba-Iulia, str. Olteniei, nr. 33	3832, 4677	Deseuri metalice (feroase si neferoase) si acumulatori uzati
SC PAUL ION SRL	Alba-Iulia, str. Craivei, nr. 65	Com. Berghin, sat Straja, nr. 249,	3811,3832, 4677, 3831	Deseuri metalice (feroase si neferoase) si acumulatori uzati
SC PACURAR CONSTRUCT SRL	Ocna-Mures, str. Closca, nr. 16	Ocna-Mures, str. George Cosbuc, nr. 30B	3832	Deseuri metalice (feroase si neferoase) si acumulatori uzati, VSU(colectate)
SC ALCAZAR SRL	Sebes, str. M. Kogalniceanu, bl. 186, sc A, et 1, ap 6	Com. Spring, sat Vingard, nr. 95	3832, 3811, 4677	Deseuri metalice (feroase si neferoase) si acumulatori uzati, ambalaje plastic, hartie-carton

SC MIHAI & GABY SRL	Com Galda de Jos, loc. Benic, nr. 169	Teius, str. Ardealului, nr. 69A	3832	Deseuri metalice (feroase si neferoase) si acumulatori uzati
SC FERO MAGIC SRL	Loc. Cugir, str. G. Cosbuc, nr. 10, bl. 10A, ap. 5	Vintu de Jos, str. Closca, nr. 13	3811	Deseuri metalice feroase si neferoase
SC ELI&ANDALUS SRL	Barabant, str. Ciocarliei, nr. 1A	Barabant, str. Ciocarliei, nr. 1A	3811, 4677	Deseuri metalice feroase si neferoase
SC IEZERUL MIC SRL	Sebes, str. Calarasi, nr. 51	Sebes, str. Calarasi, nr. 51	3811, 3832, 4677	Deseuri metalice feroase si neferoase, plastic, hartie
SC REMAT PLUS SRL	Drambar, com. Ciugud, nr. 159	Barabant, str. Petresti, nr. 44	4677, 3832	Deseuri metalice feroase si neferoase, acumulatori uzati
SC ARMIS GLOBAL SRL	Alba-Iulia, str. Toporasilor, nr. 1A	Zlatna, str. Garii, nr. 10	3811, 3821, 3831, 3832, 4677	Deseuri metalice feroase si neferoase
SC FERO CIOAZA SRL	Aiud, str. Dorului, nr. 4	Aiud, str. Dorului, nr. 4	4677	Deseuri metalice feroase si neferoase
SC SKY KONECT SERL	Blaj, str. Andrei Muresanu, bl. 1, ap. 77	Sona, str. 6 Maertie, nr. FN	3832, 4677, 3811	Deseuri metalice feroase si neferoase, deseuri mase plastice, deseuri hartie-carton, acumulatori uzati
SC CASITO TRANSIMPEX SRL	Pestisu Mic, sat Valea Nandrului, nr. 6, jud. Hunedoara	Abrud, str. Ioan Slavici	3832	Deseuri metalice feroase si neferoase, hartie-carton
SC REMAT PLUS SRL	Drambar, nr. 159	Drambar, str. Calea Popii, nr. 8	3832, 4677	Deseuri metalice feroase si neferoase, acumulatori uzati
SC CINDRELUL SRL	Sebes, str. Cantarului, nr. 11A	Vintu de Jos, str. Devei, nr. 1A	4677, 3832, 3831, 3811	Deseuri metalice feroase si neferoase, hartie, sticla, pet-uri, textile
SC CLAUS SERVICE SRL	Aiud, str. Gorunului, nr. 13	Aiud, str. Gorunului, nr. 13	3832	Deseuri metalice feroase si neferoase
SC FERO CIOAZA SRL	Aiud, str. Dorului, nr. 4	Aiud, str. Tudor Vladimirescu, nr. 92	3831, 3832, 4677	Deseuri metalice feroase si neferoase
SC DEMENIC COMPANY SRL	Zlatna, str. Podul lui Paul, nr. 34	Zlatna, str. Podul, nr. 34	3831, 3832, 4677	Deseuri metalice feroase si neferoase
SC CLAU & SIM SRL	Cugir, str. Victoriei, nr. 57C	Vinerea, str. Principala, nr. 113	3832, 4677	Deseuri metalice feroase si neferoase, hartie-carton, mase plastice, acumulatori uzati
SC FLORIMIR SRL	Sebes-Petresti, str Rozelor, nr. 12	Sebes-Petresti, str. Rozelor, nr. 12	3832, 4677,	Deseuri metalice feroase si neferoase
SC NICOLETA STYL SRL	Ighiu, str. Principala	Ighiu, str. Principala	3811, 3821, 4677, 3832	Deseuri metalice feroase si neferoase
SC LOBII FIER SRL	Aiud, str. Codrului, nr. 3	Aiud, str. Ostasilor, nr. 1	3832	Deseuri metalice feroase si neferoase, hartie-carton, mase plastice
SC MARIO & BENI SRL	Alba-Iulia, str. Livezii, nr. 54	Alba-Iulia, str. Livezii, nr. 54C	3832, 4677	Deseuri metalice feroase si neferoase
SC ROLLO INTERNATIONAL SRL	Craciunelul de Jos, str. 6 Martie, nr. 26	Craciunelul de Jos, str. 6 Martie, nr. 26	3832, 4677, 3811	Deseuri metalice feroase si neferoase, acumulatori auto uzati
SC RECIMAT SA	Cluj-Napoca, str. Horea, nr. 8, jud. Cluj	Ocna-Mures, str. Mihai-Eminescu, nr. 17	3811, 3832, 4677	Deseuri metalice feroase si neferoase, hartie-carton, mase plastice
SC ION & SORIN PREST SRL	Sebes, str. Fantanele, nr. 13	Sebes, str. Fantanele, nr. 13	3811, 3832, 4677	Deseuri metalice feroase si neferoase,
GALDEAN NICOLAE P.F.A.	Sebes, str. Aurel Vlaicu, nr. 55A	Sebes, str. Aurel Vlaicu, nr. 55A	3811, 3832	Deseuri metalice feroase si neferoase
SC NICU PLESA SERVIS SRL	Sartas, nr. 27	Sartas, nr. 27	4677	Deseuri metalice feroase si neferoase

SC TITI IMPEX SRL	Zlatna, str. Podu lui Paul, nr. 23	Zlatna, str. Podu lui Paul, nr. 23	3832, 4677	Deseuri metalice feroase si neferoase
SC MANDRA DOINA SRL	Sebes, str. Stefan cel Mare, nr. 164	Sebes, str. Stefan cel Mare, nr. 164	3832, 3831, 4677	Deseuri metalice feroase si neferoase
SC RALUMARK SOLUTION SRL	Sebes, str. Valea Frumoasei, bl. 8B, ap. 1	Sebes, str. Dorin Pavel, nr. 93	3811, 3832, 4677	Deseuri metalice feroase si neferoase, hartie-carton, acumulatori auto uzati
SC TRANSANDONE SRL	Ocna-Mures, str. M. Kogalniceanu, nr. 28	Ocna-Mures, str. Macilor, fn (fost CAP)	3811, 3832, 4677	Deseuri metalice feroase si neferoase, mase plastice, hartie-carton
SC PET COMPANY DISTRIBUTION SRL	Alba-Iulia, str. Vlad Tepes, nr. 231, bl. CB2, ap. 2	Sebes, str. M. Kogalniceanu, nr. 206	3832	Deseuri metalice feroase si neferoase

37. SITUAŢIA NOMINALĂ ŞI DOTAREA SERVICIILOR VOLUNTARE PENTRU SITUAŢII DE URGENŢĂ LA NIVELUL JUDEŢULUI.

Nr. crt.	**SVSU/ŞEF SVSU**	**Dotare autosp şi MP.**	**Dotare utilaje**	**PERSONAL**		**CTG.**	**Necesar categoria**	**Necesar autosp. OMAI 195\2007**	**Necesar personal angajat OMAI 195\2007**
				ANGAJAT	VOLUNTAR				
1.	CUGIR ZBUTEA MIRCEA-0731001266	1 APCA 2 MERCEDES	1 tractor 1 autoturism	5	21 18 contracte	IV	IV	4	17
2.	BUCIUM DAVID MARIANA 0724/315318	1 MP	1 buldoexc	0	27 27 cu contract	I	III	1	5
3.	ROŞIA MONTANĂ DANDEA RADU - 0745377422	1 MP		1	20 12 cu contract	I	III	1	5
4.	SÎNCEL ALDEA VASILE – 0760/521322	1 MP		1	15 10 cu contract	I	III	1	5
5.	CIUGUD MUNTEAN BOGDAN 0755/065919	1 MP	2 bărci 1 buldo	0	30 0 cu contract	I	III	1	5
6.	GÎRDA DE SUS RĂDAC GHEORGHE-0761981130	1 MP	1 buldo	1	26	I	III	1	5
7.	ŞPRING COTÂRLEA NICOLAE – 0746831422	1 MP		1	30 30 cu contract	I	III	1	5
8.	CÎLNIC CUNŢAN CODRUŢA-747050	1 MP		1	14 12 cu contract	I	III	1	5
9.	POŞAGA	1 MP		0	21 15 cu	I	III	1	5

					contract				
10.	LUPŞA DANCIU MARIUS 0751/194847	2 MP		1	30 30 cu contract	I	III	1	5
11.	SCĂRIŞOARA PAŞCA ALIN	1 MP		0	20	I	III	1	5
12.	UNIREA SZEKELY LADISLAU 0763/603387	1 MP		1	15 fara contract	I	III	1	5
13.	CUT CÂMPEAN VASILE-0746983504	1 MP		1	20 15 cu contract	I	III	1	5
14.	ÎNTREGALDE	0 MP		0	4	I	III	1	5
15.	CIURULEASA BUTA MARCEL-0720533055	1 MP	1 buldo	1	26 12 cu contract	I	III	1	5
16.	MOGOŞ	1 MP	1 buldo	0	25 25 cu contract	I	III	1	5
17.	GALDA DE JOS SIBIŞAN EMIL 0751086210	2 MP(1 FUNCŢI UNE)		1	34 fara contract	I	III	1	5
18.	SOHODOL LOBONEA IOAN 0747614755	2 MP(1 FUNCŢI UNE		1	28 28 cu contract	I	III	1	5
19.	DOŞTAT CÎNDEA VIOREL	1 MP		1	22 22 cu contract	I	III	1	5
20.	NOŞLAC	1 APCT 1 MP		0	14 fara contract	III	III	1	5
21.	VIDRA OARGĂ IOAN-786616	1 MP		1	5	I	III	1	5
22.	CÎMPENI KOVACS ELENA	1 APCT		5	14 fara contract	III	IV	3	13
23.	CENADE NISTOR IOAN-789104	1 MP		1	25 25 cu contract	I	III	1	5
24.	ABRUD STURZA LIVIU-0743019454	1 APCT 1 MP	1 buldo	6	32 32 cu contract	III	IV	2	9
25.	SĂSCIORI PETRA SORIN-0742/931300	2 MP(1 FUNCŢI UNE	1 tractor	1	25 25 cu contract	I	III	1	5
26.	ALBAC TRIF MARIUS-0728271683	2 MP		1	22 22 cu contract	I	III	1	5
27.	PIANU	2 MP(1 FUNCŢI UNE	1 buldo 1tractor	0	31 30 cu contract	I	III	1	5
28.	BERGHIN	1 MP		0	6 5 cu contract	I	III	1	5
29.	IGHIU METEŞ TRAIAN-0730909607	1 MP		1	31 15 cu contract	I	IV	2	9
30.	MIRASLĂU LOPĂZAN	1 MERCED		1	26 12 cu	III	III	1	5

	PAUL 879001	ES (SCOS DIN INTERV) 1 MP			contract				
31.	SÎNTIMBRU GOȚA FLORIN 0788128926	1 MP		0	16 fara contract	I	III	1	5
32.	HOPÎRTA	1 MP		1	20 fara contract	I	III	1	5
33.	LIVEZILE HAN HORAȚIU-0741/093012	2 MP(1 FUNCȚIUNE		1	25 fara contract	I	III	1	5
34.	RĂDEȘTI SASU MARIUS-0723991859	2 MP	1 buldo	1	20 fara contract	I	III	1	5
35.	VALEA LUNGĂ STOIA LIVIU-802611	1 MP		1	9 fără contract	I	III	1	5
36.	FĂRĂU CASTRASE LUCIAN-0746047912	1 MP		1	22 6 cu contract	I	III	1	5
37.	CERGĂU SPĂTAR ELENA	1 MP		1	23 19 cu contract	I	III	1	5
38.	ȘIBOT MIHU DORIN-0752195016	2MP		1	38 30 cu contract	I	III	1	5
39.	CRICĂU	1 MP	1 buldo	0	17 15 cu contract	I	III	1	5
40.	BUCERDEA GRÎNOASĂ	1 MP	1 buldo	0	27 4 cu contract	I	III	1	5
41.	VINȚUL DE JOS DRĂGAN SORIN-0788215008	1 MP		2	22 15 cu contract	I	IV	2	9
42.	DAIA ROMÎNĂ CIBU GHEORGHE-763101	2 MP(1 FUNCȚIUNE	1 buldo	1	27 27 cu contract	I	III	1	5
43.	POIANA VADULUI LUP CĂLIN-785647	1 MP		1	23 19 cu contract	I	III	1	5
44.	CERU BĂCĂINȚI	0 MOTOPOMPE		0	29 fara contract	I	III	1	5
45.	ARIEȘENI ȘTEFĂNUȚ DANIEL	1 MP		0	16 15 cu contract	I	III	1	5
46.	ZLATNA MOLDOVAN ALUNA-0721223488	1 MERCEDES 1 MP		5	14 14 cu contract	IV	IV	2	9
47.	BAIA DE ARIEȘ ANDREICA AUREL-0745137218	1 APCT 1 MP	1 buldo	7	27 10 cu contract	III	III	1	5
48.	TEIUȘ	1 APCA		4	36	III	IV	2	9

	FLOREA IOAN 0724229915	SR			30 cu contract				
49.	METEŞ LUCACI 0747241004	1 MP	1 Tractor	0	20 10 cu contract	I	III	1	5
50.	AVRAM IANCU	1 MP		0	35 fara contract	I	III	1	5
51.	AIUD MOLDOVAN NICOLAE 0731831583	2 MP	1 cisterna	0	49 cu contract	I	IV	5	21
52.	SĂLIŞTEA CHIRILUŢ FLAVIUS	1 MP	1 buldo	1	21 19 cu contract	I	III	1	5
53.	BISTRA	2 MP(1 FUNCȚIUNE	1 buldo 1 atv	1	23 13 cu contract	I	III	1	5
54.	CETATEA DE BALTĂ SOCACI GHEORGHE 0745383478	2 MP		1	26 21 cu contract	I	III	1	5
55.	GÎRBOVA ZORFIE ADRIAN-0766235121	1 MP 1 AUTO DODGE	1buldo	1	28 28 cu contract	III	III	1	5
56.	LUNCA MUREŞ EGYED VINCZE-0720701611	1 MP	1 buldo 1 tractor	1	14 fara contract	I	III	1	5
57.	OCOLIŞ	1 MP		1	25 12 cu contract	I	III	1	5
58.	BLAJ CIUFUDEAN EMIL-0742147428	3 MP	1 barcă	1	37 36 cu contract	I	IV	4	17
59.	LOPADEA NOUĂ INDREIU MARIAN-0744822684	1 MP		1	26 14 cu contract	I	III	1	5
60.	ALMAŞU MARE BUJOR CORNEL-0752098096	1 MP		1	16 11 cu contract	I	III	1	5
61.	MIHALŢ	1 MP		0	19 fara contract	I	III	1	5
62.	RIMETEA ASOCIAȚIA POMPIERILOR VOLUNTARI RIMETEA – 15 PERSOANE KISS-0788258929	2 MP		0	13 fara contract	I	III	1	5
63.	CRĂCIUNELUL DE JOS COMŞA VASILE 0726106875	1 MP		1	26fara contract	I	III	1	5
64.	SĂLCIUA GOG VASILE	1 MP	1 buldo 1 atv	0	15 4 cu	I	III	1	5

					contract				
65.	ŞUGAG SORA IOAN-0730707553	1 MP	1 buldo	1	14 4 cu contract	I	III	1	5
66.	VADUL MOŢILOR TODEA ADRIANA 0742/487664	1 MP		1	18 10 cu contract	I	III	1	5
67.	OHABA SCHIAU NICOLAE 854758	1 MP (SCOASĂ DIN INTERVENŢIE)		0	5 fara contract	I	III	1	5
68.	HOREA	1 MP		1	23 11 cu contract	I	III	1	5
69.	SEBEŞ VULCU PETRU-0745265387	1APCT+1 MERCEDES 1 MP		9	18 5 cu contract	IV	IV	8	33
70.	BLANDIANA MATEI SORINA 0752/089952	1 MP		1	25 6 cu contract	I	III	1	5
71.	RÎMEŢ	0 MP		0	2	I	III	1	5
72.	ŞONA BOGDAN TRAIAN 884154	1 MP	1 tractor	1	11 11 cu contract	I	IV	2	9
73.	ROŞIA DE SECAŞ MUNTEAN VALER-0768261807	1 MP		1	18 14 cu contract	III	III	1	5
74.	STREMŢ LAZĂR - 0755148403	1 MP	1 tractor	1	20 20 cu contract	I	III	1	5
75.	ALBA IULIA GRIŢCAN VIRGIL-0720660283	3 MP	2 AUTOTURISME 1 BARCĂ	4	55 54 cu contract	I	IV	12	49
76.	PONOR	0 MP		0	4 fara contract	I	III	1	5
77.	JIDVEI BRAŞOVEAN DAN-0744537313	1 MP		1	32 30 cu contract	I	III	1	5
78.	OCNA MUREŞ DEMIAN MARIUS 0723752903	1 APCT 1 MP	1 CISTERNA	7	27 27 CU CONTRACT	III	IV	3	13

38. SITUAŢIA NOMINALĂ ŞI DOTAREA SERVICIILOR PRIVATE PENTRU SITUAŢII DE URGENŢĂ LA NIVELUL JUDEŢULUI

Nr. crt.	SPSU/ŞEF SPSU	Dotare autospeciale şi motopompe	Dotare instalatii speciale	PERSONAL		CTG.	Necesar personal angajat OMAI 158\2007
				ANGAJAT	VOLUNTAR		
1.	BOSCH REXROTH BLAJ	-	Instalaţii speciale de semnalizare şi stingere a incendiilor	1	30	II	1
2.	APULLUM ALBA IULIA	1 MP	Instalaţie hidranţi	3	54	III	5
3.	HIDROELECTRICA SEBEŞ	3 MP	Instalaţii speciale de semnalizare şi stingere a incendiilor	1	61	III	4
4.	PEHART TEC PETRESTI	1 APCA	Instalaţie hidranţi interiori	10	18	IV	10
5.	SATURN ALBA IULIA	1 MP	Instalaţie hidranţi interiori	2	32	III	4
6.	KRONOSPAN SEBEŞ	1 AUTOSP. MERCEDES	Instalaţii speciale de semnalizare şi stingere a incendiilor	1	41	IV	9
7.	IAMU BLAJ	-	Instalaţie hidranţi interiori	1	39	II	1
8.	CISEROM SEBEŞ	-	Instalaţii speciale de semnalizare şi stingere a incendiilor	1	32	II	1
9.	ALBALACT ALBA IULIA	-	Instalaţii speciale de semnalizare şi stingere a incendiilor	1	39	II	1
10.	STRATUS MOB BLAJ	1 ATI	Instalaţie hidranţi interiori	15	9	IV	15
11.	GHCL UPSOM OCNA MURES	1 APCA	Instalaţie hidranţi interiori	5	20	IV	10
12.	MONTANA CÎMPENI	1 APCA		5	15	IV	10
13.	METALURGICA AIUD	1 APCT	Instalaţie hidranţi interiori	5	15	IV	10
14.	HIDROSERV SEBEŞ		Instalaţii speciale de semnalizare şi stingere a incendiilor	1	4	I	1

ROMÂNIA
JUDEŢUL ALBA
CONSILIUL JUDEŢEAN

HOTĂRÂRE

privind aprobarea activităţilor cu care va fi implicat Judeţul Alba în managementul şi implementarea proiectului "*Îmbunătăţirea intervenţiilor în situaţii de urgenţă în zone greu accesibile*" şi a cheltuielilor legate de proiect

Consiliul Judeţean Alba, întrunit în şedinţă ordinară la data de 25 septembrie 2013;

Luând în dezbatere:

- Expunerea de motive la proiectul de hotărâre privind aprobarea activităţilor cu care va fi implicat Judeţul Alba în managementul şi implementarea proiectului „*Îmbunătăţirea intervenţiilor în situaţii de urgenţă în zone greu accesibile*" şi a cheltuielilor legate de proiect;
- Raportul de specialitate comun al Direcţiei dezvoltare şi bugete şi Biroului accesare şi coordonare proiecte nr. 14696 / 17.09.2013;

Văzând prevederile cuprinse în Secţiunile II.1 şi II.3. din Ghidul solicitantului pentru Axa prioritară 3 a POR 2007-2013 – „Îmbunătăţirea infrastructurii sociale", Domeniul de intervenţie 3.3 – „Îmbunătăţirea dotării cu echipamente a bazelor operaţionale pentru intervenţii în situaţii de urgenţă";

Luand in considerare avizul favorabil al Comisiei de specialitate nr 5- cooperare interinstitutionala si mediu de afeceri.

Având în vedere:

- art.2, punctul 51 şi art. 35-(1) din Legea nr. 273/2006 privind finanţele publice locale, cu modificările şi completările ulterioare;
- art. 91 alin. (5) lit. a) pct. 8 din Legea nr. 215/2001 privind administraţia publică locală, republicată, cu modificările şi completările ulterioare,

În temeiul art. 97, alin. (1) şi 115, alin. (1), lit. c) din Legea administraţiei publice locale nr. 215/2001 republicată, cu modificările şi completările ulterioare, adoptă prezenta

HOTĂRÂRE

Art. 1. Se aprobă activităţile cu care va fi implicat Judeţul Alba în managementul şi implementarea proiectului *„Îmbunătăţirea intervenţiilor în situaţii de urgenţă în zone greu accesibile"* (denumit în continuare Proiect), conform Cererii de finanţare cuprinsă în anexa nr. 1, care face parte integrantă din prezenta hotărâre.

Art. 2. Se aprobă suportarea de către Consiliul Judeţean Alba a sumei de 8.411,96 lei, reprezentând partea judeţului Alba din contribuţia solicitantului (Asociaţia de Dezvoltare Intercomunitară „Centrul Transilvaniei") de 2% la cheltuielile eligibile ale Proiectului (inclusiv TVA eligibil).

Art. 3. Se aprobă asigurarea de către Consiliul Judeţean Alba a o şesime din resursele financiare necesare implementării optime a Proiectului în condiţiile rambursării/decontării ulterioare a cheltuielilor din instrumente structurale, precum şi, dacă este cazul, acoperirii costurilor neeligibile şi/sau conexe aferente acestuia.

Art. 4. Utilizatorii finali ai echipamentelor achiziţionate în cadrul Proiectului sunt inspectoratele judeţene pentru situaţii de urgenţă din Regiunea Centru, respectiv în judeţul Alba, Inspectoratul pentru Situaţii de Urgenţă „Unirea" al judeţului Alba.

Art. 5. Transferul echipamentelor achiziţionate prin intermediul Proiectului se va realiza printr-un contract de comodat, încheiat între Asociaţia de Dezvoltare Intercomunitară „Centrul Transilvaniei" şi fiecare utilizator final.

Art. 6. Direcţia Dezvoltare şi Bugete şi Biroul accesare şi coordonare proiecte vor duce la îndeplinire prevederile prezentei hotărâri.

Prezenta hotărâre se publică în Monitorul Oficial al Judeţului Alba şi se comunică:
- Instituţiei Prefectului – Judeţul Alba;
- Consiliilor judeţene partenere (Mureş, Sibiu, Braşov, Covasna, Harghita)
- Inspectoratului pentru Situaţii de Urgenţă „Unirea" al judeţului Alba;
- Asociaţiei de Dezvoltare Intercomunitară „Centrul Transilvaniei";
- Direcţiei Dezvoltare şi Bugete şi Biroului accesare şi coordonare proiecte, Consiliul Judeţean Alba.

PREŞEDINTE,
Ion DUMITREL

Contrseamneaza,
SECRETARUL JUDEŢULUI
Mariana HURBEAN

Alba Iulia, 25.09.2013
Nr.163

Anexa 1

PROGRAMUL OPERAŢIONAL REGIONAL 2007-2013

CERERE DE FINANŢARE

ÎNREGISTRAREA CERERII DE FINANŢARE *[Se completează de către Organismul Intermediar]*	
ORGANISMUL INTERMEDIAR pentru POR, din cadrul Agenţiei pentru Dezvoltare Regională	
Număr de înregistrare/data înregistrării **.....** *[Se completează cu nr. de înregistrare de la registratura ADR/OI]*	**Înregistrata de** **.....** *[Numele și prenumele persoanei care înregistrează]*
Cod SMIS (Număr cerere de finanţare) **.....>**	**Semnătura** **.....**

[*Instrucțiuni privind completarea cererii de finanțare:*

- *Pentru a veni în sprijinul solicitantului, la fiecare punct din cererea de finanțare s-a explicat modul în care trebuie completată informația solicitată; această explicație este redactată cu caractere italice și marcata între paranteze dreptunghiulare [ ]. Va rugăm sa citiți cu atenție explicațiile înainte de completarea cererii de finanțare!*
- *La momentul completării cererii de finanțare, explicația marcată între parantezele dreptunghiulare trebuie ștearsă*
- *Tabelul de pe coperta cererii de finanțare se va completa numai de către organismul intermediar. Vă rugăm să nu completați, modificați sau ștergeți tabelul!*
- *După completarea cu informațiile solicitate, cererea de finanțare se va numerota corespunzător, in conformitate cu prevederile din ghidul solicitantului* ***]***

TITLUL PROIECTULUI

ÎMBUNĂTĂȚIREA INTERVENȚIILOR ÎN SITUAȚII DE URGENȚĂ ÎN ZONE GREU ACCESIBILE

TIPUL ASISTENŢEI FINANCIARE NERAMBURSABILE

01 FEDR

1. INFORMAŢII PRIVIND SOLICITANTUL

1.1 SOLICITANT

Denumire organizație: ASOCIAŢIA DE DEZVOLTARE INTERCOMUNITARĂ „CENTRUL TRANSILVANIEI”

Cod de înregistrare fiscală: 23808324

Cod unic de înregistrare: -

Nr. de la Registrul Asociațiilor și Fundațiilor: 20 din 16.04.2008

Adresa poştală: Str. Primăriei, nr. 2, 540026 Tîrgu-Mureş, judeţul Mureş

Adresa poştă electronică: burus.adriana@cjmures.ro

1.2 TIPUL SOLICITANTULUI:

- **persoane juridice de drept privat şi utilitate publică**

1.3 REPREZENTANTUL LEGAL AL SOLICITANTULUI

Nume, prenume DANCU T.T. OVIDIU

Funcţie PREŞEDINTELE CONSILIULUI DE ADMINISTRAŢIE

Număr de telefon 0265264890

Număr de fax 0372651272

Adresă poştă electronică dancu.ovidiu@cjmures.ro

1.4 PERSOANA DE CONTACT

Nume, prenume: BURUŞ I. ADRIANA

Funcţie: SECRETARUL CONSILIULUI DE ADMINISTRAŢIE

Număr de telefon: 0372651272

Număr de fax: 0372651272

Adresă poştă electronică: burus.adriana@cjmures.ro

1.5. PERSOANA RESPONSABILĂ CU OPERAŢIUNILE FINANCIARE

Nume: TAVASZI G. EMESE-IBOLYA

Funcţie: CONTABIL ŞEF

Număr de telefon: 0724 924168

Număr de fax: 0372651272

Adresă poştă electronică: tavasziemese@yahoo.com

1.6 BANCA/TREZORERIA

Banca / Sucursală: Banca Transilvania, Sucursala Tîrgu-Mureş

Adresa: Bd. 1 decembrie 1918 nr. 37, Tîrgu-Mureş, judeţul Mureş

Cod IBAN: RO63BTRL02701205G99878XX

1.7 SPRIJIN PRIMIT ÎN PREZENT SAU ANTERIOR DIN FONDURI PUBLICE ŞI/SAU ÎMPRUMUTURI DIN PARTEA INSTITUŢIILOR FINANCIARE INTERNAŢIONALE (IFI)

- Aţi beneficiat de asistenţă nerambursabilă din fonduri publice sau de împrumut din partea IFI în ultimii 5 ani?

☑ DA

☐ NU

- Dacă DA, vă rugăm specificaţi următoarele informaţii pentru proiectele pentru care aţi beneficiat de finanţare nerambursabilă sau împrumut:

Titlul proiectului şi nr. de referinţă **Echipamente pentru îmbunătăţirea intervenţiilor în situaţii de urgenţă** **Cod SMIS: 37689** **Numărul contractului de finanţare: 2865 din 28.03.2012**	
Stadiul implementării proiectului	ÎN CURS DE FINALIZARE Data prevăzută pentru finalizare aşa cum este în contractul de finanţare: *27.06.2014*
Obiectul proiectului	**Obiectivul general** al proiectului este creşterea gradului de siguranţă a populaţiei, indiferent de localizarea aşezămintelor umane, prin creşterea calităţii serviciilor pentru siguranţă publică şi de asistenţă medicală în situaţii de urgenţă, în vederea sprijinirii unei dezvoltări economice şi sociale durabile şi echilibrate teritorial la nivelul Regiunii 7 Centru. **Obiective specifice** Pornind de la obiectivul general al proiectului: creşterea calităţii

Titlul proiectului şi nr. de referinţă **Echipamente pentru îmbunătăţirea intervenţiilor în situaţii de urgenţă** **Cod SMIS: 37689** **Numărul contractului de finanţare: 2865 din 28.03.2012**	
	serviciilor pentru siguranţa publică şi de asistenţă medicală în situaţii de urgenţă şi dezastre majore, obiectivele specifice ale proiectului pot fi definite astfel: • Îmbunătăţirea capacităţii de răspuns în situaţii de urgenţă la nivelul Regiunii Centru prin reducerea timpului mediu de intervenţie pentru acordarea primului ajutor calificat şi pentru intervenţii în situaţii de urgenţă, indiferent de locul acestora, de la 79 minute la 62 minute. • Întărirea colaborărilor dintre judeţele Regiunii Centru şi a regiunii cu judeţele limitrofe în perspectiva îmbunătăţirii siguranţei populaţiei din aceste judeţe, în 9 luni de la finalizarea proiectului.
Rezultate obţinute	***Rezultate parţiale la data de30 august 2013:*** 18 echipamente livrate, după cum urmează: o 12 ambulanţe de prim ajutor (tip B2) 4x4 o 2 ambulanţe de terapie intensivă (tip C) o 4 autospeciale pentru lucrul cu apă şi spumă de capacitate mare 256 de persoane pregătite corespunzător pentru utilizarea celor 18 echipamente specifice ***Rezultate preconizate până la finalizarea proiectului:*** Încă un număr de 26 de echipamente livrate, după cum urmează: o 4 ambulanţe de prim ajutor (tip B2) 4x2 o 22 autospeciale pentru lucrul cu apă şi spumă de capacitate mică, din care 19 de teren, iar 3 pe şasiu camionetă Încă 260 de persoane pregătite corespunzător pentru utilizarea celor 26 de echipamente specifice
Valoarea proiectului	**20.289.752,74 lei**
Sursa de finanţare	Comisia Europeană prin Fondul European de Dezvoltare Regională Guvernul României prin Bugetul naţional Asociaţia de Dezvoltare Intercomunitară „Centrul Transilvaniei” prin Bugetul propriu Autoritatea contractantă: Ministerul Dezvoltării Regionale şi Administraţiei Publice Organismul Intermediar: Agenţia pentru Dezvoltare Regională Centru Beneficiar: Asociaţia de Dezvoltare Intercomunitară „Centrul

Titlul proiectului şi nr. de referinţă Echipamente pentru îmbunătăţirea intervenţiilor în situaţii de urgenţă Cod SMIS: 37689 Numărul contractului de finanţare: 2865 din 28.03.2012	
	Transilvaniei”

Titlul proiectului şi nr. de referinţă Achiziţionare echipamente specifice pentru îmbunătăţirea capacităţii şi calităţii sistemului de intervenţie în situaţii de urgenţă şi pentru acordarea asistenţei medicale de urgenţă şi a primului ajutor calificat, în Regiunea 7 Centru - Cod SMIS: 2339 Numărul contractului de finanţare: 21/12.12.2008	
Stadiul implementării proiectului	**FINALIZAT**
Obiectul proiectului	În cadrul proiectului au fost achiziţionate echipamente specifice, în vederea îmbunătăţirii capacităţii de răspuns în situaţii de urgenţă la nivelul Regiunii Centru prin reducerea timpului de răspuns şi de intervenţie pentru acordarea primului ajutor calificat şi pentru intervenţii în situaţii de urgenţă, indiferent de locul acesteia. Obiectiv general al proiectului este creşterea calităţii serviciilor pentru siguranţă publică şi de asistenţă medicală în situaţii de urgenţă şi dezastre majore, urmărindu-se astfel sprijinirea unei dezvoltări economice şi sociale durabile şi echilibrate teritorial, la nivelul Regiunii 7 Centru, prin creşterea gradului de siguranţă a populaţiei, indiferent de localizarea aşezămintelor umane. Astfel, pentru atingerea obiectivului proiectului, au fost achiziţionate în total 39 de autospeciale pentru intervenţii în situaţii de urgenţă: 6 autospeciale pentru lucrul cu apă şi spumă, 3 de cercetare NBCR (nuclear, biologic, chimic, radiologic), 6 pentru descarcerări grele şi 24 complexe de intervenţie, descarcerare şi acordarea asistenţei medicale de urgenţă), respectiv echipamente de comunicaţie pentru centrul de comandă şi control existent la centrul regional de la Tîrgu-Mureş. Toate aceste echipamente au fost transferate prin contracte de comodat inspectoratelor judeţene pentru situaţii de urgenţă din Regiunea Centru.

Titlul proiectului şi nr. de referinţă **Achiziţionare echipamente specifice pentru îmbunătăţirea capacităţii şi calităţii sistemului de intervenţie în situaţii de urgenţă şi pentru acordarea asistenţei medicale de urgenţă şi a primului ajutor calificat, în Regiunea 7 Centru - Cod SMIS: 2339** **Numărul contractului de finanţare: 21/12.12.2008**	
Rezultate obţinute	• creşterea numărului de unităţi mobile echipate pentru intervenţii de urgenţă (de tipul celor propuse spre achiziţionare) de la 87 la 127; • reducerea timpului de răspuns de la 48' la 27' în zonele rurale şi de la 25' la 13' în zonele urbane; • scăderea numărului de persoane deservite de către o autospecială; • 647 de persoane instruite, care utilizează echipamentele specifice achiziţionate în cadrul proiectului; • sporirea protecţiei personalului de intervenţie; • sporirea eficienţei intervenţiilor prin suportul tehnicii moderne şi implicit diminuarea timpilor de intervenţie; • analiza mai rapidă şi mult mai obiectivă a situaţiei având ca rezultat luarea unei decizii rapide şi viabile; • diversificarea tipurilor de intervenţii de descarcerare şi asistare a persoanelor, la care pot participa Inspectoratele pentru Situaţii de Urgenţă.
Valoarea proiectului	**35.483.614 lei**
Sursa de finanţare	Comisia Europeană prin Fondul European de Dezvoltare Regională Guvernul României prin Bugetul naţional Asociaţiei de Dezvoltare Intercomunitară Centrul Transilvaniei prin Bugetul propriu Autoritatea contractantă: Ministerul Dezvoltării Regionale şi Turismului Organismul Intermediar: Agenţia pentru Dezvoltare Regională Centru Beneficiar: Asociaţiei de Dezvoltare Intercomunitară „Centrul Transilvaniei"

- Vă rugăm să specificaţi dacă pentru proiectul ce constituie obiectul prezentei cereri de finanţare a mai fost solicitat sprijin financiar din fonduri publice, împrumuturi din partea IFI

☐ DA

☑ NU

- Daca DA, vă rugăm specificaţi următoarele informaţii:

Denumirea programului şi nr. de înregistrare a proiectului ……

Sursa de finanţare…….

Stadiul la data depunerii cererii de finanţare

- Vă rugăm să specificaţi dacă proiectul (în întregime sau parţial, respectiv activităţi din proiect) ce constituie obiectul prezentei cereri de finanţare a beneficiat/beneficiază deja de sprijin financiar din fonduri publice, împrumuturi din partea IFI

	DA
√	NU

- Daca DA, vă rugăm sa daţi detalii cu privire la program, organizaţia finanţatoare / autoritatea de contractare, activităţile finanţate (respectiv acele activităţi care se regăsesc şi în proiectul care face obiectul prezentei cereri de finanţare), valoarea activităţilor finanţate

2. DESCRIEREA PROIECTULUI

2.1 AXA PRIORITARĂ A PROGRAMULUI OPERAŢIONAL ŞI DOMENIUL MAJOR DE INTERVENŢIE

- **PROGRAMUL OPERAŢIONAL REGIONAL**
- **AXA PRIORITARĂ**

Axa prioritară 3 – „Îmbunătăţirea infrastructurii sociale”

- **DOMENIUL DE INTERVENŢIE**

Domeniul major de intervenţie 3.3 – „Îmbunătăţirea dotării cu echipamente a bazelor operaţionale pentru intervenţii în situaţii de urgenţă”

- **SCHEMA DE AJUTOR DE STAT**

NU SE APLICA

2.2 LOCALIZAREA PROIECTULUI

ROMÂNIA

REGIUNEA: CENTRU

JUDEŢELE: ALBA, BRAŞOV, COVASNA, HARGHITA, MUREŞ ŞI SIBIU

LOCALITĂŢILE: Alba Iulia (jud. Alba), Braşov (jud. Braşov), Sfântu Gheorghe (jud.

Covasna), Miercurea Ciuc (jud. Harghita), Reghin (jud. Mureş) și Sibiu (jud. Sibiu).

2.3 DESCRIEREA PROIECTULUI

2.3.1 Obiectivul proiectului

Obiectivul general al proiectului este creșterea gradului de siguranță al populației și îmbunătățirea capacității de răspuns în situații de urgență la nivelul regiunii de dezvoltare Centru prin reducerea timpului de intervenție pentru acordarea primului ajutor calificat şi pentru intervenţii în situaţii de urgenţă în zonele greu accesibile din Regiunea Centru.

Obiective specifice

Pornind de la obiectivul general al proiectului, obiectivele specifice ale proiectului sunt următoarele:

- Acordarea ajutorului de urgență calificat într-un timp mai scurt prin reducerea timpului de răspuns mediu de la nivelul inspectoratelor pentru situații de urgență din regiunea Centru, de la 18 minute la 16 minute.
- Îmbunătăţirea capacităţii de răspuns în situaţii de urgenţă la nivelul Regiunii Centru prin îmbunătățirea dotării bazelor operaționale cu 6 autospeciale complexe pentru intervenții în zone greu accesibile.

2.3.2 Context

Prin apariţia Legii nr. 95 din 14 aprilie 2006 privind reforma în domeniul sănătăţii, Titlul IV "Sistemul naţional de asistenţă medicală de urgenţă şi de prim ajutor calificat" s-a definit asistenţa publică integrată de urgenţă şi s-au stabilit, de asemenea, în linii generale, relaţiile de colaborare între instituţiile publice de stat aflate în structurile Ministerului Sănătăţii Publice, Ministerul Afacerilor Interne şi/sau în structura autorităţilor publice locale, precum şi cu Serviciul de Telecomunicaţii Speciale prin Direcţia pentru apel unic de urgenţă 1-1-2, în vederea asigurării ansamblului de măsuri şi activităţi cu caracter logistic, tehnic şi medical, destinate în principal salvării şi păstrării vieţii.

În judeţul Mureş, încă din anul 1990, a început implementarea sistemului de intervenţie integrat, în conformitate cu principiile moderne, punându-se bazele Serviciului Mobil de Urgenţă, Reanimare, Descarcerare Mureş (SMURD).

SMURD Mureş, prin strategia adoptată, politica de personal, prin serviciile oferite, a devenit unul dintre cele mai eficiente servicii de acest gen din România. La ora actuală, acest model a fost extins la nivelul întregii ţări, prin implementarea „Strategiei Sistemului Integrat de Asistenţă Medicală şi Tehnică de Urgenţă Prespitalicească şi Intervenţie la Incidentele Majore, după modelul SMURD".

Implementarea la nivel naţional a acestui model, în corelaţie cu dezvoltarea şi reforma radicală a serviciilor de ambulanţă poate crea premizele creşterii relativ rapide a capacităţii de intervenţie. Pentru implementarea acestui model este utilizată infrastructura deja existentă a Inspectoratului General pentru Situaţii de Urgenţă şi se

vor implica autoritățile publice locale la toate nivelele, realizându-se astfel nivelul minim de siguranţă a fiecărui cetăţean, indiferent de zona unde se află.

Aşadar, în sprijinul implementării acestei strategii, în perioada 2008-2009 a fost derulat de către Ministerul Sănătăţii un program cu Banca Mondială prin care au fost achiziţionate ambulanţe, inspectoratele judeţene pentru situaţii de urgenţă din Regiunea Centru primind un număr de 20.

Totodată, în vederea sprijinirii realizării strategiei menţionate, precum şi în vederea asigurării criteriilor de performanţă privind structura organizatorică şi dotarea serviciilor profesioniste pentru situaţii de urgenţă, aprobate prin OMAI 360/2004, în perioada decembrie 2008 – mai 2010, judeţele Regiunii Centru prin ADI Centrul Transilvaniei, au implementat un proiect finanţat prin Programul Operaţional Regional 2007-2013, prin care a dotat inspectoratele judeţene pentru situaţii de urgenţă cu 39 de echipamente specifice, şi mai exact :

- 24 autospeciale complexe de intervenţie, descarcerare şi acordarea asistenţei medicale de urgenţă (câte 4 autospeciale pentru fiecare judeţ din Regiunea Centru)
- 6 autospeciale pentru lucrul cu apă şi spumă (câte o autospecială pentru fiecare judeţ din Regiunea Centru)
- 6 autospeciale pentru descarcerări grele (câte o autospecială pentru fiecare judeţ din Regiunea Centru)
- 3 autospeciale de cercetare nucleară, biologică, chimică şi radiologică - NBCR (câte una pentru judeţele: Mureş, Braşov şi Sibiu),

De asemenea, în cadrul proiectului au fost achiziţionate şi echipamente specifice pentru dotarea centrului mobil de comandă şi control, aflat la Inspectoratul pentru Situaţii de Urgenţe „Horea" al judeţului Mureş.

Autospecialele achiziţionate au contribuit la îmbunătăţirea timpilor de răspuns, prin reducerea acestora de la 48' la 27' în zonele rurale şi de la 25' la 13' în zonele urbane.

Având în vedere necesitatea continuă de îmbunătățire a capacității de răspuns în situații de urgență, Asociația de Dezvoltare Intercomunitară „Centrul Transilvaniei" a continuat eforturile începute prin primul proiect și a implementat un nou proiect în acest domeniu, intitulat „Echipamente pentru îmbunătățirea intervențiilor în situații de urgență". Prin intermediul acestui proiect a fost îmbunătățită dotarea bazelor operaționale de intervenție cu următoarele 44 echipamente:

- 22 autospeciale de teren pentru lucrul cu apă şi spumă de capacitate mică (repartizate în toate cele 6 județe ale Regiunii Centru),
- 4 autospeciale pentru lucrul cu apă și spumă de capacitate mare (câte una pentru județele Brașov, Covasna, Harghita și Sibiu),
- 16 ambulanțe de prim ajutor (repartizate în toate cele 6 județe ale Regiunii Centru),
- 2 ambulanțe de terapie intensivă (câte una pentru județele Brașov și Mureș).

Autospecialele achiziţionate, până la finalizarea proiectului vor contribui la îmbunătățirea timpilor de răspuns, prin scăderea timpului mediu de răspuns al unităților mobile de intervenție la locul intervenției (cu autospeciale pentru lucrul cu apă şi spumă) de la 23'18'' la 21'32'' în zonele rurale şi de la 10'07'' la 8'42'' în zonele urbane. De asemenea, ambulanțele achiziționate vor contribui la îndeplinirea aceluiași obiectiv prin scăderea timpului mediu de răspuns al echipajelor de prim ajutor / asistență medicală la locul intervenției de la 16'09'' la 13'57'' în zonele rurale şi de la 5'49'' la 4'40'' în zonele urbane.

Astfel, investiţiile realizate în sistemul integrat de asistenţă medicală şi tehnică în

situaţii de urgenţă, în valoare de 55.773.367 lei, au contribuit la creşterea calităţii intervenţiilor şi implicit a acordării primului ajutor calificat victimelor, coordonării intervenţiilor echipajelor profesioniste ale inspectoratelor pentru situaţii de urgenţă precum și a acordării asistenței medicale de urgență.

O parte din intervenţiile echipajelor inspectoratelor pentru situaţii de urgenţă sunt în zone greu accesibile, zone izolate, la fond forestier sau vegetaţie uscată unde căile de acces sunt aproape inexistente. Aceste intervenţii influenţează timpul mediu de răspuns datorită cazurilor în care deplasarea echipajelor se face pe teren accidentat, pe distanţe mari, iar uneori, mai ales pe timp de iarnă, accesul autospecialelor până la zona de intervenţie este imposibil.

Prezentul proiect doreşte să continue demersurile iniţiate prin cele două proiecte anterioare pentru dezvoltarea Sistemului Integrat de Asistenţă Medicală şi Tehnică de Urgenţă Prespitalicească şi Intervenţie la Incidentele Majore, după modelul SMURD prin investiţii în dotarea inspectoratelor pentru situaţii de urgenţă.

În limita posibilităţilor financiare, demersurile iniţiate prin aceste trei proiecte doresc a fi continuate pentru menţinerea nivelului de calitate atins al intervenţiilor pentru situaţii de urgenţă, precum şi pentru îmbunătăţirea acestuia.

2.3.3 Justificarea necesităţii implementării proiectului

În cadrul prezentului proiect operaţiunea ce se doreşte a fi realizată este „Achiziţionare de vehicule şi echipamente specifice pentru bazele operaţionale regionale şi judeţene, pentru intervenţii în situaţii de urgenţă”.

Relieful Regiunii Centru este foarte variat, predominant muntos, cu ridicat potențial turistic și de dezvoltare a zootehniei dar și cu suprafețe întinse de platou și luncă propice culturilor agricole.

Lipsit de câmpii propriu-zise, cuprinde părți însemnate din cele trei ramuri ale Carpaților Românești, zona colinară a Podișului Transilvaniei și depresiunile din zona de contact între zona colinară și cea montană.

Zona montană se întinde pe 47% din suprafața Regiunii Centru, ocupând părțile de est, sud și vest ale regiunii. La limita Regiunii Centru cu Regiunea Sud, se găsesc cele mai înalte vârfuri din România: Moldoveanu (2544 m) și Negoiu (2535 m), ambele situate în masivul Făgăraș, precum și numeroase alte vârfuri din Carpații Meridionali depășind înălțimea de 2000 m. Datorită înălțimii și masivității lor, Carpații Meridionali au fost supranumiți "Alpii Transilvaniei". Ocupând aproape în întregime teritoriul județelor Harghita și Covasna și părți însemnate din județele Mureș și Brașov, Carpații Orientali au altitudini medii (altitudinea maximă a Carpaților Orientali în Regiunea Centru este de 2100 m în vf. Pietrosu din Munții Călimani) și o geneză diversă. Munții Apuseni, ocupând jumătatea de N- V a județului Alba, au altitudini mai reduse (înălțimea maximă, de 1849 m, este atinsă în vf. Curcubăta Mare din Munții Bihor, la limita cu Regiunea N- V).

Datorită acestei specificități a reliefului există obiective aflate în zone greu și foarte greu accesibile echipajelor ce intervin în situații de urgență, precum: comunități izolate, stâne, trasee turistice montane de diverse grade de dificultate, cabane turistice, pârtii de schi, pășuni și fond forestier.

Astfel, în multe din aceste zone, mai ales în timpul iernii sau timp ploios, intervențiile pentru salvarea unor persoane sau pentru stingerea incendiilor de pășune sau pădure sunt îngreunate de accesul la locul de intervenție datorită drumurilor impracticabile pentru autovehicule, ceea ce conduce la un timp de răspuns mai îndelungat.

De multe ori, în vederea acordării asistenței medicale în zonele greu accesibile, echipajele de intervenție au apelat la serviciile SALVAMONT pentru aducerea victimelor la ambulanțe, ca de exemplu: accidente pe traseele turistice montane, persoane prinse de avalanșe, accidente în exploatările forestiere, cabane turistice sau așezări izolate, diverse accidente în zone montane, etc.

De asemenea, există situații în care deplasarea la locul intervenției de la un anumit punct este realizată pedestru, pe distanțe și de 4 km, inclusiv transportul materialelor, a echipamentelor și în unele cazuri chiar și a apei, ca de exemplu în cazul incendiilor de pădure.

Echipamentele specifice din dotarea bazelor au un grad ridicat de uzură, la momentul actual majoritatea acestora având norma de utilizare depășită. Gradul de uzură mediu la nivelul Regiunii Centru este, cu aproximație, 53%. Astfel, intervențiile în zone greu accesibile, zone izolate sau la fondul forestier sunt acoperite într-o mică măsură din punct de vedere al dotării cu autospeciale ale serviciilor profesioniste.

Posibile situații, în care ar putea interveni vehiculele cu șenile, sunt:
- pe timpul iernii în cazul unor ninsori abundente se poate bloca accesul ambulanţelor SMURD sau a autospecialelor de intervenţie către zonele cu localităţi izolate;
- perioadele caniculare însoțite de secetă excesivă, coroborate cu arderea vegetației uscate, duc la apariţia unor incendii de fond forestier în zone foarte greu accesibile (gol alpin, păduri fără drumuri de acces);
- zona montană a regiunii este bine populată cu animale carnivore mari (urs, lup). În zona golului alpin există de asemenea numeroase stâne ce pot fi atacate de către urs, apărând astfel urgenţe medicale. Deoarece către aceste stâne nu există de obicei drumuri de acces practicabile pentru ambulanţe este nevoie de un vehicul care să poată parcurge acest teren şi care să transporte rănitul şi echipajul SMURD în condiţii de siguranţă.
  Situația e similară și în cazul accidentelor de muncă în timpul exploatărilor forestiere.
- accidente pe timpul unor competiții ce se desfășoară în zonele montane, ca de exemplu: în luna iulie a fiecărui an în zona montană a judeţului Sibiu se desfăşoară cea mai grea competiţie raliu hard enduro din lume, Red Bull Romaniacs. În cazul apariţiei unor accidente este necesară existenţa unui vehicul care să poată parcurge un teren foarte accidentat şi care să transporte rănitul şi echipajul SMURD în condiţii de siguranţă.
- pot apărea accidente aviatice în zone muntoase foarte greu accesibile, mai ales dacă luăm în considerare că în Regiunea Centru sunt două aeroporturi internaționale (în județele Mureș și Sibiu) şi câteva aerocluburi.

Având în vedere că vehiculele cu șenile/roți tip UTV cu capacitate mărită de trecere propuse pentru achiziționare în cadrul acestui proiect sunt vehicule amfibii, putând acționa atât în condiții de zăpadă abundentă, teren accidentat cât și pe apă, vor facilita intervențiile în zonele greu accesibile, chiar și în condiții extreme, prin:

- reducerea timpului de deplasare la locul intervenției prin parcurgerea unor porțiuni de teren greu accesibile cu autoșenileta în locul deplasării pe jos (indiferent de anotimp și de locul intervenției);
- evacuarea sau transportul în timp util a persoanelor aflate în situația de urgență sau care au nevoie de asistență medicală;
- transportul în timp util a personalului specializat, inclusiv a echipamentului medical și de descarcerare, în funcție de tipul intervenției;
- transportul unor cantități mai mari de materiale de intervenție sau strictă necesitate (alimente, apă, etc.) atât pentru personalul implicat în intervenție cât și pentru persoanele aflate în situația de urgență;
- intervenția mai rapidă pe alte sectoare / direcții în funcție de evoluția situației de urgență.

Echipamentele propuse spre achiziţionare în cadrul proiectului se doresc a fi compatibile cu cele deja existente, în vederea asigurării de intervenţii de calitate şi bine coordonate în cadrul regiunii precum şi în cazul colaborărilor cu regiunile limitrofe.

Având în vedere cele menţionate mai sus, considerăm că echipamentele propuse spre achiziţionare sunt foarte importante pentru îmbunătăţirea sistemului integrat de asistenţă medicală şi intervenţie la incidentele în zone greu accesibile precum şi pentru atingerea obiectivelor prezentului proiect.

2.3.4 Potenţialii beneficiari ai proiectului/ grupul ţintă

Grup țintă: Populația arondată rețelei de baze operaționale pentru situații de urgență de pe raza Regiunii 7 Centru, aflată în zonele montane și în zone izolate, precum și toate persoanele care frecventează aceste zone (turiști, sportivi, călători, muncitori, etc).

Beneficiarii direcţi: Inspectoratele pentru Situaţii de Urgenţă ale judeţelor Alba, Braşov, Covasna, Harghita, Mureş, Sibiu, baza regională din Regiunea 7 Centru, care e localizată în municipiul Tîrgu-Mureş şi implicit angajaţii din cadrul sistemului de intervenţie.

Utilizatorii finali ai echipamentelor sunt inspectoratele pentru situaţii de urgenţă ale judeţelor Regiunii Centru, după cum urmează:
Inspectoratul pentru Situaţii de Urgenţă „Unirea” al judeţului Alba
Inspectoratul pentru Situaţii de Urgenţă „Ţara Bârsei” al judeţului Braşov
Inspectoratul pentru Situaţii de Urgenţă „Mihai Viteazul” al judeţului Covasna
Inspectoratul pentru Situaţii de Urgenţă „Oltul” al judeţului Harghita
Inspectoratul pentru Situaţii de Urgenţă „Horea” al judeţului Mureş
Inspectoratul pentru Situaţii de Urgenţă „Cpt. Dumitru Croitoru” al judeţului Sibiu.

Numărul total de autospeciale complexe de intervenție, descarcerare și acordarea asistenței medicale de urgență de care vor beneficia județele este de 6, câte unul pentru fiecare județ. Acestea sunt repartizate județelor Regiunii Centru astfel:
- în județul Alba la Detașamentul de Pompieri Alba Iulia
- în județul Brașov la Detașamentul de Pompieri Brașov
- în județul Covasna la Detașamentul de Pompieri Sfântu Gheorghe
- în județul Harghita la Detașamentul de Pompieri Miercurea Ciuc
- în județul Mureș la Detașamentul de Pompieri Reghin

- în județul Sibiu la Detașamentul de Pompieri Sibiu.

În vederea utilizării eficiente a echipamentelor achiziţionate de Asociaţia de Dezvoltare Intercomunitară „Centrul Transilvaniei” prin intermediul prezentului proiect, acestea vor fi date spre folosinţă Inspectoratelor Judeţene pentru Situaţii de Urgenţă din Regiunea Centru. Modalitatea propusă pentru transferul echipamentelor este încheierea de contracte de comodat între Asociaţie şi utilizatorul final (inspectoratele judeţene pentru situaţii de urgenţă), în cadrul cărora vor fi reglementate condiţiile transferului.

Echipamentele specifice achiziţionate vor asigura echipajelor inspectoratelor pentru situații de urgență îmbunătățirea capacității de intervenţie, fapt ce va fi reflectat în îmbunătățirea calității intervenţiilor în zonele cu acces dificil.

Astfel, vehiculele cu șenile ce vor fi achiziţionate, împreună cu tehnica deja existentă în dotarea ISU-rilor, vor acoperi intervenţiile în situaţiile de urgenţă determinate de apariţia următoarelor riscuri:
- Accidente, avarii, explozii şi incendii;
- Incendii la fondul forestier și vegetație uscată;
- Inundaţii;
- Înzăpeziri și avalanşe;
- Cutremure;
- Accidente industriale;
- Alunecări de teren;
- Prăbuşiri de construcţii;
- Sociale;
- Accidente aviatice şi feroviare;
- Alte accidente.

Beneficiile preconizate aduse intervenţiilor de acest tip de autospeciale sunt următoarele:
- Sporirea eficienţei intervenţiilor pentru asigurarea asistenţei medicale a persoanelor aflate în zone izolate prin asigurarea accesului în zone izolate sau cu acces extrem de greu, mai ales în timpul sezonului de iarnă;
- Intervenţia rapidă pentru salvarea victimelor, limitarea şi înlăturarea efectelor situaţiilor de urgenţă produse în zone izolate sau greu accesibile (zonă de munte cu căi de acces înguste, pante abrupte şi terenuri accidentate);
- Creșterea eficienței stingerii incendiilor de vegetație uscată, litieră de pădure montană din zonele inaccesibile autospecialelor din dotarea actuală a ISU-urilor;
- Transportul şi evacuare mai rapidă a persoanelor aflate în situații de urgență (de ex.: persoane înzăpezite);
- Protecţia sporită a personalului de intervenţie în misiunile desfășurate în zone greu accesibile și în condiții meteorologice dificile;
- Îmbunătățirea acţiunilor de transport şi distribuire a apei, hranei şi echipamentului pentru personalul aflat la intervenţie în locuri greu accesibile (acțiuni de căutare-salvare, incendii la fondul forestier, incendii de vegetație);
- Îmbunătățirea acțiunilor de căutare a persoanelor dispărute (inclusiv înecate), atât pe cursurile de apă cât mai ales prin păduri, locuri greu accesibile;
- Creșterea eficienței acţiunilor cu caracter SMURD în zone greu accesibile, izolate, în condiții meteo dificile, inclusiv cele ce presupun descarcerarea victimelor (de ex: accidente aviatice, accidente de muncă forestiere, etc.).

2.3.5. Activităţile proiectului

Activitatea 1. Numirea Unității de Implementare a Proiectului – termen până la semnarea contractului de finanţare nerambursabilă

Având în vedere faptul că Asociația are doar doi angajați, așa cum s-a procedat și la proiectele precedente, se va solicita ca fiecare consiliu județean și fiecare inspectorat pentru situații de urgență să nominalizeze persoane în unitatea de implementare a proiectului. Aceste persoane vor asigura managementul proiectului pe perioada de implementare a acestuia.

Activitatea 2. Licitaţia pentru desemnarea furnizorilor de echipamente – termen luna 7 de la semnarea contractului de finanţare nerambursabilă

În vederea achiziţionării celor 6 autospeciale complexe de intervenție cu capacitate mărită de trecere va fi organizată o procedură de achiziție publică competitivă, în conformitate cu prevederile legislației în vigoare pentru domeniul achizițiilor publice.

Subactivitatea 2.1: Elaborarea documentaţiei de atribuire pentru achiziţia publică de bunuri – termen luna 2 de la semnarea contractului de finanţare nerambursabilă

Documentele necesare derulării procedurii de achiziţie publică vor fi întocmite în conformitate cu prevederile O.U.G. 34/2006 privind atribuirea contractelor de achiziţie publică, a contractelor de concesiune de lucrări publice şi a contractelor de concesiune de servicii, cu modificările şi completările ulterioare şi ale H.G. 925/2006 pentru aprobarea normelor de aplicare a prevederilor referitoare la atribuirea contractelor de achiziţie publică din O.U.G. 34/2006, cu modificările şi completările ulterioare.

Documentaţia de atribuire se va definitiva de către Unitatea de Implementare a Proiectului. Aceasta va conţine cerinţele formale, tehnice şi financiare, care permit descrierea obiectivă a obiectului contractului de achiziţie publică şi pe baza căruia operatorul economic îşi va elabora oferta.

Documentaţia de atribuire va cuprinde, cel puţin:

- Fişa de date a achiziţiei;
- Caietul de sarcini, inclusiv specificaţiile tehnice;
- Clauzele contractuale obligatorii;
- Formulare şi modele;
- Alte informaţii cu privire la impozitare, protecţia mediului, protecţia muncii.

Subactivitatea 2.2: Chemarea la competiţie – termen luna 4 de la semnarea contractului de finanţare nerambursabilă

Această activitate urmează logic după elaborarea documentaţiei de atribuire şi va cuprinde următoarele etape:

- Publicarea în SEAP a documentației de atribuire și a anunţului de participare;
- Răspunderea la solicitările de clarificări cu privire la documentația de atribuire;
- Primirea ofertelor.

Termenul pentru elaborarea ofertelor şi depunerea acestora va fi stabilit la cel puţin 52 zile de la data transmiterii spre publicare a anunţului de participare.

Această activitate a fost precizată independent, în primul rând, ţinând cont de perioada de timp necesară pentru realizare.

Subactivitatea 2.3: Derularea procedurii de atribuire – termen luna 6 de la semnarea contractului de finanţare nerambursabilă

În această etapă va fi numită comisia de evaluare a ofertelor. Pentru asigurarea continuităţii activităţilor precedente şi viitoare ale proiectului, comisia de licitaţie va fi formată atât din specialiști din domeniul intervenţiilor în situaţii de urgenţă cât și din domeniul achizițiilor publice.

- Se va desfăşura şedinţa de deschidere;
- Se va stabili modul de lucru al comisiei de evaluare.
- Comisia va examina şi evalua ofertele, această etapă incluzând, pentru anumite documente clar menţionate, solicitări de complementare ale documentelor lipsă, corectarea viciilor de formă, clarificări privind propunerea tehnică şi calificarea, verificarea unor omisiuni sau neconcordanţe, corectarea erorilor aritmetice;
- Comisia va respinge eventualele oferte neconforme, respectiv inacceptabile;
- Comisia va stabili oferta câştigătoare;
- Comisia va elabora raportul de atribuire al procedurii de achiziţie publică.

Subactivitatea 2.4: Atribuirea contractelor de achiziţie publică – termen luna 7 de la semnarea contractului de finanţare nerambursabilă

Aceasta etapă se va derula în felul următor:

- Ofertanţii vor fi notificaţi asupra rezultatelor procedurii de achiziţie publică în scris şi nu mai târziu de 3 zile lucrătoare de la emiterea deciziei. Comunicarea către ofertantul câştigător va conţine şi invitaţia pentru semnarea contractului;
- Deoarece valoarea contractului este mai mare decât pragul prevăzut la art. 124 din OUG 34/2006, respectiv 130.000 Euro pentru contractele de bunuri, se va stabili o perioadă de aşteptare necesară primirii eventualelor contestaţii de 10 zile;
- După expirarea perioadei de contestaţii, se va trece la semnarea contractului de achiziţie publică;
- În cel mult 48 de zile după finalizarea procedurii de licitaţie deschisă, se va transmite spre publicare anunţul de atribuire.

Activitatea 3. Livrarea echipamentelor şi punerea lor în funcţiune – termen luna 15 de la semnarea contractului de finanţare nerambursabilă

Având în vedere faptul că există posibilitatea ca autovehiculele și / sau echipamentele din dotarea lor să fie achiziţionate din străinătate, această activitate a fost luată în considerare separat datorită perioadei de timp necesară realizării sale.

Subactivitatea 3.1: Livrarea echipamentelor – termen luna 14 de la semnarea contractului de finanţare nerambursabilă

Livrarea echipamentelor va fi făcută de către furnizor direct către utilizatorii finali şi anume la sediul fiecărui inspectorat pentru situaţii de urgenţă din Regiunea Centru.

Subactivitatea 3.2: Recepţia, punerea în funcţiune, repartizarea echipamentelor şi transferarea lor către utilizatorii finali – termen luna 15 de la semnarea contractului de finanţare nerambursabilă

Această activitate este corelată cu subactivitatea precedentă şi va fi realizată în mai multe etape.

Etapa 1 va consta în realizarea unei prerecepţii a prototipului de autospecială, respectiv a primului complet construit. Această etapă se va realiza pe o perioadă ce se va stabili ulterior şi va include activitatea de finalizare a prototipului de comun acord cu furnizorul. După finalizarea prerecepţiei vor fi construite şi celelalte complete. Detaliile privind realizarea acestei etape vor fi stabilite în caietul de sarcini al documentaţiei de atribuire a echipamentelor. Menţionăm faptul că prerecepţia va fi realizată de specialişti ai inspectoratelor pentru situaţii de urgenţă constituiţi în comisie de prerecepţie.

Etapa 2 este strâns legată de livrarea autospecialelor şi constă în recepţia autospecialelor. În cadrul acestei etape vor fi constituite comisiile de recepţie a echipamentelor la nivelul fiecărui judeţ. S-a optat pentru această variantă, deoarece se intenţionează ca în documentaţia de atribuire a contractelor să se prevadă ca livrarea să se facă direct la utilizatorii finali, pentru a evita cheltuieli suplimentare cauzate de transportul echipamentelor precum şi asigurarea depozitării adecvate a acestora.

Comisiile de recepţie vor fi formate din specialişti ai inspectoratelor pentru situaţii de urgenţă și din reprezentanți ai consiliilor județene.

Tot în cadrul acestei etape va avea loc şi punerea în funcţiune a echipamentelor.

Etapa 3 constă în realizarea formalităților legale pentru transferarea autospecialelor către județele membre ale Asociaţiei, prin contracte de comodat încheiate între Asociația de Dezvoltare Intercomunitară „Centrul Transilvaniei” şi Inspectoratele pentru Situaţii de Urgenţă al județelor Regiunii Centru. Ulterior încheierii contractelor de comodat va avea loc repartizarea autospecialelor către utilizatorii finali ai acestora şi darea lor în folosinţă.

Activitatea 4. Selectarea şi instruirea personalului – termen luna 15 de la semnarea contractului de finanţare nerambursabilă

Activitatea va cuprinde două subactivităţi şi anume:

Subactivitatea 4.1: Selectarea personalului care va lucra cu echipamentele achiziţionate în cadrul proiectului – termen luna 11 de la semnarea contractului de finanţare nerambursabilă

Selecţia va fi realizată la nivelul fiecărui judeţ, de către Inspectoratele pentru Situaţii de Urgenţă Județene, în funcţie de pregătirea şi experienţa persoanelor vizate. Numărul personalului selectat a fost stabilit de către Inspectoratele Județene pentru

Situaţii de Urgenţă, în funcţie de necesarul de resurse umane pentru exploatarea acestui tip de autospecială, numărul estimat total fiind de 37 persoane.

Subactivitatea 4.2: Pregătirea propriu-zisă a personalului – termen luna 15 de la semnarea contractului de finanţare nerambursabilă

Această activitate va fi inclusă în caietele de sarcini ce vor fi întocmite în vederea achiziţionării echipamentelor specifice proiectului. Prin urmare, instruirea va fi realizată de către firmele furnizoare de echipamente, asigurându-se astfel o eficienţă maximă în pregătirea personalului ce va lucra cu acestea.

Activitatea 5. Realizarea acţiunilor de informare şi publicitate – termen luna 16 de la semnarea contractului de finanţare nerambursabilă

Pentru asigurarea vizibilităţii proiectului şi informării populaţiei asupra beneficiilor implementării proiectului, s-a optat pentru următoarele tipuri de mijloace de informare:

- publicarea a câte unui comunicat de presă în fiecare judeţ pentru anunţarea începerii implementării proiectului şi a câte unei informări asupra rezultatelor proiectului,
- convocarea a câte unei conferinţe de presă în fiecare judeţ,
- montarea a 24 de autocolante pe echipamentele achiziţionate,
- recepţia festivă a echipamentelor cu participarea mass-media şi realizarea de materiale promoţionale REGIO şi referitoare la proiect, ce vor fi distribuite în cadrul evenimentului festiv,
- montarea de plăci permanente la sediile inspectoratelor pentru situaţii de urgenţă.

În vederea îndeplinirii obligaţiilor privind măsurile de informare şi publicitate conform Ghidului Solicitantului și anexelor acestuia pentru domeniul de intervenţie 3.3, precum și pentru asigurarea vizibilităţii programului Regio, în implementarea proiectului vor fi întreprinse următoarele subactivităţi:

Subactivitatea 5.1: Desemnarea prestatorilor de servicii mass-media şi publicarea comunicatelor de presă – termen luna 16 de la semnarea contractului de finanţare nerambursabilă

Va fi nevoie de câte două cotidiene locale din fiecare judeţ în care se vor publica comunicatele de presă şi informarea emise în cadrul proiectului. Având în vedere valoarea acestor comunicate, serviciile mass-media vor fi achiziţionate prin cumpărare directă, înainte de elaborarea și publicarea fiecărui material de presă.

Materialele de presă cu privire la proiect (comunicatul de presă și informarea de la sfârșitul proiectului) vor fi realizate de către Unitatea de Implementare a Proiectului şi avizate de organismul intermediar.

Materiale de presă vor fi publicate în două ziare locale, editate în limba română, iar acolo unde este oportun, unul va fi editat în limba română şi unul în maghiară, la nivelul fiecărui judeţ beneficiar al proiectului. De asemenea, aceste materiale vor fi postate şi pe site-urile consiliilor judeţene Alba, Braşov, Covasna, Harghita, Mureş şi Sibiu, ce reprezintă judeţele membre ale Asociaţiei.

Subactivitatea 5.2: Convocarea conferinţelor de presă – termen luna 2 de la semnarea contractului de finanţare nerambursabilă

Vor avea loc câte-o conferinţă de presă în fiecare judeţ, cu ocazia semnării contractului de finanţare.

Subactivitatea 5.3: Achiziţia autocolantelor şi aplicarea acestora – termen luna 15 de la semnarea contractului de finanţare nerambursabilă

Având în vedere valoarea lor şi prevederile legale privind achiziţiile publice, autocolantele vor fi achiziţionate prin cumpărare directă, prin contractarea unei firme specializate, în conformitate cu prevederile legale privind achiziţiile publice.

În cadrul acestei subactivităţi vor fi aplicate autocolante pe fiecare autospecială achiziţionată respectiv pe fiecare vehicul cu șenile, remorcă, autovehicul tractor și platformă de transport aferente, în vederea asigurării elementelor de vizibilitate ale programului REGIO. Activitatea se va desfăşura treptat, pe toată perioada de recepţie a echipamentelor.

Subactivitatea 5.4: Recepţia festivă a echipamentelor – termen luna 16 de la semnarea contractului de finanţare nerambursabilă

Această activitate va avea loc după punerea în folosinţă oficială a echipamentelor, în cadru festiv, cu participarea oficialităţilor din fiecare judeţ, ai membrilor Unităţii de Implementare a Proiectului şi a mass-media. Cu această ocazie, reprezentanţilor presei precum şi publicului larg, le vor fi prezentate beneficiile aduse de realizarea acestui proiect și echipamentele achiziţionate.

În acest sens vor fi distribuite materiale informative şi de promovare a proiectului.

Având în vedere valoarea lor şi prevederile legale privind achiziţiile publice, materialele promoţionale vor fi achiziţionate prin cumpărare directă, prin contractarea unei firme specializate. Această subactivitate va fi realizată în conformitate cu prevederile legale privind achiziţiile publice.

Subactivitatea 5.5: Achiziţia plăcilor permanente, realizarea şi montarea lor – termen luna 16 de la semnarea contractului de finanţare nerambursabilă

După finalizarea majorităţii activităţilor şi cunoaşterii valorii finale a proiectului, în vederea respectării elementelor de vizibilitate ale proiectului şi informării publicului larg asupra investiţiei realizate, vor fi achiziţionate 6 plăci permanente care vor fi montate la sediile inspectoratelor pentru situaţii de urgenţă.

Activitatea 6. Achiziţia serviciilor de audit și realizarea auditului – termen luna 16 de la semnarea contractului de finanţare nerambursabilă

Având în vederea experienţa proiectelor anterioare, valoarea estimată pentru această achiziţiei este de 25.000 lei fără TVA. Prin urmare achiziţia serviciilor de audit va fi realizată prin cumpărare directă.

Ca orice altă achiziţie, se va derula prin mai multe etape, după cum urmează:
Etapa 1: elaborarea documentelor necesare realizării achiziţiei,
Etapa 2: solicitarea de oferte de la diverşi operatori economici şi evaluarea acestora de către membrii unităţii de implementare a proiectului desemnaţi în acest sens.
Etapa 3: atribuirea contractului de achiziţie publică.

Detaliile privind modul de realizare a auditului şi numărul de rapoarte emise vor fi cuprinse în documentaţie şi vor fi elaborate în conformitate cu termenii de referinţă

recomandaţi de organismul intermediar şi prevederile contractului de finanţare. Astfel, va fi realizat un singur raport de audit, la sfârşitul perioadei de implementare.

Activitatea 7. Monitorizarea implementării proiectului – termen luna 16 de la semnarea contractului de finanţare nerambursabilă

În cadrul acestei activităţi vor fi elaborate toate rapoartele necesare implementării proiectului, în conformitate cu prevederile contractului de finanţare: rapoarte de progres pe durata implementării proiectului precum şi unul după finalizarea proiectului, cereri de prefinanţare şi cereri de rambursare. Rapoartele şi cererile de rambursare vor fi elaborate de către Unitatea de Implementare a Proiectului.

Coordonarea activităţii de monitorizare a implementării proiectului va fi în atribuţiile managerului de proiect, care va fi sprijinit şi de ceilalţi membrii ai echipei. În vederea asigurării monitorizării implementării proiectului, pe lângă acţiunile deja menţionate, vor fi realizate şi următoarele:

Secretarul va culege lunar informaţii cu privire la acţiunile realizate de către toţi membrii UIP în vederea implementării proiectului, pe care le va sintetiza într-un raport lunar de progres. Aceste rapoarte vor fi realizate pe întreaga perioadă de implementare a proiectului.

Managerul de proiect va realiza o analiză lunară a progresului înregistrat privind respectarea calendarului activităţilor şi atingerea indicatorilor proiectului, în baza rapoartelor de progres întocmite. Acesta va identifica şi va anticipa atunci când este posibil, eventualele devieri ale proiectului şi va analiza împreună cu ceilalţi membrii ai UIP modalităţile de a contracara respectiv de a preveni aceste devieri.

Concluziile analizei vor fi prezentate de către managerul de proiect conducerii ADI Centrul Transilvaniei, iar, după caz, va formula propuneri pentru revizuirea planului de implementare a proiectului.

În vederea asigurării fluxului informaţional în cadrul UIP pentru asigurarea unei bune monitorizări, vor fi organizate şedinţe periodice de lucru, care vor fi convocate la solicitarea managerului de proiect. La acestea vor participa toţi membrii unităţii de implementare a proiectului sau după caz, doar membrii a căror expertiză este necesară. Scopul lor este de a evidenţia modul de respectare a graficului de activităţi, a bugetului şi a sarcinilor stabilite pentru fiecare membru al Unităţii de Implementare şi după caz, identificarea de soluţii pentru rezolvarea problemelor.

Aceste şedinţe vor fi convocate ori de câte ori este nevoie, dar cel puţin în următoarele etape ale proiectului:

- ✓ în momentul elaborării documentaţiei pentru atribuirea contractului de furnizare de autospeciale – luna 1 după semnarea contractului de finanţare;
- ✓ după finalizarea livrării echipamentelor achiziţionate şi începerea activităţii de organizare a evenimentului festiv - luna 15 din anul II după semnarea contractului de finanţare;
- ✓ la finalizarea proiectului, aceasta fiind şi şedinţa de evaluare a rezultatelor - luna 16 după semnarea contractului de finanţare.

2.3.6 CALENDARUL ACTIVITĂŢILOR

Nr. crt	Activitate/ subactivitate	Poziţia/ persoana responsabilă cu implementarea activităţii	înainte de semnarea contractului	Anul 1												Anul 2			
				Luna 1	Luna 2	Luna 3	Luna 4	Luna 5	Luna 6	Luna 7	Luna 8	Luna 9	Luna 10	Luna 11	Luna 12	Luna 1	Luna 2	Luna 3	Luna 4
1	Numirea Unităţii de Implementare a Proiectului	Manager																	
2	**Licitaţie autospeciale**	**Manager**																	
2.1	Elaborarea documentaţiei de atribuire	Consilier achiziţii publice; responsabil tehnic																	
2.2	Chemarea la competiţie	Consilier achiziţii publice																	
2.3	Derularea procedurii de atribuire	Asistent manager; secretar; responsabil tehnic; jurist																	
2.4	Atribuirea contractului	Consilier achiziţii publice; jurist;																	
3	**Livrarea echipamentelor şi punerea lor în funcţiune**	**Responsabil tehnic**																	
3.1	Livrarea echipamentelor	Asistent manager; responsabil tehnic																	
3.2	Recepţia, punerea în funcţiune, repartizarea echipamentelor şi transferarea lor către utilizatorii finali	Responsabil tehnic; jurist																	
4	**Selectarea şi instruirea personalului**	**Responsabil tehnic**																	
4.1	Selectarea personalului	Responsabil tehnic																	
4.2	Pregătirea propriu-zisă a personalului	Responsabil tehnic																	

Nr. crt	Activitate/ subactivitate	Poziţia/ persoana responsabilă cu implementarea activităţii	înainte de semnarea contractului	Anul 1												Anul 2			
				Luna 1	Luna 2	Luna 3	Luna 4	Luna 5	Luna 6	Luna 7	Luna 8	Luna 9	Luna 10	Luna 11	Luna 12	Luna 1	Luna 2	Luna 3	Luna 4
5	**Realizarea acţiunilor de informare şi publicitate**	**Manager**																	
5.1	Desemnarea prestatorilor de serv. mass-media şi publicarea comunicatelor de presă	Consilier achiziţii publice; secretar; jurist; asistenţi manager																	
5.2	Convocarea conferinţei de presă	Secretar; asistenţi manager																	
5.3	Achiziţia autocolantelor și aplicarea acestora	Consilier achiziţii publice; secretar; jurist; responsabil tehnic																	
5.4	Recepţia festivă a echipamentelor	Asistent manager																	
5.5	Achiziţia plăcilor permanente, realizarea și montarea lor	Consilier achiziţii publice; secretar; jurist; responsabil tehnic																	
6	**Achiziţia serviciilor de audit și realizarea auditului**	**Consilier achiziţii publice; jurist; ofiţer financiar**																	
7	**Monitorizarea implementării proiectului**	**Manager**																	

2.3.7. Resursele materiale implicate în realizarea proiectului

Asociaţia de Dezvoltare Intercomunitară „Centrul Transilvaniei”, prin membrii fondatori respectiv judeţele Alba, Braşov, Covasna, Harghita, Mureş şi Sibiu, reprezentate prin consiliile judeţene, vor pune la dispoziţia fiecărei persoane din cadrul Unităţii de Implementare a Proiectului echipamentele necesare în vederea bunei desfăşurări a

prezentului proiect. De asemenea, inspectoratele pentru situaţii de urgenţă din Regiunea Centru vor asigura echipamentele necesare desfăşurării activităţii responsabililor tehnici membrii ai unităţii de implementare a proiectului.

Aceste echipamente se concretizează în: câte un computer cu toate soft-urile necesare pentru fiecare persoană, echipamente de comunicaţii, adică telefon, fax şi internet, imprimante, copiator în vederea multiplicării documentelor, autoturism pentru deplasările ce le implică proiectul, consumabile (hârtie, instrumente de scris, toner pentru imprimantă, etc.).

Pentru persoanele aflate la sediul Asociaţiei este asigurată multiplicarea şi imprimarea documentelor (o multifuncţională şi consumabile). De asemenea, Consiliul Judeţean Mureş a pus la dispoziţia Asociaţiei un spaţiu pentru depozitarea documentelor aferente proiectului.

2.3.8 Rezultate anticipate

Nr. crt.	Activitate/ subactivitate	Rezultat
1	Numirea Unităţii de Implementare a Proiectului	Unitatea de Implementare a Proiectului înfiinţată
2	**Licitaţia pentru desemnarea furnizorilor de echipamente**	
2.1	Elaborarea documentaţiei de atribuire pentru achiziţia publică de bunuri	Comisie de licitaţie numită. Licitaţie pentru desemnarea Furnizorului organizată, desfăşurată şi adjudecată. Contract încheiat cu **furnizorul** desemnat.
2.2	Chemarea la competiţie	
2.3	Derularea procedurii de atribuire	
2.4	Atribuirea contractelor de achiziţie publică	
3	**Livrarea echipamentelor şi punerea lor în funcţiune**	
3.1	Livrarea echipamentelor	6 complete – autospeciale complexe de intervenție, descarcerare și acordarea asistenței medicale de urgență livrate
3.2	Recepţia, punerea în funcţiune, repartizarea echipamentelor şi transferarea lor către utilizatorii finali	o comisie de prerecepţie numită; o comisie de recepţie numită; 6 autospeciale noi puse în funcţiune; 6 contracte de comodat încheiate; Formalităţi legale îndeplinite în vederea repartizării celor 6 de autospeciale către utilizatorii finali şi darea lor în folosinţă.
4	**Selectarea şi instruirea personalului**	
4.1	Selectarea personalului	37 de persoane selectate
4.2	Pregătirea propriu-zisă a personalului	37 de persoane pregătite corespunzător pentru utilizarea celor 6 de echipamente specifice
5	**Realizarea acţiunilor de informare şi publicitate**	
5.1	Desemnarea prestatorilor de serv. mass-media şi publicarea comunicatelor de presă	1 comunicat de presă emis şi publicat în fiecare judeţ 1 informare privind rezultatele proiectului emisă şi publicată în fiecare judeţ

Nr. crt.	Activitate/ subactivitate	Rezultat
5.2	Convocarea conferinţei de presă	o conferinţă de presă convocată în fiecare judeţ – în total 6 conferinţe de presă
5.3	Achiziţia autocolantelor și aplicarea acestora	24 de autocolante realizate și montate pe echipamente
5.4	Recepţia festivă a echipamentelor	O recepţie festivă cu participarea mass-media desfăşurată; cel puţin 20 de participanţi la recepţia festivă; materiale informative și de promovare a proiectului realizate şi distribuite în cadrul recepţiei festive.
5.5	Achiziţia plăcilor permanente, realizarea și montarea lor	6 plăci permanente achiziţionate şi montate la sediile inspectoratelor pentru situaţii de urgenţă
6	**Achiziţia serviciilor de audit și realizarea auditului**	Contract încheiat cu furnizorul de servicii Raport de audit realizat şi înaintat beneficiarului
7	**Monitorizarea implementării proiectului**	5 rapoarte de progres şi un raport final realizate şi înaintate organismului intermediar, împreună cu cereri de rambursare a cheltuielilor aferente

2.4 MANAGEMENTUL PROIECTULUI

Precizaţi care sunt resursele umane alocate implementării proiectului (existente şi viitoare)

Pentru pregătirea acestui proiect au colaborat 12 persoane: câte o persoană de la fiecare consiliu judeţean, cu experienţă în elaborarea de cereri de finanţare şi câte o persoană de la fiecare inspectorat judeţean pentru situaţii de urgenţe din Regiunea Centru, abilitate să enunţe necesităţile judeţului în domeniul intervenţiilor în situaţii de urgenţă.

În vederea unei coordonări eficiente a activităţilor necesare implementării proiectului va fi înfiinţată o Unitate de Implementare a Proiectului (UIP). Ţinând cont de experienţa anterioară din acest domeniu a Asociaţiei de Dezvoltare Intercomunitară „Centrul Transilvaniei", precum şi a tuturor membrilor fondatori ai acesteia, este propusă următoarea componenţă pentru această Unitate de Implementare: 1 Şef UIP (Manager de proiect), 6 Asistenţi manager (câte unul din partea fiecărui consiliu judeţean), 6 Responsabili tehnici (câte unul din partea fiecărui Inspectorat Judeţean pentru Situaţii de Urgenţă – ISU), 1 Consilier achiziţii publice, 1 Ofiţer financiar, 1 Jurist şi 1 Secretar.

Detalii suplimentare despre poziţia, atribuţiile şi rolul fiecărui membru, precum şi experienţa necesară pentru ocuparea posturilor în cadrul UIP sunt descrise în paragrafele următoare:

Şef UIP - Manager de proiect (Consiliul Judeţean Mureş)

Atribuţii: Atribuţii: Asigură managementul general al activităţii UIP, inclusiv activitatea de monitorizare a proiectului; Asigură suport tehnic ADR Centru şi MDRAP pe perioada de implementare a proiectului; Aprobă facturile prezentate şi coordonează depunerea cererilor de rambursare; Asigură plata la timp a contribuţiei locale către Beneficiar (inclusiv a costurilor neeligibile); Coordonează activităţile de publicitate ale Proiectului: se asigură de obţinerea avizelor de la ADR Centru privind materialele

publicitare; verifică materialele publicitare; supraveghează publicarea comunicatelor de presă, realizarea autocolantelor şi plăcilor permanente, precum şi a materialelor aferente recepţiei festive, organizează recepţia festivă; Coordonează activităţile pe perioada pregătirii şi desfăşurării procedurilor de achiziţie publică de echipamente: se asigură de faptul că documentaţia de atribuire va fi finalizată şi aprobată la timp, propune componenţa comisiilor de evaluare a ofertelor, participă ca membru în comisii de evaluare a ofertelor (după caz), supraveghează activitatea de semnare a contractelor.

Responsabilităţi: Răspunde pentru îndeplinirea calitativă şi cantitativă a sarcinilor primite; Răspunde pentru corectitudinea, legalitatea, necesitatea, oportunitatea operaţiunilor cuprinse în documente; Răspunde pentru buna funcţionare a activităţilor desfăşurate; Asigură confidenţialitatea operaţiunilor.

Experienţa necesară: Experienţă în programarea, implementarea şi monitorizarea proiectelor finanţate din fonduri internaţionale; Cunoştinţe privitoare la legislaţia naţională privind achiziţiile publice; Cunoştinţe privitoare la legislaţia naţională privind intervenţiile în situaţii de urgenţă şi pentru acordarea primului ajutor calificat; Aptitudini analitice şi de concepţie, iniţiativă, corectitudine, disciplină.

Asistent manager (Consiliul Judeţean Alba; Consiliul Judeţean Braşov; Consiliul Judeţean Covasna; Consiliul Judeţean Harghita; Consiliul Judeţean Mureş; Consiliul Judeţean Sibiu)

Atribuţii: Acordă sprijin membrilor UIP; Participă la organizarea şi derularea licitaţiilor din cadrul proiectului: sprijină consilierul pe achiziţii publice în elaborarea documentaţiei de atribuire şi în chemarea la competiţie, participă ca membru în comisia de evaluare a ofertelor (după caz), contractează prestatorii de servicii mass-media; Răspunde de publicarea comunicatelor de presă, de convocarea conferinţei de presă şi distribuirea materialelor promoţionale; Răspunde pentru numirea comisiilor de recepţie la nivelul propriului judeţ şi participă la acestea (dacă este nevoie); Preia atribuţiile de Manager de Proiect când este nevoie (doar asistentul manager de la Consiliul Judeţean Mureş).

Responsabilităţi: Răspunde pentru îndeplinirea calitativă şi cantitativă a sarcinilor primite; Răspunde pentru corectitudinea, legalitatea, necesitatea, oportunitatea operaţiunilor; Răspunde pentru buna funcţionare a activităţilor; Asigură confidenţialitatea operaţiunilor.

Experienţa necesară: Experienţă în programarea, implementarea şi monitorizarea proiectelor finanţate din fonduri internaţionale; Cunoştinţe tehnice generale şi aptitudini de comunicare; Aptitudini analitice, iniţiativă, corectitudine şi disciplină.

Consilier achiziţii publice (Consiliul Judeţean Mureş)

Atribuţii: Asigură asistenţă de specialitate UIP pentru toate achiziţiile prevăzute în proiect; Sprijină juristul în elaborarea contractelor necesare achiziţionării bunurilor şi serviciilor; Participă la organizarea şi desfăşurarea licitaţiilor: elaborează notele şi referatele aferente achiziţiilor prevăzute în proiect, elaborează documentaţia de atribuire a contractului de furnizare de echipamente, se asigură de publicarea anunţului de participare privind achiziţia autospecialelor, sprijină preşedintele comisiei de evaluare în organizarea şedinţelor de evaluare; Urmăreşte legislaţia din domeniu; Participă ca membru în comisiile de recepţie (dacă este nevoie).

Responsabilităţi: Răspunde pentru îndeplinirea calitativă şi cantitativă a sarcinilor primite; Răspunde pentru corectitudinea, legalitatea, necesitatea, oportunitatea

operaţiunilor; Răspunde pentru buna funcţionare a activităţilor; Asigură confidenţialitatea operaţiunilor.

Experienţa necesară: Experienţă în derularea procedurilor de achiziţie publică precum şi în elaborarea de documentaţii de atribuire în cadrul acestora.

Responsabil tehnic (Inspectoratul pentru Situaţii de Urgenţă „Unirea" al judeţului Alba; Inspectoratul pentru Situaţii de Urgenţă „Ţara Bârsei" al judeţului Braşov; Inspectoratul pentru Situaţii de Urgenţă „Mihai Viteazu" al judeţului Covasna; Inspectoratul pentru Situaţii de Urgenţă „Oltul" al judeţului Harghita; Inspectoratul pentru Situaţii de Urgenţă „Horea" al judeţului Mureş; Inspectoratul pentru Situaţii de Urgenţă „Cpt. Dumitru Croitoru" al judeţului Sibiu)

Atribuţii: Participă la organizarea şi derularea licitaţiilor din cadrul proiectului: verificarea specificaţiilor tehnice, participă ca membru în comisia de evaluare a ofertelor pentru desemnarea furnizorului de echipamente; Participă la organizarea recepţiei festive; Răspunde de repartizarea, livrarea şi testarea autospecialelor, inclusiv a echipamentelor specifice aflate în dotarea acestora: participă în comisiile recepţie a echipamentelor, se asigură că livrarea autospecialelor va fi făcută la unităţile de pompieri stabilite, va asigura logistica necesară pentru predarea autospecialelor; Răspunde de selectarea personalului din judeţul propriu şi supraveghează instruirea acestuia; Răspunde de aplicarea autocolantelor şi de amplasarea panourilor de publicitate REGIO la sediul inspectoratului pentru situaţii de urgenţă propriu.

Responsabilităţi: Răspunde pentru îndeplinirea calitativă şi cantitativă a sarcinilor primite; Răspunde pentru corectitudinea, legalitatea, necesitatea, oportunitatea operaţiunilor; Răspunde pentru buna funcţionare a activităţilor; Asigură confidenţialitatea operaţiunilor.

Experienţa necesară: Experienţă în domeniul serviciilor profesioniste pentru situaţii de urgenţă; Aptitudini analitice, iniţiativă, corectitudine şi disciplină.

Ofiţer financiar (contabil şef, Asociaţia de Dezvoltare Intercomunitară „Centrul Transilvaniei")

Atribuţii: Menţine un sistem de contabilitate corespunzător pentru costurile proiectului; Se asigură că fiecare membru fondator al Asociaţiei contribuie cu partea corespunzătoare judeţului (inclusiv costuri neeligibile); Pregăteşte documentele necesare pentru realizarea plăţilor; Se asigură că fondurile sunt folosite în conformitate cu prevederile Contractului de Grant şi ale contractelor încheiate în urma procedurilor de licitaţie; Pregăteşte rapoartele financiare privind implementarea Proiectului, inclusiv întocmirea cererilor de rambursare; Participă la organizarea şi derularea procedurii de achiziţie pentru desemnarea Auditorului; Recepţionează Raportul de Audit.

Responsabilităţi: Răspunde pentru îndeplinirea calitativă şi cantitativă a sarcinilor primite; Răspunde pentru corectitudinea, legalitatea, necesitatea, oportunitatea operaţiunilor; Răspunde pentru buna funcţionare a activităţilor; Asigură confidenţialitatea operaţiunilor.

Experienţa necesară: Înţelegerea contractărilor din UE şi a sistemelor de plată; Aptitudini în contabilitate; Experienţă în finanţe publice; Aptitudini analitice, iniţiativă, corectitudine şi disciplină.

Jurist (Consiliul Judeţean Mureş)

Atribuţii: Asigură asistenţa juridică de specialitate UIP; Elaborează contractele necesare achiziţionării bunurilor şi serviciilor; Analizează şi formulează observaţii la actele întocmite de UIP; Participă la organizarea şi desfăşurarea licitaţiilor: sprijină consilierul achiziţii publice în elaborarea şi avizarea notelor / referatelor aferente procesului de achiziţii, participă ca membru în comisiile de evaluare a ofertelor, asigură logistica pentru încheierea contractelor; Elaborează şi asigură încheierea documentelor administrative în vederea transferării echipamentelor la utilizatorii finali; Urmăreşte legislaţia din domeniu; Participă ca membru în comisiile de recepţie (după caz).
Responsabilităţi: Răspunde pentru îndeplinirea calitativă şi cantitativă a sarcinilor primite; Răspunde pentru corectitudinea, legalitatea, necesitatea, oportunitatea operaţiunilor; Răspunde pentru buna funcţionare a activităţilor; Asigură confidenţialitatea operaţiunilor.
Experienţa necesară: Cunoaşterea foarte bună a legislaţiei din domeniul asociaţiilor, achiziţiilor publice şi externalizării de bunuri; Aptitudini analitice, iniţiativă, corectitudine şi disciplină.

Secretar (Consiliul Judeţean Mureş)

Atribuţii: Pregăteşte şi implementează activităţile de publicitate: sprijină asistenţii manageri în elaborarea documentaţiei pentru desemnarea prestatorilor de mass-media şi în elaborarea materialelor pentru conferinţele de presă, răspunde de obţinerea avizelor de la ADR Centru privind materialele de promovare ale proiectului, elaborează machetele pentru comunicatele de presă, autocolante, materialele promoţionale aferente recepţiei festive şi plăcile permanente, sprijină responsabilii tehnici în aplicarea autocolantelor şi în montarea plăcilor permanente (în vederea respectării prevederilor privind vizibilitatea programului); Pregăteşte şedinţele interne şi/sau externe; Întocmeşte procesele-verbale ale şedinţelor; Efectuează rezervările de cazare, masă şi de transport atât pentru şedinţele curente cât şi pentru recepţia festivă; Întocmeşte şi transmite rapoartele; Pregăteşte documentele pentru arhivare/retragere; Asigură acurateţea sistemului de înregistrare a documentelor; Întocmeşte, colectează şi distribuie corespondenţa; Conduce la zi jurnalele; Preia apelurile telefonice şi mesajele; Preia atribuţiile de Asistent manager când este nevoie.
Responsabilităţi: Răspunde pentru îndeplinirea calitativă şi cantitativă a sarcinilor primite; Răspunde pentru corectitudinea, legalitatea, necesitatea, oportunitatea operaţiunilor; Răspunde pentru buna funcţionare a activităţilor; Asigură confidenţialitatea operaţiunilor.

Experienţa necesară: Cunoştinţe tehnice generale şi aptitudini de comunicare şi organizare; Aptitudini analitice, iniţiativă, corectitudine şi disciplină.

2.5 DURATA PROIECTULUI

Precizaţi durata implementării proiectului, exprimată în luni.

Perioada de implementare a proiectului este de **16 luni.**

2.6 INDICATORI

INDICATORI	Valoare la începutul	Valoare la sfârşitul

	perioadei de implementare	perioadei de implementare
Rezultat imediat (direct) Unităţi mobile echipate pentru intervenţii de urgenţă (de tipul celor propuse spre achiziţionare)	**1**	**7**
Rezultate induse (indirecte) Timpul mediu de răspuns al unităţilor mobile de intervenţie în zonele rurale	**24'32''** în zonele rurale	**22'40''** în zonele rurale

2.7 Partenerii implicaţi în derularea proiectului

Implementarea proiectului se face în parteneriat?

☐ DA

☑ NU

2.8 RELAŢIA CU ALTE PROGRAME / STRATEGII / PROIECTE

	MOD DE RELAŢIONARE
Planul Naţional de Dezvoltare 2007 - 2013	Deoarece România este o ţară cu risc ridicat în caz de dezastru (cutremure, inundaţii, etc.), este importantă dezvoltarea infrastructurii de siguranţă publică pentru situaţii de urgenţă şi dezastre naturale şi tehnologice a unităţilor regionale şi locale care formează sistemul de intervenţii în caz de urgenţă. În acelaşi timp, susţinerea acestui sistem de intervenţii aduce o contribuţie importantă la consolidarea sistemului de intervenţii de urgenţă spitaliceşti. Achiziţionarea de echipamente specifice pentru situaţiile de urgenţă are ca efect îmbunătăţirea capacităţii de intervenţie primară şi avansată în cazul accidentelor în masă (accidente de circulaţie majore, accidente feroviare, atacuri teroriste etc.); îmbunătăţirea capacităţii de intervenţie în cazul dezastrelor naturale (inundaţii, cutremure, incendii); îmbunătăţirea sistemelor de comunicaţii integrate locale, judeţene şi regionale.
Programul Operaţional Regional 2007 - 2013	Prin implementarea POR se doreşte să se contribuie la diminuarea disparităţilor interregionale, precum şi a disparităţilor în interiorul regiunilor. În ceea ce priveşte domeniu de intervenţie „Îmbunătăţirea dotării cu echipamente a bazelor operaţionale pentru intervenţii în situaţii de urgenţă" obiectivul specific al acestuia îl reprezintă îmbunătăţirea capacităţii de răspuns în situaţii de urgenţă la nivelul fiecărei regiuni de dezvoltare prin reducerea timpului de răspuns şi intervenţie pentru acordarea primului ajutor calificat şi

	MOD DE RELAŢIONARE
	pentru intervenţii în situaţii de urgenţă. Astfel, prezentul proiect susţine realizarea priorităţilor Programului Operaţional Regional, prin achiziţionarea de echipamente specifice ce vor duce la creşterea calităţii serviciilor pentru situaţii de urgenţă, mai ales în zonele greu accesibile şi încearcă să uniformizeze capacitatea de intervenţie a judeţelor din cadrul Regiunii Centru. De asemenea, este de aşteptat ca dezvoltarea acestui sistem organizatoric, concomitent cu îmbunătăţirea dotărilor cu echipamente, să conducă la creşterea gradului de siguranţă a populaţiei şi la primirea ajutorului de urgenţă calificat în timpul cel mai scurt.
Planurile de analiză şi acoperire a riscurilor a judeţelor Regiunii 7 Centru: Alba, Braşov, Covasna, Harghita, Mureş şi Sibiu	Conform Planurilor de analiză şi acoperire a riscurilor, există următoarele tipuri de riscuri: riscuri naturale, riscuri tehnologice, riscuri biologice, riscuri de incendiu şi riscuri sociale. Echipamentele specifice achiziţionate în cadrul proiectului vor putea fi utilizate în îmbunătăţirea acoperirii următoarelor tipuri de riscuri: • Riscuri naturale: Incendii de pădure şi la vegetaţia uscată; Inundaţii; Secetă; Furtuni; Tornade; Cutremure; Alunecări de teren; Avalanșe; • Riscuri tehnologice: Accidente rutiere, feroviare şi aeriene; Accidente industriale; Prăbușiri de construcții; Explozii; Avarii; • Riscuri de incendii: Incendii; • Riscuri sociale: Evenimente publice de amploare. Astfel, aceste echipamente vor contribui în mod clar la respectarea celor stabilite în Planurile de analiză şi acoperire a riscurilor.

2.9 TAXA PE VALOAREA ADĂUGATĂ

Organizaţia este plătitoare de TVA?

☐ DA

☑ NU

2.10 PROIECT GENERATOR DE VENIT

Este proiectul pentru care solicitaţi finanţarea generator de venituri?

☐ DA

☑

☐ NU

2.11 IMPACTUL ASISTENŢEI FINANCIARE NERAMBURSABILE ASUPRA IMPLEMENTĂRII PROIECTULUI

Asistenţa financiară nerambursabilă pe care o solicitaţi va avea rolul să:

a) accelereze implementarea proiectului

☑ DA

☐ NU

Detaliaţi.....

Pe de o parte, este de menţionat faptul că sistemul de răspuns în situații de urgență este unul complex, structura SMURD este în continuă dezvoltare, iar unităţile existente trebuie să răspundă la un număr forte mare de solicitări care accelerează uzura echipamentelor. Datorită acestei dezvoltări a sistemului inspectoratele pentru situații de urgență trebuie să răspundă la solicitări care acoperă tipuri de riscuri din ce în ce mai diversificate.

Pe de altă parte, se ştie că Inspectoratele pentru Situaţii de Urgenţă Judeţene au de suferit din punct de vedere financiar datorită bugetelor insuficiente de care dispun acestea. În anii 2008 - 2012, pe fondul crizei economice, fondurile bugetare alocate inspectoratelor pentru situaţii de urgenţă au fost insuficiente. Banii pentru reparaţii curente şi piese de schimb au fost repartizaţi cu prioritate doar la acele obiective pentru care executarea lucrărilor nu a suportat amânare.

Aşadar, implementarea proiectului prin intermediului acestui program va accelera realizarea lui, datorită achiziţionării echipamentelor propuse într-un orizont de timp mult mai scurt decât dacă ar fi cumpărate din resursele financiare proprii ale acestor instituţii. Astfel, proiectul va fi realizat aproximativ într-un an și jumătate, pe când din resurse proprii, probabil, ar fi realizat în 10 – 15 ani sau poate chiar mai mult.

b) este esenţială pentru implementarea proiectului

☑ DA

☐ NU

Detaliaţi.....

Considerăm că este esenţială asistenţa financiară nerambursabilă acordată în cadrul Programului Operaţional Regional, deoarece după cum menţionam mai sus, proiectul finanţat din resurse proprii ar fi implementat în 10-15 ani, pe când beneficiind de această asistenţă, proiectul va fi realizat în aproximativ doi ani.

Termenul de realizare este foarte important pentru atingerea obiectivelor prezentului proiect. Acest fapt rezultă din situaţia actuală a echipamentelor specifice din dotarea bazelor operaţionale, care au un ridicat grad de uzură, media pe regiunea Centru fiind de aproximativ 53%.

Mai mult de atât, în Regiunea Centru există doar o singură autoșeniletă, în dotarea Detașamentului de pompieri Tîrgu-Mureș, celelalte cinci județe neavând un astfel de echipament. Absența unui astfel de echipament din dotarea inspectoratelor pentru situații de urgență ar putea pune echipajele în incapacitatea de a interveni prompt, în anumite situaţii de urgenţă. Timpul de răspuns în zonele greu accesibil este ridicat deoarece este necesară parcurgerea pedestră a unor trasee foarte lungi și dificile până la locul intervenției. Astfel, incapacitatea de a interveni prompt ar putea avea consecinţe grave asupra sănătăţii populaţiei, a bunurilor şi a mediului.

Chiar și în Județul Mureș care are deja un astfel de echipament, dotarea inspectoratului pentru situații de urgență cu un al doilea ar reduce timpii de răspuns cu acest tip de autospecială, în mediul rural, de la 75 min la 45 min.

Având în vedere cele menţionate, considerăm esenţială implementarea proiectului în cel mai scurt timp posibil, pentru a evita situaţiile în care s-ar putea pierde vieți omenești sau bunuri, situate în zone greu accesibile, datorită timpilor prea îndelungați de răspuns.

2.12 SUSTENABILITATEA PROIECTULUI

Implementarea proiectului va îmbunătăţi calitatea intervenţiilor serviciului pentru situaţii de urgenţă pe raza Regiunii Centru, mai ales în zonele greu accesibile.

Pentru perioada de implementare va fi desemnată o Unitate de Implementare a Proiectului, ce va fi formată din reprezentanţi ai Inspectoratelor pentru Situaţii de Urgenţă şi ai consiliilor judeţene, pentru a asigura cunoştinţele şi experienţa specialiştilor din domeniu în realizarea proiectului.

Astfel, în momentul formării unității de implementare a proiectului Asociația va solicita consiliilor judeţene să desemneze persoane care fac parte din departamentele de dezvoltare regională, cu experienţă în elaborarea şi implementarea mai multor proiecte cu finanţare europeană. Din experiența proiectelor „Achiziţionare echipamente specifice pentru îmbunătăţirea capacităţii şi calităţii sistemului de intervenţie în situaţii de urgenţă şi pentru acordarea asistenţei medicale de urgenţă şi a primului ajutor calificat în Regiunea 7 Centru”, cod SMIS 2339 și „Echipamente pentru

îmbunătățirea intervențiilor în situații de urgență", cod SMIS 37689 (proiecte finanțate prin POR 2007-2013), este foarte probabil ca județele să desemneze persoane care au făcut parte din unitățile de implementare a celor două proiecte amintite.

Având în vedere că solicitantul, şi prin urmare viitorul proprietar al echipamentelor achiziţionate prin intermediul prezentului proiect, este Asociaţia de Dezvoltare Intercomunitară „Centrul Transilvaniei", însă cei care vor folosi aceste echipamente sunt Inspectoratele Judeţene pentru Situaţii de Urgenţă, pentru asigurarea cheltuielilor necesare funcţionării şi întreţinerii echipamentelor s-a optat pentru varianta încheierii de contracte de comodat cu acestea.

Prin urmare, Inspectoratele Judeţene pentru Situaţii de Urgenţă vor aloca anual în bugetul lor, suma necesară întreţinerii echipamentelor şi funcţionării lor, pe întreaga durată a normei de utilizare a acestora.

Din cadrul Inspectoratelor pentru Situaţii de Urgenţă vor fi selecţionate 37 de persoane

calificate, în cadrul proiectului fiind asigurată pregătirea acestor persoane de către

furnizorul echipamentelor.

2.13 INFORMARE ŞI PUBLICITATE

Nr. crt.	Activitatea de informare şi publicitate	Durata estimată / Perioada	Costuri estimate
1	**Comunicate de presă**		**13.200 lei**
1.1	Comunicat de presă în 2 ziare locale, din fiecare judeţ membru al Asociaţiei, emis după semnarea contractului de finanţare (în total 12 publicaţii)	Câte o apariţie / luna 3 de la semnarea contractului de finanţare	6.600 lei
1.2	O informare asupra proiectului şi a rezultatelor sale în 2 ziare locale, din fiecare judeţ membru al Asociaţiei, emis la finalizarea proiectului (în total 12 publicaţii)	Câte o apariţie / luna 16 de la semnarea contractului de finanţare	6.600 lei
2	**Convocarea conferinţelor de presă** Conferinţă de presă, convocată după semnarea contractului de finanţare, câte o conferinţă de presă în fiecare judeţ membru al Asociaţiei (în total 6 conferinţe de presă)	1/2 oră pentru o conferinţă de presă / luna 2 de la semnarea contractului de finanţare	**0** lei
3	**Autocolante pentru echipamente** Achiziţia autocolantelor și aplicarea	3 luni / lunile 13 - 15, de	**1.350 lei**

Nr. crt.	Activitatea de informare şi publicitate	Durata estimată / Perioada	Costuri estimate
	acestora	la semnarea contractului de finanţare	
4	**Recepţia festivă a echipamentelor** Organizarea şi desfăşurarea efectivă a recepţiei festive Achiziţia, realizarea materialelor promoţionale (pliante, etc.) şi distribuirea acestora în timpul recepţiei festive	2 luni / lunile 15 - 16, de la semnarea contractului de finanţare	**6.000 lei**
5	**Plăci permanente de informare** Achiziţia plăcilor permanente, realizarea şi montarea lor	2 luni / lunile 15 - 16, de la semnarea contractului de finanţare	**15.600 lei**

3.CONCORDANŢA CU POLITICILE UE ŞI LEGISLAŢIA NAŢIONALĂ

3.1 EGALITATEA DE ŞANSE

Prin achiziţionarea de echipamente specifice pentru situaţii de urgenţă şi distribuirea lor pe raza întregii regiuni, se vor crea premizele accesului unui număr cât mai mare al populaţiei la serviciile de urgenţă.

În conformitate cu recensământul populaţiei din 2011, Regiunea Centru totalizează un număr de 2.360.805 locuitori, din care populaţia de altă etnie decât cea română, este de 915.536, reprezentând un procent de 33,81% din totalul populaţiei, fiind cu mult peste media naţională, adică 11,10%. La nivelul regiunii, au fost înregistrate un număr de peste 20 de etnii, cele mai importante grupuri de minorităţi fiind maghiarii, care reprezintă un procent de aproximativ 28,57% din totalul populaţiei, rromii – 4,71% şi germanii – 0,41%. Deşi în Regiunea Centru numărul populaţiei minoritare reprezintă un procent important, alegerea utilizatorilor finali ai echipamentelor ce se doresc a fi achiziţionate şi a numărului acestora repartizate pe judeţ s-a făcut pe baza criteriilor pur profesionale de eficienţă şi eficacitate în intervenţii pentru situaţii de urgenţă.

La alegerea utilizatorilor finali s-a ţinut cont şi de locaţia bazelor operaţionale, în vederea asigurării unei intervenţii rapide şi în zonele greu accesibile, pentru a oferi un serviciu de calitate în situaţii de urgenţă întregii populaţii a regiunii, indiferent de zona în care sunt stabiliţi. Astfel acest proiect, prin echipamentele specifice achiziţionate, vine să sprijine reducerea cazurilor în care echipajele profesioniste nu au acces la locul intervenţiei datorită lipsei dotărilor corespunzătoare, ca de exemplu: în cazul situaţiilor de urgenţă în zone montane, înzăpezite sau cu drum de acces impracticabil datorită ploilor, precum chiar şi în zonele fără drum de acces.

Prin urmare, proiectul doreşte să aducă un plus de calitate serviciului de urgenţă, în vederea asigurării fiecărui cetăţean al Regiunii Centru, indiferent de etnie, rasă, religie, sex, vârstă, dizabilităţi, ocupaţie, domiciliu, în mod egal, dreptul la securitatea persoanei, la sănătate, la îngrijire medicală, la securitate socială şi servicii sociale.

De asemenea, trebuie menţionat faptul că alegerea echipei de implementare va fi făcută pe criterii strict profesionale, selecţia lor fiind realizată pe criterii precum: experienţa specifică în domeniu, implicarea lor în pregătirea proiectului, cunoştinţele specifice referitoare la proiect, etc., neţinându-se seama, de alte criterii decât rezultatele muncii lor.

Mai trebuie subliniat faptul că activităţile proiectului, în special toate achiziţiile din proiect, vor fi accesibile tuturor persoanelor fizice şi juridice care îndeplinesc prevederile legislaţiei române şi europene din domeniul achiziţiilor publice.

3.2 DEZVOLTAREA DURABILĂ SI EFICIENTA ENERGETICA

Dezvoltarea economică a Regiunilor este influenţată şi depinde de calitatea serviciilor de sănătate, educaţie, sociale, a serviciilor de siguranţă publică şi asistenţă pentru situaţii de urgenţă acordate populaţiei.

Îmbunătățirea calității şi ridicarea acestor servicii la standarde europene, cu implicaţii pozitive asupra gradului de sănătate şi a participării populaţiei la piaţa muncii, precum şi în ceea ce privește gradul general de atractivitate a regiunilor, depind de investiţiile directe realizate în acest domeniu, un prim pas făcut de Regiunea Centru fiind achiziţionarea echipamentelor specifice pentru situaţii de urgenţă, prin intermediul prezentului proiect.

În ceea ce privește economia Regiunii Centru, trebuie menţionat faptul că aceasta are un potenţial al sectorului silvic foarte mare, pădurile ocupând 1/3 din suprafaţa regiunii. Acestea au un rol important în dezvoltarea economico-socială, mai ales în spaţiul rural.

Totodată, în prezent, peste 2 milioane de ha de terenuri agricole degradate necesită lucrări de ameliorare prin împădurire. Tăierile ilegale din fondul forestier se situează încă la cote înalte. Refacerea pădurilor afectate de calamităţi naturale (în special de doborâturile de vânt) şi incendii reprezintă o prioritate.

Având în vedere riscul producerii unor inundaţii devastatoare sau alunecări de teren cu efecte negative asupra localităţilor, infrastructurii şi activităţilor economice, se impun acţiuni integrate de refacere respectiv de protejare a fondului forestier, în vederea creării a unor sisteme optime de perdele de protecţie forestiere care să prevină producerea unor astfel de dezastre sau să minimizeze efectele negative ale acestora. Împreună cu programele de prevenire a situaţiilor de urgenţă, proiectul sprijină acţiunile de diminuare a pierderilor în situaţiile deja amintite.

Astfel, acest proiect vine să susţină dezvoltarea economică, mai ales cea din mediul rural, prin achiziţionarea de echipamente ce vor asigura intervenţii prompte în situaţii de incendii la fondul silvic sau alunecări de teren, avalanșe, etc. ce rezultă din lipsa plantaţiilor de copaci, reducând pierderile economice din acest sector.

De asemenea, proiectul contribuie la diminuarea efectelor negative ale ratei ridicate de sărăcie, prin reducerea disparităţilor în ceea ce privește calitatea şi gradul de acces al populaţiei la servicii de sănătate şi de siguranţă, din interiorul Regiunii.

În corelaţie cu dezvoltarea economică şi asigurarea unui confort de siguranţă populaţiei, domeniul protecţiei mediului este atins de acest proiect, prin contribuţia la diminuarea sau eliminarea consecinţelor riscurilor naturale ca incendiile de pădure şi vegetaţie uscată, seceta, inundaţiile, furtunile, tornadele, cutremurele, alunecările de teren, avalanșe şi a celor tehnologice, accidente industriale, feroviare, aviatice, etc.

La scară mai mică, este de menţionat că echipamentele ce vor fi achiziţionate vor avea un consum redus de combustibil și vor corespunde normelor de mediu în vigoare.

3.3TEHNOLOGIA INFORMAŢIEI

Acest proiect va aduce Regiunii Centru un plus în ceea ce privește modul de operare în situaţii de urgenţă datorită achiziţionării autospecialelor complexe de intervenție, descarcerare și acordarea asistenței medicale de urgență livrate, care vor fi compuse din autovehiculul tractor și platforma de transport, vehicul cu roți/șenile (autoșenilete). La momentul de față, vehicule cu șenile nu există în dotarea tuturor celor șase județe din regiune, ci este doar o singură bucată în județul Mureș. Acest tip de vehicule au capacitate foarte mare de trecere, aproape pe orice tip de teren și în orice condiții meteo: teren accidentat, teren mlăștinos, pe apă, pe zăpadă. De

asemenea, autoșeniletele vor avea în dotare un GPS modern, care să permită orientarea în spațiu și în condițiile în care drumurile nu mai pot fi distinse (ex: în situația înzăpezirilor majore), trusă de prim ajutor, unelte pentru descarcerare, precum și câteva echipamente de stins incendii.

Astfel, datorită tehnologiei moderne de care dispun, echipamentele ce vor fi achiziţionate vor uşura munca echipajelor de intervenţie şi vor asigura, în zonele greu accesibile, o deplasare mai rapidă până la locul intervenției.

3.4 ACHIZIŢII PUBLICE

Vă rugăm să completaţi formularul privind programul/ calendarul achiziţiilor publice:

ACHIZIŢII PUBLICE DEMARATE/EFECTUATE PĂNĂ LA DEPUNEREA CERERII DE FINANŢARE					
Nr. crt.	Obiectul contractului/ Acordului-cadru pentru realizarea proiectului	Valoarea reală (Lei)	Procedura aplicată	Data începerii procedurii*	Data finalizării procedurii*
1					
2					

ACHIZIŢII PUBLICE PRECONIZATE DUPĂ DEPUNEREA CERERII DE FINANŢARE					
Nr. crt.	Obiectul contractului/ Acordului-cadru pentru realizarea proiectului	Valoarea estimată (Lei)	Procedura aplicată	Data estimată pentru începerea procedurii*	Data estimată pentru finalizarea procedurii*
1	Achiziţia serviciilor mass-media	13.200	Cumpărare directă	Prima lună de la semnarea contractului de finanţare	A cincisprezecea lună de la semnarea contractului de finanţare
2	Achiziţia de echipamente specifice	2.362.500	Licitaţie deschisă	A treia lună de la semnarea contractului de finanţare	A şaptea lună de la semnarea contractului de finanţare
3	Achiziţia serviciilor de audit	25.000	Cumpărare directă	A treisprezecea lună de la semnarea contractului de finanţare	A cincisprezecea lună de la semnarea contractului de finanţare

ACHIZIŢII PUBLICE PRECONIZATE DUPĂ DEPUNEREA CERERII DE FINANŢARE					
Nr. crt.	Obiectul contractului/ Acordului-cadru pentru realizarea proiectului	Valoarea estimată (Lei)	Procedura aplicată	Data estimată pentru începerea procedurii*	Data estimată pentru finalizarea procedurii*
4	Achiziţia de autocolante pentru echipamente	1.350	Cumpărare directă	A treisprezecea lună de la semnarea contractului de finanţare	A cincisprezecea lună de la semnarea contractului de finanţare
5	Achiziţia materialelor promoţionale aferente evenimentului festiv	6.000	Cumpărare directă	A cincisprezecea lună de la semnarea contractului de finanţare	A șaisprezecea lună de la semnarea contractului de finanţare
6	Achiziţia de plăcuţe de informare	15.600	Cumpărare directă	A cincisprezecea lună de la semnarea contractului de finanţare	A șaisprezecea lună de la semnarea contractului de finanţare

* Se va completa cu nr. lunii (ex. a treia luna) de la semnarea acordului de finanţare

4.FINANTAREA PROIECTULUI

4.1 BUGETUL PROIECTULUI

Nr. crt	Denumirea capitolelor si subcapitolelor	Cheltuieli neeligibile	Cheltuieli eligibile		TOTAL eligibil	TVA neeligibilă
			Baza	TVA eligibilă		
1	2	3	4	5	6=4+5	7
1	**CAPITOL 1**					
	Cheltuieli cu echipamente					
1.1	Cheltuieli cu achiziţionarea de echipamente de specialitate si echipamente de comunicaţii aferente centrelor de comanda si control mobile[1]	0,00	0,00	0,00	0,00	0,00
	TOTAL CAPITOL 1	**0,00**	**0,00**	**0,00**	**0,00**	**0,00**
2	**CAPITOL 2**					
	Mijloace de transport					
2.1	Autovehicule cu destinaţia speciala [2]	0,00	1.974.000,00	473.760,00	2.447.760,00	0,00
2.1.1	Autospeciale complexe de intervenție, descarcerare și acordarea asistenței medicale de urgență	0,00	1.974.000,00	473.760,00	2.447.760,00	0,00
	TOTAL CAPITOL 2	**0,00**	**1.974.000,00**	**473.760,00**	**2.447.760,00**	**0,00**
3	**CAPITOLUL 3**					
	Cheltuieli aferente implementării proiectului					
3.1	Cheltuieli de publicitate si informare	10.000,00	36.150,00	8.676,00	44.826,00	0,00
3.1.1	Comunicate de presă	0,00	13.200,00	3.168,00	16.368,00	0,00
3.1.2	Autocolante	0,00	1.350,00	324,00	1.674,00	0,00
3.1.3	Plăcuţe de informare	0,00	15.600,00	3.744,00	19.344,00	0,00
3.1.4	Recepţia festivă a echipamentelor	0,00	6.000,00	1.440,00	7.440,00	0,00
3.2	Cheltuieli de audit	0,00	25.000,00	6.000,00	31.000,00	0,00
3.3	Consultanta[3]	0,00	0,00	0,00	0,00	0,00

[1] In cazul in care acestea se vor achiziționa împreuna cu centrele de comanda si control mobile se vor trece pe linia 2.1
[2] Se vor enumera, pe linii subsecvente tipul de mijloace de transport
[3] cheltuieli de consultanta in domeniul managementului de proiect in procent maxim de 1% din valoarea rambursata a proiectului

Nr. crt	Denumirea capitolelor si subcapitolelor	Cheltuieli neeligibile	Cheltuieli eligibile		TOTAL eligibil	TVA neeligibilă
			Baza	TVA eligibilă		
1	2	3	4	5	6=4+5	7
	TOTAL CAPITOL 3	**0,00**	**61.150,00**	**14.676,00**	**75.826,00**	**0,00**
I	**TOTAL cheltuieli**	**0,00**	**2.035.150,00**	**488.436,00**	**2.523.586,00**	**0,00**
II	**Alte cheltuieli neeligibile**	**0,00**	**0,00**	**0,00**	**0,00**	**0,00**
III	**TOTAL GENERAL (I+II)**	**0,00**	**2.035.150,00**	**488.436,00**	**2.523.586,00**	**0,00**

Pentru a stabili valoarea proiectului, valoarea TVA se calculează aplicând procentul de 24% la total cheltuieli -col 5- (atât cheltuieli eligibile, cat si cheltuieli neeligibile). AM POR rambursează **numai TVA aferent cheltuielilor eligibile**.

VALOARE GRANT	**2.473.114,28**

4.2 SURSE DE FINANŢARE A PROIECTULUI

Prezentaţi detalierea surselor de finanţare ale proiectului, conform tabelului:

Surse de finanţare a proiectului (model)

NR. CRT.	SURSE DE FINANŢARE	VALOARE (RON)
I	**Valoarea totală a proiectului, din care :**	**2.523.586,00**
a.	Valoarea neeligibilă a proiectului	0,00
b.	Valoarea eligibilă a proiectului	2.523.586,00
c.	TVA neeligibilă	0,00
II	**Contribuţia proprie în proiect, din care :**	**50.471,72**
a.	Contribuţia solicitantului la cheltuieli eligibile	50.471,72
b.	Contribuţia solicitantului la cheltuieli neeligibile	0,00
III	**TVA neeligibilă***	**0,00**
IV	**ASISTENŢĂ FINANCIARĂ NERAMBURSABILĂ SOLICITATĂ**	**2.473.114,28**

*Valoarea TVA se calculează aplicând procentul de 24% la total cheltuieli (atât cheltuieli eligibile, cat si cheltuieli neeligibile). AM POR rambursează numai TVA aferent cheltuielilor eligibile.

I **I = Ia + Ib + Ic**
Ia valoarea se preia din tabelul "Bugetul proiectului" col.3 linia "III.Total general"
Ib valoarea se preia din tabelul "Bugetul proiectului" col.4 linia "III.Total general"
Ic valoarea se preia din tabelul "Bugetul proiectului" col.6 linia "III.Total general"
II **II = IIa + IIb**
IIa **= Ib * 2%**
IIb **= Ia**
III valoarea se preia din tabelul "Bugetul proiectului" col.6 linia "III.Total general"
IV **= Ib - IIa**

5. CERTIFICAREA APLICAŢIEI

5.1 DECLARAŢIE

Confirm că informaţiile incluse în această cerere şi detaliile prezentate în documentele anexate sunt corecte şi asistenţa financiară pentru care am aplicat este necesară proiectului pentru a se derula conform descrierii.

De asemenea, confirm că nu am la cunoştinţă nici un motiv pentru care proiectul ar putea să nu se deruleze sau ar putea fi întârziat.

Înţeleg că dacă cererea de finanţare nu este completă cu privire la toate detaliile şi aspectele solicitate, inclusiv această secţiune, ar putea fi respins.

Prezenta cerere a fost completată având cunoştinţă de prevederile articolelor 473, 474, 479-484 din Codul Penal adoptat prin Legea nr. 301/2004.

Data

Numele , prenumele *(litere mari de tipar)* **reprezentantului legal al solicitantului sau persoanei împuternicite**

DANCU, OVIDIU

Funcţia ocupată în organizaţie

PREŞEDINTE

Semnătura.....

(ştampila)

ROMÂNIA
JUDEŢUL ALBA
CONSILIUL JUDEŢEAN

HOTĂRÂRE
privind modificarea Organigramei si a Statului de funcţii ale Direcţiei Generale de Asistenţă Socială şi Protecţia Copilului Alba

Consiliul Judeţean Alba, întrunit în şedinţă ordinară în data de 25.09.2013,

Luând în dezbatere:

Expunerea de motive la proiectul de hotărâre privind modificarea Organigramei si a Statului de funcţii ale Direcţiei Generale de Asistenţă Socială şi Protecţia Copilului Alba;

Referatul Colegiului Director al Direcţiei Generale de Asistenţă Socială şi Protecţia Copilului Alba nr. 7952/ 12.09.2013 privind aprobarea modificării organigramei si a statului de funcţii ale Direcţiei Generale de Asistenţă Socială şi Protecţia Copilului Alba;

Raportul de specialitate al Biroului resurse umane nr. 14607/16.09.2013 cu privire la modificarea Organigramei si a Statului de funcţii ale Direcţiei Generale de Asistenţă Socială şi Protecţia Copilului Alba;

Luand in considerare avizul favorabil al Comisiei de specialiate nr.3-Administratie publica locala, juridica si ordine publica.

Având în vedere prevederile:

Legea nr.53/2003- Codul muncii, republicată, cu modificările şi completările ulterioare;

Legii- cadru 284/2011 privind salarizarea unitară a personalului plătit din fonduri publice;

Hotărârii Guvernului nr. 1434/2044, privind atribuţiile şi Regulamentul- cadru de organizare şi funcţionare ale Direcţiei generale de asistenţă socială şi protecţia copilului, cu modificările şi completările ulterioare;

Art.91-(2), litera „c" din Legea administraţiei publice locale nr.215/2001, republicată, cu modificările şi completările ulterioare;

În temeiul art.97-(1) şi art.115-(1), litera „c" din Legea administraţiei publice locale nr.215/2001, republicată, cu modificările şi completările ulterioare, adoptă prezenta

HOTĂRÂRE

Art.1 Se aproba modificarea Organigramei si a Statului de funcţii ale Direcţiei Generale de Asistenţă Socială şi Protecţia Copilului Alba, urmand sa aiba structura si continutul prevazute in anexele nr. 1, si 2 - parti integrante ale prezentei hotarari.

Art.2 Anexele nr. 3 si nr. 4 la Hotărârea Consiliului Judeţean Alba nr. 135 din 29 iulie 2013, privind modificarea organigramelor şi statelor de funcţii ale aparatului de specialitate al Consiliului Judeţean Alba şi instituţiilor publice din subordine pentru respectarea prevederilor Ordonanţei de Urgenţă nr. 77/2013 pentru stabilirea unor măsuri privind asigurarea funcţionalităţii administraţiei publice locale, a numărului de posturi şi reducerea cheltuielilor la instituţiile şi autorităţile publice din subordinea sub autoritatea sau în coordonarea Guvernului ori a ministerelor, se abrogă.

Art.3 Directorul general al Direcţiei Generale de Asistenţă Socială şi Protecţia Copilului Alba, domnul Chirilă Sorin Valerian, va duce la îndeplinire prevederile prezentei hotărâri.

Prezenta hotărâre se publică în Monitorul Oficial al judeţului Alba, se înaintează şi se comunica:

Instituţiei Prefectului – judeţul Alba;
Direcţiei juridice şi administraţie publică;
Direcţiei Generale de Asistenţă Socială şi Protecţia Copilului;
Biroul resurse umane.

PREŞEDINTE,
Ion Dumitrel

Contrasemneaza,
SECRETARUL JUDEŢULUI,
Hurbean Mariana

Alba Iulia, 25.09.2013
Nr. 164

ORGANIGRAMA DIRECTIEI GENERALE DE ASISTENTA SOCIALA SI PROTECTIA COPILULUI ALBA

TOTAL POSTURI: 1200
FUNCTII PUBLICE DE CONDUCERE: 14
FUNCTII PUBLICE DE EXECUTIE: 136
PERSONAL CONTRACTUAL: 1050
- DE CONDUCERE: 18
- DE EXECUTIE: 1032

Anexa nr. 1 la Hotărârea Consiliului Judeţean Alba nr.164/25.09.2013

CONSILIUL JUDEŢEAN ALBA

COMISIA PENTRU PROTECŢIA COPILULUI

PREŞEDINTE

COMISIA DE EVALUARE A PERSOANELOR ADULTE CU HANDICAP

COLEGIUL DIRECTOR

DIRECTOR GENERAL 1

Director general adjunct 1

Director general adjunct 1

- Compartiment Audit — 2
- Corp de control — 2
- Compartiment Relaţii Publice — 2
- Contabil - Sef — 1
- Compartimentul Secretariatul Comisiei pt. Protectia Copilului — 3
- Birou adoptii si postadoptii — 1+8
- Director executiv — 1
- Serviciul comunitare Galda de Jos - Centrul de recuperare şi reabilitare neuropsihiatrică Galda de Jos — 2+226
- Serviciul comunitare Gîrbova - Centrul de îngrijire şi asistenţă Gîrbova — 1+49
- Serviciul comunitare Abrud - Centrul de îngrijire şi asistenţă Abrud — 1+80,5
- Serviciul de protectie a persoanelor adulte şi prestaţii sociale — 1+16
- Compartiment protecţie de tip familial adulti — 8
- Biroul Telefonul copilului, violenţa în familie, prevenirea şi combaterea exploatării prin muncă — 5+1
- Serviciul protecţie de tip rezidenţial copii — 1+19
- Serviciul protectie de tip familial si interventie in regim de urgenta copii — 1+35
- Serviciul de evaluare complexă pentru copii — 1+10
- Centrul de Servicii comunitare "Arnsberg" — 1
- Servicii comunitare pentru protectia copilului Blaj — 2+9
- Compartimentul Management de caz pt. copii cu handicap — 13
- Complexul de Servicii Comunitare Aiud — 1+3
- Centrul maternal pentru 6 cupluri mamă-copil "Speranta" Alba Iulia — 1+6,5
- Serviciul juridic şi contencios — 1+7
- Serviciul monitorizare, strategii proiecte, ONG — 1+9
- Serviciul resurse umane si gestiunea functiei publice — 1+14
- Serviciul Protectia şi Sănătatea Muncii — 1+6,5
- Director executiv — 1
- Serviciul achiziţii patrimoniu, tehnic si administrativ — 1+14
- Serviciul financiar contabil — 1+20

- Birou-Departament servicii sociale Alba Iulia — 1+12
- Birou-Departament servicii sociale Abrud — 1+16
- Compartiment protectie de tip rezidenţial adulţi — 6
- Serviciul de evaluare complexa a persoanelor adulte cu handicap — 1+ 17
- Locuinţa protejată pt pers cu handicap nr. 12 Galda de Jos — 8
- Locuinţa protejată pt pers cu handicap nr. 9 Galda de Jos — 7
- Locuinta protejata pentru persoane cu handicap nr. 13 Gîrbova — 3
- Locuinţa protejată pt pers cu handicap nr. 6 Abrud — 8,25
- Locuinţa protejată pt pers cu handicap nr. 8 Abrud — 9,25
- Casa de tip familial nr. 2 Abrud — 9
- Casa de tip familial nr. 3 Abrud — 7
- Casa de tip familial nr. 9 Alba Iulia — 11,5
- Casa de tip familial nr. 11 Alba Iulia — 11
- Asistenţi maternali profesionişti pentru copilul cu handicap — 30
- Centrul de recuperare în regim rezidential — 14,5
- Centrul de plasament Blaj — 51
- Casa de tip familial nr. 8 Sancrai — 10,5
- Casa de tip familial nr. 1 Aiud — 11,5
- Compartiment coordonare autoritati publice locale — 3
- Compartiment de deservire — 13,5
- Compartiment achiziţii — 5

- Birou-Departament servicii sociale Blaj — 1+10
- Birou-Departament servicii sociale Cugir — 1+8
- Locuinţa protejată pt pers cu handicap nr. 4 Vinţu de Jos — 8
- Compartiment – Secretariatul Comisiei de evaluare a persoanelor adulte cu handicap — 10
- Locuinţa protejată pt pers cu handicap nr. 11 Galda de Jos — 8
- Locuinţa protejată pt pers cu handicap nr. 10 Cricau — 8
- Locuinţa protejată pt pers cu handicap nr. 3 Gîrbova — 7
- Locuinţa protejată pt pers cu handicap nr. 7 Abrud — 8,5
- Locuinţa protejată pt pers cu handicap nr. 14 Abrud — 7
- Casa de tip familial nr. 6 Campeni — 8
- Casa de tip familial nr. 15 Abrud — 8
- Casa de tip familial nr. 10 Alba Iulia — 12,5
- Centrul de tranzit Alba Iulia — 2
- Asistenti maternali profesionisti — 110
- Centrul de recuperare în regim de zi — 24,5
- Casa de tip familial în comunitate Blaj — 9
- Casa de tip familial nr. 5 Aiud — 5
- Casa de tip familial nr. 14 Sâncrai — 17

- Departament servicii sociale Ocna Mures — 3
- Locuinţa protejată pt pers cu handicap nr. 15 Abrud — 9
- Centrul de Primire în Regim de Urgenţă "Pinocchio" Alba Iulia — 11
- Casa de tip familial Speranta Copiilor Cugir — 11
- Centrul de plasament de tip familial Mănărade — 9
- Casa de tip familial nr. 4 Blaj — 8
- Casa de tip familial pentru copii cu dizabilitati Sincrai — 15

Anexa nr. 2 la Hotărârea Consiliului Judeţean Alba nr. 164/25.09.2013

STAT DE FUNCTII

AL DIRECŢIEI GENERALE DE ASISTENŢĂ SOCIALĂ ŞI PROTECŢIA COPILULUI ALBA

Nr. Crt	Denumirea funcţiei	Clasa/ Studii	Gradul	Număr de posturi
Aparatul Direcţiei				
1*	Director general - gradul II			1
2*	Director general adjunct - gradul II			1
3*	Director general adjunct - gradul II			1
Compartiment Audit				
4**	Auditor	I	superior	2
Corpul de Control				
5**	Consilier	I	superior	1
6**	Consilier	I	principal	1
Serviciul Juridic şi Contencios				
7*	Şef serviciu – gradul II			1
8**	Consilier juridic	I	superior	2
9**	Consilier juridic	I	principal	2
10**	Consilier juridic	I	asistent	1
11**	Consilier juridic	I	debutant	2
Compartimentul - Secretariatul Comisiei pentru Protecţia Copilului				
12**	Consilier juridic	I	superior	1
13**	Consilier juridic	I	principal	1
14**	Consilier	I	superior	1
Compartimentul Relaţii Publice				
15**	Consilier	I	principal	2
Serviciu Resurse Umane şi Gestiunea Funcţiei Publice				
16*	Şef serviciu - gradul II			1
17**	Consilier	I	superior	5
18**	Consilier	I	principal	1
19**	Consilier	I	asistent	2
20**	Consilier	I	debutant	1
21**	Referent	III	superior	1
22	Inspector de specialitate IA	S		1
23	Inspector de specialitate I	S		1
24	Inspector de specialitate II	S		1
25	Referent I A	M		1
Serviciul Monitorizare, Strategii, Programe, Proiecte şi ONG				
26*	Şef serviciu - gradul II			1
27**	Consilier	I	superior	4
28**	Consilier	I	principal	4
29**	Consilier	I	debutant	1
Compartimentul de Coordonare a Autorităţilor Publice Locale				
30**	Consilier	I	superior	1
31**	Consilier	I	principal	1
32**	Consilier	I	debutant	1
Serviciul de Evaluare Complexă a Persoanelor Adulte cu Handicap				
33	Şef serviciu – gradul II	S		1
34	Medic specialist (medicina internă)	S		0,5
35	Medic specialist (medicina internă)	S		0,25
36	Medic specialist (traumatolog)	S		0,25
37	Medic specialist (psihiatru)			0,25
38	Medic primar (neurolog)	S		0,25
39	Medic primar (oftalmolog)	S		0,25
40	Medic specialist (medicina de recuperare)	S		0,25

Nr. Crt	Denumirea funcţiei	Clasa/ Studii	Gradul	Număr de posturi
41	Medic specialist (medicina de recuperare)	S		0,25
42	Medic specialist (medicină de familie)	S		0,25
43	Medic primar (expert. a capacit. de muncă)	S		0,5
44	Medic (generalist)	S		1
45	Medic (expert. medic. a capacit. de munca)	S		1
46	Psiholog principal	S		0,5
47	Psiholog specialist	S		1,5
48	Psiholog practicant	S		1
49	Asistent social principal	SSD;S		3
50	Asistent social specialist	SSD;S		1
51	Asistent social debutant	SSD;S		1
52	Inspector de specialitate IA	SSD;S		1
53	Inspector de specialitate I	SSD;S		1
54	Inspector de specialitate II	SSD;S		1
55	Referent IA	M		1
Compartimentul – Secretariatul Comisiei de Evaluare a Persoanelor Adulte cu Handicap				
56	Medic specialist - preşedintele Comisiei	S		1
57	Consilier juridic I A	S		1
58**	Consilier juridic	I	principal	1
59	Inspector de specialitate I	S		1
60	Inspector de specialitate II	SSD;S		1
61	Referent I A	M		2
62	Referent I	M		1
63	Referent II	M		1
64	Secretar	M		1
Serviciul de Evaluare Complexă pentru Copii				
65	Şef serviciu – gradul II	S		1
66	Psiholog specialist	S		1
67	Psiholog practicant	S		1
68	Medic (neuropsihiatru pediatru)	S		0,5
69	Medic primar (psihiatru pediatru)	S		0,5
70	Psihopedagog principal	S		0,5
71	Psihopedagog	S		0,5
72	Psihopedagog	S		1
73	Medic primar (pediatru)	S		1
74	Asistent social principal	SSD;S		2
75	Asistent social practicant	SSD;S		1
76	Asistent social specialist	SSD;S		1
Compartiment Management de caz pentru copii cu handicap				
77**	Consilier	I	superior	5
78**	Consilier	I	principal	5
79**	Consilier	I	asistent	2
80**	Consilier	I	debutant	1
Serviciul Protecţie de Tip Rezidenţial Copii				
81*	Şef serviciu - gradul II			1
82**	Consilier	I	superior	3
83**	Consilier	I	principal	4
84**	Consilier	I	asistent	2
85**	Consilier	I	debutant	2
86	Inspector de specialitate debutant	S		2
87	Psiholog specialist	S		1
88	Psiholog practicant	S		1
89	Asistent social principal	SSD;S		2
90	Asistent social specialist	SSD;S		1
91	Asistent social debutant	SSD;S		1
Serviciul Protecţie de tip Familial şi Intervenţie în Regim de Urgenţă Copii				
92*	Şef serviciu - gradul II			1
93**	Consilier	I	superior	8
94**	Consilier	I	principal	7

Nr. Crt	Denumirea funcţiei	Clasa/ Studii	Gradul	Număr de posturi
95**	Consilier	I	asistent	3
96**	Consilier	I	debutant	5
97	Psiholog specialist	S		1
98	Psiholog practicant	S		2
99	Inspector de specialitate IA	SSD;S		1
100	Asistent social principal	SSD;S		1
101	Asistent social specialist	SSD;S		3
102	Asistent social practicant	SSD;S		2
103	Asistent social debutant	SSD;S		2
Biroul Adopţii şi Postadopţii				
104*	Şef birou - gradul II			1
105**	Consilier	I	superior	3
106	Psiholog specialist	S		2
107	Psiholog practicant	S		1
108	Consilier juridic IA	S		1
109	Consilier juridic I	S		1
Biroul Telefonul Copilului, violenţa în familie, prevenirea şi combaterea exploatării prin muncă				
110	Şef birou-gradul II	S		1
111	Psiholog practicant	S		1
112	Asistent social principal	SSD;S		1
113	Asistent social specialist	SSD;S		1
114	Asistent social debutant	SSD;S		1
115	Referent IA	M		1
Activitate protecţie persoane adulte cu handicap				
116*	Director executiv – gradul II	S		1
Serviciul de Protecţie a Persoanelor Adulte şi Prestaţii Sociale				
117*	Şef serviciu - gradul II			1
118**	Consilier	I	superior	2
113**	Consilier	I	principal	3
119**	Consilier	I	asistent	1
120**	Referent	III	superior	2
121	Inspector de specialitate IA	S		2
122	Inspector de specialitate I	S;SSD		1
123	Inspector de specialitate II	S;SSD		1
124	Inspector de specialitate debutant	S;SSD		1
125	Asistent social practicant	SSD;S		1
126	Asistent social debutant	SSD;S		2
Compartimentul Protecţie de Tip Familial Adulţi				
127**	Consilier	I	principal	1
128**	Consilier	I	asistent	4
129**	Consilier	I	debutant	1
130	Asistent social debutant	SSD;S		1
131	Psiholog practicant	S		1
Compartimentul Protecţie de Tip Rezidenţial Adulţi				
132**	Consilier	I	superior	1
133**	Consilier	I	asistent	2
134**	Consilier	I	debutant	2
135	Asistent social specialist	SSD;S		1
Birou - Departament Servicii Sociale Alba Iulia				
136	Şef birou - gradul II	S		1
Centrul de Pregătire şi Sprijinire a Reintegrării sau Integrării Copilului în Familie				
137	Psiholog specialist	S		1
138	Psiholog practicant	S		1
139**	Consilier	I	principal	2
140**	Consilier	I	asistent	2
141**	Consilier	I	debutant	2
Centrul de Consiliere şi Sprijin pentru Părinţi şi Copii				
142	Asistent social principal	SSD;S		2

Nr. Crt	Denumirea funcţiei	Clasa/ Studii	Gradul	Număr de posturi
143	Asistent social specialist	SSD;S		1
144	Consilier juridic I	S		1
Birou - Departament Servicii Sociale Cugir				
145	Şef Birou - gradul II	S		1
Centrul de Pregătire şi Sprijinire a Reintegrării sau Integrării Copilului în Familie				
146	Psiholog practicant	S		1
147**	Consilier	I	superior	1
148	Consilier juridic I A	S		1
149	Consilier juridic I	S		1
150	Asistent social principal	SSD;S		1
Centrul de Consiliere şi Sprijin pentru Părinţi şi Copii				
151	Asistent social principal	SSD;S		2
152	Asistent social specialist	SSD;S		1
Departamentul Servicii Sociale Ocna Mureş				
153	Asistent social principal	SSD;S		1
154	Asistent social specialist	SSD;S		1
155	Asistent social practicant	SSD;S		1
Activitate economică				
156*	Director executiv – gradul II	S		1
157	Contabil-şef – gradul II	S		1
Serviciul Financiar – Contabil				
158*	Şef serviciu - gradul II			1
159**	Consilier	I	superior	6
160**	Consilier	I	principal	1
161**	Referent	III	superior	3
162	Referent I	M		1
163	Inspector de specialitate I	SSD;S		2
164	Inspector de specialitate II	SSD;S		3
165	Inspector de specialitate IA	SSD;S		1
166	Referent IA	M		3
Serviciul Achiziţii, Patrimoniu Tehnic şi Administrativ				
167*	Şef serviciu - gradul II			1
168**	Consilier	I	superior	4
169**	Consilier	I	principal	2
170	Inspector de specialitate IA	SSD;S		6
171	Inspector de specialitate I	SSD;S		1
172	Referent IA	M		1
Compartimentul Achiziţii				
173**	Consilier	I	superior	3
174	Inspector de specialitate	IA		1
175	Inspector de specialitate	II	SSD;S	1
Serviciul Protecţia şi Sănătatea Muncii				
176	Şef serviciu - gradul II	S		1
177	Medic specialist (medicina muncii)	S		0,5
178	Nutriţionist/dietetician	SSD;S		1
179	Inspector de specialitate IA	SSD;S		1
180	Inspector de specialitate I	SSD;S		1
181	Inspector de specialitate II	SSD;S		1
182	Inginer specialist IA	S		1
183	Muncitor calificat I (întreţinere)	G;M		1
Compartimentul de Deservire				
184	Şofer I	G;M		5
185	Muncitor calificat I (întreţinere)	G;M		3
186	Muncitor calificat III (întreţinere)	G;M		0,5
187	Inspector de specialitate I	SSD;S		1
188	Îngrijitor	G		4
Asistenţi Maternali Profesionişti				
189	Asistent maternal profesionist	M;G		110
Asistenţi Maternali Profesionişti pentru Copilul cu Handicap				

Nr. Crt	Denumirea funcţiei	Clasa/ Studii	Gradul	Număr de posturi
190	Asistent maternal profesionist	M;G		30
Servicii Comunitare Abrud				
Centrul de Îngrijire şi Asistenţă Abrud				
191	Şef centru - gradul II	S		1
192	Psiholog practicant	S		1
193	Asistent social principal	SSD;S		2
194	Asistent social specialist	SSD;S		2
195	Asistent medical principal	PL		4
196	Asistent medical	PL		3
197	Masor principal	M		3
198	Masor	M		3
199	Infirmier	G		28
200	Administrator I	M		1
201	Magaziner	M		1
202	Inspector de specialitate I A	S		1
203	Inspector de specialitate I A	S		0,5
204	Inspector de specialitate I	S		1
205	Referent IA	M		1
206	Muncitor calificat I (mecanic)	M; G		1
207	Muncitor calificat II (mecanic)	M; G		1
208	Muncitor calificat I (electrician)	M; G		1
209	Muncitor calificat I (dulgher)	M;G		1
210	Muncitor calificat I (tâmplar)	M; G		1
211	Muncitor calificat I (întreţinere)	M; G		1
212	Muncitor calificat I (bucătar)	M; G		1
213	Muncitor calificat II (bucătar)	M; G		2
214	Muncitor calificat III (bucătar)	M;G		3
215	Muncitor calificat IV (bucătar)	M;G		1
216	Muncitor calificat I (lenjereasă)	M;G		2
217	Muncitor calificat I (fochist)	M;G		4
218	Ingrijitor	G		1
219	Spălătoreasă	G		2
220	Paznic	M;G		5
221	Şofer I	G		2
Casa de Tip Familial nr. 15 Abrud				
222	Educator principal	M		5
223	Educator	M		3
Casa de Tip Familial nr. 2 Abrud				
224	Educator principal	M		4
225	Educator	M		2
226	Asistent social principal	SSD;S		1
227	Asistent social specialist	SSD;S		1
228	Psihopedagog	S		1
Casa de Tip Familial nr. 3 Abrud				
229	Asistent social practicant	SSD;S		1
230	Educator principal	M		4
231	Educator	M		2
Locuinţa protejată pentru persoane cu handicap nr. 15 Abrud				
232	Asistent medical	PL		1
233	Asistent social practicant	S		1
234	Asistent social debutant	S		1
235	Educator principal	M		3
236	Educator	M		3
Casa de Tip Familial nr. 6 Câmpeni				
237	Asistent social principal	SSD;S		1
238	Asistent social specialist	SSD;S		1
239	Asistent medical principal	PL;SSD		1
240	Educator principal	M		1
241	Educator	M		4

Nr. Crt	Denumirea funcţiei	Clasa/ Studii	Gradul	Număr de posturi
Locuinţă Protejată pentru Persoane cu Handicap nr. 14 Abrud				
242	Educator principal	M		4
243	Educator	M		3
Locuinţa Protejată pentru Persoane cu Handicap nr. 6 Abrud				
244	Asistent medical	M;PL;SSD		0,25
245	Educator principal	M		5
246	Educator	M		3
Locuinţa Protejată pentru Persoane cu Handicap nr. 7 Abrud				
247	Asistent social practicant	SSD;S		1
248	Asistent social debutant	SSD;S		1
249	Asistent medical	PL;SSD		0,5
250	Educator principal	M		4
251	Educator	M		2
Locuinţa Protejată pentru Persoane cu Handicap nr. 8 Abrud				
252	Asistent social practicant	SSD;S		1
253	Asistent social debutant	SSD;S		1
254	Asistent medical	PL;SSD		0,25
255	Educator principal	M		4
256	Educator	M		3
Birou - Departament Servicii Sociale Abrud				
257	Şef Birou - gradul II	S		1
Centrul de Pregătire şi Sprijinire a Reintegrării sau Integrării Copilului în Familie				
258	Psiholog specialist	S		1
259	Consilier juridic IA	S		1
260	Asistent social principal	SSD;S		3
261	Asistent social specialist	SSD;S		2
Centrul de Consiliere şi Sprijin pentru Părinţi şi Copii				
262	Psiholog practicant	SSD;S		1
263	Asistent social specialist	SSD;S		1
264	Asistent social principal	SSD;S		4
265	Asistent social practicant	SSD;S		1
266	Asistent social debutant	SSD;S		2
Centrul de Tranzit Alba Iulia				
267	Asistent social principal	S		1
268	Asistent social specialist	S		1
Centrul de Primire în Regim de Urgenţă "Pinocchio" Alba Iulia				
269	Inspector de specialitate II	SSD,S		1
270	Asistent social practicant	SSD;S		1
271	Psiholog practicant	S		1
272	Educator principal	M		4
273	Educator	M		4
Casa de Tip Familial nr. 9 Alba Iulia				
274	Psihopedagog principal	S		0,5
275	Psihopedagog	S		0,5
276	Psiholog practicant	S		0,5
277	Asistent social debutant	S		0,5
278	Inspector de specialitate II	S		1
279	Educator principal	M		4
280	Educator	M		3
281	Îngrijitor	G		1
282	Administrator I	M		0,5
Casa de Tip Familial nr. 10 Alba Iulia				
283	Psihopedagog principal	S		0,5
284	Psihopedagog	S		0,5
285	Asistent social debutant	SSD;S		0,5
286	Psiholog practicant	S		0,5
287	Inspector de specialitate II	S		1
288	Educator principal	M		5
289	Educator	M		3

Nr. Crt	Denumirea funcţiei	Clasa/ Studii	Gradul	Număr de posturi
290	Îngrijitor	G		1
291	Administrator I	M		0,5
Casa de Tip Familial nr. 11 Alba Iulia				
292	Asistent social debutant	S		1
293	Psiholog practicant	S		1
294	Inspector de specialitate II	S		1
295	Educator principal	M		4
296	Educator	M		4
Centrul de Servicii Comunitare "Arnsberg"				
297	Şef centru - gradul II	S		1
Centrul de Recuperare în Regim Rezidenţial				
298	Medic primar (pediatru)	S		0,5
299	Medic primar (medicina de recuperare)	S		0,25
300	Medic specialist (medicina de recuperare)	S		0,25
301	Medic (pediatru)	S		0,5
302	Psiholog specialist	S		1
303	Psiholog practicant	S		1
304	Psiholog stagiar	S		1
305	Asistent social principal	SSD;S		1
306	Psihopedagog	S		1
307	Kinetoterapeut principal	S		1
308	Kinetoterapeut	S		1
309	Fiziokinetoterapeut	S		1
310	Fiziokinetoterapeut specialist	S		1
311	Asistent medical principal	M;PL;SSD		2
312	Muncitor calificat I (spălătoreasă)	G		0,5
313	Muncitor calificat II (spălătoreasă)	G		0,5
314	Îngrijitor	G		1
Centrul de Recuperare în Regim de Zi				
315	Medic primar (neurologie infantilă)	S		0,5
316	Medic primar (medicina de recuperare)	S		0,25
317	Medic specialist (medicina de recuperare)	S		0,25
318	Medic (pediatru)	S		0,5
319	Kinetoterapeut principal	S		4
320	Kinetoterapeut principal	S		0,5
321	Kinetoterapeut principal	S		0,5
322	Kinetoterapeut	S		2
323	Fiziokinetoterapeut	S		1
324	Profesor C.F.M.	S		1
325	Psiholog practicant	S		4
326	Psihopedagog principal	S		0,5
327	Psihopedagog	S		0,5
328	Psihopedagog	S		1
329	Logoped	S		1
330	Asistent medical principal	M;PL;SSD		2
331	Pedagog de recuperare	PL		1
332	Masor	M		0,5
333	Masor	M		0,5
334	Referent IA	M		1
335	Muncitor calificat I (spălătoreasă)	G		0,5
336	Muncitor calificat II (spălătoreasă)	G		0,5
337	Ingrijitor			1
Servicii Comunitare pentru Protecţia Copilului Blaj				
338	Şef Servicii comunitare – gradul II	S		1
339	Adjunct şef Servicii comunitare –gradul II	S		1
340	Inspector de specialitate IA	S		1
341	Inspector de specialitate II	S		1
342	Referent IA	M		2

Nr. Crt	Denumirea funcţiei	Clasa/ Studii	Gradul	Număr de posturi
343	Magaziner	M		1
344	Muncitor calificat I (întreţinere)	M;G		2
345	Şofer I	G		2
Centrul de Plasament Blaj				
346	Medic specialist (neurolog)	S		0,25
347	Medic specialist (pediatru)	S		0,5
348	Medic specialist (psihiatru)	S		0,25
349	Asistent social principal	SSD;S		1
350	Asistent social specialist	SSD;S		1
351	Asistent social practicant	SSD;S		2
352	Asistent social debutant	SSD;S		3
353	Psiholog specialist	S		0,5
354	Psiholog specialist	S		0,5
355	Psiholog practicant	S		1
356	Inspector de specialitate II	S		2
357	Instructor de educatie	M		1
358	Educator principal	M		11
359	Educator	M		12
360	Asistent medical principal	M;PL;SSD		2
361	Asistent medical	M;PL;SSD		2
362	Kinetoterapeut	S		1
363	Muncitor calificat I (bucătar)	M;G		3
264	Muncitor calificat II (bucătar)	M;G		1
365	Muncitor calificat III (bucătar)	M;G		1
366	Muncitor calificat I (lenjereasă)	M;G		1
367	Îngrijitor	G		3
368	Muncitor calificat I (tâmplar)	G		1
Casa de Tip Familial în Comunitate Blaj				
369	Profesor/educator – grad didactic I	S		1
370	Asistent social practicant	SSD;S		1
371	Educator principal	M		4
372	Educator	M		3
Centrul de Plasament de Tip Familial Mănărade				
373	Profesor/educator – grad didactic I	S		1
374	Asistent social practicant	SSD;S		1
375	Asistent social debutant	SSD;S		1
376	Educator principal	M		3
377	Educator	M		3
Casa de Tip Familial nr. 4 Blaj				
378	Psihopedagog	S		0,5
379	Asistent social debutant	SSD;S		0,5
380	Educator principal	M		4
381	Educator	M		2
382	Îngrijitor	G		1
Birou - Departament Servicii Sociale Blaj				
383	Şef birou - gradul 2	S		1
Centrul de Pregătire şi Sprijinire a Reintegrării sau Integrării Copilului în Familie				
384**	Consilier	I	superior	1
385**	Consilier	I	asistent	1
386	Consilier juridic I	S		1
387	Consilier juridic IA	S		1
388	Asistent social principal	S		2
389	Asistent social specialist	S		1
Centrul de Consiliere şi Sprijin pentru Părinţi şi Copii				
390	Asistent social specialist	SSD;S		1
391	Asistent social practicant	SSD;S		1
392	Psiholog practicant	S		1
Complexul de Servicii Comunitare Aiud				
393	Şef Complex –gradul II	S		1

Nr. Crt	Denumirea funcţiei	Clasa/ Studii	Gradul	Număr de posturi
394	Magaziner	M		1
395	Muncitor calificat II (de întreţinere)	G		1
396	Paznic	G		1
Casa de Tip Familial nr. 8 Sâncrai				
397	Psihopedagog principal	S		1
398	Psihopedagog	S		1
399	Educator principal	M		4
400	Educator	M		3
401	Asistent social practicant	SSD;S		1
402	Asistent medical	S		0,5
Casa de Tip Familial nr. 1 Aiud				
403	Psihopedagog principal	S		1
404	Psihopedagog	S		1
405	Educator principal	M		4
406	Educator	M		2
407	Asistent medical	S		0,5
408	Îngrijitor	G		1
409	Muncitor calificat II (de întreţinere)	G;M		1
410	Muncitor calificat III (de întreţinere)	G;M		1
Casa de Tip Familial pentru Copii cu Dizabilităţi Sâncrai				
411	Psihopedagog principal	S		1
412	Psihopedagog	S		1
413	Asistent medical principal	PL;SSD		1
414	Asistent medical	PL;SSD		1
415	Educator principal	M		6
416	Educator	M		5
Casa de Tip Familial nr. 5 Aiud				
417	Educator	M		5
Casa de Tip Familial nr. 14 Sâncrai				
418	Psiholog practicant	S		1
419	Asistent social debutant	SSD;S		1
420	Educator principal	M		7
421	Educator	M		5
422	Asistent medical	PL;SSD		1
423	Ingrijitor	G		2
Casa de Tip Familial "Speranţa Copiilor" Cugir				
424	Educator principal	S		1
425	Educator	S		1
426	Educator principal	M		4
427	Educator	M		2
428	Educatoare - educator	M		2
429	Asistent social specialist	SSD;S		1
Centrul Maternal pentru 6 cupluri mamă - copil "Speranţa " Alba Iulia				
430	Şef centru - gradul II	S		1
431	Psiholog specialist	S		1
432	Asistent medical principal	PL;SSD		1
433	Asistent medical	PL;SSD		1
434	Educator principal	SSD		1
435	Educator principal	M		1
436	Educator	M		1
437	Administrator I	M		0,5
Servicii Comunitare Galda de Jos				
Centrul de Recuperare şi Reabilitare Neuropsihiatrică Galda de Jos				
438	Şef centru – gradul II	S		1
439	Adjunct şef centru - gradul II	SSD;S		1
440	Medic primar	S		2
441	Medic primar (psihiatru)	S		0,5
442	Medic primar (psihiatru)	S		0,5
443	Medic specialist (psihiatru)	S		2

Nr. Crt	Denumirea funcţiei	Clasa/ Studii	Gradul	Număr de posturi
444	Asistent social principal	SSD;S		2
445	Asistent social specialist	SSD;S		2
446	Asistent social practicant	SSD;S		1
447	Asistent social debutant	SSD;S		1
448	Psiholog specialist	S		2
449	Psiholog practicant	S		3
450	Instructor de ergoterapie	M;PL		1
451	Asistent medical principal	M;PL;SSD		22
452	Asistent medical	M;PL;SSD		17
453	Masor principal	M		2
454	Masor	M		3
455	Infirmier	G		119
456	Farmacist	S		2
457	Fiziokinetoterapeut	S		1
458	Fiziokinetoterapeut specialist	S		1
459	Inspector de specialitate IA	S		2
460	Inspector de specialitate I	S		3
461	Magaziner	G;M		1
462	Kinetoterapeut	S		1
463	Kinetoterapeut principal	S		1
464	Profesor C.F.M. principal	S		1
465	Profesor C.F.M.	S		1
466	Muncitor calificat III (bucătar)	M;G		7
467	Muncitor calificat I (instalator)	M;G		1
468	Muncitor calificat I (electrician)	M;G		3
469	Muncitor calificat II (electrician)	M;G		1
470	Muncitor calificat I (frizer)	M;G		2
471	Muncitor calificat I (fochist)	M;G		6
472	Muncitor calificat II (fochist)	M;G		3
473	Spălătoreasă	M;G		6
474	Muncitor calificat III (lenjereasa)	M;G		1
475	Muncitor calificat I (croitoreasă)	M;G		1
476	Şofer I	M;G		1
Locuinţa Protejată pentru Persoane cu Handicap nr. 9 Galda de Jos				
477	Educator principal	M		4
478	Educator	M		2
479	Infirmier	G		1
Locuinţa Protejată pentru Persoane cu Handicap nr. 10 Cricău				
480	Asistent social practicant	S		1
481	Asistent social debutant	S		1
482	Educator principal	M		4
483	Educator	M		2
Locuinţa Protejată pentru Persoane cu Handicap nr. 11 Galda de Jos				
484	Asistent medical	PL		1
485	Educator principal	M		4
486	Educator	M		3
Locuinţa Protejată pentru Persoane cu Handicap nr. 12 Galda de Jos				
487	Educator principal	M		5
488	Educator	M		3
Servicii Comunitare Gârbova				
Centrul de Îngrijire şi Asistenţă Gârbova				
489	Şef centru (medic primar) – gradul II	S		1
490	Inspector de specialitate II	SSD;S		1
491	Asistent social principal	SSD;S		1
492	Asistent social specialist	SSD;S		1
493	Psiholog practicant	S		1
494	Psiholog specialist	S		1
495	Kinetoterapeut	S		1
496	Masor	M		2

Nr. Crt	Denumirea funcţiei	Clasa/ Studii	Gradul	Număr de posturi
497	Asistent medical principal	M;PL;SSD		3
498	Asistent medical	M;PL;SSD		1
499	Infirmier	G		24
500	Administrator I	M		1
501	Magaziner	M		1
502	Muncitor calificat III (bucătar)	G;M		1
503	Muncitor calificat II (bucătar)	G;M		2
504	Muncitor calificat I (bucătar)	G;M		1
505	Spălătoreasă	G		1
506	Muncitor calificat III (lenjereasă)	G		1
507	Şofer I	M		1
508	Muncitor calificat I	G;M		2
509	Muncitor calificat II (întreţinere)	G;M		1
510	Muncitor necalificat I	G		1
Locuinţă Protejată pentru Persoane cu Handicap nr. 13 Gârbova				
511	Educator	M		1
512	Infirmier	G		2
Locuinţă Protejată pentru Persoane cu Handicap nr. 3 Gârbova				
513	Infirmier	G		1
514	Educator principal	M		3
515	Educator	M		1
516	Asistent social principal	S		1
517	Asistent social specialist	S		1
Locuinţa Protejată pentru Persoane cu Handicap nr. 4 Vinţu de Jos				
518	Asistent medical principal	M;PL;SSD		1
519	Educator principal	M		5
520	Educator	M		2
TOTAL GENERAL				**1200**

NOTA :

* funcţie publică de conducere

** funcţie publică de execuţie

ROMÂNIA
JUDEŢUL ALBA
CONSILIUL JUDEŢEAN

HOTĂRÂRE

privind modificarea statului de funcţii al Direcţiei Publice Comunitare de Evidentă a Persoanelor Alba

Consiliul Judeţean Alba, întrunit în şedinţă ordinară în data de 25.09.2013,
Luând în dezbatere:

Expunerea de motive la proiectul de hotărâre privind modificarea statului de funcţii al Direcţiei Publice Comunitare de Evidentă a Persoanelor Alba;

Raportul de specialitate al Biroului resurse umane nr. 14729/17.09.2013 privind modificarea statului de funcţii al Direcţiei Publice Comunitare de Evidentă a Persoanelor Alba;

Adresa Direcţiei Publice Comunitare de Evidentă a Persoanelor Alba, nr. 4686/17.09.2013, privind modificarea statului de funcţi

Luand in considerare avizul favorabil al Comisiei de sepcialitate nr.3- administratie publica locala, juridica si ordine publica.

Având în vedere prevederile:

Legii nr. 188/1999 privind Statutul funcţionarilor publici, republicată, cu modificările şi completările ulterioare;

Legii- cadru nr. 284/2010 privind salarizarea unitară a personalului plătit din fonduri publice;
Art.91-(2), litera „c" din Legea administraţiei publice locale nr.215/2001, republicată, cu modificările şi completările ulterioare;

În temeiul art.97-(1) şi art.115-(1), litera „c" din Legea administraţiei publice locale nr.215/2001, republicată, cu modificările şi completările ulterioare, adoptă prezenta

HOTĂRÂRE

Art. 1. Se aprobă modificarea statului de funcţii al Direcţiei Publice Comunitare de Evidentă a Persoanelor Alba, urmând să aibă structura prevăzută in Anexă- parte integrantă a prezentei hotărâri.

Art. 2 Anexa nr. 6 la Hotărârea Consiliului Judeţean Alba nr. 135/ 29.07.2013 privind modificarea organigramelor şi statelor de funcţii ale aparatului de specialitate al Consiliului Judeţean Alba şi instituţiilor publice din subordine pentru respectarea prevederilor Ordonanţei de Urgenţă nr. 77/2013 pentru stabilirea unor măsuri privind asigurarea funcţionalităţii administraţiei publice locale, a numărului de posturi şi reducerea cheltuielilor la instituţiile şi autorităţile publice din subordinea sub autoritatea sau în coordonarea Guvernului ori a ministerelor, se abroga.

Art. 3 Directorul executiv al Directiei Publice Comunitare de Evidenta a Persoanelor Alba, domnul Barbos Lucian Nicolae, va duce la îndeplinire prevederile prezentei hotărâri.

Prezenta hotărâre se publică în Monitorul Oficial al judeţului Alba, se înaintează şi se comunica:

Instituţiei Prefectului – judeţul Alba;
Direcţiei juridice şi administratie publică;
Direcţiei Publice Comunitare de Evidentă a Persoanelor Alba;
Biroul resurse umane.

PREŞEDINTE
Ion Dumitrel

Contrasemneza,
SECRETARUL JUDEŢULUI,
Hurbean Mariana

Alba Iulia, 25.09.2013
Nr.165

R O M A N I A
JUDEŢUL ALBA
CONSILIUL JUDEŢEAN

Anexa la Hotărârea Consiliului Judetean Alba
nr. 165 din 25.09.2013

STAT DE FUNCŢII
Al Direcţiei Publice Comunitare de Evidenţă a Persoanelor

Nr.crt.	Denumirea funcţiei	Clasa	Grad profesional	Număr de posturi
1.	Director executiv	I	Superior	1
Biroul Evidenţa Persoanelor şi Stare Civilă cu compartimentele 1, 2, 3, 4, 5				
2.	Şef birou treapta 2-consilier	I	Superior	1
1.Compartiment Regim Evidenţa Persoanelor				
3.	Consilier	I	Debutant	1
2. Ghişeu Unic				
4.	Inspector	I	Superior	1
5.	Inspector	I	Principal	1
3.Compartiment informatică				
6.	Consilier	I	Superior	1
4.Compartiment îndrumare şi control				
7.	Inspector	I	Principal	1
5. Compartiment Stare Civilă				
8.	Consilier	I	Superior	1
9-10.	Inspector	I	Superior	2
11.	Inspector	I	Principal	1
Compartiment Juridic, Achiziţii şi Relaţii Publice				
12	Consilier	I	Superior	1
13.	Consilier juridic	I	Superior	1
14.	Inspector	I	Principal	1
Compartiment Resurse Umane				
15.	Consilier	I	Superior	1
Compartiment Financiar Contabil				
16.	Consilier	I	Superior	1
17.	Inspector	I	Principal	1
Biroul Admnistrativ şi Asigurare Tehnico Materială cu compartimentele 1 şi 2				
18.	Şef birou gradul I			1
1.Compartiment Gestiune şi Asigurare Tehnico Materială				
19.	Consilier gradul IA			1
20.	Funcţionar arhivar			1
21.	Curier			1
3.Compartiment Administrare Întreţinere				
22.	Muncitor calificat treapta I			1
23.	Îngrijitor			1
24-25.	Şofer treapta I			2
TOTAL				25

ROMÂNIA
JUDEŢUL ALBA
CONSILIUL JUDEŢEAN

HOTĂRÂRE

privind modificarea organigramei si a statului de funcţii
ale Bibliotecii judeţene "Lucian Blaga"Alba

Consiliul Judeţean Alba, întrunit în şedinţă ordinară în data de 25.09.2013.

Luând în dezbatere;

-Expunerea de motive şi proiectul de hotărâre privind modificarea organigramei si a statului de funcţii ale Bibliotecii judeţene "Lucian Blaga"Alba;

-Raportul de specialitate al Biroului resurse umane şi gestiunea funcţiilor publice nr.14738/17.09.2013 la proiectul de hotărâre privind modificarea organigramei si a statului de funcţii ale Bibliotecii judeţene "Lucian Blaga"Alba;

Luand in considerare avizul favorabil al Comisiei de specialitate nr.3- Administratie publica locala, juridica si ordine publica.

Având în vedere prevederile:

-Legii bibliotecilor nr.334/2002, republicată, cu modificările şi completările ulterioare;

-Legii-cadru nr. 284/2010 privind salarizarea unitară a personalului plătit din fonduri publice;

- Ordonanţei de Urgenţă nr.189/2008 privind managementul instituţiilor publice de cultură, aprobată cu modificări şi completări prin Legea nr.269/2009;

-art.91-(2), litera "c" din Legea administraţiei publice locale nr.215/2001, republicată, cu modificările şi completările ulterioare;

În temeiul art.97 - (1) şi art.115 – (1), litera "c" din Legea administraţiei publice locale nr.215/2001, republicată, cu modificările şi completările ulterioare, adoptă prezenta

HOTĂRÂRE

Art. 1. Se aprobă modificarea organigramei si a statului de funcţii ale Bibliotecii judeţene "Lucian Blaga" Alba, urmând să aibă structura prevăzută în anexele nr.1 si nr. 2 - parte integrantă a prezentei hotărâri.

Art. 2. Anexele nr. 9 si 10 la Hotărârea Consiliului Judeţean Alba nr.135 din 29 iulie 2013 privind modificarea organigramelor şi statelor de funcţii ale aparatului de specialitate al Consiliului Judeţean Alba şi instituţiilor publice din subordine pentru respectarea prevederilor Ordonanţei de Urgenţă nr. 77/2013 pentru stabilirea unor măsuri privind asigurarea funcţionalităţii administraţiei publice locale, a numărului de posturi şi reducerea cheltuielilor la instituţiile şi autorităţile publice din subordinea sub autoritatea sau în coordonarea Guvernului ori a ministerelor, se abrogă.

Art. 3. Managerul Bibliotecii Judetene "Lucian Blaga" Alba, doamna Pop Mioara, va duce la îndeplinire prevederile prezentei hotărâri.

Prezenta hotărâre se publică în Monitorul Oficial al judeţului Alba, se înaintează şi comunică;

-Instituţiei Prefectului-judeţul Alba;

-Direcţiei juridică şi administratie publică;

-Bibliotecii judeţene "Lucian Blaga"Alba;

-Biroului resurse umane şi gestiunea funcţiilor publice.

PREŞEDINTE,
ION DUMITREL

Contrasemneaza,
SECRETARUL JUDEŢULUI
MARIANA HURBEAN

Alba Iulia, la 25. 09. 2013
Nr.166

ROMÂNIA
JUDEȚUL ALBA
CONSILIUL JUDEȚEAN ALBA

Anexa nr. 1 la Hotărârea nr. 166
din 25.09.2013

ORGANIGRAMA
BIBLIOTECII JUDEȚENE *„LUCIAN BLAGA”* ALBA

Total posturi	Din care:			
	Conducere	Execuție		
		Specialitate	Administrativ, resurse umane	Deservire
28	1	20	3	4

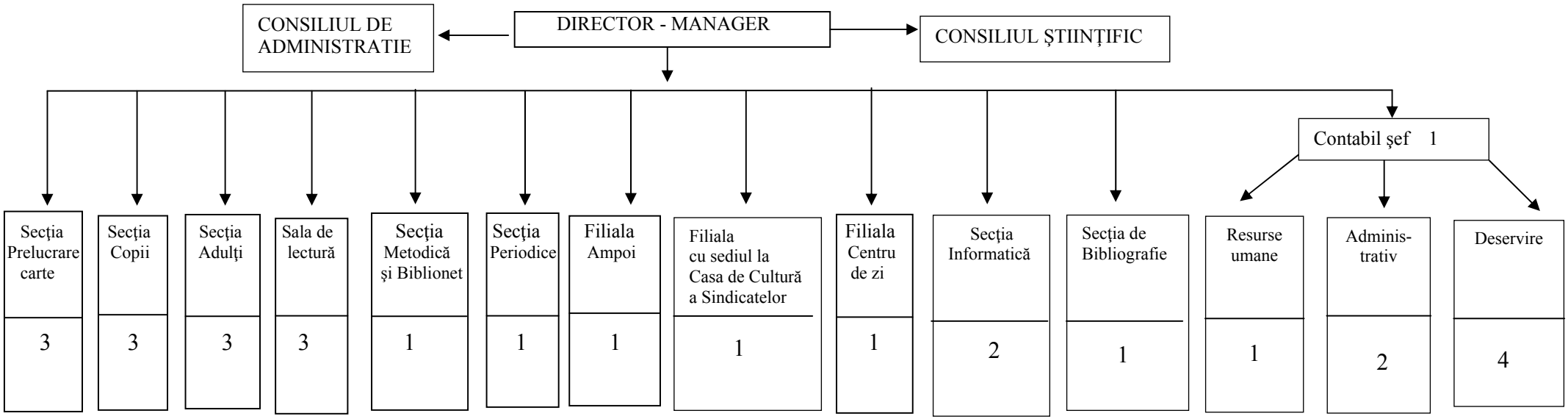

ROMÂNIA
JUDEŢUL ALBA
CONSILIUL JUDEŢEAN

Anexa nr. 2 la Hotărârea
Consiliului Judetean Alba
nr.166 din 25.09.2013

STAT DE FUNCŢII
al Bibliotecii Judeţene „Lucian Blaga" Alba

Nr. crt.	Denumirea funcţiei	Grad/ treaptă	Nivelul studiilor	Număr posturi
1	Contabil şef	I	S	1
2	SECŢIA PRELUCRARE CARTE			
	Bibliotecar	I A	S	1
	Bibliotecar	I	M	2
3	SECŢIA COPII			
	Bibliotecar	I	SSD	2
	Bibliotecar	I	M	1
4	SECŢIA ADULŢI			
	Bibliotecar	I A	S	1
	Bibliotecar	I	S	2
5	SALA DE LECTURĂ			
	Bibliotecar	I A	S	1
	Bibliotecar	I	S	1
	Bibliotecar	II	S	1
6	SECŢIA METODICĂ şi BIBLIONET			
	Bibliotecar	I	S	1
7	SECŢIA PERIODICE			
	Bibliotecar	I	S	1
8	FILIALA AMPOI			
	Bibliotecar	I	S	1
9	FILIALA cu sediul la Casa de Cultură a Sindicatelor			
	Bibliotecar	I	PL	1
10	FILIALA CENTRU DE ZI			
	Bibliotecar	I	PL	1
11	SECŢIA INFORMATICĂ			
	Inginer de sistem	I	S	1
	Operator	I	M	1
12	SECŢIA DE BIBLIOGRAFIE			
	Bibliograf	II	S	1
13	RESURSE UMANE			
	Economist	I A	S	1
14	ADMINISTRATIV			
	Secretar-dactilograf	I A	M	1
	Magaziner		M	1
15	DESERVIRE			
	Muncitor calificat (Legător carte)	I	M	1
	Şofer	I	M	1
	Îngrijitor		M	2
	TOTAL POSTURI:			**28**

ROMANIA
JUDETUL ALBA
CONSILIUL JUDETEAN

HOTARARE
privind aprobarea Planului de ocupare a functiilor publice pe anul 2014 pentru aparatul de specialitate al Consiliului Judetean Alba si institutiile publice din subordine

Consiliul Judetean Alba întrunit în sedinta ordinară în data de 25.09.2013;
Luând în dezbatere:
- Expunerea de motive la proiectul de hotărâre privind aprobarea Planului de ocupare a functiilor publice pe anul 2014 pentru aparatul de specialitate al Consiliului Judetean Alba si institutiile publice din subordine;
- Raportul de specialitate al Biroului resurse umane nr.14742 din 17.09.2013 la proiectul de hotărâre privind aprobarea Planului de ocupare a functiilor publice pe anul 2014 pentru aparatul de specialitate al Consiliului Judetean Alba si institutiile publice din subordine;

Luand in considerare avizul favorabil al Comisiei de specialitate nr.3- Administratie publica locala, juridica si ordine publica.

Având în vedere prevederile :
- Art. 23 din Legea 188/1999 privind Statutul functionarilor publici, republicată cu completările si modificările ulterioare;
- Ordinul presedintelui Agentiei Nationale a Functionarilor Publici nr.7660/2006 privind aprobarea Instructiunilor pentru elaborarea Planului de ocupare a functiilor publice.

In temeiul art. 97-(1) si art.115-(1), litera "c" din Legea administratiei publice locale nr.215/2001, republicată, adoptă prezenta

HOTARARE

Art.unic. Se aproba Planul de ocupare a functiilor publice pe anul 2014 pentru aparatul de specialitate al Consiliului Judetean Alba, Directia Generală de Asistentă Socială si Protectia Copilului Alba, Directia Publică Comunitară de Evidentă a Persoanelor Alba si Camera Agricolă Judeteană Alba potrivit anexelor 1- 4, părti integrante ale prezentei hotărâri.

Prezenta hotărâre se publică în Monitorul Oficial al Judetului Alba si se comunică:
- Institutiei Prefectului – Judetul Alba;
- Directiei Generale de Asistentă Socială si Protectia Copilului Alba;
- Directiei Publice Comunitare de Evidentă a Persoanelor Alba;
- Camerei Agricole Judetene Alba;
- Directiei juridice si administratie publică;
- Biroului resurse umane.

PRESEDINTE,
Ion Dumitrel

Contrasemneaza,
SECRETARUL JUDETULUI
Mariana Hurbean

Alba Iulia, 25 septembrie 2013
Nr.167

Anexa nr. 1 la Hotararea Consiliului Judetean Alba nr. 167/25.09.2013

PLANUL DE OCUPARE A FUNCTIILOR PUBLICE

pe anul 2014 pentru aparatul de specialitate al Consiliului judetean Alba

Functia publica	Numar maxim de functii publice	Numar de functii publice ocupate	Numar de functii publice vacante	Numar maxim de functii publice care vor fi infiintate	Numar maxim de functii publice supuse reorganizarii	Numar maxim de functii publice supuse promovarii	Numar maxim de functii publice rezervate promovarii rapide	Numar maxim de functii publice care vor fi ocupate prin recrutare
Secretar al judetului	**1**	**1**						
director executiv in cadrul aparatului propriu al autoritatilor administratiei publice locale	**4**	**4**						
director executiv adjunct din cadrul aparatului propriu al autoritatilor administratiei publice locale	**1**	**1**						
sef serviciu	**5**	**5**						
sef birou	**3**	**2**	1					
functii publice de conducere specifice	**1**	**1**						
Total categoria functionari publici de conducere	**15**	**14**	**1**	**0**	**0**	**0**	**0**	**0**
Auditor clasa I grad profesional superior	**3**	**3**	**0**					
Consilier juridic clasa I grad profesional debutant	**1**	**1**			**1**			
Consilier juridic clasa I grad profesional asistent				**1**		**1**		
Consilier juridic clasa I grad profesional principal	**1**	**1**			**1**			
Consilier juridic clasa I grad profesional superior	**9**	**8**	**1**	**1**			**1**	**1**
Consilier clasa I grad profesional asistent	**5**	**4**	**1**		**4**			**1**
Consilier clasa I grad profesional principal	**18**	**16**	**2**	**4**	**16**	**4**		**2**
Consilier clasa I grad profesional superior	**56**	**55**	**1**	**16**		**8**	**8**	**1**
Inspector clasa I grad profesional asistent	**1**	**1**	**0**		**1**			**1**
Inspector clasa I grad profesional principal	**3**	**3**		**1**	**3**		**1**	
Inspector clasa I grad profesional superior	**3**	**3**		**3**		**3**		
Total functii publice clasa I	**100**	**95**	**5**	**26**	**26**	**16**	**10**	**6**
Referent de specialitate clasa II grad profesional superior	**1**	**1**						
Total functii publice clasa II	**1**	**1**	**0**	**0**	**0**	**0**	**0**	**0**
Referent clasa III grad profesional superior	**3**	**3**						
Total functii publice clasa III	**3**	**3**	**0**	**0**	**0**	**0**	**0**	**0**
Total functii publice executie	**104**	**99**	**5**	**26**	**26**	**16**	**10**	**6**
Total functii publice	**119**	**113**	**6**	**26**	**26**	**16**	**10**	**6**

Anexa nr. 2 la Proiectul de Hotarare al Consiliului Judetean Alba nr. 167/25.09.2013

Planul de ocupare al functiilor publice pe anul 2014 pentru Directia Generala de Asistenta Sociala si Protectia Copilului Alba

Functia publica	Nr. maxim de functii publice	Nr. de functii publice ocupate	Nr. de functii publice vacante	Nr.maxim de functii publice care vor fi infiinţate	Nr. maxim de functii publice supuse reorganizării	Nr. maxim de functii publice rezervate promovării	Nr. maxim de functii publice rezervate promovării rapide	Nr.maxim de functii publice care vor fi ocupate prin recrutare
secretar al judetului								
secretar al consiliului local								
director general din cadrul instituţiilor publice subordonate	1	1	0					
director general adjunct din cadrul instituţiilor publice subordonate	2	2	0					
director executiv in cadrul aparatului propriu al autorităţilor administraţiei publice locale								
director executiv din cadrul instituţiilor publice subordonate	2	1	1					1
director executiv adjunct din cadrul aparatului propriu al autorităţilor administraţiei publice locale								
director executiv adjunct in cadrul instituţiilor publice subordonate								
sef serviciu	8	5	3					3
sef birou	1	0	1					1
functii publice de conducere specifice								
Total categoria functionari publici de conducere	**14**	**9**	**5**	**0**	**0**	**0**	**0**	**5**
auditor clasa I grad profesional asistent								
auditor clasa I grad profesional principal								
auditor clasa I grad profesional superior	2	2	0					
consilier juridic clasa I grad profesional debutant	1	0	1					1
consilier juridic clasa I grad profesional asistent	1	0	1					1
consilier juridic clasa I grad profesional principal	4	4	0		1			
consilier juridic clasa I grad profesional superior	4	2	2	1		1		2
consilier clasa I grad profesional debutant	7	0	7					7
consilier clasa I grad profesional asistent	17	6	11		1			11
consilier clasa I grad profesional principal	39	16	23	1	8	1		23
consilier clasa I grad profesional superior	55	32	23	8		8		23
expert clasa I grad profesional debutant								
expert clasa I grad profesional asistent								
expert clasa I grad profesional principal								
expert clasa I grad profesional superior								
inspector clasa I grad profesional debutant								
inspector clasa I grad profesional asistent								

inspector clasa I grad profesional principal								
inspector clasa I grad profesional superior								
functii publice specifice clasa I								
alte funcţii publice specifice (manageri publici)								
Total functii publice clasa I	**130**	**62**	**68**	**10**	**10**	**10**	**0**	**68**
referent de specialitate clasa II grad profesional debutant								
referent de specialitate clasa II grad profesional asistent								
referent de specialitate clasa II grad profesional principal								
referent de specialitate clasa II grad profesional superior								
functii publice specifice clasa II								
Total functii publice clasa II	**0**	**0**	**0**	**0**	**0**	**0**	**0**	**0**
referent clasa III grad profesional debutant								
referent clasa III grad profesional asistent								
referent clasa III grad profesional principal								
referent clasa III grad profesional superior	6	2	4					4
functii publice specifice clasa III								
Total functii publice clasa III	**6**	**2**	**4**	**0**	**0**	**0**	**0**	**4**
Total functii publice executie	**136**	**64**	**72**	**10**	**10**	**10**	**0**	**72**
Total functii publice	**150**	**73**	**77**	**10**	**10**	**10**	**0**	**77**

Anexa nr. 3 la Proiectul de Hotarare al Consiliului Judetean Alba nr. 167/25.09.2013

Planul de ocupare al functiilor publice pentru Directia Publica Comunitara de Evidenta a Persoanelor Alba, pe anul 2014

Functia publica	Numar maxim de functii publice	Numar de functii publice ocupate	Numar de functii publice vacante	Numar maxim de functii publice care vor fi infiintate	Numar maxim de functii publice supuse reorganizarii	Numar maxim de functii publice supuse promovarii	Numar maxim de functii publice rezervate promovarii rapide	Numar maxim de functii publice care vor fi ocupate prin recrutare
director executiv din cadrul institutiilor publice subordonate	1	1						
sef birou	1	1						
Total categoria functionari publici de conducere	2	2						
Consilier clasa I grad profesional debutant	1		1					1
Consilier clasa I grad profesional asistent								
Consilier clasa I grad profesional principal								
Consilier clasa I grad profesional superior	6	4	2					2
Inspector clasa I grad profesional asistent								
Inspector clasa I grad profesional principal	4	4			4			
Inspector clasa I grad profesional superior	3	3		4		2	2	
Total functii publice clasa I	14	11	3	4	4	2	2	3
Referent clasa III grad profesional asistent								
Referent clasa III grad profesional principal	1		1					1
Referent clasa III grad profesional superior								
Total functii publice clasa III	1		1					1
Total functii publice executie	15	11	4	4	4	2	2	4
Total functii publice	**17**	**13**	**4**	**4**	**4**	**2**	**2**	**4**

Anexa nr. 4 la Hotararea Consiliului Judetean Alba nr. 167/25.09.2013

Planul de ocupare al functiilor publice pe anul 2014 pentru Camera Agricola Judeteana Alba

Functia publica	Nr. maxim de functii publice	Nr. de functii publice ocupate	Nr. de functii publice vacante	Nr.maxim de functii publice care vor fi infiinţate	Nr. maxim de functii publice supuse reorganizării	Nr. maxim de functii publice rezervate promovării	Nr. maxim de functii publice rezervate promovării rapide	Nr.maxim de functii publice care vor fi ocupate prin recrutare
director executiv din cadrul instituţiilor publice subordonate	1	1						
director executiv adjunct in cadrul instituţiilor publice subordonate								
sef serviciu	1	1						
functii publice de conducere specifice								
Total categoria functionari publici de conducere	2	2						
consilier clasa I grad profesional debutant								
consilier clasa I grad profesional asistent	1	1						
consilier clasa I grad profesional principal								
consilier clasa I grad profesional superior	15	13	2					2
Total functii publice clasa I	16	14	2					2
Total functii publice executie	16	14	2					2
Total functii publice	**18**	**16**	**2**					**2**

ROMÂNIA
JUDEŢUL ALBA
CONSILIUL JUDEŢEAN

HOTĂRÂRE
privind aprobarea unor Acte adiţionale la Convenţii de cooperare încheiate de către Direcţia Generală de Asistenţă Socială şi Protecţia Copilului Alba cu furnizori de servicii sociale acreditaţi

Consiliul Judeţean Alba, întrunit în şedinţă ordinară în data de 25 septembrie 2013;
Luând în dezbatere :

- Expunerea de motive şi Proiectul de hotărâre privind aprobarea unor Acte adiţionale la Convenţii de cooperare încheiate de către Direcţia Generală de Asistenţă Socială şi Protecţia Copilului Alba cu furnizori de servicii sociale acreditaţi,

- Referatele Direcţiei generale de asistenţă socială şi protecţia copilului nr. 7857 /10.09.2013, 7858 /14.08.2013,

- Raportul de specialitate al Direcţiei de dezvoltare şi bugete nr. 14891 /18.09.2013.

Luand in considerare avizul favorabil al Comisiei de specialitate nr.6 - Sanatate si protectie sociala.
Având în vedere prevederile :

- Hotărârii Guvernului nr.1826/2005 pentru aprobarea Strategiei naţionale de dezvoltare a serviciilor sociale;
- art. 91 alin. 1 lit. d), alin 5 lit. a) pct 2 şi alin. 6 lit. a) din Legea administraţiei publice locale nr. 215/2001, republicată, cu modificările şi completările ulterioare, adoptă prezenta

În temeiul dispoziţiilor art. 97 –(1) şi art. 115-(1) lit. c) din Legea administraţiei publice locale nr.215/2001, republicată, cu modificările şi completările ulterioare, adoptă următoarea

HOTĂRÂRE:

Art.1 Se aprobă Actul Adiţional Nr. 2 la Convenţia de cooperare nr. 7310/ 170/21.09.2011, încheiată între Direcţia Generală de Asistenţă Socială şi Protecţia Copilului Alba şi Asociaţia Filantropia Ortodoxă Alba Iulia privind funcţionarea **Casei de tip familial nr. 7 Baia de Arieş**, potrivit Anexei nr. 1 parte integrantă a prezentei hotărâri;

Art.2 Se aprobă Actul Adiţional Nr.2 la Convenţia de cooperare nr. 7311/171/21.09.2011, încheiată între Direcţia Generală de Asistenţă Socială şi Protecţia Copilului Alba şi Asociaţia Filantropia Ortodoxă Alba Iulia privind funcţionarea **Locuinţelor protejate nr. 1 şi nr. 2 Tiur-Blaj**, potrivit Anexei nr. 2 parte integrantă a prezentei hotărâri;

Art.3 Direcţia Generală de Asistenţă Socială şi Protecţia Copilului Alba va duce la îndeplinire prevederile prezentei hotărâri.

Prezenta hotărâre se publică în Monitorul Oficial al judeţului Alba şi se comunică :
-Instituţiei Prefectului-Judeţul Alba
-Asociaţia Filantropia Ortodoxă Alba Iulia
-Serviciului Public de Asistenţă Socială Alba Iulia
-Direcţiei de specialitate din cadrul Consiliului judeţean Alba

PREŞEDINTE
Ion Dumitrel

Contrasemneaza,
SECRETARUL JUDEŢULUI
Mariana HURBEAN

Alba Iulia, 25.09.2013
Nr. 168

DIRECŢIA GENERALĂ DE ASISTENŢĂ SOCIALĂ ŞI PROTECŢIA COPILULUI ALBA

Nr.

ASOCIAŢIA FILANTROPIA ORTODOXĂ ALBA IULIA

Nr.

ACT ADIŢIONAL NR. 2 LA
CONVENŢIA DE COOPERARE NR. 7311 / 171 / 21.09.2011

Încheiat între:

1. Direcţia Generală de Asistenţă Socială şi Protecţia Copilului Alba, cu sediul în municipiul Alba Iulia, str. Mihai Viteazu, nr. 2, jud. Alba, reprezentată prin prof. Sorin Valerian Chirilă, în calitate de director general

Şi

2. Asociaţia Filantropia Ortodoxă Alba Iulia, cu sediul in municipiul Alba Iulia, str. Mihai Viteazu, nr.16, jud. Alba, reprezentată prin pr. Ignat Nicolae, în calitate de preşedinte.

Părţile de comun acord, convin asupra modificării şi completării Convenţiei de cooperare Nr. 7311/171 / 21.09.2011, după cum urmează:

ART. I. Se modifică şi se completează **Art.1 Scopul convenţiei** care va avea următorul cuprins:

Scopul convenţiei îl constituie organizarea şi funcţionarea Locuinţelor protejate nr.1 şi nr.2 Tiur - Blaj cu **o capacitate conform acreditării** pentru protecţia şi promovarea drepturilor persoanelor adulte, vârstnice şi cu handicap, cu sediul în Blaj, sat Tiur, str. Principală, nr. 228, respectiv nr. 237, jud. Alba în parteneriat cu Asociaţia Filantropia Ortodoxă Alba Iulia.

ART. II. Se modifică şi se completează **Art.3 OBLIGAŢIILE DGASPC ALBA, pct.1)** care va avea următorul cuprins:

1. Decontează lunar, între 24 şi 31 ale lunii, suma în cuantum de 1200 lei/beneficiar/lună pentru **maxim 22 de beneficiari** cărora li s-au acordat servicii de specialitate în cadrul Locuinţelor protejate nr.1 şi nr.2 Tiur-Blaj în luna precedentă. Decontarea se face în baza contractelor de furnizare de servicii încheiate cu beneficiarii şi a copiilor documentelor de efectuare a plăţilor, copiile se certifică de către DGASPC Alba.

ART. III. Se modifică **Art.4 OBLIGAŢIILE ASOCIAŢIEI FILANTROPIA ORTODOXĂ ALBA IULIA, pct. 2)** şi se completează cu **pct. 17),18) şi 19)** şi va avea următorul cuprins:

2. Facturează lunar, între 1 şi 5 ale lunii, cheltuieli în valoare de 1200 lei/beneficiar/lună pentru **maxim 22 de beneficiari** cărora li s-au acordat servicii de specialitate în cadrul Locuinţelor protejate nr.1 şi nr.2 Tiur-Blaj în luna precedentă. Decontarea se fundamentează pe baza contractului de furnizare de servicii pe care beneficiarul sau reprezentantul legal al acestuia îl semnează cu Asociaţia Filantropia Ortodoxă Alba Iulia, contract ce va fi avizat de către DGASPC Alba şi a copiilor documentelor de efectuare a plăţilor, copiile urmând a fi certificate de către DGASPC Alba;

17. Răspunde în faţa inspecţiei sociale pentru respectarea standardelor legale în vigoare;

18. Acceptă solicitarea de verificare de către instituţiile abilitate, în orice moment, a activităţii sociale şi financiare derulate în cadrul prezentei convenţii;

19. Admiterea în cadrul Locuinţelor protejate nr. 1 şi nr.2 Tiur - Blaj se face prin hotărârea Comisiei de evaluare complexă a persoanelor adulte cu handicap în conformitate cu prevederile art.17 din HG 430/2008.

ART. IV. Se modifică **Art.5 Durata convenţiei** şi va avea următorul cuprins:

Se prelungeşte Convenţia de cooperare pe o perioadă de 1 an calendaristic şi intră în vigoare, urmând să producă efecte juridice depline, după aprobarea ei de către Consiliul Judeţean Alba. După expirarea termenului, părţile îşi rezervă dreptul să prelungească prezenta convenţie dacă activitatea decurge în condiţii optime.

ART. V. Celelalte clauze ale Convenţiei de cooperare rămân în vigoare.

Prezentul act adiţional se încheie în 4 exemplare, câte unul pentru fiecare parte şi 2 pentru Consiliul Judeţean Alba.

DIRECŢIA GENERALĂ DE ASISTENŢĂ SOCIALĂ ŞI PROTECŢIA COPILULUI ALBA

Director general
Prof. SORIN VALERIAN CHIRILĂ

ASOCIAŢIA FILANTROPIA ORTODOXĂ ALBA IULIA

Preşedinte,
Pr. NICOLAE CĂLIN IGNAT

Contabil şef,
GHEORGHE CRISTEA

Director Executiv,
MARIUS SCHIAU

Avizat juridic,
Jr. OVIDIU MÂNDROC

DIRECŢIA GENERALĂ DE ASISTENŢĂ SOCIALĂ ŞI PROTECŢIA COPILULUI ALBA

Nr.

ASOCIAŢIA FILANTROPIA ORTODOXĂ ALBA IULIA

Nr.

ACT ADIŢIONAL NR. 2 LA CONVENŢIA DE COOPERARE NR. 7310/170 / 21.09.2011

Încheiat între:

1. Direcţia Generală de Asistenţă Socială şi Protecţia Copilului Alba, cu sediul în municipiul Alba Iulia, str. Mihai Viteazu, nr. 2, jud. Alba, reprezentată prin prof. Sorin Valerian Chirilă, în calitate de director general

Şi

2. Asociaţia Filantropia Ortodoxă Alba Iulia, cu sediul in Alba Iulia, str. Mihai Viteazu, nr.16, jud. Alba, reprezentată prin pr. Ignat Nicolae, în calitate de preşedinte.

Părţile de comun acord, convin asupra modificării şi completării Convenţiei de cooperare nr. 7310/170/21.09.2011, după cum urmează:

ART. I. Se modifică şi se completează **Art.3 OBLIGAŢIILE DGASPC ALBA, pct.1)** care va avea următorul cuprins:

1. Decontează lunar, între 24 şi 31 ale lunii, suma în cuantum de 1050 lei/beneficiar/lună pentru maxim 8 beneficiari cărora li s-au acordat servicii de specialitate în cadrul Casei de tip familial nr.7 Baia de Arieş în luna precedentă. Suma de 1050 lei/beneficiar/lună se decontează pentru beneficiarii prezenţi în casă pe tot parcursul lunii, iar pentru beneficiarii care sunt plecaţi temporar în familie în cursul unei luni, suma se calculează proporţional cu zilele petrecute în Casa de tip familial la un cost de 1050 lei/beneficiar/lună, iar pentru zilele în care copilul este plecat în familie la o sumă de 525 lei/beneficiar/lună. Decontarea se face în baza facturii emise de către Asociaţia Filantropia Ortodoxă Alba Iulia şi a copiilor documentelor de efectuare a plăţilor, copiile se certifică de către DGASPC Alba.

ART. II. Se modifică **Art.4 OBLIGAŢIILE ASOCIAŢIEI FILANTROPIA ORTODOXĂ ALBA IULIA, pct.2)** şi se completează cu **pct. 22) şi 23)** şi va avea următorul cuprins:

2. Facturează lunar, între 1 şi 5 ale lunii, cheltuieli în valoare de 1050 lei/beneficiar/lună pentru maxim 8 beneficiari cărora li s-au acordat servicii de specialitate în cadrul Casei de tip familial nr.7 Baia de Arieş în luna precedentă. Suma de 1050 lei/beneficiar/lună se facturează pentru beneficiarii prezenţi în casă pe tot parcursul lunii, iar pentru beneficiarii care sunt

plecaţi temporar în familie în cursul unei luni, suma se calculează proporţional cu zilele petrecute în Casa de tip familial la un cost de 1050 lei/beneficiar/lună, iar pentru zilele în care copilul este plecat în familie la o sumă de 525 lei/beneficiar/lună. Factura este însoţită de un raport detaliat privind starea copiilor şi de copiile documentelor de efectuare a plăţilor, copiile urmând a fi certificate de către DGASPC Alba;

22. Răspunde în faţa inspecţiei sociale pentru respectarea standardelor legale în vigoare;

23. Acceptă orice control planificat sau inopinat din partea instituţiilor abilitate care vizează starea imobilului, a copiilor şi execuţia financiară.

ART.III. Se modifică **Art.5. Durata convenţiei** şi va avea următorul cuprins:

Se prelungeşte Convenţia de cooperare pe o perioadă de 1 an calendaristic şi intră în vigoare, urmând să producă efecte juridice depline, după aprobarea ei de către Consiliul Judeţean Alba. După expirarea termenului, părţile îşi rezervă dreptul să prelungească prezenta convenţie dacă activitatea decurge în condiţii optime.

ART. IV. Celelalte clauze ale Convenţiei de cooperare rămân în vigoare.

Prezentul act adiţional se încheie în 4 exemplare, câte unul pentru fiecare parte şi două pentru Consiliul Judeţean Alba.

DIRECŢIA GENERALĂ DE ASISTENŢĂ SOCIALĂ ŞI PROTECŢIA COPILULUI ALBA

Director general,
Prof. SORIN VALERIAN CHIRILĂ

Contabil şef,
GHEORGHE CRISTEA

Director General Adj.
VALENTIN FRĂCEA

Avizat juridic
Jr. OVIDIU MÂNDROC

ASOCIAŢIA FILANTROPIA ORTODOXĂ ALBA IULIA

Preşedinte,
Pr. NICOLAE CĂLIN IGNAT

ROMANIA
JUDETUL ALBA
CONSILIUL JUDEŢEAN

HOTĂRÂRE

privind concesionarea, prin atribuire directa, a drumurilor judetene si a serviciilor de administrare si intretinere curenta a acestora pe timp de iarna

Consiliul judeţean Alba, întrunit în şedinţa ordinară din data de 25 septembrie 2013;

Luând în dezbatere:

- Expunerea de motive la proiectul de hotarâre privind concesionarea prin atribuire directa a drumurilor judetene si a serviciilor de administrare si intretinere curenta a acestora pe timp de iarna;

- Raportul de specialitate al Direcţiei tehnice nr. 14.890 din 18 septembrie 2013 privind concesionarea prin atribuire directa a drumurilor judetene si a serviciilor de administrare si intretinere curenta a acestora pe timp de iarna;

Luand in considerare avizul favorabil al Comisiei de specialitate nr.2- Amenajarea teritoriului, investitii, turism, mediu si gestiunea patrimoniului.

Avînd in vedere prevederile:

- Art. 31 alin. (1), lit.”b” si alin. (2) din Legea 51/2006 privind serviciile comunitare de utilitati publice, republicata;

-Art.59 din Ordonanta de Urgenta nr.54/2006 privind regimul contractelor de concesiune de bunuri, cu modificarile si completarile ulterioare si ale art.7 alin.(3) din Normele de aplicare a acesteia, aprobate prin Hotararea Guvernului nr.168/2007;

- Art. 91 (1) lit.c) din Legea nr.215/2001, republicată, cu modificările şi completările ulterioare;

In temeiul prevederilor art. 97 (1) şi 115 (1), lit c) din Legea nr. 215/2001, republicată, cu modificările şi completările ulterioare, adoptă prezenta :

H O T Ă R Â R E

Art.1.(1).Se aprobă concesionarea, prin atribuire directa, a drumurilor judetene, proprietate publica a judetului Alba si aflate in administrarea Consiliului judetean Alba, Societatii Comerciale Drumuri si Poduri Locale Alba S.A., conform contractului de concesiune-cadru, prevazut in Anexa nr.2, parte integranta a prezentei hotarari;

(2). Bunurile prevazute la alineatul (1), sunt cuprinse in Anexa nr.1, parte integranta a prezentei hotarari;

Art. 2. Se aproba concesionarea, prin atribuire directa, a serviciilor de administrare si intretinere curenta a acestora, pe timp de iarna, Societatii Comerciale Drumuri si Poduri Locale Alba S.A., conform contractului de concesiune, prevazut in Anexa nr.2, parte integranta a prezentei hotarari;

Art.3. Se mandateaza Presedintele Consiliului Judetean Alba, sa semneze contractul de concesiune cu S.C. Drumuri si Poduri Locale Alba S.A.

Art. 4. Preşedintele Consiliului judeţean Alba, prin Directia Tehnica si Directia Dezvoltare si Bugete, va duce la îndeplinire prevederile prezentei hotărâri.

Prezenta hotărâre se publică in Monitorul oficial al judeţului Alba şi se comunică :

- Instituţiei prefectului - judeţul Alba;
- Direcţiilor din aparatul de specialitate;

PREŞEDINTE,
Ion DUMITREL

Contrasemneaza,
SECRETAR JUDETULUI
Mariana HURBEAN

ALBA IULIA, 25 septembrie 2013

Nr. **169**

CONSILIUL JUDETEAN ALBA

Anexa 1
la Hotararea nr.169 din 25.09.2013

Zona nr.1- Alba

Nr.crt.	Denumirea drumului	Traseul drumului (se mentioneaza cele mai importante localitati de pe traseul drumului)	Pozitie kilometrica Origine	Pozitie kilometrica Destinatie	Lungime reala km
1	DJ 105M	DN1 - Oiejdea - Ighiu	0+000	10+190	10,190
2	DJ 106H	Ighiu(DJ 107H) - Ighiel - Necrileşti - Intregalde (DJ 107K)	0+000	32+000	32,000
3	DJ 106I	DN1 - Cunţa - Draşov - Şpring - Vingard - Ghirbom - DJ 107(Berghin)	16+000	21+526	5,526
4	DJ 107	Alba Iulia (DN 1) - Teleac - Hăpria - Straja - Berghin - Colibi - Secăşel - Cergău Mare - Veza - Blaj - Sâncel - Lunca Târnavei - Şona - Jidvei - Sântămărie - Cetatea de Baltă - lim.jud.Mureş	1+536	23+000	21,464
5	DJ 107A	Alba Iulia - Pârâu lui Mihai - Vurpăr - Câmpu Goblii - Dealu Ferului - Mereteu - Blandiana - Sărăcsău - lim.jud.Hunedoara	3+900	11+925	8,025
6	DJ 107B	DN1 - Sântimbru - Galtiu - Coşlariu - Mihalţ - Colibi - Roşia de Secaş- lim. jud. Sibiu	0+000	12+000	12,000
7	DJ 107C	DJ 107(Teleac) - Drâmbar - Şeuşa - Ciugud - Limba - Oarda - Vinţu de Jos - DN 7	0+000	23+593	20,893
8	DJ 107H	Coşlariu Nou - Galda de Jos - Cricău - Ighiu - Şard - Gara Şard Ighiu(DN 74)	0+000	18+210	18,210
9	DJ 107K	Galda de Jos(DJ 107H) - Mesentea - Galda de Sus - Măgura - Poiana Galdei - Modoleşti - Intregalde - Ivăniş - Ghioncani - DJ 107I(Bârleşti)	0+000	34+000	34,000
10	DJ 107L	Sântimbru(DJ 107B) - Totoi - Teleac (DJ 107)	0+000	5+150	5,150
11	DJ 107R	Stremţ (DJ 750C) - Cetea - Benic(DJ 107K)	0+000	7+500	7,500
12	DJ 705	Limită. jud.Hunedoara - Almaşu de Mijloc - Almaşu Mare - Zlatna (DN 74)	30+500	48+128	17,628
13	DJ 705C	DJ 107A(Vinţu de Jos) - Valea Vinţului -Mătăcina-Inuri-Releu de televiziune	0+000	12+000	12,000
14	DJ 705D	Limită jud.Hunedoara (km.7+700) - Cheile Cibului - Cib - Glod - Nădăştia - Almaşu Mare - lim.jud.Hunedoara (km.33+100)	7+700	33+100	25,400
15	DJ705H	Cheile Cibului(DJ705D)-Glod-Nădaştie(DJ705D),	0+000	4+665	4,665
16	DJ 750C	Sălciua de Sus(DN 75) - Dealu Caselor - Valea Largă - Vale in Jos - Ponor -Râmeţ - Valea Mănăstirii - Geoagiu de Sus - Stremţ - Teiuş(DN 1)	35+000	53+760	18,760
	TOTAL-km				**253,411**

Zona nr.2-Sebes

1	DJ 106E	Lim. jud. Sibiu - Dobra - Şugag	47+865	52+165	4,300
2	DJ 106F	DN1(Camping Cut) - Câlnic - Reciu - Gârbova - lim.jud.Sibiu	0+000	16+675	16,675
3	DJ 106I	DN1 - Cunţa - Draşov - Şpring - Vingard - Ghirbom - DJ 107(Berghin)	0+000	16+000	16,000
4	DJ 106K	Sebeş(DN 1) - Daia Română - Ohaba - Secăşel - DJ 107	1+210	29+929	28,719
5	DJ 106L	Şpring - Ungurei - Roşia de Secaş	0+000	16+300	16,300
6	DJ 106M	Câlnic - Cut	0+000	3+300	3,300

Nr.crt.	Denumirea drumului	Traseul drumului (se mentioneaza cele mai importante localitati de pe traseul drumului)	Pozitie kilometrica Origine	Pozitie kilometrica Destinatie	Lungime reala km
7	DJ 107	Alba Iulia (DN 1) - Teleac - Hăpria - Straja - Berghin - Colibi - Secăşel - Cergău Mare - Veza - Blaj - Sâncel - Lunca Târnavei - Şona - Jidvei - Sântămărie - Cetatea de Baltă - lim.jud.Mureş	23+000	31+000	8,000
8	DJ 107A	Alba Iulia - Pârâu lui Mihai - Vurpăr - Câmpu Goblii - Dealu Ferului - Mereteu - Blandiana - Sărăcsău - lim.jud.Hunedoara	11+925	29+925	18,000
9	DJ 107B	DN1 - Sântimbru - Galtiu - Coşlariu - Mihalţ - Colibi - Roşia de Secaş- lim. jud. Sibiu	12+000	22+000	10,000
10	DJ 107U	DJ 107A - Băcăinţi - Ceru Băcăinţi - Dumbrăviţa - Cucuta - Bolovăneşti - Valea Mare - Bulbuc(DC 60)	0+000	13+280	13,280
11	DJ 141D	DJ 106I(Draşov) - Boz - Doştat - lim.jud.Sibiu	0+000	12+400	12,400
12	DJ 670C	Săsciori (DN 67C) - Dumbrava - Câlnic	0+000	6+700	6,700
13	DJ 704	DN 7(Şibot) - Vinerea - Cugir - Şureanu - Prigoana - Valea Mare - DN 67C	0+000	75+950	66,250
14	DJ 704A	DN 7(Sebeş) - Pianu de Jos - Pianu de Sus - Strungari - Răchita - DN 67C(Sebeşel)	0+000	24+393	24,393
15	DJ 704K	Vinerea(DJ 704) - Săliştea(DJ 705E)	0+000	5+000	5,000
16	DJ 705B	DN 7(Tărtăria) - Sibişeni(DJ 704A) - Vinţu de Jos (DN 7) - Vurpăr (DJ 107A)	0+000	12+148	12,148
17	DJ 705E	DN 7 - Tărtăria - Săliştea - Săliştea Deal	0+000	7+320	7,320
18	DJ 705F	Limită jud.Hunedoara - Cabana Prislop - Cugir(DJ 704)	29+100	50+100	21,000
19	DJ 705G	Limită jud.Hunedoara - Cugir(DJ 704)	15+900	19+900	4,000
20	DJ 709K	Limită jud.Hunedoara - Cabana Şureanu - DJ 704	61+000	69+000	8,000
	TOTAL-km				**301,785**
Zona nr.3- Aiud					
1	DJ 103G	Inoc(DN1) - Ciugudu de Jos - Ciugudu de Sus - lim.jud.Cluj	0+000	13+200	13,200
2	DJ 107D	Unirea II(DN 1) - Ocna Mureş - Vama Seacă - Fărău - Şilea - lim.jud.Mureş	0+000	31+320	26,210
3	DJ 107E	Aiud(DN 1) - Ciumbrud - Băgău - Lopadea Nouă - Hopârta - Vama Seacă(DJ 107D)	2+550	22+375	19,825
4	DJ 107F	Unirea(DJ 107D) - Războieni Cetate - Lunca Mureşului - lim.jud.Cluj	0+000	9+860	9,860
5	DJ 107G	DJ 107D(Ocna Mureş) - Noşlac - Căptălan - Copand - Stâna de Mureş - Găbud - lim.jud.Mureş	0+000	19+200	19,200
6	DJ 107I	Aiud(DN 1) - Aiudul de Sus - Râmeţ - Brădeşti - Geogel - Măcăreşti - Bârleşti Cătun - Cojocani - Valea Barnii - Bârleşti - Mogoş - Valea Albă - Ciuculeşti - Bucium - Izbita - Coleşeni - Bucium Sat - DN 74(Cerbu)	3+000	45+000	42,000
7	DJ 107M	Lim. jud.Cluj - Rimetea - Colţeşti - Vălişoara - Poiana Aiudului - Aiudul de Sus(DJ 107I)	42+000	67+000	25,000
8	DJ 107N	DN 1 - Mirăslău -Cicău	0+000	2+600	2,600
9	DJ 107P	Hopârta(DJ 107E) - Turdaş(DC 6) - DJ 107D(Vama Seacă)	0+000	9+840	9,840
10	DJ 107Z	Ciumbrud (DJ 107E) - Păgida - Gâmbaş - Aiud (DN 1)	0+000	8+500	8,500
11	DJ 107V	DJ 107 - Alecuş - DJ 107D	7+000	15+000	8,000

Nr.crt.	Denumirea drumului	Traseul drumului (se mentioneaza cele mai importante localitati de pe traseul drumului)	Pozitie kilometrica Origine	Pozitie kilometrica Destinatie	Lungime reala km
12	DJ 142L	Ciumbrud(DJ 107E) - Sâncrai - Rădeşti - Leorinţ - Meşcreac - Peţelca - Căpud - Zărieş - Gara Podu Mureş (DN 14B)	0+000	21+350	21,350
13	DJ 750C	Sălciua de Sus(DN 75) - Dealu Caselor - Valea Largă - Vale in Jos - Ponor -Râmeţ - Valea Mănăstirii - Geoagiu de Sus - Stremţ - Teiuş(DN 1)	28+000	35+000	7,000
	TOTAL -km				**212,585**
Zona 4-Blaj					
1	DJ 107	Alba Iulia (DN 1) - Teleac - Hăpria - Straja - Berghin - Colibi - Secăşel - Cergău Mare - Veza - Blaj - Sâncel - Lunca Târnavei - Şona - Jidvei - Sântămărie - Cetatea de Baltă - lim.jud.Mureş	31+000	78+000	44,000
2	DJ 107V	DJ 107 - Alecuş - DJ 107D	0+000	7+000	7,000
3	DJ 141C	DN 14B(Lunca) - Cenade - Capu Dealului - lim.jud.Sibiu	0+000	13+000	13,000
4	DJ141E	Cenade-lim. Jud. Sibiu(Brosteni)	0+000	6+070	6,070
5	DJ 142B	Limită. jud.Sibiu - Cetatea de Baltă	11+612	14+962	3,350
6	DJ 142K	Cetatea de Baltă(DJ 142B) - Tătârlaua - Crăciunelu de Sus - Făget - Tăuni - Valea Lungă (DN 14B)	0+000	30+750	30,750
7	DJ142M	DJ107(Haltă Bălcaciu)-Bălcaciu-Valea Lungă(DJ142K)	0+000	12+200	12,200
8	DJ142N	DJ107-Căpâlna de Jos-Sânmiclăuş(DJ107V	0+000	5+150	5,150
	TOTAL -km				**121,520**
Zona 5- Campeni					
1	DJ 107I	Aiud(DN 1) - Aiudul de Sus - Râmeţ - Brădeşti - Geogel - Măcăreşti - Bârleşti Cătun - Cojocani - Valea Barnii - Bârleşti - Mogoş - Valea Albă - Ciuculeşti - Bucium - Izbita - Coleşeni - Bucium Sat - DN 74(Cerbu)	45+000	76+540	31,540
2	DJ 107K	Galda de Jos(DJ 107H) - Mesentea - Galda de Sus - Măgura - Poiana Galdei - Modoleşti - Intregalde - Ivăniş - Ghioncani - DJ 107I(Bârleşti)	34+000	37+500	3,500
3	DJ 742	Gura Roşiei(DN 74A) - Iacobeşti - Ignăţeşti - Balmoşeşti - Roşia Montană	0+000	19+415	19,415
4	DJ 750	Gârda de Sus(DN 75) - Ordâncuşa - Gheţar	0+000	25+000	25,000
5	DJ 750A	Gura Sohodol(DN 75) - Sohodol	0+000	3+500	3,500
6	DJ 750B	Vadul Moţilor(DN 75) - Burzeşti - Poiana Vadului	0+000	10+500	10,500
7	DJ 750C	Sălciua de Sus(DN 75) - Dealu Caselor - Valea Largă - Vale in Jos - Ponor -Râmeţ - Valea Mănăstirii - Geoagiu de Sus - Stremţ - Teiuş(DN 1)	0+000	28+000	15,500
8	DJ 750E	DN 75 - Sat Vacanţă - Vârtop	0+000	2+000	2,000
9	DJ 750F	DN 75 - Poşaga de Jos	0+000	3+000	3,000
10	DJ 750G	DN 75 - Ocoliş-Runc-Lunca Largă	0+000	5+000	5,000
11	DJ 762	Limită jud.Hunedoara - Dealul Crişului - Valea Maciului - Mârteşti - Vidra - Lunca de Jos - Vârtăneşti - Burzoneşti - Mihoieşti(DN 75)	40+600	63+900	23,300
12	DJ 762A	DJ 762 - Vidrişoara - Muntele Găina - lim.jud.Arad	0+000	22+000	22,000
	TOTAL - km				**164,255**
	TOTAL GENERAL-km				***1053,556***

CONSILIUL JUDEŢEAN ALBA

Anexa Nr. 2
la hotararea nr. 169 din 25 septembrie 2013

CONTRACT DE CONCESIUNE - CADRU

I. PĂRŢILE CONTRACTANTE

Judetul Alba prin **Consiliul judeţean Alba** cu sediul în municipiul Alba Iulia, P-ta I.I.C.Bratianu, nr.1, jud. Alba, telefon 0258/813380, cod fiscal 4562583, RO67TREZ00224840220XXXXX deschis la Trezoreria municipiului Alba Iulia, reprezentat prin domnul Ion DUMITREL –presedinte si domnul Marian AITAI –director executiv, în calitate de **CONCEDENT**, pe de o parte,

şi

SC Drumuri şi Poduri Locale Alba SA, cu sediul in Alba Iulia, str. Frederik Mistral, nr.3, judetul Alba, tel/fax.0258/814007, inscris in Registrul Comertului sub nr.J01/23/1999, cod fiscal RO 4331392, avand cont de virament nr.RO80RNCB0003037787430001, deschis la Banca Comerciala Romana, reprezentata prin domnul Mihai CONTAN- director general si doamna Dorina ALEXI- director economic, în calitate de **CONCESIONAR**,
pe de alta parte,

la data de _____ 2013, la sediul concedentului, în temeiul prevederilor art. 31 alin. (1) lit. „b"şi alin. (2) din Legea nr. 51/2006 privind serviciile comunitare de utilităţi publice, republicată, ale art.59 alin. (1)-(3) din OUG nr.54/2006 privind regimul contractelor de concesiune de bunuri, cu modificările şi completările ulterioare, ale art.7 alin.(3) din HG nr.168/2007 privind Norme metodologice de aplicare a OUG 54/2006, ale art.5 alin.(6) şi art.30 alin. (4) din OUG nr.195/2002 privind circulaţia pe drumurile publice, republicată, cu modificările şi completările ulterioare şi a Hotărârii Consiliului Judeţean Alba nr._____/_____2013 privind concesionarea prin atribuire directă a drumurilor judeţene şi a serviciilor de administrare şi întreţinere curentă a acestora pe timp de iarnă, s-a încheiat prezentul contract de concesiune.

II. OBIECTUL CONTRACTULUI DE CONCESIUNE

2.1. Obiectul contractului îl constituie concesionarea drumurilor judetene, aparţinând domeniului public/privat al judeţului Alba şi a serviciilor de administrare si intretinere curenta pe timp de iarna a acestora în conformitate cu Nomenclatorul privind lucrările şi serviciile aferente drumurilor publice aprobat prin Ordinul nr. 346/2000 privind modificarea şi completarea Ordinului ministrului transporturilor nr. 78/1999, cu respectarea Ordinului nr. 289/2013 pentru aprobarea „Normativ privind prevenirea şi combaterea înzăpezirii drumurilor publice" Indicativ AND 525 -2013, constând în:

a) Servicii de deszapezire care constau in :aprovizionarea cu material antiderapant, prevenirea inzapezirii drumurilor, deszapezirea drumurilor si asigurarea scurgerii apelor;
b) Servicii de combatere a poleiului (lunecusului), prin raspandirea de material antiderapant manual si mecanic;
c) Servicii de patrulare/asteptare pentru revizia si informarea operativa privind starea drumurilor.

2.2. Nu fac obiectul contractului de concesiune lucrările de investiţii si reparaţii capitale, pentru care se va urma procedura licitaţiei publice, conform reglementărilor legale în materie.

III. REGIMUL JURIDIC AL BUNURILOR CONCESIUNII

3.1.Bunurile de retur

Bunurile de retur constau în bunurile proprietatea concedentului aferente şi necesare furnizării serviciilor, existente şi puse la dispoziţia concesionarul conform contractului de concesiune sau care vor fi construite, care vor fi puse la dispoziţia concesionarului pe întreaga durata a prezentului contract de concesiune.

3.1.1. Bunurile de retur includ:

a) Bunuri publice mobile şi imobile şi/sau private puse la dispoziţia concesionarului de către concedent la data intrării în vigoare a prezentului contract sau ulterior acestei date;
b) Bunuri noi, rezultate din investiţii, parte integrantă a infrastructurii, indiferent de sursa de finanţare;
c) Dacă este cazul, bunurile cuprinse în domeniul public, finanţate de către concedent sau de terţi şi puse la dispoziţia concesionarului de către concedent ulterior datei intrării în vigoare a contractului. Preluarea acestor bunuri de la concesionar se va face în termen de 10 zile de la notificarea acestuia.

3.1.2. Identificarea bunurilor de retur

Bunurile de retur – drumuri judeţene sunt identificate potrivit anexei nr.1, parte integrantă a prezentului contract;

3.1.3 Regimul juridic al bunurilor de retur

1. Părţile convin expres că bunurile de retur sunt puse la dispoziţia concesionarului exclusiv pentru furnizarea serviciilor prevăzute în prezentul contract de concesiune.
2. Bunurile de retur au următorul regim juridic special :
   a) Bunurile de retur, care există la data intrării în vigoare a prezentului contract sau cele care vor fi construite, cuprinse sau nu în domeniul public al concedentului, constituie în prezent şi vor constitui şi în viitor patrimoniul concedentului. Concesionarul recunoaşte că acestea sunt şi vor rămâne în proprietatea concedentului.
   b) Bunurile de retur realizate de concesionar sunt de la început proprietatea concedentului.
   c) Sunt folosite de către concesionar exclusiv pentru prestarea serviciilor concesionate prin prezentul contract;
   d) La încetarea prezentului contract de concesiune indiferent de motiv, bunurile de retur sunt înapoiate concedentului, de plin drept, gratuit şi libere de orice sarcini, constituind, după caz, domeniul public sau privat al judeţului Alba;
   e) Bunurilor de retur sunt supuse inventarierii anuale fiind evidenţiate distinct, extracontabil, în patrimoniul SC Drumuri şi Poduri Locale Alba SA.

3.2.Bunuri de preluare

3.2.1. Definiţia bunurilor de preluare

Sunt bunuri de preluare, în sensul prezentului contract de concesiune, mijloacele fixe, bunurile imobile şi mobile cumpărate sau construite de concesionar având ca unic scop furnizarea serviciilor concesionate, cu excepţia celor menţionate la pct. 3.1. de mai sus.

3.2.2. Identificarea bunurilor de preluare

Bunurile de preluare sunt în principal, fără a se limita la acestea, compuse din vehicule şi maşini specializate, unelte, stocuri, aparatură şi programe informatice specializate, fişiere şi baze de date, precum şi, dacă este cazul, clădiri folosite ca ateliere, birouri, laboratoare, depozite sau locuinţe de serviciu ale concesionarului, construite pe terenurile concedentului şi altele decât cele identificate ca fiind bunuri de retur în pct. 3.1. din prezentul contract .

3.2.3. Inventarul bunurilor de preluare

a) În decurs de o lună de la data intrării în vigoare a prezentului contract, concesionarul va întocmi un inventar, care va descrie bunurile de preluare existente, la valoarea lor contabilă.
b) Inventarul bunurilor de preluare este pus în permanenţă la dispoziţia concedentului, în format electronic.

3.3. Bunurile proprii

3.3.1. Definiţia bunurilor proprii

Celelalte bunuri, altele decât cele prevăzute la punctele 3.1. şi 3.2. din prezentul contract şi care aparţin concesionarului, constituie bunurile sale proprii. Ele rămân în proprietatea sa la data expirării contractului de concesiune, cu excepţia cazului în care părţile convin altfel.

3.4. Regimul juridic al bunurilor de preluare şi al bunurilor proprii

1. Bunurile de preluare şi bunurile proprii sunt şi rămân în proprietatea Concesionarului.
2. Concesionarul nu-şi poate înstrăina bunurile de preluare şi nu le poate ipoteca fără aprobarea expresă prealabilă a Concedentului.
3. Concesionarul poate înstrăina oricând bunurile sale proprii, însă doar dacă acest lucru nu are un efect negativ asupra furnizării corespunzătoare a serviciilor concesionate, şi numai cu aprobarea prealabilă a concedentului.
4. Concesionarul poate folosi bunurile sale proprii şi bunurile de preluare, în vederea furnizării altor servicii decât serviciile concesionate, cu condiţia asigurării continuităţii serviciilor concesionate prin prezentul contract.

IV. TERMENUL

4.1. Durata concesiunii este de 5 ani, începând de la data semnării contractului de concesiune.
4.2. Contractul de concesiune poate fi prelungit, prin acordul părţilor, în condiţiile legii.

V. REDEVENŢA

5.1. Redevenţa anuală a concesiunii este de 1% din valoarea serviciilor, fără TVA, executate la comanda concedentului.
5.2. Redevenţa se va plăti semestrial, în 2 rate, până în data de 10 a primei luni din semestru pentru semestrul expirat, şi se face venit la bugetul propriu al Judeţului Alba.
5.3. Neplata redevenţei sau executarea cu întârziere a plăţii va atrage obligaţia concesionarului de a plăti penalităţi legale pentru fiecare zi de întârziere.

VI. PLATA REDEVENŢEI

6.1. Plata redevenţei se face prin conturile:

- contul concedentului nr. RO67TREZ00221300205XXXXX, deschis la Trezoreria municipiului Alba Iulia;

- contul concesionarului nr. RO80RNCB0003037787430001 , deschis la Banca Comercială Română.

VII. DREPTURILE PĂRŢILOR

7.1. Drepturile concedentului

Concedentul are următoarele drepturi:

a) să stabilească, prin hotărâre, strategia de dezvoltare a reţelei de drumuri judeţene;
b) să monitorizeze şi să exercite controlul cu privire la prestarea serviciilor concesionate, precum şi la modul în care este satisfăcut interesul public şi să ia măsurile necesare în cazul în care concesionarul nu asigură calitatea serviciilor, conform normativelor în vigoare, şi continuitatea serviciilor pentru care s-a obligat;
c) să inspecteze şi să controleze bunurile concesionate, să verifice respectarea obligaţiilor asumate prin Contract;
d) să solicite informaţii cu privire la nivelul şi calitatea serviciului prestat şi cu privire la modul de întreţinere, exploatare şi administrare a bunurilor din proprietatea publică/privată a Judeţului Alba, încredinţate pentru realizarea serviciilor;
e) să îşi manifeste intenţia de a dobândi bunurile de preluare şi de a solicita concesionarului încheierea contractului de vânzare-cumpărare cu privire la aceste bunuri;
f) să modifice sau să rezilieze în mod unilateral prezentul contract din motive excepţionale legate de interesul naţional/local sau dacă este contestată legalitatea contractului de concesiune;
g) coordonarea proiectării şi execuţiei lucrărilor tehnico-edilitare, în scopul realizării acestora într-o concepţie unitară;
h) să sancţioneze disciplinar concesionarul în cazul în care acesta nu asigură continuitatea şi calitatea serviciilor concesionate;
i) să rezilieze unilateral Contractul în cazul în care constată nerespectarea repetată de către concesionar a obligaţiilor contractuale, precum şi în cazul în care concesionarul nu adoptă programe de măsuri care să respecte condiţiile contractuale şi să asigure atingerea, într-un interval de timp prestabilit, a parametrilor de calitate asumaţi.
j) să aprobe anual Programul de servicii de întreţinere curenta pe timp de iarna a drumurilor judeţene şi „Planul operativ de acţiune pe timpul iernii”are vor deveni Anexe ale prezentului Contract ;
k) stabileşte, prin negociere, preţurile ce vor fi practicate de concesionar pentru serviciile concesionate.

7.2. Drepturile concesionarului

Concesionarul are dreptul de a administra şi de a exploata în mod direct, pe riscul şi pe răspunderea sa, bunurile proprietate publica/privată aferente serviciilor ce fac obiectul contractului de concesiune.

VIII. OBLIGAŢIILE PĂRŢILOR

8.1. Obligaţiile concedentului:

Concedentul are următoarele obligaţii:

a) să predea concesionarului la data intrării în vigoare a prezentului contract toate bunurile, instalaţiile, echipamentele şi dotările aferente întregii activităţi, cu inventarul existent, libere de orice sarcini, pe bază de proces-verbal de predare-preluare;
b) să faciliteze concesionarului autorizarea lucrărilor pe domeniul public/privat, în conformitate cu reglementările legale în vigoare;

c) să-şi asume pe perioada derulării contractului toate responsabilităţile şi obligaţiile ce decurg din calitatea sa de proprietar, cu excepţia celor transferate în mod explicit în sarcina concesionarului prin contractul de concesiune;
d) să nu-l tulbure pe concesionar în exerciţiul drepturilor rezultate din prezentul contract de concesiune;
e) să nu modifice în mod unilateral contractul de concesiune în afară de cazurile prevăzute expres de lege şi de prezentul contract;
f) să notifice concesionarului apariţia oricăror împrejurări de natură să aducă atingere drepturilor concesionarului.
g) să achite contravaloarea serviciilor prestate conform programelor lunare şi anuale întocmite în acest sens;
h) decontarea se face pe baza facturilor numai după ce situaţiile de lucrări întocmite de concesionar în baza antemăsurătorilor verificate vor fi însuşite de către Serviciul de administrare a drumurilor judeţene din cadrul Consiliului Judeţean Alba;
i) receptie

8.2. Obligaţiile concesionarului

Concesionarul are următoarele obligaţii:

a) să aplice metode performante de management, care să conducă la reducerea costurilor de operare;
b) să respecte standardele de calitate a activităţilor şi serviciilor publice prestate, conform normelor tehnice în materie;
c) să preia de la concedent, pe bază de proces-verbal de predare-preluare, patrimoniul aferent realizării serviciilor publice;
d) să furnizeze serviciile, în condiţii de calitate şi eficienţă;
e) să asigure instalarea de indicatoare ori alte dispozitive speciale, să aplice marcaje pe drumurile publice concesionate, conform standardelor în vigoare, şi să le menţină în stare corespunzătoare.
f) să semnalizeze corespunzător, cât mai urgent posibil, orice obstacol aflat pe partea carosabilă, care stânjeneşte sau pune în pericol siguranţa circulaţiei, şi să ia toate măsurile de înlăturare a acestuia.
g) să nu subconcesioneze bunurile care fac obiectul concesiunii;
h) să plătească redevenţa la valoarea prevăzută şi la termenele stabilite în prezentul contract;
i) concesionarul va lua toate măsurile necesare privind bunurile de retur, astfel încât, la încheierea contractului de concesiune, capacitatea de a realiza serviciile publice concedentului să fie cel puţin egală cu cea existentă la data intrării în vigoare a acestuia;
j) să întocmească anual Programul de servicii de întreţinere curenta pe timp de iarna a drumurilor judeţene şi „Planul operativ de acţiune pe timpul iernii”anual, pe care să le supună spre aprobare concedentului;
k) să prezinte anual concedentului inventarul al bunurilor de retur care vor fi evidenţiate distinct, extracontabil, în patrimoniul SC Drumuri şi Poduri Locale Alba SA;
l) să restituie concedentului bunurile de retur, în deplină proprietate, în mod gratuit şi libere de orice sarcini, la încetarea prezentului contract;
m) să notifice cauzele de natură să conducă la reducerea activităţii şi măsurile ce se impun pentru asigurarea continuităţii serviciului;
n) să ia măsurile necesare privind igiena, siguranţa la locul de muncă şi normele de protecţie a muncii;
o) să predea la încheierea contractului de concesiune toată documentaţia tehnico-economică referitoare la serviciile concesionate;
p) să respecte condiţiile impuse de natura bunurilor, activităţilor sau serviciilor publice concesionate (condiţii de siguranţă în exploatare, protecţia mediului, protecţia muncii, condiţii privind folosirea şi protejarea patrimoniului etc.)

q) la încetarea contractului de concesiune, să încheie cu concedentul, la cererea acestuia, un contract de vânzare-cumpărare având ca obiect bunurile de preluare stabilite prin prezentul contract de concesiune, în privinţa cărora concedentul şi-a manifestat intenţia de a le dobândi;
r) La încetarea contractului de concesiune din alte cauze decât prin ajungere la termen, excluzând forţa majoră, concesionarul este obligat să asigure continuitatea furnizării serviciilor publice, în condiţiile stipulate în contract, până la preluarea bunurilor şi serviciilor concesionate, dar nu mai mult de 3 luni;
s) În cazul în care concesionarul sesizează existenţa sau posibilitatea existenţei unei cauze de natură să conducă la imposibilitatea realizării serviciilor concesionate, va notifica de îndată acest fapt concedentului, în vederea luării măsurilor ce se impun pentru asigurarea continuităţii serviciilor concesionate.
t) În termen de cel mult 90 de zile de la data încheierii contractului de concesiune, concesionarul este obligat sa depună în contul concedentului, cu titlu de garanţie, o suma egală cu 1/4 din redevenţa anuală, reprezentând cota parte din suma datorata concedentului cu titlu de redevenţa, pentru primul an de activitate. Din suma astfel constituită, concedentul va putea percepe penalităţi şi alte sume datorate de concesionar, în baza prezentului contract. Garanţia de bună execuţie se restituie anual, în termen de 14 zile de la îndeplinirea obligaţiilor asumate prin contract în baza procesului verbal de recepţie a serviciilor prestate, dacă concedentul nu a ridicat până la acea dată pretenţii asupra ei.
u) Achiziţionarea resurselor materiale, a echipamentelor şi a utilajelor necesare prestării serviciilor concesionate se va face numai cu respectarea dispoziţiilor imperative ale Ordonanţei de Urgenţă a Guvernului nr. 34/2006 privind atribuirea contractelor de achizitie publica, a contractelor de concesiune de lucrari publice si a contractelor de concesiune de servicii, cu modificările şi completările ulterioare, precum şi a altor prevederi legale incidente. Nerespectarea acestor dispoziţii atrage răspunderea materială, civilă sau penală după caz a concesionarului.

8.3 În cazul în care concesionarul recurge la terţi în executarea unor atribuţii, obligaţii sau competenţe ce îi revin în virtutea prezentului contract de concesiune, rămâne singurul răspunzător în faţa concedentului.

IX. CLAUZE CONTRACTUALE REFERITOARE LA ÎMPĂRŢIREA RESPONSABILITĂŢILOR DE MEDIU ÎNTRE CONCEDENT ŞI CONCESIONAR

Concesionarului îi revine îndeplinirea tuturor responsabilităţilor de mediu în legătură cu prestarea serviciilor care fac obiectul prezentului contract.

X. PERSONALUL CONCESIONARULUI ŞI POLITICA DE RESURSE UMANE

10.1 Personalul

10.1.1. Personalul concesionarului este supus legilor şi reglementărilor aplicabile din România, precum şi contractelor colective de muncă aplicabile sectorului de activitate respectiv.

10.1.2. Concesionarul se angajează să aplice o gestiune a resurselor umane corespunzătoare, să dezvolte un management corespunzător în scopul utilizării cât mai eficiente a resurselor umane existente.

10.2. Pregătirea profesională

10.2.1. Concesionarul se angajează să îmbunătăţească politica de pregătire profesională a propriilor salariaţi, în special sub aspectele tehnice şi profesionale.

10.2.2. În ceea ce priveşte cadrele de conducere, concesionarul se angajează să îmbunătăţească politica de pregătire profesională, în special sub aspectele managementului.

XI. RESPONSABILITĂŢILE CONCESIONARULUI

11.1. Responsabilitatea generală a concesionarului

11.1.1. Concesionarul este singurul responsabil pentru furnizarea serviciilor concesionate, pe care le gestionează pe propriul său risc, în conformitate cu contractul de concesiune.

11.1.2. Concesionarul are obligaţia de a asigura viabilitatea drumurilor publice de pe raza judeţului Alba. Viabilitatea drumului reprezintă, potrivit dispoziţiilor art.2 pct.2 din Anexa nr. 1 HG nr.1391/2006 pentru aprobarea Regulamentului de aplicare a Ordonantei de urgenta a Guvernului nr. 195/2002, „starea tehnică corespunzătoare a părţii carosabile, constând în practicabilitatea permanentă a acesteia potrivit reglementărilor specifice sectorului de drum, lipsa obstacolelor şi existenţa amenajărilor rutiere şi a mijloacelor de semnalizare, care să asigure fluenţa şi siguranţa circulaţiei”

11.1.3. Orice răspundere care ar putea rezulta din furnizarea serviciilor concesionate sau care ar putea interveni în urma administrării, exploatării sau deţinerii bunurilor aferente serviciilor concesionate este transferată concesionarului.

XII. RĂSPUNDEREA CONTRACTUALĂ

12.1. Neîndeplinirea obligaţiilor legale şi contractuale antrenează răspunderea contractuală a părţii în culpă.

12.2. Concesionarul răspunde faţă de terţi, după caz, administrativ, contravenţional, civil sau penal în situaţia producerii oricărui eveniment rutier sau a deteriorării mijloacelor de transport cauzată de starea tehnică necorespunzătoare a drumurilor ca urmare a nerespectării obligaţiilor legale şi contractuale ce-i revin, inclusiv a celor privind semnalizarea rutieră pe timp de iarnă.

XIII. ÎNCETAREA CONTRACTULUI DE CONCESIUNE

13.1. Prezentul contract de concesiune încetează în următoare situaţii:

a) la expirarea duratei stabilite în contractul de concesiune;
b) în cazul în care interesul naţional/local o impune sau dacă este contestată legalitatea contractului de concesiune, prin reziliere unilaterala de către concedent;
c) în cazul nerespectării obligaţiilor contractuale de către concesionar, prin reziliere de către concedent;
d) în cazul nerespectării obligaţiilor contractuale de către concedent, prin reziliere de către concesionar;
e) în cazul imposibilităţii obiective a concesionarului de a exploata bunurile concesionate, prin renunţare, fără plata unei despăgubiri;
f) alte cauze de încetare a contractului de concesiune, fără a aduce atingere cauzelor şi condiţiilor reglementate de lege.

XIV. ALTE CLAUZE

14.1. Prezentul contract va fi adaptat corespunzător în funcţie de modificările legislative în materie apărute în cursul executării acestuia.

14.2. În cazul privatizării integrale a SC Drumuri şi Poduri Locale Alba SA, prezentul contract de concesiune îşi încetează aplicabilitatea, urmând a se aplica legislaţia specială incidentă în materie.
14.3. Se interzice subconcesionarea bunurilor şi serviciilor care fac obiectul prezentului contract.
14.4. În baza prezentului contract de concesiune cadru se va încheia contractul de concesiune între Judeţul Alba prin Consiliul Judeţean Alba şi SC Drumuri şi Poduri Locale Alba SA după adoptarea Hotărârii Consiliului Judeţean Alba privind concesionarea prin atribuire directă a drumurilor judeţene şi a serviciilor de administrare şi întreţinere curentă a acestora pe timp de iarnă, s-a încheiat prezentul contract de concesiune.

XV. LITIGII

15.1. Soluţionarea litigiilor de orice fel ce decurg din executarea prezentului contract de concesiune se realizează potrivit prevederilor Legii contenciosului administrativ nr. 554/2004, cu modificările şi completările ulterioare.

Prezentul contract de concesiune a fost încheiat în 2 exemplare originale, azi data de _____

Concedent,
Consiliul Judetean Alba

Preşedinte,
Ion DUMITREL

Director executiv,
Marian AITAI

Director executiv,
Dan POPESCU

Vizat,
Consilier juridic

Concesionar,
S.C. Drumuri si Poduri Locale Alba S.A.

Director general,
Mihai CONTAN

Director economic,
Dorina ALEXI

Avizat juridic,

ROMÂNIA
JUDEŢUL ALBA
CONSILIUL JUDEŢEAN

HOTĂRÂRE

privind aprobarea suplimentării cotizaţiei Judeţului Alba
la Asociaţia „Clubul Sportiv de Volei Alba-Blaj”, pe anul 2013

Consiliul Judeţean Alba, întrunit în şedinţa ordinară în data de 25.09.2013;
Luând în dezbatere:

- Expunerea de motive la proiectul de hotărâre privind aprobarea suplimentării cotizaţiei Judeţului Alba la Asociaţia „Clubul Sportiv de Volei Alba-Blaj”, pe anul 2013;
- Raportul de specialitate nr. 14617/16.09.2013 al Direcţiei Relaţii Publice şi Informatică, la proiectul de hotărâre privind aprobarea suplimentării cotizaţiei Judeţului Alba la Asociaţia „Clubul Sportiv de Volei Alba-Blaj”, pe anul 2013;

Văzând:

Avizul favorabil al Comisiei de specialitate nr.1- Dezvoltare economica, bugete, strategii.

- Hotărârea Consiliului judeţean Alba nr. 45/2011 privind participarea Judeţului Alba, prin Consiliul judeţean Alba, la constituirea Asociaţiei „Clubul Sportiv de Volei Alba-Blaj”;
- Hotărârea Adunării Generale a Asociaților Clubului Sportiv de Volei Alba-Blaj, nr. 7/16.09.2013, privind aprobarea suplimentării cotizației/membru asociat, pe anul 2013;

Având în vedere prevederile:

- Legii nr. 273/2006 privind finanţele publice locale, cu modificările şi completările ulterioare;
- art. 104-(6), lit. „a” din Legea administraţiei publice locale nr. 215/2001, republicată, cu modificările şi completările ulterioare;

În temeiul art. 97- (1) şi art. 115-(1), lit. „c” din Legea administraţiei publice locale nr. 215/2001, republicată, cu modificările şi completările ulterioare, adoptă prezenta

H O T Ă R Â R E:

Art. 1. Se aprobă alocarea din bugetul propriu al Judeţului Alba a sumei de 150.000 lei, reprezentând suplimentarea cotizaţiei la Asociaţia „Clubul Sportiv de Volei Alba-Blaj”, pe anul 2013.

Art. 2. Direcţia Relaţii Publice şi Informatică şi Direcţia Dezvoltare şi Bugete, vor duce la îndeplinire prevederile prezentei hotărâri.

Prezenta hotărâre se publică în Monitorul Oficial al judeţului Alba şi se comunică:

- Instituţiei prefectului - Judeţul Alba;
- Asociaţiei „Clubul Sportiv de Volei Alba-Blaj”;
- Direcţiei Relaţii Publice şi Informatică şi Direcţiei Dezvoltare şi Bugete din cadrul Consiliului Judeţean Alba.

PREŞEDINTE
Ion DUMITREL

Contrasemneaza,
SECRETARUL JUDEŢULUI,
Mariana HURBEAN

Alba Iulia, 25.09.2013
Nr.170

ROMANIA
JUDETUL ALBA
CONSILIUL JUDEŢEAN

HOTĂRÂRE

privind aprobarea completării Hotărârii nr.223/2012 privind stabilirea preţurilor medii la principalele produse agricole pe baza cărora se calculează veniturile din arendă în anul 2013

Consiliul Judeţean Alba, întrunit în şedinta ordinară din data de 25 septembrie 2013.
Luând în dezbatere:

- Expunerea de motive la proiectul de hotărâre privind aprobarea completarii Hotărârii nr.223/2012 privind stabilirea preţurilor medii la principalele produse agricole pe baza cărora se calculează veniturile din arendă în anul 2013;
- Proiectul de hotarare privind aprobarea completarii Hotărârii nr.223/2012 privind stabilirea preţurilor medii la principalele produse agricole pe baza cărora se calculează veniturile din arendă în anul 2013, initiat de presedintele Consiliului Judetean, d-nul Ion Dumitrel;
- Raportul de specialitate nr. 14.739/17.09. 2013 Direcţiei de Dezvoltare şi Bugete, la proiectul de hotărâre înregistrat sub nr. 180/16.09.2013.

Văzând :

- adresa nr.1417/2013 a Direcţiei pentru Agricultură Judeţeană Alba privind preţurile medii la principalele produse agricole pe baza cărora urmează să se stabilească veniturile din arendă în anul 2013 ;
- avizul favorabil al Comisiei de specialitate nr.1 –„Dezvoltare economica, bugete, strategii" .

Având în vedere prevederile:

- Articolul 62 alineatul (2) din Legea nr.571/2003 privind Codul Fiscal, republicată, cu modificările şi completările ulterioare;
- Hotararea Guvernului nr.44/2004 privind aprobarea Normelor metodologice de aplicarea a Legii nr.571/2003 privind Codul fiscal, republicată, cu modificarile şi completările ulterioare;
- Ordinul nr.407/31.05.2013 al Ministrului agriculturii si dezvoltarii rurale, pentru aprobarea contractelor-cadru de concesiune si inchiriere a suprafetelor de pajisti aflate in domeniul public/privat al comunelor, oraselor, respectiv municipiilor ;
- art.91 alin.1, litera f) din Legea administraţiei publice locale nr.215/2001, republicată, cu modificarile şi completările ulterioare

În temeiul art.97 şi art.115-(1) lit."c" din Legea nr.215/2001 privind administraţia publică locală, republicată, cu modificările şi completările ulterioare, adoptă prezenta:

HOTĂRÂRE

Art.unic Se aprobă completarea Art.1 al Hotărârii Consiliului Judetean Alba nr.223/2012 privind stabilirea preţurilor medii la principalele produse agricole pe baza cărora se calculează veniturile din arendă în anul 2013, cu modificarile si completarile ulterioare, în sensul că se introduce punctul 12 " Masa verde de pe pajisti" si in consecintă preturile medii la principalele produse agricole pe baza cărora se calculează veniturile din arendă în anul 2013, sunt urmatoarele :

Nr. Crt.	Denumire produs	Preţ mediu lei/kg / lei/l
0	*1*	*2*
1	**Cereale:**	
1.1	Grâu	0.58
1.2	Orz	0.57
1.3	Porumb boabe	0.80
2	**Cartofi**	1.00
3	**Fasole boabe**	7.00

4	**Legume:**	
4.1	Varză	1.30
4.2	Ceapă	2.00
4.3	Morcov	2.00
4.4	Tomate	3.50
4.5	Ardei gras	3.00
4.6	Castraveţi	2.00
5	**Fructe:**	
5.1	Mere	2.50
5.2.	Pere	3.50
5.3	Struguri	2.50
6	**Carne:**	
6.1	Carne în viu:	
	Porc	6.50
	Vită	8.50
	Pasăre	8.00
6.2	Carne tăiată carcasă:	
	Porc	13.00
	Vită	14.00
	Pasăre	14.00
7	**Lapte**	2.50
8	**Produse lactate:**	
8.1	Brânzeturi proaspete	14.00
8.2	Smântână	12.00
8.3	Telemea	16.00
9	**Ulei**	6.50
10	**Zahăr**	5.00
11	**Ouă**	0.50
12	**Masa verde de pe pajisti**	0.06

Prezenta hotărâre se publică în Monitorul Oficial al judeţului Alba, se înaintează şi se comunică:

- Instituţiei Prefectului Judeţul Alba
- Direcţiei Generale a Finanţelor Publice Alba
- Direcţiei pentru Agricultură Judeţeană Alba;
- Direcţiilor din aparatul de specialitate al Consiliului Judeţean Alba

Preşedinte,
Ion Dumitrel

Contrasemnează
Secretarul judeţului,
Mariana Hurbean

Alba Iulia, 25.09.2013
Nr.171

ROMÂNIA
JUDEŢUL ALBA
CONSILIUL JUDEŢEAN

HOTĂRÂRE

privind rectificarea bugetului general al judeţului Alba, bugetului propriu al Judeţului Alba si a bugetelor instituţiilor publice şi activităţilor finanţate integral sau parţial din venituri proprii pe anul 2013

Consiliul judeţean Alba întrunit în şedinţa ordinară din data de 25 septembrie 2013;
Luând în dezbatere :

- Expunerea de motive la proiectul de hotărâre privind rectificarea bugetului general al judeţului Alba, bugetului propriu al Judeţului Alba şi a bugetelor instituţiilor publice şi activităţilor finanţate integral sau parţial din venituri proprii pe anul 2013;
- Proiectul de hotărâre privind rectificarea bugetului general al judeţului Alba, bugetului propriu al Judeţului Alba şi a bugetelor instituţiilor publice şi activităţilor finanţate integral sau parţial din venituri proprii pe anul 2013, inițiat de domnul președinte Ion Dumitrel
- Raportul de specialitate al Direcţiei Dezvoltare si Bugete nr. 14741 /17.09.2013, cu privire la proiectul de hotărâre înregistrat sub nr. 176/16.09.2013.

Văzând:

Avizul favorabil al Comisiei de specialitate nr.1 – „Dezvoltare economică, bugete, strategii".

Având in vedere prevederile :

- Legii 500/2002 privind finanţele publice, cu modificările si completările ulterioare;
- Legii nr.273/2006 privind finanţele publice locale, cu modificările si completările ulterioare;
- Legii nr.5/2013 privind bugetul de stat pe anul 2013;
- Ordonanţa de Urgenta a Guvernului nr.12/2013 pentru reglementarea unor masuri financiar fiscale si prorogarea unor termene;
- art.91 din Legea privind administraţia publică locală nr.215/2001, republicata, cu modificările şi completările ulterioare;
- Legea nr.1/2011 – legea educaţiei naţionale

In temeiul art.97 si art.115 alineatul (1) lit."c" din Legea administraţiei publice locale nr.215/2001, republicata, cu modificările şi completările ulterioare adoptă prezenta:

HOTARARE

Art.unic: Se aproba rectificarea bugetului general al judeţului Alba, bugetului propriu al judeţului Alba si a bugetelor instituţiilor publice si activităţilor finanţate integral sau parţial din venituri proprii si in consecinţa Hotărârea nr.34/2013 se rectifica , după cum urmează:

1. Articolul 1 se modifica si va avea următorul cuprins:

„Art.1 – Bugetul general al judeţului Alba, pe anul 2013, se stabileşte în sumă de 286.814,18 mii lei, în structura prevăzută în anexa nr.1 – parte integrantă a prezentei hotărâri".

2. La articolul 2 alineatele (1), (2) si (3) se modifica si vor avea următorul cuprins:

„ **Art.2** – (1) Se aprobă bugetul propriu al judeţului Alba, pe anul 2013, în sumă de 189.014,78 mii lei, în structura prevăzută în anexa nr.2 – parte integrantă a prezentei hotărâri.

(2) Bugetul propriu al judeţului Alba - secţiunea de funcţionare pe anul 2013, se stabileşte în sumă de 160.230,52 mii lei.

(3) Bugetul propriu al judeţului Alba - secţiunea de dezvoltare pe anul 2013, se stabileşte în sumă de 28.784,26 mii lei".

3. La articolul 4 alineatele (1), (2) si (3) se modifica si vor avea următorul cuprins:

„Art.4 – (1) Se aprobă bugetul instituţiilor publice şi activităţilor finanţate integral sau parţial din venituri proprii pe anul 2013, în sumă de 90.154,75 mii lei, în structura prevăzută în anexa nr.4, parte integrantă a prezentei hotărâri

(2) Bugetul instituţiilor publice şi activităţilor finanţate integral sau parţial din venituri proprii pe anul 2013- secţiunea de funcţionare se stabileşte în sumă de 83.643,43 mii lei.

(3) Bugetul instituţiilor publice şi activităţilor finanţate integral sau parţial din venituri proprii pe anul 2013- secţiunea de dezvoltare, se stabileşte în sumă de 6.511,32 mii lei".

4. Alineatele (1) si (3) ale articolului 5 se modifica si vor avea următorul cuprins:

„Art.5 – (1) Cheltuielile rectificate pentru „Autorităţi executive" pe anul 2013 se stabilesc în sumă de 15.738,09 mii lei, în structura prevăzută în anexa nr.5 – parte integrantă a prezentei hotărâri.

(3) Cotizaţiile Judeţului Alba pe anul 2013, se stabilesc conform anexei nr. 5 „c" parte integranta a prezentei hotărâri".

5. Alineatele (1) si (2) ale articolului 6 se modifica si vor avea următorul cuprins:

„Art.6 - (1) Cheltuielile pentru Serviciul public judeţean „Salvamont" Alba, pe anul 2013 se stabilesc în sumă de 754,81 mii lei, în structura prevăzută în anexa nr.6 – parte integrantă a prezentei hotărâri.

(2) Se aprobă lista „Alte cheltuieli de investiţii", în structura prevăzută în anexa nr.6 „a" – parte integrantă ale prezentei hotărâri".

6. Alineatul 2 al articolului 8 se modifica si va avea următorul cuprins**:**

Art.8 – (2) Se aprobă „Lista de investiţii" şi poziţia grupată „Alte cheltuieli de investiţii", în structura prevăzută în anexele nr.8 „a" şi 8 „b" – părţi integrante ale prezentei hotărâri.

7. Articolul 9 se modifica si va avea următorul cuprins:

Art.9 – Cheltuielile, rectificate pentru activitatea „Învăţământul preuniversitar de stat – învăţământul special", pe anul 2013, se stabilesc în sumă de 7.410,00 mii lei, în structura prevăzută în anexa nr.9 – parte integrantă a prezentei hotărâri.

8. Alineatul 1 al articolului 13 se modifica si va avea următorul cuprins:

Art.13– (1). Cheltuielile, rectificate pentru Biblioteca judeţeana „Lucian Blaga" pe anul 2013 se stabilesc în sumă de 1.422,60 mii lei, în structura prevăzută în anexa nr.13 – parte integrantă a prezentei hotărâri.

9. Alineatele (1) si (2) ale articolul 17 se modifica si vor avea următorul cuprins:

Art.17 – (1) Sprijinul financiar pentru „Alte acţiuni în domeniul culturii, recreerii şi religiei", pe anul 2013 se stabilesc în sumă de 1.863,40 mii lei , în structura prevăzută în anexa nr. 15, parte integrantă a prezentei hotărâri.

(2) Se aprobă Programul activităţilor în domeniul culturii, recreerii şi religiei pe anul 2013, potrivit anexei nr.15 „a", parte integranta a prezentei hotărâri.

10. Alineatele (1) si (3) ale articolul 18 se modifica si vor avea următorul cuprins:

„Art.18 – (1). Cheltuielile pentru Direcţia Generală de Asistenţă Socială şi Protecţia Copilului Alba, rectificate pe anul 2013 se stabilesc în sumă de 78.087,00 mii lei, în structura prevăzută în anexa nr.16 – parte integrantă a prezentei hotărâri".

(3) Se aprobă „Lista de investiţii" şi poziţia grupată „Alte cheltuieli de investiţii", în structura prevăzută în anexele nr.16 „c" şi 16 „d" – părţi integrante ale prezentei hotărâri.

11. Alineatele (1) si (2) ale articolul 21 se modifica si vor avea următorul cuprins:

Art.21 – (1) Cheltuielile, rectificate, pentru activitatea „Protecţia mediului” pe anul 2013, se stabilesc în sumă de 2.295,00 mii lei în structura prevăzută în anexa nr.19 – parte integrantă a prezentei hotărâri.

(2) Se aprobă Programul activităţilor în domeniul protecţiei mediului, rectificat pe anul 2013, potrivit anexei nr.19 „a”, parte integranta a prezentei hotărâri.

12. Alineatele (1) si (2) ale articolul 23 se modifica si vor avea următorul cuprins:

Art.23 – (1) Cheltuielile, rectificate, pentru activitatea „Transporturi” pe anul 2013, se stabilesc în sumă de 33.745,40 mii lei, în structura prevăzută în anexa nr.21 – parte integrantă a prezentei hotărâri.

(2) Se aproba Programul lucrărilor in domeniul transporturilor, rectificat pe anul 2013, potrivit anexelor 21 „b”, , 21 „d” si 21 „e” părţi integrante ale prezentei hotărâri.

13. Alineatele (1) si (2) ale articolul 24 se modifica si vor avea următorul cuprins:

Art.24 – (1) Cheltuielile, rectificate pentru activitatea „Turism” pe anul 2013, se stabilesc în sumă de 1.303,00 mii lei, în structura prevăzută în anexa nr.22, parte integrantă a prezentei hotărâri.

(2) Se aprobă Programul activităţilor în domeniul dezvoltării turismului, rectificat pe anul 2013, potrivit anexei nr.22 „a”, parte integrantă a prezentei hotărâri

14. La articolul 27 alineatele (1) si (3) se modifica si vor avea următorul cuprins:

„Art.27 – (1) Se aprobă bugetul de venituri si cheltuieli, rectificat pe anul 2013 pentru Spitalul Judeţean de Urgenţă Alba, în structura prevăzută în anexele nr. 25, 25 „a”, 25b – părţi integrante ale prezentei hotărâri.

(3) Se aprobă „Lista de investiţii” şi poziţia grupată „Alte cheltuieli de investiţii”, în structura prevăzută în anexele nr.25 „e” si 25 „f” – parţi integrante ale prezentei hotărâri”.

15. La articolul 28 alineatul (1) se modifica si va avea următorul cuprins:

Art.28 – (1) Se aprobă bugetul pe anul 2013, pentru Spitalul de Pneumoftiziologie Aiud, la partea de venituri în sumă de 3.916 mii lei, şi la partea de cheltuieli în sumă de 3.916,00 mii lei, în structura prevăzută în anexa nr.26, iar detalierea cheltuielilor este prevăzută în anexa nr.26 „a”– părţi integrante ale prezentei hotărâri.

16. Alineatele (1) si (3) ale articolul 29 se modifica si vor avea următorul cuprins:

„Art.29 - (1) Se aprobă bugetul rectificat pe anul 2013, al Muzeului Naţional al Unirii Alba Iulia, la partea de venituri în sumă de 3.205,00 mii lei şi la partea de cheltuieli în sumă de 3.598,57 mii lei, în structura prevăzută în anexa nr.27 iar detalierea cheltuielilor este prevăzută în anexa nr.27 „a” – părţi integrante ale prezentei hotărâri.

(3) Se aprobă Programul activităţilor pe anul 2013, potrivit anexei nr.27 „d”, parte integrantă a prezentei hotărâri”.

17. Alineatele (1) al articolului 30 se modifica si va avea următorul cuprins:

Art.30- (1) Se aprobă bugetul pe anul 2013 al Teatrului de Păpuşi „Prichindel” Alba Iulia,rectificat la partea de venituri în sumă de 1.380,00 mii lei şi la partea de cheltuieli în sumă de 1.380,00 mii lei în structura prevăzută în anexa nr.28, iar detalierea cheltuielilor este prevăzută în anexa nr.28 „a”– părţi integrante ale prezentei hotărâri.

18. La articolul 31 alineatul (1) se modifica si va avea următorul cuprins:

Art.31 - (1) Se aprobă bugetul, rectificat pe anul 2013, al Centrului de cultură „Augustin Bena”, la partea de venituri în sumă de 2.389,00 mii lei şi la partea de cheltuieli în sumă de 2.389,00 mii lei în structura prevăzută în anexa nr.29 iar detalierea cheltuielilor este prevăzută în anexa nr.29 „a”– părţi integrante ale prezentei hotărâri.

19. Alineatul (1) al articolului 32 se modifica si va avea următorul cuprins:

„**Art.32** – (1) Se aprobă bugetul rectificat pe anul 2013, pentru Camera Agricolă Judeţeană Alba, la partea de venituri în sumă de 661,00 mii lei şi la partea de cheltuieli în sumă

de 661,00 mii lei în structura prevăzută în anexa nr.30 iar detalierea cheltuielilor este prevăzută în anexa nr.30 „a”– părţi integrante ale prezentei hotărâri”.

20. Alineatul (1) al articolului 33 se modifica si va avea următorul cuprins:

Art.33 - (1) Se aprobă bugetul pe anul 2013, pentru Direcţia Judeţeană de Dezinsecţie şi Ecologizare Mediu Alba, la partea de venituri în sumă de 1.876,00 mii lei şi la partea de cheltuieli în sumă de 1.936,30 mii lei, în structura prevăzută în anexa nr.31 iar detalierea cheltuielilor este prevăzută în anexa nr.31 „a”– părţi integrante ale prezentei hotărâri.

21. Articolul 35 se modifica si va avea următorul cuprins:

Art.35 – Se aproba „Lista obiectivelor de investiţii” şi poziţia grupată „Alte cheltuieli de investiţii”, pe anul 2013 cu finanţare integrală sau parţială de la bugetul local repartizate pentru Judeţul Alba, în structura prevăzută în anexele nr. 33”a” si 33”b” părţi integrante ale prezentei hotărâri.

22. Articolul 36 se modifica si va avea următorul cuprins:

Art.36 Se aprobă „Lista obiectivelor de investiţii” pe anul 2013 cu finanţare integrală sau parţială din bugetul local propriu al judeţului Alba, potrivit anexei nr.34 ”a” şi „Lista obiectivelor de investiţii” pe anul 2013 cu finanţare integrală sau parţială din venituri proprii, potrivit anexei 34 „b” părţi integrante ale prezentei hotărâri.

Preşedintele Consiliului judeţean Alba, domnul Ion Dumitrel, prin Direcţia Dezvoltare şi Bugete va duce la îndeplinire prevederile prezentei hotărâri

Prezenta hotărâre se publică în Monitorul Oficial al judeţului Alba, se înaintează şi se comunică:

- Instituţiei prefectului – judeţul Alba;
- Direcţiei Generale a Finanţelor Publice Alba;
- Trezoreriei municipiului Alba Iulia;
- Ordonatorilor terţiari de credite in extras;
- Direcţiilor din aparatul propriu de specialitate al Consiliului judeţean Alba.

PREŞEDINTE,
Ion Dumitrel

CONTRASEMNEAZA
SECRETARUL JUDEŢULUI,
Mariana Hurbean

Alba Iulia, 25.09.2013
Nr.172

JUDEŢUL ALBA

Anexa nr. 1
la Hot. nr. 172
din 25.09.2013

BUGETUL GENERAL AL UNITĂŢII ADMINISTRATIV-TERITORIALE
PE ANUL 2013

- mii lei -

Denumire	Cod rând	Bugetul local	Bugetul instituţiilor publice finanţate din venituri proprii si subventii din bugetul local	Bugetul instituţiilor publice finanţate integral din venituri proprii	Bugetul împrumuturilor		Bugetul fondurilor externe nerambursabile	Total	Transferuri între bugete**) (se scad)	Total buget general
					externe	interne				
A	0	1	2	3	4	5	6	7=1+2+3+4+5+6	8	9=7-8
VENITURI TOTAL (rd.02+18+19+20+23)	01	**176.628,10**	**89.515,36**	**0,00**	**0,00**	**0,00**	**0,00**	**266.143,46**	**13.783,00**	**252.360,46**
Venituri curente (rd.03+17)	02	122.105,10	74.264,34	0,00	0,00	0,00	0,00	196.369,44		196.369,44
Venituri fiscale (rd.04+06+09+10+11+16)	03	120.234,60	0,00	0,00	0,00	0,00	0,00	120.234,60		120.234,60
Impozit pe venit, profit si castiguri din capital de la persoane juridice, din care:	04							0,00		0,00
Impozit pe profit	05							0,00		0,00
Impozit pe venit, profit si castiguri din capital de la persoane fizice (rd.07+ rd.08) , din care:	06	47.510,60	0,00	0,00	0,00	0,00	0,00	47.510,60		47.510,60
Impozitul pe veniturile din transferul proprietatilor imobiliare din patrimoniul personal *)	07							0,00		0,00
Cote si sume defalcate din impozitul pe venit	08	47.510,60						47.510,60		47.510,60
Alte impozite pe venit, profit si castiguri din capital	09							0,00		0,00
Impozite şi taxe pe proprietate	10							0,00		0,00
Impozite si taxe pe bunuri si servicii (rd.12 la rd.15)	11	72.724,00	0,00	0,00	0,00	0,00	0,00	72.724,00		72.724,00
Sume defalcate din TVA	12	71.047,00						71.047,00		71.047,00
Alte impozite si taxe generale pe bunuri si servicii	13							0,00		0,00
Taxe pe servicii specifice	14							0,00		0,00
Taxe pe utilizarea bunurilor, autorizarea utilizarii bunurilor sau pe desfasurarea de activitati	15	1.677,00						1.677,00		1.677,00
Alte impozite si taxe fiscale	16							0,00		0,00
Venituri nefiscale	17	1.870,50	74.264,34					76.134,84		76.134,84
Venituri din capital	18		19,02					19,02		19,02
Operatiuni financiare	19							0,00		0,00
Subvenţii (rd.21+22)	20	50.473,00	14.260,00	0,00	0,00	0,00	0,00	64.733,00	13.783,00	50.950,00

Subvenţii de la bugetul de stat	21							0,00		0,00
Subvenţii de la alte administratii	22	50.473,00	14.260,00					64.733,00	13.783,00	50.950,00
Sume primite de la UE în contul platilor efectuate	23	4.050,00	972,00					5.022,00		5.022,00
CHELTUIELI - TOTAL (rd.24+35+36+39+40)	23	**189.014,78**	**90.154,75**	**0,00**	**0,00**	**21.427,65**	**0,00**	**300.597,18**	**13.783,00**	**286.814,18**
Cheltuieli curente (rd.25 la rd.34)	24	169.642,67	84.873,43	0,00	0,00	12.927,65	0,00	267.443,75		267.443,75
Cheltuieli de personal	25	28.383,50	51.530,50					79.914,00		79.914,00
Bunuri si servicii	26	46.824,99	31.339,93					78.164,92		78.164,92
Dobanzi	27	5.200,00	316,00					5.516,00		5.516,00
Subventii	28							0,00		0,00
Fonduri de rezerva	29							0,00		0,00
Transferuri intre unitati ale administratiei publice	30	13.783,00						13.783,00	13.783,00	0,00
Alte transferuri	31	2.263,18						2.263,18		2.263,18
Proiecte cu finantare din Fonduri externe nerambursabile postaderare	32	7.120,00	1.687,00			12.927,65		21.734,65		21.734,65
Asistenta sociala	33	56.568,00						56.568,00		56.568,00
Alte cheltuieli	34	9.500,00						9.500,00		9.500,00
Cheltuieli de capital	35	16.575,26	4.824,32			8.500,00		29.899,58		29.899,58
Operatiuni financiare (rd.37+38)	36	2.820,00	457,00	0,00	0,00	0,00	0,00	3.277,00		3.277,00
Imprumuturi acordate	37							0,00		0,00
Rambursari de credite externe si interne	38	2.820,00	457,00					3.277,00		3.277,00
Plăţi efectuate în anii precedenţi şi recuperate în anul curent	39	-23,15						-23,15		-23,15
Rezerve	40							0,00		0,00
EXCEDENT(+)/DEFICIT(-) [1] (rd.01-rd.23)	41	-12.386,68	-639,39	0,00	0,00	-21.427,65	0,00	-34.453,72		-34.453,72
PE CAPITOLE:	42	**189.014,78**	**90.154,75**	**0,00**	**0,00**	**21.427,65**	**0,00**	300.597,18	**13.783,00**	286.814,18
Autoritati publice si actiuni externe	43	15.738,09	0,00	0,00	0,00	0,00	0,00	15.738,09	38,00	15.700,09
Sectiunea de functionare	44	11.547,34						11.547,34	38,00	11.509,34
Sectiunea de dezvoltare	45	4.190,75						4.190,75		4.190,75
Alte servicii publice generale	46	1.425,81	791,00	0,00	0,00	0,00	0,00	2.216,81	671,00	1.545,81
Sectiunea de functionare	47	1.308,00	788,00					2.096,00	671,00	1.425,00
Sectiunea de dezvoltare	48	117,81	3,00					120,81		120,81
Tranzacţii privind datoria publică şi împrumuturi	49	5.300,00	362,00	0,00	0,00	0,00	0,00	5.662,00		5.662,00
Sectiunea de functionare	50	5.300,00	362,00					5.662,00		5.662,00
Sectiunea de dezvoltare	51							0,00		0,00
Transferuri cu caracter general intre diferite nivele ale administratiei	52	0,00	0,00	0,00	0,00	0,00	0,00	0,00		0,00
Sectiunea de functionare	53							0,00		0,00
Sectiunea de dezvoltare	54							0,00		0,00
Aparare	55	265,00	0,00	0,00	0,00	0,00	0,00	265,00		265,00
Sectiunea de functionare	56	265,00						265,00		265,00
Sectiunea de dezvoltare	57	0,00						0,00		0,00
Ordine publica si siguranta nationala	58	100,00	0,00	0,00	0,00	0,00	0,00	100,00		100,00
Sectiunea de functionare	59	77,50						77,50		77,50
Sectiunea de dezvoltare	60	22,50						22,50		22,50

Invatamant	61	15.450,00	0,00	0,00	0,00	0,00	0,00	15.450,00	0,00	15.450,00
Sectiunea de functionare	62	15.422,80						15.422,80	0,00	15.422,80
Sectiunea de dezvoltare	63	27,20						27,20		27,20
Sanatate	64	7.029,00	79.036,88	0,00	0,00	0,000	0,00	86.065,88	7.029,00	79.036,88
Sectiunea de functionare	65	2.295,00	72.834,86					75.129,86	2.295,00	72.834,86
Sectiunea de dezvoltare	66	4.734,00	6.202,02			0,000		10.936,02	4.734,00	6.202,02
Cultura, recreere si religie	67	20.203,00	7.367,57	0,00	0,00	0,00	0,00	27.570,57	5.457,00	22.113,57
Sectiunea de functionare	68	20.073,00	7.087,57					27.160,57	5.327,00	21.833,57
Sectiunea de dezvoltare	69	130,00	280,00					410,00	130,00	280,00
Asigurari si asistenta sociala	70	84.587,00	0,00	0,00	0,00	0,00	0,00	84.587,00		84.587,00
Sectiunea de functionare	71	76.884,00						76.884,00		76.884,00
Sectiunea de dezvoltare	72	7.703,00				0,00		7.703,00		7.703,00
Locuinte, servicii si dezvoltare publica	73	695,18	0,00	0,00	0,00	7.500,00	0,00	8.195,18	0,00	8.195,18
Sectiunea de functionare	74	25,18						25,18	0,00	25,18
Sectiunea de dezvoltare	75	670,00				7.500,00		8.170,00		8.170,00
Protectia mediului	76	2.295,00	0,00	0,00	0,00	12.927,65	0,00	15.222,65		15.222,65
Sectiunea de functionare	77	170,00						170,00		170,00
Sectiunea de dezvoltare	78	2.125,00				12.927,65		15.052,65		15.052,65
Actiuni generale economice, comerciale si de munca	79	200,00	0,00	0,00	0,00	0,00	0,00	200,00	0,00	200,00
Sectiunea de functionare	80							0,00	0,00	0,00
Sectiunea de dezvoltare	81	200,00						200,00	0,00	200,00
Combustibili si energie	82	0,00	0,00	0,00	0,00	0,00	0,00	0,00		0,00
Sectiunea de functionare	83							0,00		0,00
Sectiunea de dezvoltare	84							0,00		0,00
Agricultura, silvicultura, piscicultura si vanatoare	85	566,00	661,00	0,00	0,00	0,00	0,00	1.227,00	566,00	661,00
Sectiunea de functionare	86	566,00	661,00					1.227,00	566,00	661,00
Sectiunea de dezvoltare	87							0,00		0,00
Transporturi	88	33.745,40	0,00	0,00	0,00	1.000,00	0,00	34.745,40		34.745,40
Sectiunea de functionare	89	24.951,40						24.951,40		24.951,40
Sectiunea de dezvoltare	90	8.794,00				1.000,00		9.794,00		9.794,00
Alte actiuni economice	91	1.415,30	1.936,30	0,00	0,00	0,00	0,00	3.351,60	60,00	3.291,60
Sectiunea de functionare	92	1.345,30	1.910,00					3.255,30	35,00	3.220,30
Sectiunea de dezvoltare	93	70,00	26,30					96,30	25,00	71,30

anexa nr. 2 la hot. 172/25.09.2013

BUGETUL LOCAL DETALIAT LA VENITURI PE CAPITOLE SI SUBCAPITOLE SI LA CHELTUIELI PE CAPITOLE, SUBCAPITOLE SI PARAGRAFE

25-Septembrie-2013

APROBAT: rectificare bugetara **(mii lei)**

Denumirea indicatorilor	Cod indicator	Rand	PREVEDERI ANUALE		PREVEDERI TRIMESTRIALE				Influenta An	Influenta Trim in curs
			TOTAL	din care credite bugetare destinate stingerii platilor restante	Trim. I	Trim. II	Trim. III	Trim. IV		
TOTAL VENITURI (0002+0015+0016+0017+4502)	**000102**	r 1	176.628,10	0,00	43.102,13	46.773,08	45.429,91	41.322,98	30,00	39,16
VENITURI PROPRII (0002-1102-3702+0015+0016)	**4802**	r 2	50.969,10	0,00	13.043,00	13.490,21	13.265,91	11.169,98	0,00	884,16
I. VENITURI CURENTE(0003+0012)	**0002**	r 3	122.105,10	0,00	27.266,00	33.163,21	31.842,91	29.832,98	0,00	9,16
A. VENITURI FISCALE	**0003**	r 4	120.234,60	0,00	26.767,00	32.681,21	31.190,61	29.595,78	0,00	9,16
A1. IMPOZIT PE VENIT, PROFIT SI CASTIGURI DIN CAPITAL	0004	r 5	47.510,60	0,00	11.821,70	12.620,21	12.317,05	10.751,64	0,00	875,00
A1.2. IMPOZIT PE VENIT, PROFIT, SI CASTIGURI DIN CAPITAL DE LA PERSOANE FIZICE(cod 03.02+04.02)	0006	r 9	47.510,60	0,00	11.821,70	12.620,21	12.317,05	10.751,64	0,00	875,00
Cote si sume defalcate din impozitul pe venit(cod 04.02.01+04.02.04)	0402	r 13	47.510,60	0,00	11.821,70	12.620,21	12.317,05	10.751,64	0,00	875,00
Cote defalcate din impozitul pe venit	040201	r 14	32.930,60	0,00	8.229,70	8.701,21	8.622,05	7.377,64	0,00	875,00
Sume alocate din cotele defalcate din impozitul pe venit pentru echilibrarea bugetelor locale	040204	r 15	14.580,00	0,00	3.592,00	3.919,00	3.695,00	3.374,00	0,00	0,00
A4. IMPOZITE SI TAXE PE BUNURI SI SERVICII(cod 11.02+12.02+15.02+16.02)	0010	r 27	72.724,00	0,00	14.945,30	20.061,00	18.873,56	18.844,14	0,00	-865,84
Sume defalcate din TVA(cod 11.02.01 la 11.02.07)	1102	r 28	71.047,00	0,00	14.134,00	19.673,00	18.577,00	18.663,00	0,00	-875,00
Sume defalcate dinTVA pentru finantarea cheltuielilor descentralizate la niv.judetelor	110201	r 29	49.448,00	0,00	11.800,00	12.800,00	11.200,00	13.648,00	0,00	-800,00
Sume defalcate din taxa pe valoarea adaugata pentru drumuri	110205	r 31	12.554,00	0,00	200,00	4.500,00	5.000,00	2.854,00	0,00	0,00
Sume defalcate din taxa pe valoarea adaugata pentru echilibrarea bugetelor locale	110206	r 32	9.045,00	0,00	2.134,00	2.373,00	2.377,00	2.161,00	0,00	-75,00
Taxe pe utilizarea bunurilor, autorizarea utilizarii bunurilor sau pe desfasurarea de activitati(cod 16.02.02+16.02.03+16.02.03+16.02.50)	1602	r 39	1.677,00	0,00	811,30	388,00	296,56	181,14	0,00	9,16
Impozit asupra mijloacelor de transport(cod 16.02.02.01+16.02.02.02)	160202	r 40	1.254,00	0,00	611,30	175,00	286,56	181,14	0,00	9,16
Taxe si tarife pentru eliberarea de licente si autorizatii de functionare	160203	r 41	423,00	0,00	200,00	213,00	10,00	0,00	0,00	0,00
C. VENITURI NEFISCALE	**0012**	r 46	1.870,50	0,00	499,00	482,00	652,30	237,20	0,00	0,00
C1. VENITURI DIN PROPRIETATE(cod 30.02+31.02)	0013	r 47	71,00	0,00	10,00	11,00	35,00	15,00	0,00	0,00
Venituri din proprietate(cod 30.02.01 la 30.02.50)	3002	r 48	71,00	0,00	10,00	11,00	35,00	15,00	0,00	0,00
Venituri din concesiuni si inchirieri	300205	r 50	40,00	0,00	10,00	11,00	4,00	15,00	0,00	0,00

Denumirea indicatorilor	Cod indicator	Rand	PREVEDERI ANUALE		PREVEDERI TRIMESTRIALE				Influenta An	Influenta Trim in curs
			TOTAL	din care credite bugetare destinate stingerii platilor restante	Trim. I	Trim. II	Trim. III	Trim. IV		
Venituri din dividende(cod 30.02.08.02)	300208	r 51	31,00	0,00	0,00	0,00	31,00	0,00	0,00	0,00
C2. VANZARI DE BUNURI SI SERVICII(cod 33.02+34.02+35.02+36.02+37.02)	0014	r 55	1.799,50	0,00	489,00	471,00	617,30	222,20	0,00	0,00
Venituri din prestari de servicii si alte activitati(cod 33.02.08+33.02.10+33.02.12+33.02.24+33.02.27)	3302	r 56	1.237,00	0,00	350,00	350,00	350,00	187,00	0,00	0,00
Alte venituri din prestari de servicii si alte activitati	330250	r 63	1.237,00	0,00	350,00	350,00	350,00	187,00	0,00	0,00
Amenzi, penalitati si confiscari(cod 35.02.01+35.02.02+35.02.03+35.02.50)	3502	r 67	338,50	0,00	5,00	51,00	249,30	33,20	0,00	0,00
Venituri din amenzi si alte sanctiuni aplicate potrivit dispozitiilor legale	350201	r 68	94,00	0,00	5,00	51,00	4,80	33,20	0,00	0,00
Alte amenzi, penalitati si confiscari	350250	r 71	244,50	0,00	0,00	0,00	244,50	0,00	0,00	0,00
Diverse venituri(cod 36.02.01+36.02.05+36.02.11+36.02.50)	3602	r 72	135,00	0,00	45,00	70,00	18,00	2,00	0,00	0,00
Taxe speciale	360206	r 75	68,00	0,00	20,00	30,00	18,00	0,00	0,00	0,00
Alte venituri	360250	r 80	67,00	0,00	25,00	40,00	0,00	2,00	0,00	0,00
Transferuri voluntare, altele decat subventiile(cod 37.02.01+37.02.50)	3702	r 81	89,00	0,00	89,00	0,00	0,00	0,00	0,00	0,00
Donatii si sponsorizari	370201	r 82	89,00	0,00	89,00	0,00	0,00	0,00	0,00	0,00
Varsaminte din sectiunea de functionare ptr finantarea sectiunii de dezvoltare a bugetului local(cu semnul minus)	370203	r 83	-11.533,58	0,00	-2.252,00	-3.006,63	-3.374,95	-2.900,00	1.522,00	759,00
Varsaminte din sectiunea de functionare	370204	r 84	11.533,58	0,00	2.252,00	3.006,63	3.374,95	2.900,00	-1.522,00	-759,00
IV. SUBVENTII	**0017**	r 100	50.473,00	0,00	12.748,00	12.957,00	13.431,00	11.337,00	30,00	30,00
SUBVENTII DE LA ALTE NIVELE ALE ADMINISTRATIEI PUBLICE(cod 42.02+43.02)	**0018**	r 101	50.473,00	0,00	12.748,00	12.957,00	13.431,00	11.337,00	30,00	30,00
Subventii de la bugetul de stat(cod 42.02.01 la 42.02.46)	4202	r 102	50.473,00	0,00	12.748,00	12.957,00	13.431,00	11.337,00	30,00	30,00
A.De capital	0019	r 103	814,00	0,00	266,00	405,00	94,00	49,00	0,00	0,00
Subventii de la bug.de stat catre bugetele locale ptr finantarea investitiilor in sanatate	420216	r 118	0,00	0,00	0,00	0,00	0,00	0,00	0,00	0,00
Subventii de la bug.de stat catre bugetele locale ptr finantarea aparaturii medicale si echipam.de comunicatii in urgenta in sanatate	42021601	r 119	0,00	0,00	0,00	0,00	0,00	0,00	0,00	0,00
Subventii de la bug.de stat catre bugetele locale ptr finantarea reparatiilor capitale in sanatate	42021602	r 120	0,00	0,00	0,00	0,00	0,00	0,00	0,00	0,00
Subventii de la bug.de stat catre bugetele locale ptr finantarea altor investitii in sanatate	42021603	r 121	0,00	0,00	0,00	0,00	0,00	0,00	0,00	0,00
Subventii de la buget stat catre bugetele locale necesare sustinerii derularii proiectelor finant.din fonduri externe nerambursabile (FEN) postaderare	420220	r 128	814,00	0,00	266,00	405,00	94,00	49,00	0,00	0,00
B.Curente	0020	r 129	49.659,00	0,00	12.482,00	12.552,00	13.337,00	11.288,00	30,00	30,00
Finantarea drepturilor acordate persoanelor cu handicap	420221	r 130	48.988,00	0,00	12.300,00	12.400,00	13.000,00	11.288,00	0,00	0,00
Subventii din bg.de stat ptr finantarea sanatatii	420241	r 138	29,00	0,00	0,00	29,00	0,00	0,00	0,00	0,00
Sume primite de admin.locale in cadrul programelor FEGA implementate de FEGA	420242	r 139	76,00	0,00	0,00	76,00	0,00	0,00	0,00	0,00
Subventii din bug de stat ptr finantarea camerelor agricole	420244	r 140	566,00	0,00	182,00	47,00	337,00	0,00	30,00	30,00

Denumirea indicatorilor	Cod indicator	Rand	PREVEDERI ANUALE		PREVEDERI TRIMESTRIALE				Influenta An	Influenta Trim in curs
			TOTAL	din care credite bugetare destinate stingerii platilor restante	Trim. I	Trim. II	Trim. III	Trim. IV		
Sume primite de la UE/alti donatori in contul platilor efectuate si prefinantari(cod 45.02.01 la 45.02.18)	**4502**	r 157	4.050,00	0,00	3.088,13	652,87	156,00	153,00	0,00	0,00
Fondul European de Dezvoltare Regionala(cod 45.02.01.01+45.02.01.02+45.02.01.03)	450201	r 158	706,00	0,00	114,00	283,00	156,00	153,00	0,00	0,00
Fondul Social European(cod 45.02.02.01+45.02.02.02+45.02.02.03)	450202	r 159	3.344,00	0,00	2.974,13	369,87	0,00	0,00	0,00	0,00
VENITURILE SECTIUNII DE FUNCTIONARE(cod 0002+0016+0017)-TOTAL	**Y000102**	r 172	160.230,52	0,00	37.496,00	42.708,58	41.804,96	38.220,98	1.552,00	798,16
VENITURI PROPRII (0002-1102-0037+0016)	**Y4802**	r 173	50.969,10	0,00	13.043,00	13.490,21	13.265,91	11.169,98	0,00	884,16
I. VENITURI CURENTE(0003+0012)	**Y0002**	r 174	110.571,52	0,00	25.014,00	30.156,58	28.467,96	26.932,98	1.522,00	768,16
A. VENITURI FISCALE(0004+0009+0010+0011)	**Y0003**	r 175	120.234,60	0,00	26.767,00	32.681,21	31.190,61	29.595,78	0,00	9,16
A1. IMPOZIT PE VENIT, PROFIT SI CASTIGURI DIN CAPITAL(0005+0006+0007)	Y0004	r 176	47.510,60	0,00	11.821,70	12.620,21	12.317,05	10.751,64	0,00	875,00
A1.2. IMPOZIT PE VENIT, PROFIT, SI CASTIGURI DIN CAPITAL DE LA PERSOANE FIZICE(cod 03.02+04.02)	Y0006	r 180	47.510,60	0,00	11.821,70	12.620,21	12.317,05	10.751,64	0,00	875,00
Cote si sume defalcate din impozitul pe venit(cod 04.02.01+04.02.04)	Y0402	r 184	47.510,60	0,00	11.821,70	12.620,21	12.317,05	10.751,64	0,00	875,00
Cote defalcate din impozitul pe venit	Y040201	r 185	32.930,60	0,00	8.229,70	8.701,21	8.622,05	7.377,64	0,00	875,00
Sume alocate din cotele defalcate din impozitul pe venit pentru echilibrarea bugetelor locale	Y040204	r 186	14.580,00	0,00	3.592,00	3.919,00	3.695,00	3.374,00	0,00	0,00
A4. IMPOZITE SI TAXE PE BUNURI SI SERVICII(cod 11.02+12.02+15.02+16.02)	Y0010	r 198	72.724,00	0,00	14.945,30	20.061,00	18.873,56	18.844,14	0,00	-865,84
Sume defalcate din TVA(cod 11.02.01 la 11.02.07)	Y1102	r 199	71.047,00	0,00	14.134,00	19.673,00	18.577,00	18.663,00	0,00	-875,00
Sume defalcate dinTVA pentru finantarea cheltuielilor descentralizate la niv.judetelor	Y110201	r 200	49.448,00	0,00	11.800,00	12.800,00	11.200,00	13.648,00	0,00	-800,00
Sume defalcate din taxa pe valoarea adaugata pentru drumuri	Y110205	r 202	12.554,00	0,00	200,00	4.500,00	5.000,00	2.854,00	0,00	0,00
Sume defalcate din taxa pe valoarea adaugata pentru echilibrarea bugetelor locale	Y110206	r 203	9.045,00	0,00	2.134,00	2.373,00	2.377,00	2.161,00	0,00	-75,00
Taxe pe utilizarea bunurilor, autorizarea utilizarii bunurilor sau pe desfasurarea de activitati(cod 16.02.02+16.02.03+16.02.03+16.02.50)	Y1602	r 209	1.677,00	0,00	811,30	388,00	296,56	181,14	0,00	9,16
Impozit asupra mijloacelor de transport(cod 16.02.02.01+16.02.02.02)	Y160202	r 210	1.254,00	0,00	611,30	175,00	286,56	181,14	0,00	9,16
Taxe si tarife pentru eliberarea de licente si autorizatii de functionare	Y160203	r 211	423,00	0,00	200,00	213,00	10,00	0,00	0,00	0,00
C. VENITURI NEFISCALE (0013+0014)	**Y0012**	r 216	-9.663,08	0,00	-1.753,00	-2.524,63	-2.722,65	-2.662,80	1.522,00	759,00
C1. VENITURI DIN PROPRIETATE(cod 30.02+31.02)	Y0013	r 217	71,00	0,00	10,00	11,00	35,00	15,00	0,00	0,00
Venituri din proprietate(cod 30.02.01 la 30.02.50)	Y3002	r 218	71,00	0,00	10,00	11,00	35,00	15,00	0,00	0,00
Venituri din concesiuni si inchirieri	Y300205	r 220	40,00	0,00	10,00	11,00	4,00	15,00	0,00	0,00
Venituri din dividende	Y300208	r 221	31,00	0,00	0,00	0,00	31,00	0,00	0,00	0,00
C2. VANZARI DE BUNURI SI SERVICII(cod 33.02+34.02+35.02+36.02+37.02)	Y0014	r 225	-9.734,08	0,00	-1.763,00	-2.535,63	-2.757,65	-2.677,80	1.522,00	759,00
Venituri din prestari de servicii si alte activitati(cod 33.02.08+33.02.10+33.02.12+33.02.24+33.02.27)	Y3302	r 226	1.237,00	0,00	350,00	350,00	350,00	187,00	0,00	0,00
Alte venituri din prestari de servicii si alte activitati	Y330250	r 233	1.237,00	0,00	350,00	350,00	350,00	187,00	0,00	0,00

Denumirea indicatorilor	Cod indicator	Rand	PREVEDERI ANUALE		PREVEDERI TRIMESTRIALE				Influenta An	Influenta Trim in curs
			TOTAL	din care credite bugetare destinate stingerii platilor restante	Trim. I	Trim. II	Trim. III	Trim. IV		
Amenzi, penalitati si confiscari(cod 35.02.01+35.02.02+35.02.03+35.02.50)	Y3502	r 237	338,50	0,00	5,00	51,00	249,30	33,20	0,00	0,00
Venituri din amenzi si alte sanctiuni aplicate potrivit dispozitiilor legale	Y350201	r 238	94,00	0,00	5,00	51,00	4,80	33,20	0,00	0,00
Alte amenzi, penalitati si confiscari	Y350250	r 241	244,50	0,00	0,00	0,00	244,50	0,00	0,00	0,00
Diverse venituri(cod 36.02.01+36.02.05+36.02.11+36.02.50)	Y3602	r 242	135,00	0,00	45,00	70,00	18,00	2,00	0,00	0,00
Taxe speciale	Y360206	r 245	68,00	0,00	20,00	30,00	18,00	0,00	0,00	0,00
Alte venituri	Y360250	r 247	67,00	0,00	25,00	40,00	0,00	2,00	0,00	0,00
Transferuri voluntare, altele decat subventiile(cod 37.02.01+37.02.50)	Y3702	r 248	-11.444,58	0,00	-2.163,00	-3.006,63	-3.374,95	-2.900,00	1.522,00	759,00
Donatii si sponsorizari	Y370201	r 249	89,00	0,00	89,00	0,00	0,00	0,00	0,00	0,00
Varsaminte din sectiunea de functionare ptr finantarea sectiunii de dezvoltare a bug local(cu semnul minus)	Y370203	r 250	-11.533,58	0,00	-2.252,00	-3.006,63	-3.374,95	-2.900,00	1.522,00	759,00
IV. SUBVENTII	**Y0017**	r 257	49.659,00	0,00	12.482,00	12.552,00	13.337,00	11.288,00	30,00	30,00
SUBVENTII DE LA ALTE NIVELE ALE ADMINISTRATIEI PUBLICE(cod 42.02+43.02)	**Y0018**	r 258	49.659,00	0,00	12.482,00	12.552,00	13.337,00	11.288,00	30,00	30,00
Subventii de la bugetul de stat(cod 42.02.01 la 42.02.46)	Y4202	r 259	49.659,00	0,00	12.482,00	12.552,00	13.337,00	11.288,00	30,00	30,00
B.Curente	Y0020	r 260	49.659,00	0,00	12.482,00	12.552,00	13.337,00	11.288,00	30,00	30,00
Finantarea drepturilor acordate persoanelor cu handicap	Y420221	r 261	48.988,00	0,00	12.300,00	12.400,00	13.000,00	11.288,00	0,00	0,00
Subventii din bg.de stat ptr finantarea sanatatii	Y420241	r 267	29,00	0,00	0,00	29,00	0,00	0,00	0,00	0,00
Sume primite de admin.locale in cadrul programelor FEGA implementate de FEGA	Y420242	r 268	76,00	0,00	0,00	76,00	0,00	0,00	0,00	0,00
Subventii din bug de stat ptr finantarea camerelor agricole	Y420244	r 269	566,00	0,00	182,00	47,00	337,00	0,00	30,00	30,00
VENITURILE SECTIUNII DE DEZVOLTARE(cod0002+0015+0017+4502)	**Y000102**	r 280	16.397,58	0,00	5.606,13	4.064,50	3.624,95	3.102,00	-1.522,00	-759,00
VENITURI CURENTE(0003+0012)	**Y0002**	r 282	11.533,58	0,00	2.252,00	3.006,63	3.374,95	2.900,00	-1.522,00	-759,00
VENITURI NEFISCALE	**Y0012**	r 287	11.533,58	0,00	2.252,00	3.006,63	3.374,95	2.900,00	-1.522,00	-759,00
C2. VANZARI DE BUNURI SI SERVICII(cod 33.02+34.02+35.02+36.02+37.02)	Y0014	r 288	11.533,58	0,00	2.252,00	3.006,63	3.374,95	2.900,00	-1.522,00	-759,00
Transferuri voluntare,altele decat subventiile	Y3702	r 293	11.533,58	0,00	2.252,00	3.006,63	3.374,95	2.900,00	-1.522,00	-759,00
Varsaminte din sectiunea de functionare	Y370204	r 294	11.533,58	0,00	2.252,00	3.006,63	3.374,95	2.900,00	-1.522,00	-759,00
IV. SUBVENTII	**Y0017**	r 306	814,00	0,00	266,00	405,00	94,00	49,00	0,00	0,00
SUBVENTII DE LA ALTE NIVELE ALE ADMINISTRATIEI PUBLICE(cod 42.02+43.02)	**Y0018**	r 307	814,00	0,00	266,00	405,00	94,00	49,00	0,00	0,00
Subventii de la bugetul de stat(cod 42.02.01 la 42.02.46)	Y4202	r 308	814,00	0,00	266,00	405,00	94,00	49,00	0,00	0,00
A.De capital	Y0019	r 309	814,00	0,00	266,00	405,00	94,00	49,00	0,00	0,00
Subventii de la bug.de stat catre bugetele locale ptr finantarea investitiilor in sanatate	Y420216	r 324	0,00	0,00	0,00	0,00	0,00	0,00	0,00	0,00
Subventii de la bug.de stat catre bugetele locale ptr finantarea aparaturii medicale si echipam.de comunicatii in urgenta in sanatate	Y42021601	r 325	0,00	0,00	0,00	0,00	0,00	0,00	0,00	0,00

Denumirea indicatorilor	Cod indicator	Rand	PREVEDERI ANUALE		PREVEDERI TRIMESTRIALE				Influenta An	Influenta Trim in curs
			TOTAL	din care credite bugetare destinate stingerii platilor restante	Trim. I	Trim. II	Trim. III	Trim. IV		
Subventii de la bug.de stat catre bugetele locale ptr finantarea reparatiilor capitale in sanatate	Y42021602	r 326	0,00	0,00	0,00	0,00	0,00	0,00	0,00	0,00
Subventii de la bug.de stat catre bugetele locale ptr finantarea altor investitii in sanatate	Y42021603	r 327	0,00	0,00	0,00	0,00	0,00	0,00	0,00	0,00
Subventii de la buget stat catre bugetele locale necesare sustinerii derularii proiectelor finant.din fonduri externe nerambursabile (FEN) postaderare	Y420220	r 334	814,00	0,00	266,00	405,00	94,00	49,00	0,00	0,00
Sume primite de la UE/alti donatori in contul platilor efectuate si prefinantari(cod 45.02.01 la 45.02.18)	**Y4502**	r 344	4.050,00	0,00	3.088,13	652,87	156,00	153,00	0,00	0,00
Fondul European de Dezvoltare Regionala(cod 45.02.01.01+45.02.01.02+45.02.01.03)	Y450201	r 345	706,00	0,00	114,00	283,00	156,00	153,00	0,00	0,00
Fondul Social European(cod 45.02.02.01+45.02.02.02+45.02.02.03)	Y450202	r 346	3.344,00	0,00	2.974,13	369,87	0,00	0,00	0,00	0,00
TOTAL CHELTUIELI	**5002**	r 359	189.014,78	0,00	45.838,00	51.128,08	48.969,72	43.078,98	30,00	-76,84
CHELTUIELI CURENTE	02.01	r 360	169.642,67	0,00	42.752,00	43.808,58	42.788,11	40.293,98	401,00	10,16
TITLUL I CHELTUIELI DE PERSONAL	02.10	r 361	28.383,50	0,00	7.338,00	8.187,00	6.744,26	6.114,24	-30,00	170,26
TITLUL II BUNURI SI SERVICII	02.20	r 362	46.824,99	0,00	9.473,00	13.217,90	13.213,35	10.920,74	916,00	-38,10
TITLUL III DOBANZI	02.30	r 363	5.200,00	0,00	1.000,00	1.000,00	834,00	2.366,00	-200,00	-200,00
TITLUL VI TRANSFERURI INTRE UNITATI ALE ADMINISTRATIEI PUBLICE	02.51	r 366	13.783,00	0,00	3.264,00	2.219,50	4.301,50	3.998,00	100,00	100,00
TITLUL VII TRANSFERURI	02.55	r 367	2.263,18	0,00	627,00	833,18	603,00	200,00	0,00	0,00
TITLUL VIII PROIECTE CU FINANTARE DIN FEN POSTADERARE	02.56	r 368	7.120,00	0,00	4.700,00	1.300,00	743,00	377,00	-385,00	-22,00
TITLUL IX ASISTENTA SOCIALA	02.57	r 369	56.568,00	0,00	13.700,00	14.800,00	13.700,00	14.368,00	0,00	0,00
TITLUL X ALTE CHELTUIELI	02.59	r 370	9.500,00	0,00	2.650,00	2.251,00	2.649,00	1.950,00	0,00	0,00
CHELTUIELI DE CAPITAL	02.70	r 371	16.575,26	0,00	2.381,00	6.614,50	5.499,76	2.080,00	-371,00	-87,00
TITLUL XII ACTIVE NEFINANCIARE	02.71	r 372	15.975,26	0,00	2.381,00	6.214,50	5.299,76	2.080,00	-371,00	-87,00
TITLUL XIII ACTIVE FINANCIARE	02.72	r 373	600,00	0,00	0,00	400,00	200,00	0,00	0,00	0,00
OPERATIUNI FINANCIARE	02.79	r 375	2.820,00	0,00	705,00	705,00	705,00	705,00	0,00	0,00
TITLUL XVI RAMBURSARI DE CREDITE	02.81	r 377	2.820,00	0,00	705,00	705,00	705,00	705,00	0,00	0,00
TITLUL XVII PLATI EFECTUATE IN ANII PRECEDENTI SI RECUPERATE IN ANUL CURENT	02.84	r 378	-23,15	0,00	0,00	0,00	-23,15	0,00	0,00	0,00
Plati efectuate in anii precedenti si recuperate in anul curent	02.8501	r 379	-23,15	0,00	0,00	0,00	-23,15	0,00	0,00	0,00
Partea I-a SERVICII PUBLICE GENERALE		r 380	22.463,90	0,00	5.022,00	7.208,50	5.613,76	4.619,64	113,00	349,00
Autoritati publice si actiuni externe	5102	r 381	15.738,09	0,00	3.599,50	5.794,50	4.315,25	2.028,84	243,00	479,00
CHELTUIELI CURENTE	5102.01	r 382	11.547,34	0,00	3.104,50	3.339,50	3.204,50	1.898,84	429,00	665,00
TITLUL I CHELTUIELI DE PERSONAL	5102.10	r 383	5.500,00	0,00	1.508,50	1.508,50	1.408,50	1.074,50	0,00	0,00
TITLUL II BUNURI SI SERVICII	5102.20	r 384	6.009,34	0,00	1.560,00	1.829,00	1.796,00	824,34	429,00	665,00
TITLUL VII TRANSFERURI	5102.55	r 389	38,00	0,00	36,00	2,00	0,00	0,00	0,00	0,00

Denumirea indicatorilor	Cod indicator	Rand	PREVEDERI ANUALE		PREVEDERI TRIMESTRIALE				Influenta An	Influenta Trim in curs
			TOTAL	din care credite bugetare destinate stingerii platilor restante	Trim. I	Trim. II	Trim. III	Trim. IV		
CHELTUIELI DE CAPITAL	5102.70	r 393	4.190,75	0,00	495,00	2.455,00	1.110,75	130,00	-186,00	-186,00
TITLUL XII ACTIVE NEFINANCIARE	5102.71	r 394	4.190,75	0,00	495,00	2.455,00	1.110,75	130,00	-186,00	-186,00
Autoritati executive si legislative	510201	r 403	15.738,09	0,00	3.599,50	5.794,50	4.315,25	2.028,84	243,00	479,00
Autoritati executive	51020103	r 404	15.738,09	0,00	3.599,50	5.794,50	4.315,25	2.028,84	243,00	479,00
Alte servicii publice generale	5402	r 405	1.425,81	0,00	372,50	364,00	464,51	224,80	70,00	70,00
CHELTUIELI CURENTE	5402.01	r 406	1.308,00	0,00	372,50	364,00	346,70	224,80	0,00	0,00
TITLUL I CHELTUIELI DE PERSONAL	5402.10	r 407	350,00	0,00	102,50	102,50	76,20	68,80	0,00	0,00
TITLUL II BUNURI SI SERVICII	5402.20	r 408	287,00	0,00	81,00	94,50	107,50	4,00	0,00	0,00
TITLUL VI TRANSFERURI INTRE UNITATI ALE ADMINISTRATIEI PUBLICE	5402.51	r 412	671,00	0,00	189,00	167,00	163,00	152,00	0,00	0,00
CHELTUIELI DE CAPITAL	5402.70	r 417	117,81	0,00	0,00	0,00	117,81	0,00	70,00	70,00
TITLUL XII ACTIVE NEFINANCIARE	5402.71	r 418	117,81	0,00	0,00	0,00	117,81	0,00	70,00	70,00
Servicii publice comunitare de evidenta a persoanelor	540210	r 430	671,00	0,00	189,00	167,00	163,00	152,00	0,00	0,00
Alte servicii publice generale	540250	r 431	754,81	0,00	183,50	197,00	301,51	72,80	70,00	70,00
Tranzactii privind datoria publica si imprumuturi	5502	r 432	5.300,00	0,00	1.050,00	1.050,00	834,00	2.366,00	-200,00	-200,00
CHELTUIELI CURENTE	5502.01	r 433	5.300,00	0,00	1.050,00	1.050,00	834,00	2.366,00	-200,00	-200,00
TITLUL II BUNURI SI SERVICII	5502.20	r 435	100,00	0,00	50,00	50,00	0,00	0,00	0,00	0,00
TITLUL III DOBANZI	5502.30	r 436	5.200,00	0,00	1.000,00	1.000,00	834,00	2.366,00	-200,00	-200,00
Partea a II-a APARARE, ORDINE PUBLICA SI SIGURANTA NATIONALA	**5902**	r 478	365,00	0,00	141,00	89,50	77,50	57,00	0,00	0,00
Aparare	6002	r 479	265,00	0,00	102,00	64,00	59,00	40,00	0,00	0,00
CHELTUIELI CURENTE	6002.01	r 480	265,00	0,00	102,00	64,00	59,00	40,00	0,00	0,00
TITLUL II BUNURI SI SERVICII	6002.20	r 482	265,00	0,00	102,00	64,00	59,00	40,00	0,00	0,00
Aparare nationala	600202	r 501	265,00	0,00	102,00	64,00	59,00	40,00	0,00	0,00
Ordine publica si siguranta nationala	6102	r 502	100,00	0,00	39,00	25,50	18,50	17,00	0,00	0,00
CHELTUIELI CURENTE	6102.01	r 503	77,50	0,00	23,00	19,00	18,50	17,00	0,00	0,00
TITLUL II BUNURI SI SERVICII	6102.20	r 505	77,50	0,00	23,00	19,00	18,50	17,00	0,00	0,00
CHELTUIELI DE CAPITAL	6102.70	r 514	22,50	0,00	16,00	6,50	0,00	0,00	0,00	0,00
TITLUL XII ACTIVE NEFINANCIARE	6102.71	r 515	22,50	0,00	16,00	6,50	0,00	0,00	0,00	0,00
Protectie civila si protectia contra incendiilor (protectie civila nonmilitara)	610205	r 526	100,00	0,00	39,00	25,50	18,50	17,00	0,00	0,00
Partea a III-a CHELTUIELI SOCIAL-CULTURALE	**6302**	r 528	127.269,00	0,00	34.246,00	32.868,90	31.650,16	28.503,94	625,00	300,26
INVATAMANT	6502	r 529	15.450,00	0,00	3.595,00	5.202,00	2.440,76	4.212,24	0,00	175,26

Denumirea indicatorilor	Cod indicator	Rand	PREVEDERI ANUALE		PREVEDERI TRIMESTRIALE				Influenta An	Influenta Trim in curs
			TOTAL	din care credite bugetare destinate stingerii platilor restante	Trim. I	Trim. II	Trim. III	Trim. IV		
CHELTUIELI CURENTE	6502.01	r 530	15.426,75	0,00	3.595,00	5.202,00	2.417,51	4.212,24	0,00	175,26
TITLUL I CHELTUIELI DE PERSONAL	6502.10	r 531	6.660,00	0,00	1.805,00	2.617,00	1.223,76	1.014,24	0,00	170,26
TITLUL II BUNURI SI SERVICII	6502.20	r 532	1.146,75	0,00	350,00	185,00	493,75	118,00	0,00	5,00
TITLUL VII TRANSFERURI	6502.55	r 537	40,00	0,00	40,00	0,00	0,00	0,00	0,00	0,00
TITLUL IX ASISTENTA SOCIALA	6502.57	r 539	7.580,00	0,00	1.400,00	2.400,00	700,00	3.080,00	0,00	0,00
CHELTUIELI DE CAPITAL	6502.70	r 541	27,20	0,00	0,00	0,00	27,20	0,00	0,00	0,00
TITLUL XII ACTIVE NEFINANCIARE	6502.71	r 542	27,20	0,00	0,00	0,00	27,20	0,00	0,00	0,00
TITLUL XVII PLATI EFECTUATE IN ANII PRECEDENTI SI RECUPERATE IN ANUL CURENT	6502.84	r 548	-3,95	0,00	0,00	0,00	-3,95	0,00	0,00	0,00
Plati efectuate in anii precedenti si recuperate in anul curent	6502.8501	r 549	-3,95	0,00	0,00	0,00	-3,95	0,00	0,00	0,00
Invatamant prescolar si primar	650203	r 551	7.580,00	0,00	1.400,00	2.400,00	700,00	3.080,00	0,00	0,00
Invatamant primar	65020302	r 553	7.580,00	0,00	1.400,00	2.400,00	700,00	3.080,00	0,00	0,00
Invatamant nedefinibil prin nivel	650207	r 559	7.410,00	0,00	2.155,00	2.802,00	1.320,76	1.132,24	0,00	175,26
Invatamant special	65020704	r 560	7.410,00	0,00	2.155,00	2.802,00	1.320,76	1.132,24	0,00	175,26
Alte cheltuieli in domeniul invatamantului	650250	r 564	460,00	0,00	40,00	0,00	420,00	0,00	0,00	0,00
Sanatate	6602	r 565	7.029,00	0,00	1.609,00	837,00	2.100,00	2.483,00	0,00	0,00
CHELTUIELI CURENTE	6602.01	r 566	7.029,00	0,00	1.609,00	837,00	2.100,00	2.483,00	0,00	0,00
TITLUL VI TRANSFERURI INTRE UNITATI ALE ADMINISTRATIEI PUBLICE	6602.51	r 572	7.029,00	0,00	1.609,00	837,00	2.100,00	2.483,00	0,00	0,00
Servicii medicale in unitati sanitare cu paturi	660206	r 587	7.029,00	0,00	1.609,00	837,00	2.100,00	2.483,00	0,00	0,00
Spitale generale	66020601	r 588	7.029,00	0,00	1.609,00	837,00	2.100,00	2.483,00	0,00	0,00
Cultura, recreere si religie	6702	r 593	20.203,00	0,00	5.215,00	5.078,90	5.921,40	3.987,70	125,00	125,00
CHELTUIELI CURENTE	6702.01	r 594	20.203,00	0,00	5.215,00	5.078,90	5.921,40	3.987,70	125,00	125,00
TITLUL I CHELTUIELI DE PERSONAL	6702.10	r 595	903,50	0,00	228,00	247,00	216,80	211,70	0,00	0,00
TITLUL II BUNURI SI SERVICII	6702.20	r 596	2.382,50	0,00	611,00	757,40	751,10	263,00	55,00	55,00
TITLUL VI TRANSFERURI INTRE UNITATI ALE ADMINISTRATIEI PUBLICE	6702.51	r 600	5.457,00	0,00	1.224,00	1.168,50	1.701,50	1.363,00	70,00	70,00
TITLUL VII TRANSFERURI	6702.55	r 601	1.960,00	0,00	502,00	655,00	603,00	200,00	0,00	0,00
TITLUL X ALTE CHELTUIELI	6702.59	r 604	9.500,00	0,00	2.650,00	2.251,00	2.649,00	1.950,00	0,00	0,00
Servicii culturale	670203	r 615	4.607,60	0,00	1.019,30	1.240,40	1.196,60	1.151,30	70,00	70,00
Biblioteci publice comunale, orasenesti, municipale	67020302	r 616	1.422,60	0,00	298,30	627,40	313,60	183,30	10,00	10,00
Muzee	67020303	r 617	1.905,00	0,00	440,00	440,00	585,00	440,00	30,00	30,00

Denumirea indicatorilor	Cod indicator	Rand	PREVEDERI ANUALE		PREVEDERI TRIMESTRIALE				Influenta An	Influenta Trim in curs
			TOTAL	din care credite bugetare destinate stingerii platilor restante	Trim. I	Trim. II	Trim. III	Trim. IV		
Institutii publice de spectacole si concerte	67020304	r 618	1.280,00	0,00	281,00	173,00	298,00	528,00	30,00	30,00
Servicii recreative si sportive	670205	r 625	1.960,00	0,00	502,00	655,00	603,00	200,00	0,00	0,00
Sport	67020501	r 626	1.960,00	0,00	502,00	655,00	603,00	200,00	0,00	0,00
Servicii religioase	670206	r 629	9.500,00	0,00	2.650,00	2.251,00	2.649,00	1.950,00	0,00	0,00
Alte servicii in domeniile culturii, recreerii si religiei	670250	r 630	4.135,40	0,00	1.043,70	932,50	1.472,80	686,40	55,00	55,00
Asigurari si asistenta sociala	6802	r 631	84.587,00	0,00	23.827,00	21.751,00	21.188,00	17.821,00	500,00	0,00
CHELTUIELI CURENTE	6802.01	r 632	82.003,20	0,00	23.727,00	20.328,00	20.627,20	17.321,00	0,00	0,00
TITLUL I CHELTUIELI DE PERSONAL	6802.10	r 633	14.970,00	0,00	3.694,00	3.712,00	3.819,00	3.745,00	-30,00	0,00
TITLUL II BUNURI SI SERVICII	6802.20	r 634	12.945,20	0,00	3.443,00	3.406,00	3.808,20	2.288,00	30,00	0,00
TITLUL VIII PROIECTE CU FINANTARE DIN FEN POSTADERARE	6802.56	r 640	5.100,00	0,00	4.290,00	810,00	0,00	0,00	0,00	0,00
TITLUL IX ASISTENTA SOCIALA	6802.57	r 641	48.988,00	0,00	12.300,00	12.400,00	13.000,00	11.288,00	0,00	0,00
CHELTUIELI DE CAPITAL	6802.70	r 643	2.603,00	0,00	100,00	1.423,00	580,00	500,00	500,00	0,00
TITLUL XII ACTIVE NEFINANCIARE	6802.71	r 644	2.603,00	0,00	100,00	1.423,00	580,00	500,00	500,00	0,00
TITLUL XVII PLATI EFECTUATE IN ANII PRECEDENTI SI RECUPERATE IN ANUL CURENT	6802.84	r 650	-19,20	0,00	0,00	0,00	-19,20	0,00	0,00	0,00
Plati efectuate in anii precedenti si recuperate in anul curent	6802.8501	r 651	-19,20	0,00	0,00	0,00	-19,20	0,00	0,00	0,00
Asistenta sociala pentru familie si copii	680206	r 656	78.087,00	0,00	19.437,00	20.541,00	20.788,00	17.321,00	0,00	0,00
Alte cheltuieli in domeniul asigurarilor si asistentei sociale	680250	r 663	6.500,00	0,00	4.390,00	1.210,00	400,00	500,00	500,00	0,00
Partea a IV-a SERVICII SI DEZVOLTARE PUBLICA, LOCUINTE, MEDIU SI APE	**6902**	r 664	2.990,18	0,00	449,00	1.061,18	1.058,00	422,00	-300,00	63,00
Locuinte, servicii si dezvoltare publica	7002	r 665	695,18	0,00	4,00	461,18	230,00	0,00	0,00	0,00
CHELTUIELI CURENTE	7002.01	r 666	25,18	0,00	4,00	21,18	0,00	0,00	0,00	0,00
TITLUL VII TRANSFERURI	7002.55	r 673	25,18	0,00	4,00	21,18	0,00	0,00	0,00	0,00
CHELTUIELI DE CAPITAL	7002.70	r 677	670,00	0,00	0,00	440,00	230,00	0,00	0,00	0,00
TITLUL XII ACTIVE NEFINANCIARE	7002.71	r 678	70,00	0,00	0,00	40,00	30,00	0,00	0,00	0,00
TITLUL XIII ACTIVE FINANCIARE	7002.72	r 679	600,00	0,00	0,00	400,00	200,00	0,00	0,00	0,00
Alimentare cu apa si amenajari hidrotehnice	700205	r 690	95,18	0,00	4,00	61,18	30,00	0,00	0,00	0,00
Alimentare cu apa	70020501	r 691	95,18	0,00	4,00	61,18	30,00	0,00	0,00	0,00
Alte servicii en domeniile locuintelor, serviciilor si dezvoltarii comunale	700250	r 695	600,00	0,00	0,00	400,00	200,00	0,00	0,00	0,00
Protectia mediului	7402	r 696	2.295,00	0,00	445,00	600,00	828,00	422,00	-300,00	63,00
CHELTUIELI CURENTE	7402.01	r 697	2.190,00	0,00	445,00	550,00	773,00	422,00	-355,00	8,00
TITLUL II BUNURI SI SERVICII	7402.20	r 699	170,00	0,00	35,00	60,00	30,00	45,00	30,00	30,00

Denumirea indicatorilor	Cod indicator	Rand	PREVEDERI ANUALE		PREVEDERI TRIMESTRIALE				Influenta An	Influenta Trim in curs
			TOTAL	din care credite bugetare destinate stingerii platilor restante	Trim. I	Trim. II	Trim. III	Trim. IV		
TITLUL VIII PROIECTE CU FINANTARE DIN FEN POSTADERARE	7402.56	r 705	2.020,00	0,00	410,00	490,00	743,00	377,00	-385,00	-22,00
CHELTUIELI DE CAPITAL	7402.70	r 708	105,00	0,00	0,00	50,00	55,00	0,00	55,00	55,00
TITLUL XII ACTIVE NEFINANCIARE	7402.71	r 709	105,00	0,00	0,00	50,00	55,00	0,00	55,00	55,00
Reducerea si controlul poluarii	740203	r 718	790,00	0,00	245,00	140,00	230,00	175,00	30,00	30,00
Salubritate si gestiunea deseurilor	740205	r 719	1.505,00	0,00	200,00	460,00	598,00	247,00	-330,00	33,00
Colectarea, tratarea si distrugerea deseurilor	74020502	r 721	1.505,00	0,00	200,00	460,00	598,00	247,00	-330,00	33,00
Partea a V-a ACTIUNI ECONOMICE	**7902**	r 723	35.926,70	0,00	5.980,00	9.900,00	10.570,30	9.476,40	-408,00	-789,10
Actiuni generale economice, comerciale si de munca	8002	r 724	200,00	0,00	45,00	155,00	0,00	0,00	0,00	0,00
CHELTUIELI CURENTE	8002.01	r 725	200,00	0,00	45,00	155,00	0,00	0,00	0,00	0,00
TITLUL VII TRANSFERURI	8002.55	r 732	200,00	0,00	45,00	155,00	0,00	0,00	0,00	0,00
Actiuni generale economice si comerciale	800201	r 746	200,00	0,00	45,00	155,00	0,00	0,00	0,00	0,00
Programe de dezvoltare regionala si sociala	80020110	r 749	200,00	0,00	45,00	155,00	0,00	0,00	0,00	0,00
Agricultura, silvicultura, piscicultura si vanatoare	8302	r 776	566,00	0,00	182,00	47,00	337,00	0,00	30,00	30,00
CHELTUIELI CURENTE	8302.01	r 777	566,00	0,00	182,00	47,00	337,00	0,00	30,00	30,00
TITLUL VI TRANSFERURI INTRE UNITATI ALE ADMINISTRATIEI PUBLICE	8302.51	r 783	566,00	0,00	182,00	47,00	337,00	0,00	30,00	30,00
Agricultura	830203	r 798	566,00	0,00	182,00	47,00	337,00	0,00	30,00	30,00
Camere agricole	83020307	r 800	566,00	0,00	182,00	47,00	337,00	0,00	30,00	30,00
Transporturi	8402	r 802	33.745,40	0,00	5.354,00	9.567,00	9.744,00	9.080,40	-600,00	-981,10
CHELTUIELI CURENTE	8402.01	r 803	22.131,40	0,00	2.879,00	6.662,00	5.665,00	6.925,40	200,00	-965,10
TITLUL II BUNURI SI SERVICII	8402.20	r 805	22.131,40	0,00	2.879,00	6.662,00	5.665,00	6.925,40	200,00	-965,10
CHELTUIELI DE CAPITAL	8402.70	r 814	8.794,00	0,00	1.770,00	2.200,00	3.374,00	1.450,00	-800,00	-16,00
TITLUL XII ACTIVE NEFINANCIARE	8402.71	r 815	8.794,00	0,00	1.770,00	2.200,00	3.374,00	1.450,00	-800,00	-16,00
OPERATIUNI FINANCIARE	8402.79	r 818	2.820,00	0,00	705,00	705,00	705,00	705,00	0,00	0,00
TITLUL XVI RAMBURSARI DE CREDITE	8402.81	r 820	2.820,00	0,00	705,00	705,00	705,00	705,00	0,00	0,00
Transport rutier	840203	r 824	32.564,00	0,00	5.080,00	9.205,00	9.421,00	8.858,00	-600,00	-981,10
Transport rutier	84020301	r 825	32.564,00	0,00	5.080,00	9.205,00	9.421,00	8.858,00	-600,00	-981,10
Alte cheltuieli en domeniul transporturilor	840250	r 831	1.181,40	0,00	274,00	362,00	323,00	222,40	0,00	0,00
Alte actiuni economice	8702	r 832	1.415,30	0,00	399,00	131,00	489,30	396,00	162,00	162,00
CHELTUIELI CURENTE	8702.01	r 833	1.370,30	0,00	399,00	91,00	484,30	396,00	172,00	172,00
TITLUL II BUNURI SI SERVICII	8702.20	r 835	1.310,30	0,00	339,00	91,00	484,30	396,00	172,00	172,00

Denumirea indicatorilor	Cod indicator	Rand	PREVEDERI ANUALE		PREVEDERI TRIMESTRIALE				Influenta An	Influenta Trim in curs
			TOTAL	din care credite bugetare destinate stingerii platilor restante	Trim. I	Trim. II	Trim. III	Trim. IV		
TITLUL VI TRANSFERURI INTRE UNITATI ALE ADMINISTRATIEI PUBLICE	8702.51	r 839	60,00	0,00	60,00	0,00	0,00	0,00	0,00	0,00
CHELTUIELI DE CAPITAL	8702.70	r 844	45,00	0,00	0,00	40,00	5,00	0,00	-10,00	-10,00
TITLUL XII ACTIVE NEFINANCIARE	8702.71	r 845	45,00	0,00	0,00	40,00	5,00	0,00	-10,00	-10,00
Turism	870204	r 856	1.303,00	0,00	324,00	131,00	452,00	396,00	162,00	162,00
Alte actiuni economice	870250	r 858	112,30	0,00	75,00	0,00	37,30	0,00	0,00	0,00
VII. REZERVE, EXCEDENT / DEFICIT	9602	r 859	-12.386,68	0,00	-2.735,87	-4.355,00	-3.539,81	-1.756,00	0,00	116,00
DEFICIT	9902	r 864	12.386,68	0,00	2.735,87	4.355,00	3.539,81	1.756,00	0,00	-116,00
Deficitul sectiunii de dezvoltare	990297	r 866	12.386,68	0,00	2.735,87	4.355,00	3.539,81	1.756,00	0,00	-116,00
CHELTUIELILE SECTIUNII DE FUNCTIONARE(5002+5902+6302+6902+7902)	**Y5002**	r 868	160.230,52	0,00	37.496,00	42.708,58	41.804,96	38.220,98	1.552,00	798,16
CHELTUIELI CURENTE	YY02.01	r 869	157.433,67	0,00	36.791,00	42.003,58	41.123,11	37.515,98	1.552,00	798,16
TITLUL I CHELTUIELI DE PERSONAL	YY02.10	r 870	28.383,50	0,00	7.338,00	8.187,00	6.744,26	6.114,24	-30,00	170,26
TITLUL II BUNURI SI SERVICII	YY02.20	r 871	46.824,99	0,00	9.473,00	13.217,90	13.213,35	10.920,74	916,00	-38,10
TITLUL III DOBANZI	YY02.30	r 872	5.200,00	0,00	1.000,00	1.000,00	834,00	2.366,00	-200,00	-200,00
TITLUL VI TRANSFERURI INTRE UNITATIL ALE ADMINISTRATIEI PUBLICE	YY02.51	r 875	8.894,00	0,00	2.048,00	1.869,50	3.379,50	1.597,00	866,00	866,00
TITLUL VII ALTE TRANSFERURI	YY02.55	r 876	2.063,18	0,00	582,00	678,18	603,00	200,00	0,00	0,00
TITLUL IX ASISTENTA SOCIALA	YY02.57	r 877	56.568,00	0,00	13.700,00	14.800,00	13.700,00	14.368,00	0,00	0,00
TITLUL X ALTE CHELTUIELI	YY02.59	r 878	9.500,00	0,00	2.650,00	2.251,00	2.649,00	1.950,00	0,00	0,00
OPERATIUNI FINANCIARE	YY02.79	r 879	2.820,00	0,00	705,00	705,00	705,00	705,00	0,00	0,00
TITLUL XVI RAMBURSARI DE CREDITE	YY02.81	r 881	2.820,00	0,00	705,00	705,00	705,00	705,00	0,00	0,00
TITLUL XVII PLATI EFECTUATE IN ANII PRECEDENTI RECUPERATE IN ANUL CURENT	YY02.84	r 882	-23,15	0,00	0,00	0,00	-23,15	0,00	0,00	0,00
Plati efectuate in anii precedenti recuperate in anul curent	YY02.8501	r 883	-23,15	0,00	0,00	0,00	-23,15	0,00	0,00	0,00
Partea I-a SERVICII PUBLICE GENERALE(5102+5402)		r 884	18.155,34	0,00	4.527,00	4.753,50	4.385,20	4.489,64	229,00	465,00
Autoritati publice si actiuni externe	Y5102	r 885	11.547,34	0,00	3.104,50	3.339,50	3.204,50	1.898,84	429,00	665,00
CHELTUIELI CURENTE	Y5102.01	r 886	11.547,34	0,00	3.104,50	3.339,50	3.204,50	1.898,84	429,00	665,00
TITLUL I CHELTUIELI DE PERSONAL	Y5102.10	r 887	5.500,00	0,00	1.508,50	1.508,50	1.408,50	1.074,50	0,00	0,00
TITLUL II BUNURI SI SERVICII	Y5102.20	r 888	6.009,34	0,00	1.560,00	1.829,00	1.796,00	824,34	429,00	665,00
TITLUL VII ALTE TRANSFERURI	Y5102.55	r 893	38,00	0,00	36,00	2,00	0,00	0,00	0,00	0,00
Autoritati executive si legislative	Y510201	r 902	11.547,34	0,00	3.104,50	3.339,50	3.204,50	1.898,84	429,00	665,00
Autoritati executive	Y51020103	r 903	11.547,34	0,00	3.104,50	3.339,50	3.204,50	1.898,84	429,00	665,00

Denumirea indicatorilor	Cod indicator	Rand	PREVEDERI ANUALE		PREVEDERI TRIMESTRIALE				Influenta An	Influenta Trim in curs
			TOTAL	din care credite bugetare destinate stingerii platilor restante	Trim. I	Trim. II	Trim. III	Trim. IV		
Alte servicii publice generale	Y5402	r 904	1.308,00	0,00	372,50	364,00	346,70	224,80	0,00	0,00
CHELTUIELI CURENTE	Y5402.01	r 905	1.308,00	0,00	372,50	364,00	346,70	224,80	0,00	0,00
TITLUL I CHELTUIELI DE PERSONAL	Y5402.10	r 906	350,00	0,00	102,50	102,50	76,20	68,80	0,00	0,00
TITLUL II BUNURI SI SERVICII	Y5402.20	r 907	287,00	0,00	81,00	94,50	107,50	4,00	0,00	0,00
TITLUL VI TRANSFERURI INTRE UNITATIL ALE ADMINISTRATIEI PUBLICE	Y5402.51	r 911	671,00	0,00	189,00	167,00	163,00	152,00	0,00	0,00
Servicii publice comunitare de evidenta a persoanelor	Y540210	r 924	671,00	0,00	189,00	167,00	163,00	152,00	0,00	0,00
Alte servicii publice generale	Y540250	r 925	637,00	0,00	183,50	197,00	183,70	72,80	0,00	0,00
Tranzactii privind datoria publica si imprumuturi	Y5502	r 926	5.300,00	0,00	1.050,00	1.050,00	834,00	2.366,00	-200,00	-200,00
CHELTUIELI CURENTE	Y5502.01	r 927	5.300,00	0,00	1.050,00	1.050,00	834,00	2.366,00	-200,00	-200,00
TITLUL II BUNURI SI SERVICII	Y5502.20	r 929	100,00	0,00	50,00	50,00	0,00	0,00	0,00	0,00
TITLUL III DOBANZI	Y5502.30	r 930	5.200,00	0,00	1.000,00	1.000,00	834,00	2.366,00	-200,00	-200,00
Partea a II-a APARARE, ORDINE PUBLICA SI SIGURANTA NATIONALA(6002+6102)	**Y5902**	r 962	342,50	0,00	125,00	83,00	77,50	57,00	0,00	0,00
Aparare	Y6002	r 963	265,00	0,00	102,00	64,00	59,00	40,00	0,00	0,00
CHELTUIELI CURENTE	Y6002.01	r 964	265,00	0,00	102,00	64,00	59,00	40,00	0,00	0,00
TITLUL II BUNURI SI SERVICII	Y6002.20	r 966	265,00	0,00	102,00	64,00	59,00	40,00	0,00	0,00
Aparare nationala	Y600202	r 980	265,00	0,00	102,00	64,00	59,00	40,00	0,00	0,00
Ordine publica si siguranta nationala	Y6102	r 981	77,50	0,00	23,00	19,00	18,50	17,00	0,00	0,00
CHELTUIELI CURENTE	Y6102.01	r 982	77,50	0,00	23,00	19,00	18,50	17,00	0,00	0,00
TITLUL II BUNURI SI SERVICII	Y6102.20	r 984	77,50	0,00	23,00	19,00	18,50	17,00	0,00	0,00
Protectie civila si protectia contra incendiilor (protectie civila nonmilitara)	Y610205	r 1000	77,50	0,00	23,00	19,00	18,50	17,00	0,00	0,00
Partea a III-a CHELTUIELI SOCIAL-CULTURALE(6502+6602+6702+6802)	**Y6302**	r 1002	114.674,80	0,00	28.665,00	30.285,90	30.120,96	25.602,94	891,00	1.066,26
INVATAMANT	Y6502	r 1003	15.422,80	0,00	3.595,00	5.202,00	2.413,56	4.212,24	0,00	175,26
CHELTUIELI CURENTE	Y6502.01	r 1004	15.426,75	0,00	3.595,00	5.202,00	2.417,51	4.212,24	0,00	175,26
TITLUL I CHELTUIELI DE PERSONAL	Y6502.10	r 1005	6.660,00	0,00	1.805,00	2.617,00	1.223,76	1.014,24	0,00	170,26
TITLUL II BUNURI SI SERVICII	Y6502.20	r 1006	1.146,75	0,00	350,00	185,00	493,75	118,00	0,00	5,00
TITLUL VII ALTE TRANSFERURI	Y6502.55	r 1011	40,00	0,00	40,00	0,00	0,00	0,00	0,00	0,00
TITLUL IX ASISTENTA SOCIALA	Y6502.57	r 1012	7.580,00	0,00	1.400,00	2.400,00	700,00	3.080,00	0,00	0,00
TITLUL XVII PLATI EFECTUATE IN ANII PRECEDENTI RECUPERATE IN ANUL CURENT	Y6502.84	r 1017	-3,95	0,00	0,00	0,00	-3,95	0,00	0,00	0,00
Plati efectuate in anii precedenti recuperate in anul curent	Y6502.8501	r 1018	-3,95	0,00	0,00	0,00	-3,95	0,00	0,00	0,00

Denumirea indicatorilor	Cod indicator	Rand	PREVEDERI ANUALE		PREVEDERI TRIMESTRIALE				Influenta An	Influenta Trim in curs
			TOTAL	din care credite bugetare destinate stingerii platilor restante	Trim. I	Trim. II	Trim. III	Trim. IV		
Invatamant prescolar si primar	Y650203	r 1020	7.580,00	0,00	1.400,00	2.400,00	700,00	3.080,00	0,00	0,00
Invatamant primar	Y65020302	r 1022	7.580,00	0,00	1.400,00	2.400,00	700,00	3.080,00	0,00	0,00
Invatamant nedefinibil prin nivel	Y650207	r 1028	7.410,00	0,00	2.155,00	2.802,00	1.320,76	1.132,24	0,00	175,26
Invatamant special	Y65020704	r 1029	7.410,00	0,00	2.155,00	2.802,00	1.320,76	1.132,24	0,00	175,26
Alte cheltuieli in domeniul invatamantului	Y650250	r 1033	432,80	0,00	40,00	0,00	392,80	0,00	0,00	0,00
Sanatate	Y6602	r 1034	2.295,00	0,00	418,00	529,00	1.266,00	82,00	766,00	766,00
CHELTUIELI CURENTE	Y6602.01	r 1035	2.295,00	0,00	418,00	529,00	1.266,00	82,00	766,00	766,00
TITLUL VI TRANSFERURI INTRE UNITATIL ALE ADMINISTRATIEI PUBLICE	Y6602.51	r 1041	2.295,00	0,00	418,00	529,00	1.266,00	82,00	766,00	766,00
Servicii medicale in unitati sanitare cu paturi	Y660206	r 1051	2.295,00	0,00	418,00	529,00	1.266,00	82,00	766,00	766,00
Spitale generale	Y66020601	r 1052	2.295,00	0,00	418,00	529,00	1.266,00	82,00	766,00	766,00
Cultura, recreere si religie	Y6702	r 1057	20.073,00	0,00	5.215,00	5.036,90	5.833,40	3.987,70	125,00	125,00
CHELTUIELI CURENTE	Y6702.01	r 1058	20.073,00	0,00	5.215,00	5.036,90	5.833,40	3.987,70	125,00	125,00
TITLUL I CHELTUIELI DE PERSONAL	Y6702.10	r 1059	903,50	0,00	228,00	247,00	216,80	211,70	0,00	0,00
TITLUL II BUNURI SI SERVICII	Y6702.20	r 1060	2.382,50	0,00	611,00	757,40	751,10	263,00	55,00	55,00
TITLUL VI TRANSFERURI INTRE UNITATIL ALE ADMINISTRATIEI PUBLICE	Y6702.51	r 1064	5.327,00	0,00	1.224,00	1.126,50	1.613,50	1.363,00	70,00	70,00
TITLUL VII ALTE TRANSFERURI	Y6702.55	r 1065	1.960,00	0,00	502,00	655,00	603,00	200,00	0,00	0,00
TITLUL X ALTE CHELTUIELI	Y6702.59	r 1067	9.500,00	0,00	2.650,00	2.251,00	2.649,00	1.950,00	0,00	0,00
Servicii culturale	Y670203	r 1074	4.477,60	0,00	1.019,30	1.198,40	1.108,60	1.151,30	70,00	70,00
Biblioteci publice comunale, orasenesti, municipale	Y67020302	r 1075	1.422,60	0,00	298,30	627,40	313,60	183,30	10,00	10,00
Muzee	Y67020303	r 1076	1.905,00	0,00	440,00	440,00	585,00	440,00	30,00	30,00
Institutii publice de spectacole si concerte	Y67020304	r 1077	1.150,00	0,00	281,00	131,00	210,00	528,00	30,00	30,00
Servicii recreative si sportive	Y670205	r 1084	1.960,00	0,00	502,00	655,00	603,00	200,00	0,00	0,00
Sport	Y67020501	r 1085	1.960,00	0,00	502,00	655,00	603,00	200,00	0,00	0,00
Servicii religioase	Y670206	r 1088	9.500,00	0,00	2.650,00	2.251,00	2.649,00	1.950,00	0,00	0,00
Alte servicii en domeniile culturii, recreerii si religiei	Y670250	r 1089	4.135,40	0,00	1.043,70	932,50	1.472,80	686,40	55,00	55,00
Asigurari si asistenta sociala	Y6802	r 1090	76.884,00	0,00	19.437,00	19.518,00	20.608,00	17.321,00	0,00	0,00
CHELTUIELI CURENTE	Y6802.01	r 1091	76.903,20	0,00	19.437,00	19.518,00	20.627,20	17.321,00	0,00	0,00
TITLUL I CHELTUIELI DE PERSONAL	Y6802.10	r 1092	14.970,00	0,00	3.694,00	3.712,00	3.819,00	3.745,00	-30,00	0,00
TITLUL II BUNURI SI SERVICII	Y6802.20	r 1093	12.945,20	0,00	3.443,00	3.406,00	3.808,20	2.288,00	30,00	0,00
TITLUL IX ASISTENTA SOCIALA	Y6802.57	r 1099	48.988,00	0,00	12.300,00	12.400,00	13.000,00	11.288,00	0,00	0,00

Denumirea indicatorilor	Cod indicator	Rand	PREVEDERI ANUALE		PREVEDERI TRIMESTRIALE				Influenta An	Influenta Trim in curs
			TOTAL	din care credite bugetare destinate stingerii platilor restante	Trim. I	Trim. II	Trim. III	Trim. IV		
TITLUL XVII PLATI EFECTUATE IN ANII PRECEDENTI RECUPERATE IN ANUL CURENT	Y6802.84	r 1104	-19,20	0,00	0,00	0,00	-19,20	0,00	0,00	0,00
Plati efectuate in anii precedenti recuperate in anul curent	Y6802.8501	r 1105	-19,20	0,00	0,00	0,00	-19,20	0,00	0,00	0,00
Asistenta sociala pentru familie si copii	Y680206	r 1110	76.884,00	0,00	19.437,00	19.518,00	20.608,00	17.321,00	0,00	0,00
Partea a IV-a SERVICII SI DEZVOLTARE PUBLICA, LOCUINTE, MEDIU SI APE(7002+7402)	**Y6902**	r 1118	195,18	0,00	39,00	81,18	30,00	45,00	30,00	30,00
Locuinte, servicii si dezvoltare publica	Y7002	r 1119	25,18	0,00	4,00	21,18	0,00	0,00	0,00	0,00
CHELTUIELI CURENTE	Y7002.01	r 1120	25,18	0,00	4,00	21,18	0,00	0,00	0,00	0,00
TITLUL VII ALTE TRANSFERURI	Y7002.55	r 1127	25,18	0,00	4,00	21,18	0,00	0,00	0,00	0,00
Alimentare cu apa si amenajari hidrotehnice	Y700205	r 1139	25,18	0,00	4,00	21,18	0,00	0,00	0,00	0,00
Alimentare cu apa	Y70020501	r 1140	25,18	0,00	4,00	21,18	0,00	0,00	0,00	0,00
Protectia mediului	Y7402	r 1145	170,00	0,00	35,00	60,00	30,00	45,00	30,00	30,00
CHELTUIELI CURENTE	Y7402.01	r 1146	170,00	0,00	35,00	60,00	30,00	45,00	30,00	30,00
TITLUL II BUNURI SI SERVICII	Y7402.20	r 1148	170,00	0,00	35,00	60,00	30,00	45,00	30,00	30,00
Reducerea si controlul poluarii	Y740203	r 1162	90,00	0,00	35,00	25,00	30,00	0,00	30,00	30,00
Salubritate si gestiunea deseurilor	Y740205	r 1163	80,00	0,00	0,00	35,00	0,00	45,00	0,00	0,00
Colectarea, tratarea si distrugerea deseurilor	Y74020502	r 1165	80,00	0,00	0,00	35,00	0,00	45,00	0,00	0,00
Partea a V-a ACTIUNI ECONOMICE(8002+8102+8302+8402+8702)	**Y7902**	r 1167	26.862,70	0,00	4.140,00	7.505,00	7.191,30	8.026,40	402,00	-763,10
Agricultura, silvicultura, piscicultura si vanatoare	Y8302	r 1210	566,00	0,00	182,00	47,00	337,00	0,00	30,00	30,00
CHELTUIELI CURENTE	Y8302.01	r 1211	566,00	0,00	182,00	47,00	337,00	0,00	30,00	30,00
TITLUL VI TRANSFERURI INTRE UNITATIL ALE ADMINISTRATIEI PUBLICE	Y8302.51	r 1217	566,00	0,00	182,00	47,00	337,00	0,00	30,00	30,00
Agricultura	Y830203	r 1227	566,00	0,00	182,00	47,00	337,00	0,00	30,00	30,00
Camere agricole	Y83020307	r 1229	566,00	0,00	182,00	47,00	337,00	0,00	30,00	30,00
Transporturi	Y8402	r 1231	24.951,40	0,00	3.584,00	7.367,00	6.370,00	7.630,40	200,00	-965,10
CHELTUIELI CURENTE	Y8402.01	r 1232	22.131,40	0,00	2.879,00	6.662,00	5.665,00	6.925,40	200,00	-965,10
TITLUL II BUNURI SI SERVICII	Y8402.20	r 1234	22.131,40	0,00	2.879,00	6.662,00	5.665,00	6.925,40	200,00	-965,10
OPERATIUNI FINANCIARE	Y8402.79	r 1242	2.820,00	0,00	705,00	705,00	705,00	705,00	0,00	0,00
TITLUL XVI RAMBURSARI DE CREDITE	Y8402.81	r 1244	2.820,00	0,00	705,00	705,00	705,00	705,00	0,00	0,00
Transport rutier	Y840203	r 1248	23.770,00	0,00	3.310,00	7.015,00	6.037,00	7.408,00	200,00	-965,10
Drumuri si poduri	Y84020301	r 1249	23.770,00	0,00	3.310,00	7.015,00	6.037,00	7.408,00	200,00	-965,10
Alte cheltuieli en domeniul transporturilor	Y840250	r 1255	1.181,40	0,00	274,00	352,00	333,00	222,40	0,00	0,00

Denumirea indicatorilor	Cod indicator	Rand	PREVEDERI ANUALE		PREVEDERI TRIMESTRIALE				Influenta An	Influenta Trim in curs
			TOTAL	din care credite bugetare destinate stingerii platilor restante	Trim. I	Trim. II	Trim. III	Trim. IV		
Alte actiuni economice	Y8702	r 1256	1.345,30	0,00	374,00	91,00	484,30	396,00	172,00	172,00
CHELTUIELI CURENTE	Y8702.01	r 1257	1.345,30	0,00	374,00	91,00	484,30	396,00	172,00	172,00
TITLUL II BUNURI SI SERVICIITE	Y8702.20	r 1259	1.310,30	0,00	339,00	91,00	484,30	396,00	172,00	172,00
TITLUL VI TRANSFERURI INTRE UNITATIL ALE ADMINISTRATIEI PUBLICE	Y8702.51	r 1263	35,00	0,00	35,00	0,00	0,00	0,00	0,00	0,00
Turism	Y870204	r 1275	1.258,00	0,00	324,00	91,00	447,00	396,00	172,00	172,00
Alte actiuni economice	Y870250	r 1277	87,30	0,00	50,00	0,00	37,30	0,00	0,00	0,00
CHELTUIELILE SECTIUNII DE DEZVOLTARE(5002+5902+6302+6902+7902)	**Y5002**	r 1284	28.784,26	0,00	8.342,00	8.419,50	7.164,76	4.858,00	-1.522,00	-875,00
CHELTUIELI CURENTE	YY02.01	r 1285	12.009,00	0,00	5.916,00	1.650,00	1.665,00	2.778,00	-1.151,00	-788,00
TITLUL VI TRANSFERURI INTRE UNITATI ALE ADMINISTRATIEI PUBLICE	YY02.51	r 1286	4.889,00	0,00	1.216,00	350,00	922,00	2.401,00	-766,00	-766,00
TITLUL VIII PROIECTE CU FINANTARE DIN FEN	YY02.56	r 1288	7.120,00	0,00	4.700,00	1.300,00	743,00	377,00	-385,00	-22,00
CHELTUIELI DE CAPITAL	YY02.70	r 1289	16.575,26	0,00	2.381,00	6.614,50	5.499,76	2.080,00	-371,00	-87,00
TITLUL XII ACTIVE NEFINANCIARE	YY02.71	r 1290	15.975,26	0,00	2.381,00	6.214,50	5.299,76	2.080,00	-371,00	-87,00
TITLUL XVIII ACTIVE FINANCIARE	YY02.72	r 1291	600,00	0,00	0,00	400,00	200,00	0,00	0,00	0,00
Partea I-a SERVICII PUBLICE GENERALE(5102+5402)		r 1297	4.308,56	0,00	495,00	2.455,00	1.228,56	130,00	-116,00	-116,00
Autoritati publice si actiuni externe	Y5102	r 1298	4.190,75	0,00	495,00	2.455,00	1.110,75	130,00	-186,00	-186,00
CHELTUIELI DE CAPITAL	Y5102.70	r 1303	4.190,75	0,00	495,00	2.455,00	1.110,75	130,00	-186,00	-186,00
TITLUL XII ACTIVE NEFINANCIARE	Y5102.71	r 1304	4.190,75	0,00	495,00	2.455,00	1.110,75	130,00	-186,00	-186,00
Autoritati executive si legislative	Y510201	r 1312	4.190,75	0,00	495,00	2.455,00	1.110,75	130,00	-186,00	-186,00
Autoritati executive	Y51020103	r 1313	4.190,75	0,00	495,00	2.455,00	1.110,75	130,00	-186,00	-186,00
Alte servicii publice generale	Y5402	r 1314	117,81	0,00	0,00	0,00	117,81	0,00	70,00	70,00
CHELTUIELI DE CAPITAL	Y5402.70	r 1319	117,81	0,00	0,00	0,00	117,81	0,00	70,00	70,00
TITLUL XII ACTIVE NEFINANCIARE	Y5402.71	r 1320	117,81	0,00	0,00	0,00	117,81	0,00	70,00	70,00
Alte servicii publice generale	Y540250	r 1332	117,81	0,00	0,00	0,00	117,81	0,00	70,00	70,00
Partea a II-a APARARE, ORDINE PUBLICA SI SIGURANTA NATIONALA(6002+6102)	**Y5902**	r 1333	22,50	0,00	16,00	6,50	0,00	0,00	0,00	0,00
Ordine publica si siguranta nationala	Y6102	r 1349	22,50	0,00	16,00	6,50	0,00	0,00	0,00	0,00
CHELTUIELI DE CAPITAL	Y6102.70	r 1354	22,50	0,00	16,00	6,50	0,00	0,00	0,00	0,00
TITLUL XII ACTIVE NEFINANCIARE	Y6102.71	r 1355	22,50	0,00	16,00	6,50	0,00	0,00	0,00	0,00
Protectie civila si protectia contra incendiilor (protectie civila nonmilitara)	Y610205	r 1365	22,50	0,00	16,00	6,50	0,00	0,00	0,00	0,00
Partea a III-a CHELTUIELI SOCIAL-CULTURALE (6502+6602+6702+6802)	**Y6302**	r 1367	12.594,20	0,00	5.581,00	2.583,00	1.529,20	2.901,00	-266,00	-766,00

Denumirea indicatorilor	Cod indicator	Rand	PREVEDERI ANUALE		PREVEDERI TRIMESTRIALE				Influenta An	Influenta Trim in curs
			TOTAL	din care credite bugetare destinate stingerii platilor restante	Trim. I	Trim. II	Trim. III	Trim. IV		
INVATAMANT	Y6502	r 1368	27,20	0,00	0,00	0,00	27,20	0,00	0,00	0,00
CHELTUIELI DE CAPITAL	Y6502.70	r 1373	27,20	0,00	0,00	0,00	27,20	0,00	0,00	0,00
TITLUL XII ACTIVE NEFINANCIARE	Y6502.71	r 1374	27,20	0,00	0,00	0,00	27,20	0,00	0,00	0,00
Alte cheltuieli in domeniul invatamantului	Y650250	r 1395	27,20	0,00	0,00	0,00	27,20	0,00	0,00	0,00
Sanatate	Y6602	r 1396	4.734,00	0,00	1.191,00	308,00	834,00	2.401,00	-766,00	-766,00
CHELTUIELI CURENTE	Y6602.01	r 1397	4.734,00	0,00	1.191,00	308,00	834,00	2.401,00	-766,00	-766,00
TITLUL VI TRANSFERURI INTRE UNITATI ALE ADMINISTRATIEI PUBLICE	Y6602.51	r 1398	4.734,00	0,00	1.191,00	308,00	834,00	2.401,00	-766,00	-766,00
Servicii medicale in unitati sanitare cu paturi	Y660206	r 1410	4.734,00	0,00	1.191,00	308,00	834,00	2.401,00	-766,00	-766,00
Spitale generale	Y66020601	r 1411	4.734,00	0,00	1.191,00	308,00	834,00	2.401,00	-766,00	-766,00
Cultura, recreere si religie	Y6702	r 1416	130,00	0,00	0,00	42,00	88,00	0,00	0,00	0,00
CHELTUIELI CURENTE	Y6702.01	r 1417	130,00	0,00	0,00	42,00	88,00	0,00	0,00	0,00
TITLUL VI TRANSFERURI INTRE UNITATI ALE ADMINISTRATIEI PUBLICE	Y6702.51	r 1418	130,00	0,00	0,00	42,00	88,00	0,00	0,00	0,00
Servicii culturale	Y670203	r 1430	130,00	0,00	0,00	42,00	88,00	0,00	0,00	0,00
Institutii publice de spectacole si concerte	Y67020304	r 1433	130,00	0,00	0,00	42,00	88,00	0,00	0,00	0,00
Asigurari si asistenta sociala	Y6802	r 1446	7.703,00	0,00	4.390,00	2.233,00	580,00	500,00	500,00	0,00
CHELTUIELI CURENTE	Y6802.01	r 1447	5.100,00	0,00	4.290,00	810,00	0,00	0,00	0,00	0,00
TITLUL VIII PROIECTE CU FINANTARE DIN FEN	Y6802.56	r 1450	5.100,00	0,00	4.290,00	810,00	0,00	0,00	0,00	0,00
CHELTUIELI DE CAPITAL	Y6802.70	r 1451	2.603,00	0,00	100,00	1.423,00	580,00	500,00	500,00	0,00
TITLUL XII ACTIVE NEFINANCIARE	Y6802.71	r 1452	2.603,00	0,00	100,00	1.423,00	580,00	500,00	500,00	0,00
Asistenta sociala pentru familie si copii	Y680206	r 1463	1.203,00	0,00	0,00	1.023,00	180,00	0,00	0,00	0,00
Alte cheltuieli in domeniul asigurarilor si asistentei sociale	Y680250	r 1470	6.500,00	0,00	4.390,00	1.210,00	400,00	500,00	500,00	0,00
Partea a IV-a SERVICII SI DEZVOLTARE PUBLICA, LOCUINTE, MEDIU SI APE(7002+7402)	**Y6902**	r 1471	2.795,00	0,00	410,00	980,00	1.028,00	377,00	-330,00	33,00
Locuinte, servicii si dezvoltare publica	Y7002	r 1472	670,00	0,00	0,00	440,00	230,00	0,00	0,00	0,00
CHELTUIELI DE CAPITAL	Y7002.70	r 1477	670,00	0,00	0,00	440,00	230,00	0,00	0,00	0,00
TITLUL XII ACTIVE NEFINANCIARE	Y7002.71	r 1478	70,00	0,00	0,00	40,00	30,00	0,00	0,00	0,00
TITLUL XVIII ACTIVE FINANCIARE	Y7002.72	r 1479	600,00	0,00	0,00	400,00	200,00	0,00	0,00	0,00
Alimentare cu apa si amenajari hidrotehnice	Y700205	r 1489	70,00	0,00	0,00	40,00	30,00	0,00	0,00	0,00
Alimentare cu apa	Y70020501	r 1490	70,00	0,00	0,00	40,00	30,00	0,00	0,00	0,00
Alte servicii en domeniile locuintelor, serviciilor si dezvoltarii comunale	Y700250	r 1494	600,00	0,00	0,00	400,00	200,00	0,00	0,00	0,00

Denumirea indicatorilor	Cod indicator	Rand	PREVEDERI ANUALE		PREVEDERI TRIMESTRIALE				Influenta An	Influenta Trim in curs
			TOTAL	din care credite bugetare destinate stingerii platilor restante	Trim. I	Trim. II	Trim. III	Trim. IV		
Protectia mediului	Y7402	r 1495	2.125,00	0,00	410,00	540,00	798,00	377,00	-330,00	33,00
CHELTUIELI CURENTE	Y7402.01	r 1496	2.020,00	0,00	410,00	490,00	743,00	377,00	-385,00	-22,00
TITLUL VIII PROIECTE CU FINANTARE DIN FEN	Y7402.56	r 1499	2.020,00	0,00	410,00	490,00	743,00	377,00	-385,00	-22,00
CHELTUIELI DE CAPITAL	Y7402.70	r 1500	105,00	0,00	0,00	50,00	55,00	0,00	55,00	55,00
TITLUL XII ACTIVE NEFINANCIARE	Y7402.71	r 1501	105,00	0,00	0,00	50,00	55,00	0,00	55,00	55,00
Reducerea si controlul poluarii	Y740203	r 1509	700,00	0,00	210,00	115,00	200,00	175,00	0,00	0,00
Salubritate si gestiunea deseurilor	Y740205	r 1510	1.425,00	0,00	200,00	425,00	598,00	202,00	-330,00	33,00
Colectarea, tratarea si distrugerea deseurilor	Y74020502	r 1512	1.425,00	0,00	200,00	425,00	598,00	202,00	-330,00	33,00
Partea a V-a ACTIUNI ECONOMICE(8002+8102+8302+8402+8702)	**Y7902**	r 1514	9.064,00	0,00	1.840,00	2.395,00	3.379,00	1.450,00	-810,00	-26,00
Actiuni generale economice, comerciale si de munca	Y8002	r 1515	200,00	0,00	45,00	155,00	0,00	0,00	0,00	0,00
CHELTUIELI CURENTE	Y8002.01	r 1516	200,00	0,00	45,00	155,00	0,00	0,00	0,00	0,00
TITLUL VII ALTE TRANSFERURI	Y8002.55	r 1518	200,00	0,00	45,00	155,00	0,00	0,00	0,00	0,00
Actiuni generale economice si comerciale	Y800201	r 1529	200,00	0,00	45,00	155,00	0,00	0,00	0,00	0,00
Programe de dezvoltare regionala si sociala	Y80020110	r 1532	200,00	0,00	45,00	155,00	0,00	0,00	0,00	0,00
Transporturi	Y8402	r 1569	8.794,00	0,00	1.770,00	2.200,00	3.374,00	1.450,00	-800,00	-16,00
CHELTUIELI DE CAPITAL	Y8402.70	r 1574	8.794,00	0,00	1.770,00	2.200,00	3.374,00	1.450,00	-800,00	-16,00
TITLUL XII ACTIVE NEFINANCIARE	Y8402.71	r 1575	8.794,00	0,00	1.770,00	2.200,00	3.374,00	1.450,00	-800,00	-16,00
Transport rutier	Y840203	r 1583	8.794,00	0,00	1.770,00	2.190,00	3.384,00	1.450,00	-800,00	-16,00
Drumuri si poduri	Y84020301	r 1584	8.794,00	0,00	1.770,00	2.190,00	3.384,00	1.450,00	-800,00	-16,00
Alte cheltuieli en domeniul transporturilor	Y840250	r 1590	0,00	0,00	0,00	10,00	-10,00	0,00	0,00	0,00
Alte actiuni economice	Y8702	r 1591	70,00	0,00	25,00	40,00	5,00	0,00	-10,00	-10,00
CHELTUIELI CURENTE	Y8702.01	r 1592	25,00	0,00	25,00	0,00	0,00	0,00	0,00	0,00
TITLUL VI TRANSFERURI INTRE UNITATI ALE ADMINISTRATIEI PUBLICE	Y8702.51	r 1593	25,00	0,00	25,00	0,00	0,00	0,00	0,00	0,00
CHELTUIELI DE CAPITAL	Y8702.70	r 1596	45,00	0,00	0,00	40,00	5,00	0,00	-10,00	-10,00
TITLUL XII ACTIVE NEFINANCIARE	Y8702.71	r 1597	45,00	0,00	0,00	40,00	5,00	0,00	-10,00	-10,00
Turism	Y870204	r 1607	45,00	0,00	0,00	40,00	5,00	0,00	-10,00	-10,00
Alte actiuni economice	Y870250	r 1609	25,00	0,00	25,00	0,00	0,00	0,00	0,00	0,00
VII. REZERVE, EXCEDENT / DEFICIT	Y9602	r 1610	-12.386,68	0,00	-2.735,87	-4.355,00	-3.539,81	-1.756,00	0,00	116,00
DEFICIT	Y9902	r 1614	12.386,68	0,00	2.735,87	4.355,00	3.539,81	1.756,00	0,00	-116,00
Deficitul sectiunii de dezvoltare	Y990297	r 1615	12.386,68	0,00	2.735,87	4.355,00	3.539,81	1.756,00	0,00	-116,00

Judetul Alba

anexa nr. 4 la hot. 172/25.09.2013

BUGETUL CENTRALIZAT AL INSTITUTIILOR PUBLICE SI ACTIVITATILOR FINANTATE INTEGRAL SAU PARTIAL DIN VENITURI PROPRII SI SUBVENTII

25-Septembrie-2013

APROBAT: rectificare bugetara **(mii lei)**

Denumirea indicatorilor	Cod indicator	Rand	PREVEDERI ANUALE		PREVEDERI TRIMESTRIALE				Influenta An	Influenta Trim in curs
			TOTAL	din care credite bugetare destinate stingerii platilor restante	Trim. I	Trim. II	Trim. III	Trim. IV		
TOTAL VENITURI	**000110**	r 1	89.515,36	0,00	28.074,86	22.311,09	22.908,18	16.221,23	602,57	641,52
I. VENITURI CURENTE		r 2	74.264,34	0,00	23.361,86	20.091,59	18.587,66	12.223,23	500,50	539,45
C. VENITURI NEFISCALE	0012	r 8	74.264,34	0,00	23.361,86	20.091,59	18.587,66	12.223,23	500,50	539,45
C1. VENITURI DIN PROPRIETATE(cod 30.10)	0013	r 9	70,00	0,00	17,00	18,00	20,00	15,00	0,00	0,00
Venituri din proprietate(cod 30.10.05+30.10.09+30.10.50)	3010	r 10	70,00	0,00	17,00	18,00	20,00	15,00	0,00	0,00
Venituri din concesiuni si inchirieri	301005	r 13	70,00	0,00	17,00	18,00	20,00	15,00	0,00	0,00
C2. VANZARI DE BUNURI SI SERVICII(33.10+34.10+35.10+36.10+37.10)	0014	r 19	74.194,34	0,00	23.344,86	20.073,59	18.567,66	12.208,23	500,50	539,45
Venituri din prestari de servicii si alte activitati(cod 33.10.05+33.10.08+33.10.13+33.10.14+33.10.16+33.10.17+33.10.19+33.10.	3310	r 20	73.842,50	0,00	23.323,02	20.030,09	18.322,16	12.167,23	449,50	488,45
Venituri din prestari de servicii	331008	r 22	95,00	0,00	45,00	41,00	9,00	0,00	9,00	9,00
Venituri din contractele incheiate cu casele de asigurari sociale de sanatate	331021	r 30	59.231,84	0,00	19.178,59	15.761,54	14.556,64	9.735,07	-76,00	154,00
Venituri din contract.incheiate cu directiile de sanat publica alocate de la bug de stat	331030	r 31	6.120,00	0,00	1.630,00	1.837,00	1.503,00	1.150,00	134,00	-78,00
Venituri din contractele incheiate cu directiile de sanat publica alocate din ven proprii ale Min.Sanatatii	331031	r 32	1.934,50	0,00	471,68	361,20	967,87	133,75	172,50	194,45
Venituri din contractele incheiate cu institutele de medicina din sume alocate de la bugetul de stat	331032	r 33	1.123,96	0,00	290,00	290,00	329,00	214,96	0,00	0,00
Alte venituri din prestari de servicii si alte activitati	331050	r 34	5.337,20	0,00	1.707,75	1.739,35	956,65	933,45	210,00	209,00
Diverse venituri(cod 36.10.50)	3610	r 39	268,00	0,00	0,00	37,00	190,00	41,00	0,00	0,00
Alte venituri	361050	r 40	268,00	0,00	0,00	37,00	190,00	41,00	0,00	0,00
Transferuri voluntare, altele decat subventiile(cod 37.10.01+37.10.50)	3710	r 41	83,84	0,00	21,84	6,50	55,50	0,00	51,00	51,00
Donatii si sponsorizari	371001	r 42	83,84	0,00	21,84	6,50	55,50	0,00	51,00	51,00
Varsaminte din sectiunea de functionare ptr finantarea sectiunii de dezvoltare a bugetului local	371003	r 43	0,00	0,00	0,00	0,00	0,00	0,00	0,00	0,00
Varsaminte din sectiunea de functionare	371004	r 44	0,00	0,00	0,00	0,00	0,00	0,00	0,00	0,00
II. VENITURI DIN CAPITAL (cod 39.10)	0015	r 46	19,02	0,00	0,00	0,00	19,02	0,00	2,07	2,07

Denumirea indicatorilor	Cod indicator	Rand	PREVEDERI ANUALE		PREVEDERI TRIMESTRIALE				Influenta An	Influenta Trim in curs
			TOTAL	din care credite bugetare destinate stingerii platilor restante	Trim. I	Trim. II	Trim. III	Trim. IV		
Venituri din valorificarea unor bunuri(cod 39.10.01+39.10.50)	3910	r 47	19,02	0,00	0,00	0,00	19,02	0,00	2,07	2,07
Alte venituri din valorificarea unor bunuri	391050	r 49	19,02	0,00	0,00	0,00	19,02	0,00	2,07	2,07
IV. SUBVENTII(cod 0018)	0017	r 53	14.260,00	0,00	3.741,00	2.219,50	4.301,50	3.998,00	100,00	100,00
SUBVENTII DE LA ALTE NIVELE ALE ADMNISTRATIEI PUBLICE(42.10+43.10)	0018	r 54	14.260,00	0,00	3.741,00	2.219,50	4.301,50	3.998,00	100,00	100,00
Subventii de la bugetul de stat(cod 42.10.11+42.10.39+42.10.43)	4210	r 55	477,00	0,00	477,00	0,00	0,00	0,00	0,00	0,00
Subventii de la bugetul de stat pt instit pub. fin. partial sau integral din venituri proprii pt proiecte finantate din FEN postaderare	421039	r 57	477,00	0,00	477,00	0,00	0,00	0,00	0,00	0,00
Subventii de la alte administratii(cod 43.10.09+43.10.10+43.10.14+43.10.15+43.10.16+43.10.17)	4310	r 60	13.783,00	0,00	3.264,00	2.219,50	4.301,50	3.998,00	100,00	100,00
Subventii pentru institutii publice	431009	r 61	6.033,00	0,00	1.448,00	1.293,50	1.776,50	1.515,00	70,00	70,00
Subventii din bugetele locale pentru finantarea cheltuielilor curente din domeniul sanatatii	431010	r 62	2.295,00	0,00	418,00	529,00	1.266,00	82,00	766,00	766,00
Subventii de la bugetul local pentru finantarea cheltuielilor de capital din domeniul sanatatii	431014	r 63	4.734,00	0,00	1.191,00	308,00	834,00	2.401,00	-766,00	-766,00
Subventii din bug local ptr finantarea camerelor agricole	431015	r 64	566,00	0,00	182,00	47,00	337,00	0,00	30,00	30,00
Sume din bug de stat catre bug locale ptr finantarea investitiilor in sanatate	431016	r 65	0,00	0,00	0,00	0,00	0,00	0,00	0,00	0,00
Sume din bug de stat catre bug locale ptr finantarea aparaturii medicale si echipamentelor de comunicatii in urgenta in sanatate	43101601	r 66	0,00	0,00	0,00	0,00	0,00	0,00	0,00	0,00
Sume din bug de stat catre bug locale ptr finantarea reparatiilor capitale in sanatate	43101602	r 67	0,00	0,00	0,00	0,00	0,00	0,00	0,00	0,00
Sume din bug de stat catre bug locale ptr finantarea altor investitii in sanatate	43101603	r 68	0,00	0,00	0,00	0,00	0,00	0,00	0,00	0,00
Subventii ptr institutii publice destinate sectiunii de dezvoltare	431019	r 73	155,00	0,00	25,00	42,00	88,00	0,00	0,00	0,00
Sume FEN postaderare in contul platilor efectuate si prefinantari(cod45.10.01 la	4510	r 74	972,00	0,00	972,00	0,00	0,00	0,00	0,00	0,00
Fondul European de Dezvoltare Regionala(cod 45.10.01.01+45.10.01.02+45.10.01.03)	451001	r 75	972,00	0,00	972,00	0,00	0,00	0,00	0,00	0,00
VENITURILE SECTIUNII DE FUNCTIONARE (00.02+00.17)	Y000110	r 89	83.158,34	0,00	25.409,86	21.961,09	21.967,16	13.820,23	1.366,50	1.405,45
I. VENITURI CURENTE (cod 00.03+00.12)	Y0010	r 90	74.264,34	0,00	23.361,86	20.091,59	18.587,66	12.223,23	500,50	539,45
C.VENITURI NEFISCALE(0013+0014)	Y0012	r 96	74.264,34	0,00	23.361,86	20.091,59	18.587,66	12.223,23	500,50	539,45
C1. VENITURI DIN PROPRIETATE(cod 30.10+31.10)	Y0013	r 97	70,00	0,00	17,00	18,00	20,00	15,00	0,00	0,00
Venituri din proprietate(cod 30.10.03+30.10.05+30.10.09+30.10.50)	Y3010	r 98	70,00	0,00	17,00	18,00	20,00	15,00	0,00	0,00
Venituri din concesiuni si inchirieri	Y301005	r 101	70,00	0,00	17,00	18,00	20,00	15,00	0,00	0,00
C2. VANZARI DE BUNURI SI SERVICII(33.10+34.10+35.10+36.10+37.10)	Y0014	r 107	74.194,34	0,00	23.344,86	20.073,59	18.567,66	12.208,23	500,50	539,45
Venituri din prestari de servicii si alte activitati(cod 33.10.05 la 33.10.50)	Y3310	r 108	73.842,50	0,00	23.323,02	20.030,09	18.322,16	12.167,23	449,50	488,45
Venituri din prestari de servicii	Y331008	r 110	95,00	0,00	45,00	41,00	9,00	0,00	9,00	9,00
Venituri din contractele incheiate cu casele de asigurari sociale de sanatate	Y331021	r 118	59.231,84	0,00	19.178,59	15.761,54	14.556,64	9.735,07	-76,00	154,00

Denumirea indicatorilor	Cod indicator	Rand	PREVEDERI ANUALE		PREVEDERI TRIMESTRIALE				Influenta An	Influenta Trim in curs
			TOTAL	din care credite bugetare destinate stingerii platilor restante	Trim. I	Trim. II	Trim. III	Trim. IV		
Venituri din contract.incheiate cu directiile de sanat publica alocate de la bug de stat	Y331030	r 119	6.120,00	0,00	1.630,00	1.837,00	1.503,00	1.150,00	134,00	-78,00
Venituri din contractele incheiate cu directiile de sanat publica alocate din ven proprii ale Min.Sanatatii	Y331031	r 120	1.934,50	0,00	471,68	361,20	967,87	133,75	172,50	194,45
Venituri din contractele incheiate cu institutele de medicina din sume alocate de la bugetul de stat	Y331032	r 121	1.123,96	0,00	290,00	290,00	329,00	214,96	0,00	0,00
Alte venituri din prestari de servicii si alte activitati	Y331050	r 122	5.337,20	0,00	1.707,75	1.739,35	956,65	933,45	210,00	209,00
Diverse venituri(cod 36.10.50)	Y3610	r 127	268,00	0,00	0,00	37,00	190,00	41,00	0,00	0,00
Alte venituri	Y361050	r 128	268,00	0,00	0,00	37,00	190,00	41,00	0,00	0,00
Transferuri voluntare, altele decat subventiile(cod 37.10.01+37.10.50)	Y3710	r 129	83,84	0,00	21,84	6,50	55,50	0,00	51,00	51,00
Donatii si sponsorizari	Y371001	r 130	83,84	0,00	21,84	6,50	55,50	0,00	51,00	51,00
Varsaminte din sectiunea de functionare ptr finantarea sectiunii de dezvoltare a bugetului local	Y371003	r 131	0,00	0,00	0,00	0,00	0,00	0,00	0,00	0,00
IV. SUBVENTII (cod 00.18)	Y0017	r 133	8.894,00	0,00	2.048,00	1.869,50	3.379,50	1.597,00	866,00	866,00
SUBVENTII DE LA ALTE NIVELE ALE ADMNISTRATIEI PUBLICE(cod 43.10)	Y0018	r 134	8.894,00	0,00	2.048,00	1.869,50	3.379,50	1.597,00	866,00	866,00
Subventii de la alte administratii	Y4310	r 139	8.894,00	0,00	2.048,00	1.869,50	3.379,50	1.597,00	866,00	866,00
Subventii pentru institutii publice	Y431009	r 140	6.033,00	0,00	1.448,00	1.293,50	1.776,50	1.515,00	70,00	70,00
Subventii din bugetele locale pentru finantarea cheltuielilor curente din domeniul sanatatii	Y431010	r 141	2.295,00	0,00	418,00	529,00	1.266,00	82,00	766,00	766,00
Subventii din bug local ptr finantarea camerelor agricole	Y431015	r 142	566,00	0,00	182,00	47,00	337,00	0,00	30,00	30,00
VENITURILE SECTIUNII DE DEZVOLTARE	Y000110	r 143	6.357,02	0,00	2.665,00	350,00	941,02	2.401,00	-763,93	-763,93
C.VENITURI NEFISCALE	Y0012	r 144	0,00	0,00	0,00	0,00	0,00	0,00	0,00	0,00
C2.VANZARI DE BUNURI SI SERVICII	Y0014	r 145	0,00	0,00	0,00	0,00	0,00	0,00	0,00	0,00
Transferuri voluntare altele decat subventiile	Y3710	r 146	0,00	0,00	0,00	0,00	0,00	0,00	0,00	0,00
Varsaminte din sectiunea de functionare	Y371004	r 147	0,00	0,00	0,00	0,00	0,00	0,00	0,00	0,00
II. VENITURI DIN CAPITAL(cod 39.10)	Y0015	r 148	19,02	0,00	0,00	0,00	19,02	0,00	2,07	2,07
Venituri din valorificarea unor bunuri(cod 39.10.01+39.10.50)	Y3910	r 149	19,02	0,00	0,00	0,00	19,02	0,00	2,07	2,07
Alte venituri din valorificarea unor bunuri	Y391050	r 151	19,02	0,00	0,00	0,00	19,02	0,00	2,07	2,07
IV SUBVENTII (cod 00.18)	Y0017	r 155	5.366,00	0,00	1.693,00	350,00	922,00	2.401,00	-766,00	-766,00
Subventii de la alte nivele ale administratiei publice (cod 42.10+43.10)	Y0018	r 156	5.366,00	0,00	1.693,00	350,00	922,00	2.401,00	-766,00	-766,00
Subventii de la bugetul de stat (cod 42.10.39)	Y4210	r 157	477,00	0,00	477,00	0,00	0,00	0,00	0,00	0,00
Subventii de la bugetul de stat pt instit pub. fin. partial sau integral din venituri proprii pt proiecte finantate din FEN postaderare	Y421039	r 158	477,00	0,00	477,00	0,00	0,00	0,00	0,00	0,00
Subventii de la alte administratii (cod 43.10.14+43.10.16+43.10.17)	Y4310	r 159	4.889,00	0,00	1.216,00	350,00	922,00	2.401,00	-766,00	-766,00

Denumirea indicatorilor	Cod indicator	Rand	PREVEDERI ANUALE		PREVEDERI TRIMESTRIALE				Influenta An	Influenta Trim in curs
			TOTAL	din care credite bugetare destinate stingerii platilor restante	Trim. I	Trim. II	Trim. III	Trim. IV		
Subventii de la bug. locale pentru finantarea cheltuielilor de capital din domeniul sanatatii	Y431014	r 160	4.734,00	0,00	1.191,00	308,00	834,00	2.401,00	-766,00	-766,00
Sume din bug de stat catre bug locale ptr finantarea investitiilor in sanatate	Y431016	r 161	0,00	0,00	0,00	0,00	0,00	0,00	0,00	0,00
Sume din bug de stat catre bug locale ptr finantarea aparaturii medicale si echipamentelor de comunicatii in urgenta in sanatate	Y43101601	r 162	0,00	0,00	0,00	0,00	0,00	0,00	0,00	0,00
Sume din bug de stat catre bug locale ptr finantarea reparatiilor capitale in sanatate	Y43101602	r 163	0,00	0,00	0,00	0,00	0,00	0,00	0,00	0,00
Sume din bug de stat catre bug locale ptr finantarea altor investitii in sanatate	Y43101603	r 164	0,00	0,00	0,00	0,00	0,00	0,00	0,00	0,00
Subventii ptr institutii publice destinate sectiunii de dezvoltare	Y431019	r 169	155,00	0,00	25,00	42,00	88,00	0,00	0,00	0,00
Sume primite de la UE/alti donatori in contul platilor efectuate si prefinantari(cod 45.10.01 la45.10.18)	Y4510	r 170	972,00	0,00	972,00	0,00	0,00	0,00	0,00	0,00
Fondul European de Dezvoltare Regionala(cod 45.10.01.01+45.10.01.02+45.10.01.03)	Y451001	r 171	972,00	0,00	972,00	0,00	0,00	0,00	0,00	0,00
TOTAL CHELTUIELI (cod 50.10+59.10+63.10+69.10+79.10)	**5010**	r 185	90.154,75	1.521,75	28.714,25	22.311,09	22.908,18	16.221,23	602,57	641,52
CHELTUIELI CURENTE	10.01	r 186	84.873,43	1.521,75	27.229,70	22.084,84	21.852,91	13.705,98	1.366,50	1.405,45
TITLUL I CHELTUIELI DE PERSONAL	10.10	r 187	51.530,50	0,00	13.712,70	14.258,40	13.883,90	9.675,50	30,00	246,00
TITLUL II BUNURI SI SERVICII	10.20	r 188	31.339,93	1.521,75	11.989,00	7.509,44	7.890,01	3.951,48	1.336,50	1.159,45
TITLUL III DOBANZI	10.30	r 189	316,00	0,00	79,00	79,00	79,00	79,00	0,00	0,00
TITLUL VII PROIECTE CU FINANTARE DIN FONDUL EXTERNE NERAMBURSABILE(FEN) POSTADERARE	10.56	r 194	1.687,00	0,00	1.449,00	238,00	0,00	0,00	0,00	0,00
CHELTUIELI DE CAPITAL	10.70	r 197	4.824,32	0,00	1.370,30	112,00	941,02	2.401,00	-763,93	-763,93
TITLUL IX ACTIVE NEFINANCIARE	10.71	r 198	4.824,32	0,00	1.370,30	112,00	941,02	2.401,00	-763,93	-763,93
OPERATIUNI FINANCIARE	10.79	r 201	457,00	0,00	114,25	114,25	114,25	114,25	0,00	0,00
TITLUL XVI RAMBURSARI DE CREDITE	10.81	r 203	457,00	0,00	114,25	114,25	114,25	114,25	0,00	0,00
PARTEA I-A SERVICII PUBLICE GENERALE(cod 54.10+55.10)		r 206	1.153,00	0,00	314,50	288,50	274,50	275,50	0,00	0,00
Alte servicii publice generale(cod 54.10.10)	5410	r 207	791,00	0,00	224,00	198,00	184,00	185,00	0,00	0,00
CHELTUIELI CURENTE	5410.01	r 208	788,00	0,00	221,00	198,00	184,00	185,00	0,00	0,00
TITLUL I CHELTUIELI DE PERSONAL	5410.10	r 209	533,00	0,00	136,50	136,50	130,00	130,00	0,00	0,00
TITLUL II BUNURI SI SERVICII	5410.20	r 210	255,00	0,00	84,50	61,50	54,00	55,00	0,00	0,00
CHELTUIELI DE CAPITAL	5410.70	r 219	3,00	0,00	3,00	0,00	0,00	0,00	0,00	0,00
TITLUL IX ACTIVE NEFINANCIARE	5410.71	r 220	3,00	0,00	3,00	0,00	0,00	0,00	0,00	0,00
Servicii publice comunitare de evidenta a persoanelor	541010	r 229	791,00	0,00	224,00	198,00	184,00	185,00	0,00	0,00
Tranzactii privind datoria publica si imprumuturi	5510	r 231	362,00	0,00	90,50	90,50	90,50	90,50	0,00	0,00
CHELTUIELI CURENTE	5510.01	r 232	362,00	0,00	90,50	90,50	90,50	90,50	0,00	0,00
TITLUL II BUNURI SI SERVICII	5510.20	r 234	46,00	0,00	11,50	11,50	11,50	11,50	0,00	0,00

Denumirea indicatorilor	Cod indicator	Rand	PREVEDERI ANUALE		PREVEDERI TRIMESTRIALE				Influenta An	Influenta Trim in curs
			TOTAL	din care credite bugetare destinate stingerii platilor restante	Trim. I	Trim. II	Trim. III	Trim. IV		
TITLUL III DOBANZI	5510.30	r 235	316,00	0,00	79,00	79,00	79,00	79,00	0,00	0,00
PARTEA A III-A CHELTUIELI SOCIAL-CULTURALE(cod 65.10+66.10+67.10+68.10)	6310	r 279	86.404,45	1.521,75	27.316,45	21.280,59	21.969,68	15.837,73	363,57	402,52
Sanatate(cod 66.10.06+66.10.08+66.10.50)	6610	r 316	79.036,88	1.521,75	25.506,88	19.662,09	19.867,08	14.000,83	293,57	329,52
CHELTUIELI CURENTE	6610.01	r 317	74.064,86	1.521,75	24.201,63	19.477,84	18.899,81	11.485,58	1.057,50	1.093,45
TITLUL I CHELTUIELI DE PERSONAL	6610.10	r 318	46.306,00	0,00	12.297,40	13.051,40	12.396,30	8.560,90	0,00	216,00
TITLUL II BUNURI SI SERVICII	6610.20	r 319	26.071,86	1.521,75	10.455,23	6.188,44	6.503,51	2.924,68	1.057,50	877,45
TITLUL VIII PROIECTE CU FINANTARE DIN FONDURI EXTERNE NERAMBURSABILE(FEN) POSTADERARE	6610.56	r 325	1.687,00	0,00	1.449,00	238,00	0,00	0,00	0,00	0,00
CHELTUIELI DE CAPITAL	6610.70	r 328	4.515,02	0,00	1.191,00	70,00	853,02	2.401,00	-763,93	-763,93
TITLUL XII ACTIVE NEFINANCIARE	6610.71	r 329	4.515,02	0,00	1.191,00	70,00	853,02	2.401,00	-763,93	-763,93
OPERATIUNI FINANCIARE	6610.79	r 332	457,00	0,00	114,25	114,25	114,25	114,25	0,00	0,00
TITLUL X ALTE CHELTUIELI	6610.81	r 334	457,00	0,00	114,25	114,25	114,25	114,25	0,00	0,00
Servicii medicale in unitati sanitare cu paturi	661006	r 338	79.036,88	1.521,75	25.506,88	19.662,09	19.867,08	14.000,83	293,57	329,52
Spitale generale	66100601	r 339	79.036,88	1.521,75	25.506,88	19.662,09	19.867,08	14.000,83	293,57	329,52
Cultura, recreere si religie	6710	r 344	7.367,57	0,00	1.809,57	1.618,50	2.102,60	1.836,90	70,00	73,00
CHELTUIELI CURENTE	6710.01	r 345	7.087,57	0,00	1.659,57	1.576,50	2.014,60	1.836,90	70,00	73,00
TITLUL I CHELTUIELI DE PERSONAL	6710.10	r 346	3.691,50	0,00	971,80	892,50	937,60	889,60	0,00	0,00
TITLUL II BUNURI SI SERVICII	6710.20	r 347	3.396,07	0,00	687,77	684,00	1.077,00	947,30	70,00	73,00
CHELTUIELI DE CAPITAL	6710.70	r 356	280,00	0,00	150,00	42,00	88,00	0,00	0,00	0,00
TITLUL XII ACTIVE NEFINANCIARE	6710.71	r 357	280,00	0,00	150,00	42,00	88,00	0,00	0,00	0,00
Servicii culturale	671003	r 366	4.978,57	0,00	1.286,57	1.023,00	1.267,10	1.401,90	60,00	63,00
Muzee	67100303	r 367	3.598,57	0,00	989,57	836,00	964,10	808,90	30,00	30,00
Institutii publice de spectacole si concerte	67100304	r 368	1.380,00	0,00	297,00	187,00	303,00	593,00	30,00	33,00
Alte servicii in domeniile culturii, recreerii si religiei	671050	r 379	2.389,00	0,00	523,00	595,50	835,50	435,00	10,00	10,00
PARTEA A V-A ACTIUNI ECONOMICE(cod 80.10+83.10+84.10+87.10)	7910	r 463	2.597,30	0,00	1.083,30	742,00	664,00	108,00	239,00	239,00
Agricultura, silvicultura, piscicultura si vanatoare(cod 83.10.03.07+83.10.03.30)	8310	r 488	661,00	0,00	227,00	88,00	346,00	0,00	39,00	39,00
CHELTUIELI CURENTE	8310.01	r 489	661,00	0,00	227,00	88,00	346,00	0,00	39,00	39,00
TITLUL I CHELTUIELI DE PERSONAL	8310.10	r 490	610,00	0,00	207,00	83,00	320,00	0,00	30,00	30,00
TITLUL II BUNURI SI SERVICII	8310.20	r 491	51,00	0,00	20,00	5,00	26,00	0,00	9,00	9,00
Agricultura, silvicultura, piscicultura si vanatoare	831003	r 510	661,00	0,00	227,00	88,00	346,00	0,00	39,00	39,00

Denumirea indicatorilor	Cod indicator	Rand	PREVEDERI ANUALE		PREVEDERI TRIMESTRIALE				Influenta An	Influenta Trim in curs
			TOTAL	din care credite bugetare destinate stingerii platilor restante	Trim. I	Trim. II	Trim. III	Trim. IV		
Camere agricole	83100307	r 511	661,00	0,00	227,00	88,00	346,00	0,00	39,00	39,00
Alte actiuni economice(cod 87.10.50)	8710	r 537	1.936,30	0,00	856,30	654,00	318,00	108,00	200,00	200,00
CHELTUIELI CURENTE	8710.01	r 538	1.910,00	0,00	830,00	654,00	318,00	108,00	200,00	200,00
TITLUL I CHELTUIELI DE PERSONAL	8710.10	r 539	390,00	0,00	100,00	95,00	100,00	95,00	0,00	0,00
TITLUL II BUNURI SI SERVICII	8710.20	r 540	1.520,00	0,00	730,00	559,00	218,00	13,00	200,00	200,00
CHELTUIELI DE CAPITAL	8710.70	r 549	26,30	0,00	26,30	0,00	0,00	0,00	0,00	0,00
TITLUL XII ACTIVE NEFINANCIARE	8710.71	r 550	26,30	0,00	26,30	0,00	0,00	0,00	0,00	0,00
Alte actiuni economice	871050	r 559	1.936,30	0,00	856,30	654,00	318,00	108,00	200,00	200,00
VII. REZERVE, EXCEDENT / DEFICIT	9610	r 560	-639,39	0,00	-639,39	0,00	0,00	0,00	0,00	0,00
DEFICIT(99.10.96+99.10.97)	9910	r 564	639,39	0,00	639,39	0,00	0,00	0,00	0,00	0,00
Deficitul sectiunii de functionare	991096	r 565	485,09	0,00	485,09	0,00	0,00	0,00	0,00	0,00
Deficitul sectiunii de dezvoltare	991097	r 566	154,30	0,00	154,30	0,00	0,00	0,00	0,00	0,00
CHELTUIELILE SECTIUNII DE FUNCTIONARE(COD 50.10+59.10+63.10+69.10+79.10)	**Y5010**	r 567	83.643,43	1.521,75	25.894,95	21.961,09	21.967,16	13.820,23	1.366,50	1.405,45
CHELTUIELI CURENTE	YY10.01	r 568	83.186,43	1.521,75	25.780,70	21.846,84	21.852,91	13.705,98	1.366,50	1.405,45
Titlul I Cheltuieli de personal	YY10.10	r 569	51.530,50	0,00	13.712,70	14.258,40	13.883,90	9.675,50	30,00	246,00
Titlul II Bunuri si servicii	YY10.20	r 570	31.339,93	1.521,75	11.989,00	7.509,44	7.890,01	3.951,48	1.336,50	1.159,45
Titlul III Dobanzi	YY10.30	r 571	316,00	0,00	79,00	79,00	79,00	79,00	0,00	0,00
OPERATIUNI FINANCIARE	YY10.79	r 578	457,00	0,00	114,25	114,25	114,25	114,25	0,00	0,00
Titlul XVI Rambursari de credite	YY10.81	r 580	457,00	0,00	114,25	114,25	114,25	114,25	0,00	0,00
PARTEA I-A SERVICII PUBLICE GENERALE(cod 54.10+55.10)	Y5010	r 583	1.150,00	0,00	311,50	288,50	274,50	275,50	0,00	0,00
Alte servicii publice generale	Y5410	r 584	788,00	0,00	221,00	198,00	184,00	185,00	0,00	0,00
CHELTUIELI CURENTE	Y5410.01	r 585	788,00	0,00	221,00	198,00	184,00	185,00	0,00	0,00
Titlul I Cheltuieli de personal	Y5410.10	r 586	533,00	0,00	136,50	136,50	130,00	130,00	0,00	0,00
Titlul II Bunuri si servicii	Y5410.20	r 587	255,00	0,00	84,50	61,50	54,00	55,00	0,00	0,00
Servicii publice comunitare de evidenta a persoanelor	Y541010	r 601	788,00	0,00	221,00	198,00	184,00	185,00	0,00	0,00
Tranzactii privind datoria publica si imprumuturi	Y5510	r 603	362,00	0,00	90,50	90,50	90,50	90,50	0,00	0,00
CHELTUIELI CURENTE	Y5510.01	r 604	362,00	0,00	90,50	90,50	90,50	90,50	0,00	0,00
Titlul II Bunuri si servicii	Y5510.20	r 606	46,00	0,00	11,50	11,50	11,50	11,50	0,00	0,00
Titlul III Dobanzi	Y5510.30	r 607	316,00	0,00	79,00	79,00	79,00	79,00	0,00	0,00
PARTEA A III-A CHELTUIELI SOCIAL-CULTURALE(cod 65.10+66.10+67.10+68.10)	Y63.10	r 641	79.922,43	1.521,75	24.526,45	20.930,59	21.028,66	13.436,73	1.127,50	1.166,45

Denumirea indicatorilor	Cod indicator	Rand	PREVEDERI ANUALE		PREVEDERI TRIMESTRIALE				Influenta An	Influenta Trim in curs
			TOTAL	din care credite bugetare destinate stingerii platilor restante	Trim. I	Trim. II	Trim. III	Trim. IV		
Sanatate(cod 66.10.06+66.10.08+66.10.50)	Y6610	r 673	72.834,86	1.521,75	22.866,88	19.354,09	19.014,06	11.599,83	1.057,50	1.093,45
CHELTUIELI CURENTE	Y6610.01	r 674	72.377,86	1.521,75	22.752,63	19.239,84	18.899,81	11.485,58	1.057,50	1.093,45
Titlul I Cheltuieli de personal	Y6610.10	r 675	46.306,00	0,00	12.297,40	13.051,40	12.396,30	8.560,90	0,00	216,00
Titlul II Bunuri si servicii	Y6610.20	r 676	26.071,86	1.521,75	10.455,23	6.188,44	6.503,51	2.924,68	1.057,50	877,45
OPERATIUNI FINANCIARE	Y6610.79	r 684	457,00	0,00	114,25	114,25	114,25	114,25	0,00	0,00
Titlul XVI Rambursari de credite	Y6610.81	r 686	457,00	0,00	114,25	114,25	114,25	114,25	0,00	0,00
Servicii medicale in unitati sanitare cu paturi	Y661006	r 690	72.834,86	1.521,75	22.866,88	19.354,09	19.014,06	11.599,83	1.057,50	1.093,45
Spitale generale	Y66100601	r 691	72.834,86	1.521,75	22.866,88	19.354,09	19.014,06	11.599,83	1.057,50	1.093,45
Cultura, recreere si religie(cod 67.10.03+67.10.05+67.10.50)	Y6710	r 696	7.087,57	0,00	1.659,57	1.576,50	2.014,60	1.836,90	70,00	73,00
CHELTUIELI CURENTE	Y6710.01	r 697	7.087,57	0,00	1.659,57	1.576,50	2.014,60	1.836,90	70,00	73,00
Titlul I Cheltuieli de personal	Y6710.10	r 698	3.691,50	0,00	971,80	892,50	937,60	889,60	0,00	0,00
Titlul II bunuri si servicii	Y6710.20	r 699	3.396,07	0,00	687,77	684,00	1.077,00	947,30	70,00	73,00
Servicii culturale(cod 67.10.03 la 67.10.03.07+67.10.03.09 la cod 67.10.03.11+67.10.03.15+67.10.03.30)	Y671003	r 713	4.698,57	0,00	1.136,57	981,00	1.179,10	1.401,90	60,00	63,00
Muzee	Y67100303	r 714	3.448,57	0,00	839,57	836,00	964,10	808,90	30,00	30,00
Institutii publice de spectacole si concerte	Y67100304	r 715	1.250,00	0,00	297,00	145,00	215,00	593,00	30,00	33,00
Alte servicii in domeniile culturii, recreerii si religiei	Y671050	r 726	2.389,00	0,00	523,00	595,50	835,50	435,00	10,00	10,00
PARTEA A V-A ACTIUNI ECONOMICE(cod 80.10+83.10+84.10+87.10)	Y7910	r 795	2.571,00	0,00	1.057,00	742,00	664,00	108,00	239,00	239,00
Agricultura, silvicultura, piscicultura si vanatoare	Y8310	r 815	661,00	0,00	227,00	88,00	346,00	0,00	39,00	39,00
CHELTUIELI CURENTE	Y8310.01	r 816	661,00	0,00	227,00	88,00	346,00	0,00	39,00	39,00
Titlul I Cheltuieli de personal	Y8310.10	r 817	610,00	0,00	207,00	83,00	320,00	0,00	30,00	30,00
Titlul II Bunuri si servicii	Y8310.20	r 818	51,00	0,00	20,00	5,00	26,00	0,00	9,00	9,00
Agricultura, silvicultura, piscicultura si vanatoare	Y831003	r 832	661,00	0,00	227,00	88,00	346,00	0,00	39,00	39,00
Camere agricole	Y83100307	r 833	661,00	0,00	227,00	88,00	346,00	0,00	39,00	39,00
Alte actiuni economice	Y8710	r 854	1.910,00	0,00	830,00	654,00	318,00	108,00	200,00	200,00
CHELTUIELI CURENTE	Y8710.01	r 855	1.910,00	0,00	830,00	654,00	318,00	108,00	200,00	200,00
Titlul I Cheltuieli de personal	Y8710.10	r 856	390,00	0,00	100,00	95,00	100,00	95,00	0,00	0,00
Titlul II Bunuri si servicii	Y8710.20	r 857	1.520,00	0,00	730,00	559,00	218,00	13,00	200,00	200,00
Alte actiuni economice	Y871050	r 871	1.910,00	0,00	830,00	654,00	318,00	108,00	200,00	200,00
VII. REZERVE, EXCEDENT / DEFICIT	Y9610	r 872	-485,09	0,00	-485,09	0,00	0,00	0,00	0,00	0,00
DEFICIT(COD 99.10.96+99.10.97)	Y9910	r 875	485,09	0,00	485,09	0,00	0,00	0,00	0,00	0,00

Denumirea indicatorilor	Cod indicator	Rand	PREVEDERI ANUALE		PREVEDERI TRIMESTRIALE				Influenta An	Influenta Trim in curs
			TOTAL	din care credite bugetare destinate stingerii platilor restante	Trim. I	Trim. II	Trim. III	Trim. IV		
Deficitul sectiunii de functionare	Y991096	r 876	485,09	0,00	485,09	0,00	0,00	0,00	0,00	0,00
CHELTUIELILE SECTIUNII DE DEZVOLTARE(COD 50.10+59.10+63.10+69.10+79.10)	**Y5010**	r 877	6.511,32	0,00	2.819,30	350,00	941,02	2.401,00	-763,93	-763,93
CHELTUIELI CURENTE	YY10.01	r 878	1.687,00	0,00	1.449,00	238,00	0,00	0,00	0,00	0,00
Titlul VIII Proiecte cu finantare din Fonduri externe nerambursabile(FEN) postaderare	YY10.56	r 881	1.687,00	0,00	1.449,00	238,00	0,00	0,00	0,00	0,00
CHELTUIELI DE CAPITAL	YY10.70	r 882	4.824,32	0,00	1.370,30	112,00	941,02	2.401,00	-763,93	-763,93
Titlul XII Active nefinanciare	YY10.71	r 883	4.824,32	0,00	1.370,30	112,00	941,02	2.401,00	-763,93	-763,93
PARTEA I-A SERVICII PUBLICE GENERALE(cod 54.10+55.10)	Y5010	r 890	3,00	0,00	3,00	0,00	0,00	0,00	0,00	0,00
Alte servicii publice generale(cod 54.10.10)	Y5410	r 891	3,00	0,00	3,00	0,00	0,00	0,00	0,00	0,00
CHELTUIELI DE CAPITAL	Y5410.70	r 896	3,00	0,00	3,00	0,00	0,00	0,00	0,00	0,00
Titlul XII Active nefinanciare	Y5410.71	r 897	3,00	0,00	3,00	0,00	0,00	0,00	0,00	0,00
Servicii publice comunitare de evidenta a persoanelor	Y541010	r 905	3,00	0,00	3,00	0,00	0,00	0,00	0,00	0,00
PARTEA A III-A CHELTUIELI SOCIAL-CULTURALE(COD 65.10+66.10+67.10+68.10)	Y6310	r 939	6.482,02	0,00	2.790,00	350,00	941,02	2.401,00	-763,93	-763,93
Sanatate(cod 66.10.06+66.10.08+66.10.50)	Y6610	r 968	6.202,02	0,00	2.640,00	308,00	853,02	2.401,00	-763,93	-763,93
CHELTUIELI CURENTE	Y6610.01	r 969	1.687,00	0,00	1.449,00	238,00	0,00	0,00	0,00	0,00
Titlul VIII Proiecte cu finantare din Fonduri extene nerambursabile (FEN) postaderare	Y6610.56	r 972	1.687,00	0,00	1.449,00	238,00	0,00	0,00	0,00	0,00
CHELTUIELI DE CAPITAL	Y6610.70	r 973	4.515,02	0,00	1.191,00	70,00	853,02	2.401,00	-763,93	-763,93
Titlul XII Active nefinanciare	Y6610.71	r 974	4.515,02	0,00	1.191,00	70,00	853,02	2.401,00	-763,93	-763,93
Servicii medicale in unitati sanitare cu paturi	Y661006	r 982	6.202,02	0,00	2.640,00	308,00	853,02	2.401,00	-763,93	-763,93
Spitale generale	Y66100601	r 983	6.202,02	0,00	2.640,00	308,00	853,02	2.401,00	-763,93	-763,93
Cultura, recreere si religie(cod 67.10.03+67.10.05+67.10.50)	Y6710	r 988	280,00	0,00	150,00	42,00	88,00	0,00	0,00	0,00
CHELTUIELI DE CAPITAL	Y6710.70	r 993	280,00	0,00	150,00	42,00	88,00	0,00	0,00	0,00
Titlul XII Active nefinanciare	Y6710.71	r 994	280,00	0,00	150,00	42,00	88,00	0,00	0,00	0,00
Servicii culturale	Y671003	r 1002	280,00	0,00	150,00	42,00	88,00	0,00	0,00	0,00
Muzee	Y67100303	r 1003	150,00	0,00	150,00	0,00	0,00	0,00	0,00	0,00
Institutii publice de spectacole si concerte	Y67100304	r 1004	130,00	0,00	0,00	42,00	88,00	0,00	0,00	0,00
PARTEA A V-A ACTIUNI ECONOMICE(cod 80.10+83.10+84.10+87.10)	Y7910	r 1075	26,30	0,00	26,30	0,00	0,00	0,00	0,00	0,00
Alte actiuni economice	Y8710	r 1125	26,30	0,00	26,30	0,00	0,00	0,00	0,00	0,00
CHELTUIELI DE CAPITAL	Y8710.70	r 1130	26,30	0,00	26,30	0,00	0,00	0,00	0,00	0,00
Titlul XII Active nefinanciare	Y8710.71	r 1131	26,30	0,00	26,30	0,00	0,00	0,00	0,00	0,00

Denumirea indicatorilor	Cod indicator	Rand	PREVEDERI ANUALE		PREVEDERI TRIMESTRIALE				Influenta An	Influenta Trim in curs
			TOTAL	din care credite bugetare destinate stingerii platilor restante	Trim. I	Trim. II	Trim. III	Trim. IV		
Alte actiuni economice	Y871050	r 1139	26,30	0,00	26,30	0,00	0,00	0,00	0,00	0,00
DEFICIT	Y9910	r 1143	154,30	0,00	154,30	0,00	0,00	0,00	0,00	0,00
Deficitul sectiunii de dezvoltare	Y991097	r 1144	154,30	0,00	154,30	0,00	0,00	0,00	0,00	0,00

anexa nr. 5 la hot. 172/25.09.2013

BUGETUL PE TITLURI DE CHELTUIELI, ARTICOLE SI ALINIATE
CAP. 51.02.01.03-AUTORITATI EXECUTIVE - 51020103
25-Septembrie-2013

APROBAT: rectificare bugetara **(mii lei)**

Rand	Denumirea indicatorilor	Cod indicator	PREVEDERI ANUALE		PREVEDERI TRIMESTRIALE				Influenta An	Influenta Trim in curs
			TOTAL	din care credite bugetare destinate stingerii platilor restante	Trim. I	Trim. II	Trim. III	Trim. IV		
1	**TOTAL CHELTUIELI (SECTIUNEA DE FUNCTIONARE+SECTIUNEA DE DEZVOLTARE)**		15.738,09	0,00	3.599,50	5.794,50	4.315,25	2.028,84	243,00	479,00
2	**SECTIUNEA DE FUNCTIONARE(01+79+84)**		11.547,34	0,00	3.104,50	3.339,50	3.204,50	1.898,84	429,00	665,00
3	**CHELTUIELI CURENTE(10+20+30+40+50+51SF+55SF+57+59)**	**01**	11.547,34	0,00	3.104,50	3.339,50	3.204,50	1.898,84	429,00	665,00
4	**TITLUL I CHELTUIELI DE PERSONAL(cod 10.01 la 10.03)**	**10**	5.500,00	0,00	1.508,50	1.508,50	1.408,50	1.074,50	0,00	0,00
5	Cheltuieli salariale in bani (cod 10.01.01 la 10.01.16+10.01.30)	1001	4.330,00	0,00	1.180,00	1.175,00	1.140,00	835,00	0,00	0,00
6	Salarii de baza	100101	3.695,00	0,00	1.000,00	1.000,00	1.000,00	695,00	0,00	0,00
10	Sporuri pentru conditii de munca	100105	220,00	0,00	65,00	65,00	45,00	45,00	0,00	0,00
17	Indemnizatii platite unor persoane din afara unitatii	100112	335,00	0,00	90,00	90,00	80,00	75,00	0,00	0,00
18	Indemnizatii de delegare	100113	80,00	0,00	25,00	20,00	15,00	20,00	0,00	0,00
31	Contributii (cod 10.03.01 la 10.03.06)	1003	1.170,00	0,00	328,50	333,50	268,50	239,50	0,00	0,00
32	Contributii de asigurari sociale de stat	100301	885,00	0,00	250,00	250,00	200,00	185,00	0,00	0,00
33	Contributii de asigurari de somaj	100302	20,00	0,00	6,00	6,00	6,00	2,00	0,00	0,00
34	Contributii de asigurari sociale de sanatate	100303	220,00	0,00	60,00	65,00	50,00	45,00	0,00	0,00
35	Contributii de asigurari pentru accidente de munca si boli profesionale	100304	10,00	0,00	2,50	2,50	2,50	2,50	0,00	0,00
37	Contributii pt concedii si indemnizatii	100306	35,00	0,00	10,00	10,00	10,00	5,00	0,00	0,00
38	**TITLUL II BUNURI SI SERVICII (cod 20.01 la 20.06+20.09 la 20.16+20.18 la 20.25+20.27+20.30)**	**20**	6.009,34	0,00	1.560,00	1.829,00	1.796,00	824,34	429,00	665,00
39	Bunuri si servicii (cod 20.01.01 la 20.01.09+20.01.30)	2001	1.777,34	0,00	521,00	538,00	465,00	253,34	8,00	88,00
40	Furnituri de birou	200101	55,00	0,00	16,00	23,00	13,00	3,00	0,00	0,00
41	Materiale pentru curatenie	200102	40,00	0,00	10,00	10,00	10,00	10,00	0,00	0,00
42	Incalzit, Iluminat si forta motrica	200103	158,00	0,00	86,00	64,00	8,00	0,00	8,00	8,00
43	Apa, canal si salubritate	200104	20,00	0,00	7,00	7,00	4,00	2,00	0,00	0,00
44	Carburanti si lubrefiantix	200105	300,00	0,00	77,00	78,00	75,00	70,00	0,00	0,00
45	Piese de schimb	200106	100,00	0,00	33,00	31,00	30,00	6,00	0,00	0,00
47	Posta, telecomunicatii, radio, tv, internet	200108	205,00	0,00	55,00	95,00	50,00	5,00	0,00	30,00

Rand	Denumirea indicatorilor	Cod indicator	PREVEDERI ANUALE		PREVEDERI TRIMESTRIALE				Influenta An	Influenta Trim in curs
			TOTAL	din care credite bugetare destinate stingerii platilor restante	Trim. I	Trim. II	Trim. III	Trim. IV		
48	Materiale si prestari de servicii cu caracter functional	200109	650,00	0,00	165,00	165,00	180,00	140,00	0,00	20,00
49	Alte bunuri si servicii pentru intretinere si functionare	200130	249,34	0,00	72,00	65,00	95,00	17,34	0,00	30,00
50	Reparatii curente	2002	216,00	0,00	3,00	35,00	151,00	27,00	116,00	116,00
59	Bunuri de natura obiectelor de inventar (cod 20.05.01 la 20.05.03+20.05.30)	2005	100,00	0,00	7,00	35,00	35,00	23,00	0,00	0,00
62	Alte obiecte de inventar	200530	100,00	0,00	7,00	35,00	35,00	23,00	0,00	0,00
63	Deplasari, detasari, transferari (cod 20.06.01+20.06.02)	2006	700,00	0,00	250,00	235,00	175,00	40,00	80,00	80,00
64	Deplasari interne, detasari, transferari	200601	380,00	0,00	100,00	85,00	155,00	40,00	80,00	80,00
65	Deplasari in strainatate	200602	320,00	0,00	150,00	150,00	20,00	0,00	0,00	0,00
68	Carti, publicatii si materiale documentare	2011	285,00	0,00	3,00	100,00	100,00	82,00	0,00	0,00
69	Consultanta si expertiza	2012	90,00	0,00	0,00	25,00	35,00	30,00	0,00	0,00
70	Pregatire profesionala	2013	100,00	0,00	6,00	25,00	69,00	0,00	20,00	20,00
86	Alte cheltuieli (cod 20.30.01 la 20.30.04+20.30.06+20.30.07+20.30.09+20.30.30)	2030	2.741,00	0,00	770,00	836,00	766,00	369,00	205,00	361,00
87	Reclama si publicitate	203001	130,00	0,00	40,00	35,00	36,00	19,00	0,00	6,00
88	Protocol si reprezentare	203002	295,00	0,00	150,00	100,00	45,00	0,00	30,00	30,00
89	Prime de asigurare non-viata	203003	50,00	0,00	25,00	20,00	5,00	0,00	0,00	0,00
90	Chirii	203004	58,00	0,00	25,00	25,00	8,00	0,00	5,00	5,00
94	Alte cheltuieli cu bunuri si servicii	203030	2.208,00	0,00	530,00	656,00	672,00	350,00	170,00	320,00
130	**TITLUL VII ALTE TRANSFERURI (cod 55.01+55.02)**	**55**	38,00	0,00	36,00	2,00	0,00	0,00	0,00	0,00
134	B. Transferuri curente in strainatate (catre organizatii internationale) (cod 55.02.01 la 55.02.04)	5502	38,00	0,00	36,00	2,00	0,00	0,00	0,00	0,00
135	Contributii si cotizatii la organisme internationale	550201	38,00	0,00	36,00	2,00	0,00	0,00	0,00	0,00
179	**SECTIUNEA DE DEZVOLTARE(cod 51+55+56+70+79+84)**		4.190,75	0,00	495,00	2.455,00	1.110,75	130,00	-186,00	-186,00
260	**CHELTUIELI DE CAPITAL (cod 71+72+75)**	**70**	4.190,75	0,00	495,00	2.455,00	1.110,75	130,00	-186,00	-186,00
261	**TITLUL XII ACTIVE NEFINANCIARE (cod 71.01la 71.03)**	**71**	4.190,75	0,00	495,00	2.455,00	1.110,75	130,00	-186,00	-186,00
262	Active fixe (cod 71.01.01 la 71.01.03+71.01.30)	7101	4.190,75	0,00	495,00	2.455,00	1.110,75	130,00	-186,00	-186,00
263	Constructii	710101	2.686,00	0,00	265,00	1.860,00	431,00	130,00	-449,00	-449,00
264	Masini, echipamente si mijloace de transport	710102	778,00	0,00	0,00	330,00	448,00	0,00	413,00	413,00
265	Mobilier, aparatura birotica si alte active corporale	710103	346,75	0,00	100,00	140,00	106,75	0,00	0,00	0,00
266	Alte active fixe	710130	380,00	0,00	130,00	125,00	125,00	0,00	-150,00	-150,00

Anexa nr. 5c
la Hotărârea nr. 172
din 25.09.2013

COTIZAŢIILE CONSILIULUI JUDEŢEAN ALBA PE ANUL 2013

LEI

Nr. crt.	DENUMIRE	SUMA
		LEI
1	ASOCIAŢIA SECRETARILOR GENERALI DE JUDEŢE DIN ROMÂNIA	**500,00**
2	ASOCIAŢIA MANAGERILOR FINANCIARI DIN ADMINISTRAŢIA PUBLICĂ LOCALĂ DIN ROMÂNIA	**400,00**
3	ASOCIAŢIA ARHITECŢILOR ŞEFI DIN CADRUL CONSILIILOR JUDEŢENE DIN ROMÂNIA	**200,00**
4	ASOCIAŢIA LOCALITĂŢILOR ŞI ZONELOR ISTORICE ŞI DE ARTĂ DIN ROMÂNIA	**3.820,00**
5	ASOCIAŢIA "SOLIDARITATEA SOCIALA" ALBA	**72.500,00**
6	AGENŢIA DE DEZVOLTARE REGIONALĂ "CENTRU" (A.D.R.)	**370.083,00**
7	ASOCIAŢIA DE DEZVOLTARE INTERCOMUNITARA "CENTRUL TRANSILVANIEI"	**20.000,00**
8	ASOCIATIA "ALBA - MANCHE IMPREUNĂ"	**60.000,00**
9	ASOCIATIA "APA ALBA"	**33.200,00**
10	ASOCIAŢIA "ŢARA VINULUI"	**642.000,00**
11	ASOCIAŢIA CULTIVATORILOR DE SFECLĂ DE ZAHĂR DIN JUDEŢUL ALBA	**20.000,00**
12	ASOCIATIA JUDEŢEANĂ A PRODUCATORILOR DE LEGUME ŞI FRUCTE ALBA	**20.000,00**
13	ASOCIAŢIA JUDEŢEANĂ A CULTIVATORILOR DE CEREALE ŞI PLANTE TEHNICE ALBA	**20.000,00**
14	ASOCIAŢIA CRESCĂTORILOR DE OVINE DIN JUDEŢUL ALBA	**30.000,00**
15	ASOCIAŢIA JUDEŢEANĂ A CRESCĂTORILOR DE BOVINE DIN JUDEŢUL ALBA	**88.000,00**
16	FILIALA JUDEȚEANA ALBA A ASOCIATIEI "AMICII ROZELOR" DIN ROMANIA	**100.000,00**
17	ASOCIATIA PRODUCATORILOR DE PRODUSE TRADITIONALE SI ECOLOGICE ALBA TRANSILVANIA	**100.000,00**
18	ASOCIATIA DE DEZVOLTARE AGRICOLA ”ALBA AFRODA”	**20.000,00**
19	ASOCIATIA COPARD	**50.000,00**
20	ASOCIAŢIA GRUPUL DE ACŢIUNE LOCALĂ "PE MUREŞ ŞI PE TÂRNAVE"	**20.000,00**
21	ASOCIAŢIA DE DEZVOLTARE INTERCOMUNITARA BLAJ - ALBA (A.B.A.)	**450.000,00**
22	GRUPUL DE ACȚIUNE LOCALĂ DIN MUNȚII METALIFERI, TRASCĂU ȘI MUNTELE MARE	**15.000,00**
23	ASOCIATIA PRO TINERETE	**45.000,00**
24	ASOCIATIA CONGRESUL SPIRITUALITĂȚII ROMÂNEȘTI	**22.000,00**
25	UNIUNEA NAȚIONALĂ A CONSILIILOR JUDEȚENE DIN ROMÂNIA	**60.893,00**
26	ASOCIAȚIA INTERCOMUNITARĂ SALUBRIS ALBA	**2.000,00**
		EURO
27	ANSAMBLUL REGIUNILOR EUROPENE (A.R.E.)	**3.758,89**
28	ANSAMBLUL REGIUNILOR EUROPENE VITICOLE (A.R.E.V.)	**2.000,00**
29	ASOCIAŢIA INTERNAŢIONALĂ A REGIUNILOR FRANCOFONE (A.I.R.F.)	**2.500,00**

anexa nr. 6 la hot. 172/25.09.2013

BUGETUL PE TITLURI DE CHELTUIELI, ARTICOLE SI ALINIATE
CAP. 54.02.50.01-ALTE SERVICII PUBLICE GENERALE (SERVICIUL PUBLIC JUDETEAN SALVAMONT) - 54025001
25-Septembrie-2013

APROBAT: rectificare bugetara **(mii lei)**

Rand	Denumirea indicatorilor	Cod indicator	PREVEDERI ANUALE		PREVEDERI TRIMESTRIALE				Influenta An	Influenta Trim in curs
			TOTAL	din care credite bugetare destinate stingerii platilor restante	Trim. I	Trim. II	Trim. III	Trim. IV		
1	**TOTAL CHELTUIELI (SECTIUNEA DE FUNCTIONARE+SECTIUNEA DE DEZVOLTARE)**		754,81	0,00	183,50	197,00	301,51	72,80	70,00	70,00
2	**SECTIUNEA DE FUNCTIONARE(01+79+84)**		637,00	0,00	183,50	197,00	183,70	72,80	0,00	0,00
3	**CHELTUIELI CURENTE(10+20+30+40+50+51SF+55SF+57+59)**	**01**	637,00	0,00	183,50	197,00	183,70	72,80	0,00	0,00
4	**TITLUL I CHELTUIELI DE PERSONAL(cod 10.01 la 10.03)**	**10**	350,00	0,00	102,50	102,50	76,20	68,80	0,00	0,00
5	Cheltuieli salariale in bani (cod 10.01.01 la 10.01.16+10.01.30)	1001	270,00	0,00	78,50	78,50	60,00	53,00	0,00	0,00
6	Salarii de baza	100101	245,00	0,00	70,00	70,00	55,00	50,00	0,00	0,00
10	Sporuri pentru conditii de munca	100105	20,00	0,00	7,00	7,00	4,00	2,00	0,00	0,00
18	Indemnizatii de delegare	100113	5,00	0,00	1,50	1,50	1,00	1,00	0,00	0,00
31	Contributii (cod 10.03.01 la 10.03.06)	1003	80,00	0,00	24,00	24,00	16,20	15,80	0,00	0,00
32	Contributii de asigurari sociale de stat	100301	55,00	0,00	17,00	17,00	10,00	11,00	0,00	0,00
33	Contributii de asigurari de somaj	100302	3,00	0,00	0,90	0,90	0,60	0,60	0,00	0,00
34	Contributii de asigurari sociale de sanatate	100303	15,00	0,00	4,00	4,00	4,00	3,00	0,00	0,00
35	Contributii de asigurari pentru accidente de munca si boli profesionale	100304	2,00	0,00	0,60	0,60	0,60	0,20	0,00	0,00
37	Contributii pt concedii si indemnizatii	100306	5,00	0,00	1,50	1,50	1,00	1,00	0,00	0,00
38	**TITLUL II BUNURI SI SERVICII (cod 20.01 la 20.06+20.09 la 20.16+20.18 la 20.25+20.27+20.30)**	**20**	287,00	0,00	81,00	94,50	107,50	4,00	0,00	0,00
39	Bunuri si servicii (cod 20.01.01 la 20.01.09+20.01.30)	2001	201,00	0,00	53,00	63,50	80,50	4,00	2,00	2,00
42	Incalzit, Iluminat si forta motrica	200103	17,00	0,00	2,00	8,00	6,00	1,00	2,00	2,00
44	Carburanti si lubrefiantix	200105	106,00	0,00	28,00	29,00	49,00	0,00	0,00	0,00
45	Piese de schimb	200106	20,00	0,00	5,50	12,00	2,50	0,00	0,00	0,00
47	Posta, telecomunicatii, radio, tv, internet	200108	3,00	0,00	0,50	1,00	1,00	0,50	0,00	0,00
48	Materiale si prestari de servicii cu caracter functional	200109	39,00	0,00	8,50	10,00	18,00	2,50	0,00	0,00
49	Alte bunuri si servicii pentru intretinere si functionare	200130	16,00	0,00	8,50	3,50	4,00	0,00	0,00	0,00
51	Hrana (cod 20.03.01+20.03.02)	2003	46,00	0,00	16,00	15,00	15,00	0,00	0,00	0,00
52	Hrana pentru oameni	200301	46,00	0,00	16,00	15,00	15,00	0,00	0,00	0,00

Rand	Denumirea indicatorilor	Cod indicator	PREVEDERI ANUALE		PREVEDERI TRIMESTRIALE				Influenta An	Influenta Trim in curs
			TOTAL	din care credite bugetare destinate stingerii platilor restante	Trim. I	Trim. II	Trim. III	Trim. IV		
59	Bunuri de natura obiectelor de inventar (cod 20.05.01 la 20.05.03+20.05.30)	2005	13,00	0,00	9,00	4,00	0,00	0,00	-2,00	-2,00
60	Uniforme si echipament	200501	8,00	0,00	9,00	4,00	-5,00	0,00	-7,00	-7,00
62	Alte obiecte de inventar	200530	5,00	0,00	0,00	0,00	5,00	0,00	5,00	5,00
86	Alte cheltuieli (cod 20.30.01 la 20.30.04+20.30.06+20.30.07+20.30.09+20.30.30)	2030	27,00	0,00	3,00	12,00	12,00	0,00	0,00	0,00
94	Alte cheltuieli cu bunuri si servicii	203030	27,00	0,00	3,00	12,00	12,00	0,00	0,00	0,00
179	**SECTIUNEA DE DEZVOLTARE(cod 51+55+56+70+79+84)**		117,81	0,00	0,00	0,00	117,81	0,00	70,00	70,00
260	**CHELTUIELI DE CAPITAL (cod 71+72+75)**	**70**	117,81	0,00	0,00	0,00	117,81	0,00	70,00	70,00
261	**TITLUL XII ACTIVE NEFINANCIARE (cod 71.01la 71.03)**	**71**	117,81	0,00	0,00	0,00	117,81	0,00	70,00	70,00
262	Active fixe (cod 71.01.01 la 71.01.03+71.01.30)	7101	117,81	0,00	0,00	0,00	117,81	0,00	70,00	70,00
263	Constructii	710101	70,00	0,00	0,00	0,00	70,00	0,00	70,00	70,00
264	Masini, echipamente si mijloace de transport	710102	47,81	0,00	0,00	0,00	47,81	0,00	0,00	0,00

ROMÂNIA
JUDEŢUL ALBA
CONSILIUL JUDEŢEAN ALBA

Anexa nr 6 "a" la Hotărârea nr.172
din 25 septembrie 2013

LISTA

poziţiei "Alte cheltuieli de investiţii", defalcată pe categorii de bunuri repartizate pentru Salvamont Alba, pe anul 2013

anexa nr.1 b

mii lei

	Nominalizarea achiziţiilor de bunuri şi a altor cheltuieli de investiţii	**U.M.**	**Cantitatea**	**Valoarea**
Nr.crt.	**T o t a l , din care:**			**107,81**
I.	**Achiziţii imobile**			
	Refugii Salvamont, conservarea patrimoniului etnografic	buc.	3	**30,00**
II.	**Dotări independente, total, din care:**			**77,81**
1.	Targă pentru transport	buc.	2	47,81
2.	Container de locuit Salvamont	buc.	2	30,00

Ordonator principal de credite,

ROMÂNIA
JUDEŢUL ALBA
CONSILIUL JUDEŢEAN ALBA

Anexa nr.8 "a" la Hotărâre
nr.172 din 25 septembrie 2013

LISTA

Obiectivelor de investiţii pe anul 2013 cu finanţare integrală sau parţială de la bugetul local, repartizate pentru Inspectoratul pentru Situaţii de Urgenţă "UNIREA" al judeţului Alba

anexa nr.1 a

INV
C+M

mii lei

					din care finanţate din:									
						Credite				din care:				
Nr.crt	Denumirea Obiectivului	Valoarea totală	Valoarea totală actualizată	TOTAL 2013	Surse proprii	interne	externe	Împrumuturi prin emisiune de titluri de valoare	Total alocaţii bugetare	Bugetul local	Transferuri de la bug.de stat pt investitii finantate din imprumuturi externe	Alte surse constituite potrivit legii	Capacitate	Termen PIF
0	1	2	3	4	5	6	7	8	9	10	11	12	13	14
	TOTAL, din care:			**22,50**	**-**	**-**	**-**	**-**	**22,50**	**22,50**	-	-	-	-
	Capitolul 61.02. Ordine publică şi siguranţă naţională, total, din care:			**22,50**	**-**	**-**	**-**	**-**	**22,50**	**22,50**	-	-	-	-
	C. Alte cheltuieli de investiţii, total, din care:			**22,50**	**-**	**-**	**-**	**-**	**22,50**	**22,50**	-	-	-	-
	Inspectoratul pentru Situaţii de Urgenţă "UNIREA" al judeţului Alba			22,50	-	-	-	-	22,50	22,50	-	-	-	dec.2013

Ordonator principal de credite,

ROMÂNIA
JUDEŢUL ALBA
CONSILIUL JUDEŢEAN ALBA

Anexa nr 8 "b" la Hotărâre nr. 172
din 25 septembrie 2013

LISTA

poziţiei “Alte cheltuieli de investiţii”, defalcată pe categorii de bunuri repartizate pentru Inspectoratul pentru Situaţii de Urgenţă "UNIREA" al judeţului Alba pe anul 2013

anexa nr.1b

mii lei

	Nominalizarea achiziţiilor de bunuri şi a altor cheltuieli de investiţii	**U.M.**	**Cantitatea**	**Valoarea**
Nr.crt.	**T o t a l , din care:**			**22,50**
II.	**Dotări independente, total, din care:**			**22,50**
1.	Laptop	buc.	2	6,50
2.	Imprimantă multifuncţională	buc.	1	16,00

Ordonator principal de credite,

JUDEŢUL ALBA

Anexa nr. 9
la hot. nr. 172
din 25.09.2013

Cheltuieli învatamant special pe anul 2013

mii lei

Nr. crt.	Specificaţie	Nr. posturi	BUGET 2013	din care:		
				cheltuieli de personal	cheltuieli materiale	plăţi efectuate in anii precedenţi şi recuperate in anul curent
0	A	1	2=3+4+5	3	4	5
	TOTAL, din care:	**214,20**	**7.410,00**	**6.660,00**	**753,95**	**-3,95**
1	Centrul Şcolar de Educaţie Incluzivă Alba Iulia	58,57	1.993,17	1.683,17	313,95	-3,95
2	Liceul Sportiv Sebeş	19,00	780,57	714,57	66,00	
3	Şcoala Gimnaziala "Axente Sever" Aiud	25,90	787,26	760,26	27,00	
4	Liceul Tehnologic Agricol "Alexandru Borza" Ciumbrud	0,50	11,70	10,70	1,00	
5	Liceul Tehnologic "Timotei Cipariu" Blaj	35,58	1.219,42	1.069,42	150,00	
6	Liceul "Horea, Closca si Crisan" Abrud	5,81	301,40	265,40	36,00	
7	Şcoala cls.I-VIII Petreşti		4,48	4,48		
8	Liceul "Corneliu Medrea" Zlatna	3,00	121,25	96,25	25,00	
9	Scoala Gimnaziala "Singidava" Cugir	7,32	280,32	233,32	47,00	
10	Centrul Judeţean de Resurse şi Asistenţă Educationala Alba	55,00	1.787,46	1.732,46	55,00	
11	Şcoala Gimnaziala "Iosif Pervain" Cugir	2,30	71,25	61,25	10,00	
12	Colegiul National "Titu Maiorescu" Aiud	0,25	6,80	6,80		
13	Scoala Gimnaziala Daia Romana	0,25	3,40	3,40	0,00	
14	Colegiul Tehnic Apulum		20,00		20,00	
15	Liceul Tehnologic Sebes	0,50	14,67	11,67	3,00	
16	Scoala Gimnaziala "Lucian Blaga" Ocna Mures		2,60	2,60		
17	Scoala Gimnaziala Livezile	0,22	4,25	4,25		

BIBLIOTECA JUDETEANA "LUCIAN BLAGA"

anexa nr. 13 la hot. 172/25.09.2013

BUGETUL PE TITLURI DE CHELTUIELI, ARTICOLE SI ALINIATE
CAP 67.02.03.02- BIBLIOTECA JUDETEANALUCIAN BLAGA - 67020302
25-Septembrie-2013

APROBAT: rectificare bugetara **(mii lei)**

Rand	Denumirea indicatorilor	Cod indicator	PREVEDERI ANUALE		PREVEDERI TRIMESTRIALE				Influenta An	Influenta Trim in curs
			TOTAL	din care credite bugetare destinate stingerii platilor restante	Trim. I	Trim. II	Trim. III	Trim. IV		
1	**TOTAL CHELTUIELI (SECTIUNEA DE FUNCTIONARE+SECTIUNEA DE DEZVOLTARE)**		1.422,60	0,00	298,30	627,40	313,60	183,30	10,00	10,00
2	**SECTIUNEA DE FUNCTIONARE(01+79+84)**		1.422,60	0,00	298,30	627,40	313,60	183,30	10,00	10,00
3	**CHELTUIELI CURENTE(10+20+30+40+50+51SF+55SF+57+59)**	**01**	1.422,60	0,00	298,30	627,40	313,60	183,30	10,00	10,00
4	**TITLUL I CHELTUIELI DE PERSONAL(cod 10.01 la 10.03)**	**10**	603,50	0,00	136,00	155,00	156,20	156,30	0,00	0,00
5	Cheltuieli salariale in bani (cod 10.01.01 la 10.01.16+10.01.30)	1001	472,00	0,00	106,40	121,60	122,00	122,00	0,00	0,00
6	Salarii de baza	100101	468,00	0,00	106,00	120,00	121,00	121,00	0,00	0,00
18	Indemnizatii de delegare	100113	4,00	0,00	0,40	1,60	1,00	1,00	0,00	0,00
31	Contributii (cod 10.03.01 la 10.03.06)	1003	131,50	0,00	29,60	33,40	34,20	34,30	0,00	0,00
32	Contributii de asigurari sociale de stat	100301	98,00	0,00	22,00	25,00	25,40	25,60	0,00	0,00
33	Contributii de asigurari de somaj	100302	2,50	0,00	0,60	0,60	0,60	0,70	0,00	0,00
34	Contributii de asigurari sociale de sanatate	100303	25,00	0,00	6,00	6,00	6,50	6,50	0,00	0,00
35	Contributii de asigurari pentru accidente de munca si boli profesionale	100304	2,00	0,00	0,50	0,50	0,50	0,50	0,00	0,00
37	Contributii pt concedii si indemnizatii	100306	4,00	0,00	0,50	1,30	1,20	1,00	0,00	0,00
38	**TITLUL II BUNURI SI SERVICII (cod 20.01 la 20.06+20.09 la 20.16+20.18 la 20.25+20.27+20.30)**	**20**	819,10	0,00	162,30	472,40	157,40	27,00	10,00	10,00
39	Bunuri si servicii (cod 20.01.01 la 20.01.09+20.01.30)	2001	140,00	0,00	31,40	51,80	32,80	24,00	-7,00	-7,00
40	Furnituri de birou	200101	2,00	0,00	0,10	0,60	0,60	0,70	0,00	0,00
41	Materiale pentru curatenie	200102	1,50	0,00	0,00	0,50	0,50	0,50	0,00	0,00
42	Incalzit, Iluminat si forta motrica	200103	35,00	0,00	14,00	16,00	5,00	0,00	0,00	0,00
43	Apa, canal si salubritate	200104	5,00	0,00	1,20	1,20	1,70	0,90	0,50	0,50
44	Carburanti si lubrefiantix	200105	15,00	0,00	2,50	7,50	0,00	5,00	-7,50	-7,50
45	Piese de schimb	200106	5,00	0,00	0,00	3,00	0,00	2,00	-5,00	-5,00
47	Posta, telecomunicatii, radio, tv, internet	200108	15,50	0,00	4,00	4,00	4,00	3,50	0,00	0,00
48	Materiale si prestari de servicii cu caracter functional	200109	45,00	0,00	6,10	15,00	17,00	6,90	5,00	5,00
49	Alte bunuri si servicii pentru intretinere si functionare	200130	16,00	0,00	3,50	4,00	4,00	4,50	0,00	0,00

Rand	Denumirea indicatorilor	Cod indicator	PREVEDERI ANUALE		PREVEDERI TRIMESTRIALE				Influenta An	Influenta Trim in curs
			TOTAL	din care credite bugetare destinate stingerii platilor restante	Trim. I	Trim. II	Trim. III	Trim. IV		
50	Reparatii curente	2002	3,00	0,00	0,00	1,00	0,00	2,00	-2,00	-2,00
59	Bunuri de natura obiectelor de inventar (cod 20.05.01 la 20.05.03+20.05.30)	2005	5,00	0,00	0,50	1,00	2,50	1,00	0,00	0,00
62	Alte obiecte de inventar	200530	5,00	0,00	0,50	1,00	2,50	1,00	0,00	0,00
63	Deplasari, detasari, transferari (cod 20.06.01+20.06.02)	2006	15,00	0,00	1,90	12,10	1,00	0,00	0,00	0,00
64	Deplasari interne, detasari, transferari	200601	5,00	0,00	1,90	2,10	1,00	0,00	0,00	0,00
65	Deplasari in strainatate	200602	10,00	0,00	0,00	10,00	0,00	0,00	0,00	0,00
68	Carti, publicatii si materiale documentare	2011	194,10	0,00	30,00	80,00	84,10	0,00	17,00	17,00
70	Pregatire profesionala	2013	5,00	0,00	0,00	5,00	0,00	0,00	-5,00	-5,00
86	Alte cheltuieli (cod 20.30.01 la 20.30.04+20.30.06+20.30.07+20.30.09+20.30.30)	2030	457,00	0,00	98,50	321,50	37,00	0,00	7,00	7,00
94	Alte cheltuieli cu bunuri si servicii	203030	457,00	0,00	98,50	321,50	37,00	0,00	7,00	7,00

anexa nr. 15 la hot. 172/25.09.2013

BUGETUL PE TITLURI DE CHELTUIELI, ARTICOLE SI ALINIATE
CAP 67.02.50.01- ALTE SERVICII - CULTURA, RECREERE SI RELIGIE ACTIV CJ - 67025001
25-Septembrie-2013

APROBAT: rectificare bugetara **(mii lei)**

Rand	Denumirea indicatorilor	Cod indicator	PREVEDERI ANUALE		PREVEDERI TRIMESTRIALE				Influenta An	Influenta Trim in curs
			TOTAL	din care credite bugetare destinate stingerii platilor restante	Trim. I	Trim. II	Trim. III	Trim. IV		
1	**TOTAL CHELTUIELI (SECTIUNEA DE FUNCTIONARE+SECTIUNEA DE DEZVOLTARE)**		1.863,40	0,00	540,70	377,00	654,30	291,40	45,00	45,00
2	**SECTIUNEA DE FUNCTIONARE(01+79+84)**		1.863,40	0,00	540,70	377,00	654,30	291,40	45,00	45,00
3	**CHELTUIELI CURENTE(10+20+30+40+50+51SF+55SF+57+59)**	**01**	1.863,40	0,00	540,70	377,00	654,30	291,40	45,00	45,00
4	**TITLUL I CHELTUIELI DE PERSONAL(cod 10.01 la 10.03)**	**10**	300,00	0,00	92,00	92,00	60,60	55,40	0,00	0,00
5	Cheltuieli salariale in bani (cod 10.01.01 la 10.01.16+10.01.30)	1001	236,00	0,00	72,00	72,00	46,50	45,50	0,00	0,00
6	Salarii de baza	100101	229,00	0,00	70,00	70,00	44,50	44,50	0,00	0,00
18	Indemnizatii de delegare	100113	7,00	0,00	2,00	2,00	2,00	1,00	0,00	0,00
31	Contributii (cod 10.03.01 la 10.03.06)	1003	64,00	0,00	20,00	20,00	14,10	9,90	0,00	0,00
32	Contributii de asigurari sociale de stat	100301	46,00	0,00	15,00	15,00	10,00	6,00	0,00	0,00
33	Contributii de asigurari de somaj	100302	2,00	0,00	0,60	0,60	0,40	0,40	0,00	0,00
34	Contributii de asigurari sociale de sanatate	100303	13,00	0,00	3,50	3,50	3,00	3,00	0,00	0,00
35	Contributii de asigurari pentru accidente de munca si boli profesionale	100304	1,00	0,00	0,30	0,30	0,30	0,10	0,00	0,00
37	Contributii pt concedii si indemnizatii	100306	2,00	0,00	0,60	0,60	0,40	0,40	0,00	0,00
38	**TITLUL II BUNURI SI SERVICII (cod 20.01 la 20.06+20.09 la 20.16+20.18 la 20.25+20.27+20.30)**	**20**	1.563,40	0,00	448,70	285,00	593,70	236,00	45,00	45,00
63	Deplasari, detasari, transferari (cod 20.06.01+20.06.02)	2006	50,00	0,00	20,00	20,00	10,00	0,00	0,00	0,00
64	Deplasari interne, detasari, transferari	200601	12,00	0,00	12,00	0,00	0,00	0,00	0,00	0,00
65	Deplasari in strainatate	200602	38,00	0,00	8,00	20,00	10,00	0,00	0,00	0,00
86	Alte cheltuieli (cod 20.30.01 la 20.30.04+20.30.06+20.30.07+20.30.09+20.30.30)	2030	1.513,40	0,00	428,70	265,00	583,70	236,00	45,00	45,00
94	Alte cheltuieli cu bunuri si servicii	203030	1.513,40	0,00	428,70	265,00	583,70	236,00	45,00	45,00

ROMANIA
JUDEŢUL ALBA
CONSILIUL JUDEŢEAN

Anexa nr. 15a
la hot. nr. 172
din 25.09.2013

PROGRAMUL
ACTIVITĂŢILOR ÎN DOMENIUL CULTURII, RECREERII ŞI RELIGIEI PE ANUL 2013

Nr. crt.	Denumirea activitatii	Obiective	Buget -lei-	Perioada/ Data	Parteneri/Prestator servicii	Responsabil
1	Scoala de nota 10	Promovarea imaginii obiective a grădiniţelor şi şcolilor, a eforturilor de modernizare a vieţii şcolare româneşti în context european; Corelarea activităţilor educative de la nivelul fiecărei unităţi de învăţământ cu cele judeţene, naţionale şi europene; Valorizarea rezultatelor preşcolarilor, elevilor, cadrelor didactice; Facilitarea schimbului şi transferului de bune practici între unităţile de învăţământ preuniversitar din judeţ; Promovarea activităţilor în aer liber şi a unei vieţi sănătoase; Facilitarea contactului direct între tinerii; Stimularea şi promovarea lucrului în echipe şi a sentimentelor de egalitate între tineri; Încurajarea tinerilor să se implice în diverse proiecte şi în activităţi de voluntariat.	50.000	2013	Inspectoratul Şcolar al Judeţului Alba	Oprean Sorina
2	Cupa Tantos la ski	Organizarea unei competitii de nivel naţional de ski; Promovarea judetului Alba la nivel national.	13.000	februarie	CSS Campeni	Oprean Sorina
3	Copilarie in pasi de dans	Concurs interjudetean de dans	2.000	februarie-aprilie	Scoala Gimnaziala Ion Pop Reteganul Sancel	Oprean Sorina
4	Alba - La Manche, de la teorie la practica	Organizarea unor stagii profesionale pentru studenti din Alba si din La Manche in institutii sau firme din judetul Alba si din departamentul La Manche - Franta	0	februarie - iunie	Alba - Manche Impreuna Universitatea 1 Decembrie 1918	Madaras Cornelia
5	PRO natura 2013	Promovarea dragostei pentru natura Organizarea unor actiuni cultural, sportive, turistice la nivelul unitatilor scolare din judet	15.000	februarie-septembrie	Inspectoratul Şcolar al Judeţului Alba	Nedea Gheorghe
6	Capricii caleidoscopice. Vitralii spre interior	Redescoperirea frumusetii copilariei prin intermediul condeiului si al pensulei. (expozitie si catalog)	8.000	martie	Muzeul Naţional al Unirii Alba Iulia	Grigorut Anamaria
7	Bucuriile primaverii	Promovarea modelelor de urmat pentru tanara generatie de fete	4.000	martie	Asociatria Femeilor din Alba	Anghel Elena
8	Congresul tinerilor basarabeni	Identificarea şi soluţionarea problemelor cu care se confruntă tinerii basarabeni care studiaza in Romania Aniversarea celor 95 de ani de la Unirea Basarabiei cu Ţara, din 1918	19.000	29-31 martie	Organizatia studentilor si liceenilor basarabeni din Alba	Bâscă Ioan
9	Volei - trecut si prezent	Popularizarea activitatii fostei echipe de volei "Vointa" Alba Iulia; Promovarea sportului in randul tinerilor	6.000	martie	Asociatia sportiva "Vointa" Alba Iulia	Oprean Sorina
10	Primul Ghiozdan	Sprijinirea elevilor din mediul urban si rural in parcurgerea procesului instructiv-educativ, prin acordarea fiecarui elev inscris in clasa pregatitoare si clasa I in anul scolar 2013-2014, a unui ghiozdan echipat cu minimde rechizite.	340.000	martie-august	Inspectoratul Şcolar al Judeţului Alba	Oprean Sorina
11	VIP de Alba	Promovarea cetateniei active a tinerilor si a unei culturi a voluntariatului in jud. Alba	5.000	martie - decembrie	Centrul jud de voluntariat Alba	Oprean Sorina

12	Educatie muzicala concertantă	Cresterea capacitatii de comunicare si exprimare artistica a tinerilor prin participare afectiva, implicarea directa in viata culturala a judetului Promovarea in comunitatea locala, a valorilor spirituale, cultural-educative si	10.000	martie-mai	Asociaţia "Artă şi tradiţii meşteşugăreşti" Alba Inspectoratul Şcolar al	Nedea Gheorghe
13	Copilărie pentru toţi copiii	Integrarea copiilor rromi Organizarea unor activităţi educative extraşcolare	10.000	aprilie	Inspectoratul Şcolar al Judeţului Alba	Nedea Gheorghe
14	Concursul Naţional Studenţesc de Traduceri de Texte Literare şi de Specialitate	Promovarea competenţelor de comunicare în limbile franceză şi engleză în contextul învăţământului universitar european, precum şi promovarea personalităţilor literare din judeţul Alba prin utilizarea creaţiilor acestora în cadrul concursului.	2.000	aprilie	Universitatea „1 Decembrie 1918"	Madaras Cornelia
15	Festival național de tradiții și obiceiuri populare "La Porțile Apusenilor", ed. a IV-a	Cunoașterea și prețuirea tradițiilor populare. Educarea copiilor în spiritul conservării și promovării specificului regional.	5.000	6 aprilie	Inspectoratul Şcolar al Judeţului Alba Școala gimnaziala "Avram Iancu" Alba Iulia	Anghel Elena
16	Festival de pricesne	Dezvoltarea si formarea virtutilor crestine printr-o modalitate artistica accesibila publicului de toare varstele, consolidarea deprinderilor de comportament moral-religios.	5.000	15-20 aprilie	Asociatia Arta si Traditii Mestesugaresti Alba	Anghel Elena
17	„Zilele sarbatorilor pentru copii " - Festival interjudetean de arta	Punerea in valoare printr-un concurs interjudetean a elevilor talentati prin activitati cultural artistice si de agrement	5.000	26 aprilie	Palatul copiilor Alba	Nedea Gheorghe
18	Pitagora Best english speaking teens (BEST)	Promovarea judetului Alba la nivel national; Organizarea concursului interjudetean de matematica "Pitagora"; Organizarea Festivalului international de limba engleza "Best english speaking teens".	5.000	5 aprilie	Inspectoratul Şcolar al Judeţului Alba Sc. cu cls. I-VIII Vasile Goldis	Oprean Sorina
19	Să vedem, să ştim, să ne distrăm	Antrenarea elevilor din mediul rural in activitati cultural-educative prin vizitarea Muzeului National al Unirii şi participarea la un spectacol al Teatrului de păpuşi "Prichindel" Alba Iulia.	10.000	aprilie-mai	Inspectoratul Şcolar al Judeţului Alba	Oprean Sorina
20	Educatia sanitara pentru generatia de maine	Fromarea unui stil de viata sanatos; Promovare si dezvoltarea spiritului competitional si de echipa.	15.000	aprilie-iunie	Crucea Roşie Română - Filiala Alba Inspectoratul Şcolar al Judeţului Alba	Oprean Sorina
21	Atletismul – Sportul sporturilor	Promovarea sportului de masa, dezvoltarea spiritului competitional si de fair-play, identificarea si promovarea tinerilor talentati	12.000	martie - aprilie	Inspectoratul Şcolar al Judeţului Alba	Nedea Gheorghe
22	Patrimoniu cultural urban al judeţului Alba	Realizarea unei prezentări a patrimoniului cultural din mediul urban al judeţului Alba	24.000	aprilie-septembrie	Muzeul Naţional al Unirii Alba Iulia	Grigorut Anamaria
23	Economie si societate. Teritoriu, populatie, consum	Atragerea atenţiei asupra relevanţei unei regiuni istorice într-o anumită măsură neglijată pentru perioada avută în vedere (premodernă şi modernă), cea a comitatului Alba şi a actualului judet, prin cercetarea istoriografica interdisciplinara (a demografiei, sociologiei, antropologiei culturale, istoriei sociale a cunoaşterii, istoriei sociale a artei, sociologiei religiei)	10.000	aprilie - oct	Universitatea "1 Decembrie 1918" Alba Iulia	Grigorut Anamaria
24	Vocile Cetatii	Diversificarea si imbogatirea ofertei culturale. Valorificarea potentialului interpretativ in domeniul muzicii usoare.	14.500	10-12 mai	Casa de cultura a sindicatelor Alba Iulia	Anghel Elena
25	Ziua Europei	Promovarea judetului Alba in spatiul cultural european, cu ocazia Zilei Europei, evenimente organizate in Viena.	7.000	10-14 mai	Centrul Cultural "Lucian Blaga" Sebes	Anghel Elena
26	Tofeul Cheile Valisoarei	Promovarea judeţului Alba prin organizarea unei competiţii sportiv-turistice cu caracter aplicativ şi educativ, de nivel naţional, avand ca probe: orientare sportiva, alpinism, turism etapizat, prim ajutor si ecologie.	3.000	14-18 mai	Primaria si consiliul local Aiud	Oprean Sorina

27	Festival naţional de teatru pentru elevi „Lucian Blaga”	Promovarea tinerelor talente din cercurile de profil din scoli, cluburi si palate ale copiilor intr-o competitie cu caracter national, care va urmari totodata dezvoltarea gustului pentru frumos a tinerilor spectatori din Alba Iulia	5.000	17 mai	Palatul copiilor Alba	Nedea Gheorghe
28	Cursuri formare	Schimb de bune practici cu profesorii de religie din Republica Moldova, organizarea unor cursuri de formare (30 profesori)	12.000	20-25 mai	Inspectoratul Şcolar al Judeţului Alba	Oprean Sorina
29	Saptamana Olimpica 2013	Promovarea valorilor olimpice in randul tinerei generatii	3.000	27-30 mai	AOR Filiala Alba Iulia	Oprean Sorina
30	Cugir folk	Promovarea muzicii folk. Descoperirea si promovarea de noi talente.	10.000	12 mai	Primaria si consiliul local Cugir	Nedea Gheorghe
31	Valori şi atitudine	Identificarea valorilor şi atitudinilor elevilor din judeţul Alba.	5.000	mai	Inspectoratul Şcolar al Judeţului Alba	Oprean Sorina
32	Prietenii pompierilor	Atragerea si educarea copiilor si elevilor prin actiuni de prevenire a incendiilor; Dezvoltarea spiritului competitional si de echipa.	5.000	mai	Inspectoratul Pentru Situaţii de Urgenţă "Unirea" Alba Iulia Inspectoratul Şcolar al Judeţului Alba	Oprean Sorina
33	Valori, moralitate, demnitate	Recuperarea principiilor umane in contextul transformarilor sociale, culturale, politice si economice care marcheaza evolutia umanitatii.	35.000	mai		Grigorut Anamaria
34	Concursul de matematica "Mircea Ganga" Ed a IVa	Promovarea performantei la matematica in randul elevilor de liceu din judetul nostru si punerea in valoare a cunostintelor si deprinderilor acestora	6.000	mai	Col. Nat. IM Clain Blaj	Oprean Sorina
35	Educatie rutiera	Organizarea unor concursuri, promovarea si dezvoltarea spiritului competitional si de echipa; Editarea de materiale referitoare la prevenirea accidentelor de circulaţie.	5.000	mai-iunie	Inspectoratul judetean de politie Alba Inspectoratul Şcolar al Judeţului Alba	Oprean Sorina
36	Judetul Alba pe unde radio	Promovarea judetului la nivel naţional şi internaţional; Organizarea de actiuni specifice ale radioamatorilor	5.000	mai-decembrie	Asociatia Judeteana de radioamatorism DX Radio Alba	Oprean Sorina
37	Cupa sahistul	Antrenarea tinerilor in competitii care sa duca la dezvoltarea spiritului competitional si a fair-play-ului, precum si la identificarea si promovarea tinerilor talentati	4.000	1 iunie	Primaria si consiliul local Cugir	Nedea Gheorghe
38	Alba motor challenge	Promovarea sportului, angrenarea directă sau indirectă a tinerilor în organizarea şi desfăşurarea competiţiilor sportive auto.	30.000	iunie-iulie	Clubul sportiv Fair Play Abrud	Oprean Sorina
39	Universitatea de vara. Experienţa internaţională-modalitatea de a stimula tinerii cu rezultate deosebite	Organizarea, pe principul reciprocităţii, a unor schimburi de experienţă între tineri români care au atât rezultate şcolare deosebite, cât şi realizări în diferite domenii ale culturii, artei, sportului, etc. şi tineri din departamentul La Manche-Franta	0	iunie - iulie	Alba - Manche Impreuna Universitatea "1 Decembrie 1918" Alba Iulia	Madaras Cornelia
40	Mai aproape unii de altii prin credinta, cultura si traditii	Organizarea unui simpozion interreligios cu participarea profesorilor de religie din cadrul celor cinci Biserici istorice, implicarea elevilor fiecarei Biserici la aceasta activitate	6.000	3-4 iunie	Biserica Ortodoxa Romana, Biserica Romano-Catolica, Biserica Greco-Catolica, Biserica Reformata (maghiara), Biserica Reformata-Lutherana (germana) Inspectoratul Şcolar al Judeţului Alba	Grigorut Anamaria
41	Manuscriptorium. Noblețe prin cultură	Recuperarea si transmiterea informatiilor referitoare la una dintre marile mosteniri culturale ale tarii aflate in arhivele bibliotecii documentare si a colecíei muzeale Batthyaneum.	10.000	iunie - octombrie	Biblioteca Batthyaneum, Alba Iulia	Grigorut Anamaria

42	Patrimoniul de ACASĂ	Ateliere educative destinate copiilor şi tinerilor în sensul cunoaşterii şi înţelegerii valorilor culturale specifice acestui judeţ	25.000	iunie - august	Biblioteca judeţeană Lucian Blaga Alba, Muzeul Naţional al Unirii Alba Iulia	Grigorut Anamaria
43	„Orientarist ”	Organizarea unui concurs naţional de orientare sportivă Promovarea judetului Alba la nivel national	10.000	11-13 iulie	Federatia Romana de Orientare	Nedea Gheorghe
44	EUROPEADA 2013	Europeada, manifestație de artă populară europeană care promovează și susține prietenia dintre popoarele Europei, se dorește a fi un prilej pentru cooperarea interpersonală, interculturală și intercomunitară în spiritul respectului reciproc și al dialogului intercultural. Participarea la acest festival este un prilej deosebit pentru promovarea culturii populare tradiționale și a turismului din județul nostru.	25.000	17-21 iulie	Colegiul Militar Liceal"Mihai Viteazul"Alba Iulia	Oprean Sorina
45	Tabara de Cultura si Civilizatie Romaneasca “Acasa la noi”	Organizarea unei tabere culturale pentru copii cu rezultate deosebite din Republica Moldova si Voivodina. Promovarea valorilor cultural istorice ale judetului Alba.	28.300	iulie	Fundatia "Alba Iulia 1918, pentru Unitatea si Integritatea Romaniei"	Bâscă Ioan
46	Expeditie in Carpati	Organizarea unei expeditii scolare cu caracter ecologic si turistic Resocializarea unor copii aflati in detentie	5.000	2-12 august	Palatul copiilor Alba Ministerul Justitiei Ministerul Educatiei, Cercetarii, Tineretului si Sportului	Nedea Gheorghe
47	Trăind cu Tradiţiile. Salvarea spiritului locului	Valorificarea patrimoniului cultural local ca sursă de identitate culturală prin activităţi comune ale reţelei expoziţiilor etnografice: atelierele de patrimoniu cultural –instruire, expoziţie temporară, vizită documentară	15.000	august	Muzeul Naţional al Unirii Alba Iulia, Asociatia Tradition Group	Grigorut Anamaria
48	Colecţii de patrimoniu	Cercetarea şi prezentarea în faţa publicului a colecţiilor deosebit de valoroase din patrimoniul cultural naţional al judeţului Alba	5.000	septembrie	Muzeul Naţional al Unirii Alba Iulia	Grigorut Anamaria
49	Zilele patrimoniului cultural	Conştientizarea valorilor patrimoniului cultural al judeţului Alba, ca valori ale patrimoniului naţional şi european	10.000	septembrie	Muzeul Naţional al Unirii Alba Iulia	Grigorut Anamaria
50	Cupa oraselor si satelor la fotbal	Antrenarea tinerilor intr-o competitie de masa care sa duca la dezvoltarea spiritului competitional si a fair-play-ului, precum si la identificarea si	17.000	septembrie-noiembrie	Inspectoratul Şcolar al Judeţului Alba	Nedea Gheorghe
51	Zilele Gabriel Bethlen	Omagierea principelui Transilvaniei Gabriel Bethlen	10.000	24-27 octombrie	Parohia reformata Alba Iulia	Grigorut Anamaria
52	Ritmurile copilariei – concurs interjudetean de muzica tanara si poezie	Organizarea unui festival concurs interjudetean (participa 12 judete din Transilvania) Cinstirea eroilor neamului prin vers si muzica	2.000	25 octombrie	Palatul copiilor Alba	Nedea Gheorghe
53	Mocănimea Arieşului şi a Munţilor Trascău	Cunoaşterea moştenirii culturale. Realizarea unor materiale auxiliare utile cursurilor opţionale şi facultative în educaţia şcolară.	7.000	octombrie	Muzeul Naţional al Unirii Alba Iulia	Grigorut Anamaria
54	Artiştii plastici se prezintă	Creșterea vizibilității și imaginii județului prin promovarea lucrărilor artiștilor plastici din județul Alba.	5.000	30 noiembrie	Uniunea Artistilor Plastici din Romania, Filiala Alba	Anghel Elena
55	„Cupa Unirii la bridge” ediţia a IX-a	Promovarea sportului în judeţ. Organizarea şi desfăşurarea concursului sportiv de bridge cu participare naţională.	5.000	8-9 decembrie	Asociaţia Bridge - Club - Apullum Alba Iulia	Oprean Sorina
56	Şcoala de mâine	Schimb de experienţă şi valorificarea cercetărilor pedagogice intreprinse în domeniul educaţiei religioase	3.000	2013	Arhiepiscopia Ortodoxă Română de Alba Iulia Inspectoratul Şcolar al Judeţului Alba	Grigorut Anamaria
57	Alba. Istorie. Cultura. Civilizatie	Realizarea unei prezentări a istoriei județului Alba.	0	2013	Muzeul Naţional al Unirii Alba Iulia	Grigorut Anamaria

58	Atitudine şi implicare. Patrimoniul cultural al judeţului Alba	Instruire pentru protejarea şi gestionarea bunurilor de patrimoniului cultural mobil sau imobil din protopopiatul Blaj: instruire, vizită în teren, deplasări pt. întocmire fişe ob. de patrimoniu.	12.000	2013	Arhiepiscopia Ortodoxă Română de Alba Iulia, Muzeul Naţional al Unirii Alba Iulia, Serviciul judetean Alba al Arhivelor Nationale, DJCPN Alba	Grigorut Anamaria
59	Promovarea valorilor culturale	Realizarea unor materiale de prezentare a obiectivelor şi valorilor culturale din mediul rural al judeţului Alba. Semnalizarea retelei expozitiilor etnografice	40.000	2013	Muzeul Naţional al Unirii Alba Iulia; DJCPN Alba	Grigorut Anamaria
60	Recuperari ale patrimoniului cultural. Colectii etnografice din	Identificarea pieselor din categoria patrimoniului mobil şi restaurarea lor pentru restituirea patrimoniului comunităţilor din judeţ.	15.000	2013	Muzeul Naţional al Unirii Alba Iulia	Grigorut Anamaria
61	Ieri despre alaltăieri….	Ateliere itinerante organizate în expoziţiile etnografice dedicate studenţilor din cadrul Facultăţii de Istorie şi Filologie - Universitatea "1 Decembrie 1918", Alba Iulia pentru promovarea valorilor autentice din zonele etno-folclorice ale Transilvaniei	15.000	2013	Muzeul Naţional al Unirii Alba Iulia; Universitatea "1 Decembrie 1918", Alba Iulia; Asociatia Tradition Group	Grigorut Anamaria
62	Valori creştine în lumea modernă	Promovarea valorilor creştine în spaţiul intercultural şi interconfesional al Transilvaniei	5.000	2013	Arhiepiscopia Ortodoxă Română de Alba Iulia; Inspectoratul Şcolar al Judeţului Alba	Grigorut Anamaria
63	Istorie şi memorie	Restaurarea şi valorificarea patrimoniului arhivistic al judeţului Alba şi organizarea unor activităţi pentru tineri în domeniul heraldicii şi genealogiei	7.500	2013	Direcţia Judeţeană Alba a Arhivelor Naţionale Inspectoratul Şcolar al Judeţului Alba	Grigorut Anamaria
64	Memoria Arhivelor – primele trei decenii de la naşterea României Mari	Idcntificarea documentelor deţinute de structurile teritoriale ale Arhivelor Naţionale şi prezentarea lor într-o culegere, unde judeţele să fie prezentate cronologic ca participante la evenimentul Marii Unirii.	10.000	2013	Direcţia judeţeană Alba a Arhivelor Naţionale	Grigorut Anamaria
65	Muzica vocala traditionala din muntii Apuseni	Conservarea, promovarea si valorificarea patrimoniului cultural imaterial din zona, printr-o cercetare exhaustiva, realizata de specialisti in domeniu.	25.000	2013	Fundatia Culturala Terr Armonia Alba	Anghel Elena
66	Sa ne cunoastem trecutul	Educarea, cultivarea, dezvoltarea sentimentul patriotic; Promovarea tradiţiilor şi obiceiurilor străbune; Păstrarea şi popularizarea idealurilor pentru care au luptat inaintasii nostri	85.000	2013	Asociatiunea ASTRA Fundatia "Alba Iulia 1918, pentru Unitatea si Integritatea Romaniei" Asociatia "Avram Iancu"	Bâscă Ioan
67	Cultură şi civilizaţie franceză	Promovarea reciprocă a culturii şi civilizaţiei proprii în rândul tinerilor din judeţul Alba şi departamentul La Manche - Franţa	0	2013	Inspectoratul Şcolar al Judeţului Alba, Consiliul General al Departamentului La Manche	Madaras Cornelia
68	Purtatorii de datini	Promovarea obiceiurilor si datinilor traditionale ale judetului Alba Realizarea unui film monografic a rapsozilor si instrumentistilor din judet	8.000	2013	Primariile si Consiliile Locale din judetul Alba	Nedea Gheorghe
69	Noi facem natura sa zambeasca	Cultivarea interesului tinerilor fata de mentinerea unui mediu natural, sanatos si echilibrat, a unui comportament favorabil ameliorarii relatiilor dintre om si natura	3.000	2013	Clubul Copiilor Sebes	Nedea Gheorghe
70	Tabara “Dialog intercultural”	Facilitarea realizarii contactelor intre tinerii din judetul Alba, judetul Bacs-Kiskun si judetul Tolna - Ungaria; Promovarea reciproca a valorilor cultural-istorice prin intermediul schimburilor interscolare.	50.000	2013	Inspectoratul Şcolar al Judeţului Alba	Oprean Sorina

71	Campionatul judetean de volei	Antrenarea tinerilor in competitii de masa; Dezvoltarea spiritului competitional si a fair-play-ului; Identificarea si promovarea tinerilor talentati.	13.700	2013	Inspectoratul Şcolar al Judeţului Alba	Oprean Sorina
72	Campionatul judetean de baschet	Antrenarea tinerilor in competitii de masa; Dezvoltarea spiritului competitional si a fair-play-ului; Identificarea si promovarea tinerilor talentati.	13.000	2013	Inspectoratul Şcolar al Judeţului Alba	Oprean Sorina
73	Educatie antidrog	Promovarea de acţiuni şi organizarea de concursuri sau dezbateri în vederea reducerii şi prevenirii consumului de droguri în rândul tinerilor.	5.000	2013	Centrul de Prevenire, Evaluare şi Consiliere Antidrog Alba Inspectoratul Şcolar al Judeţului Alba	Oprean Sorina
74	Alte actiuni educativ - recreative	Identificarea si promovarea tinerilor talentati; Organizarea unor evenimente educativ - recreative la nivel judetean; Promovarea judetului Alba in tara si strainatate	60.000	2013		
75	Alte actiuni cultural - educative	Promovarea valorilor culturale ale judetului Alba in tara si strainatate Organizarea unor evenimente cultural - educative la nivel judetean;	100.000	2013		
TOTAL			**1.380.000**			

anexa nr. la hot. 172/25.09.2013

BUGETUL PE TITLURI DE CHELTUIELI, ARTICOLE SI ALINIATE
CAP 68.02.06 - ASISTENTA SOCIALA PENTRU FAMILIE SI COPII (DGASPC ALBA) - 680206
25-Septembrie-2013

APROBAT: rectificare bugetara **(mii lei)**

Rand	Denumirea indicatorilor	Cod indicator	PREVEDERI ANUALE		PREVEDERI TRIMESTRIALE				Influenta An	Influenta Trim in curs
			TOTAL	din care credite bugetare destinate stingerii platilor restante	Trim. I	Trim. II	Trim. III	Trim. IV		
1	**TOTAL CHELTUIELI (SECTIUNEA DE FUNCTIONARE+SECTIUNEA DE DEZVOLTARE)**		78.087,00	0,00	19.437,00	20.541,00	20.788,00	17.321,00	0,00	0,00
2	**SECTIUNEA DE FUNCTIONARE(01+79+84)**		76.884,00	0,00	19.437,00	19.518,00	20.608,00	17.321,00	0,00	0,00
3	**CHELTUIELI CURENTE(10+20+30+40+50+51SF+55SF+57+59)**	**01**	76.903,20	0,00	19.437,00	19.518,00	20.627,20	17.321,00	0,00	0,00
4	**TITLUL I CHELTUIELI DE PERSONAL(cod 10.01 la 10.03)**	**10**	14.970,00	0,00	3.694,00	3.712,00	3.819,00	3.745,00	-30,00	0,00
5	Cheltuieli salariale in bani (cod 10.01.01 la 10.01.16+10.01.30)	1001	11.735,00	0,00	2.871,00	2.905,00	2.999,00	2.960,00	-30,00	0,00
6	Salarii de baza	100101	10.380,00	0,00	2.500,00	2.590,00	2.650,00	2.640,00	-30,00	0,00
10	Sporuri pentru conditii de munca	100105	872,00	0,00	235,00	195,00	225,00	217,00	0,00	0,00
11	Alte sporuri	100106	297,00	0,00	80,00	70,00	80,00	67,00	0,00	0,00
17	Indemnizatii platite unor persoane din afara unitatii	100112	41,00	0,00	15,00	10,00	10,00	6,00	0,00	0,00
18	Indemnizatii de delegare	100113	15,00	0,00	6,00	5,00	4,00	0,00	0,00	0,00
22	Alte drepturi salariale in bani	100130	130,00	0,00	35,00	35,00	30,00	30,00	0,00	0,00
31	Contributii (cod 10.03.01 la 10.03.06)	1003	3.235,00	0,00	823,00	807,00	820,00	785,00	0,00	0,00
32	Contributii de asigurari sociale de stat	100301	2.440,00	0,00	600,00	625,00	625,00	590,00	0,00	0,00
33	Contributii de asigurari de somaj	100302	62,00	0,00	17,00	17,00	15,00	13,00	0,00	0,00
34	Contributii de asigurari sociale de sanatate	100303	614,00	0,00	170,00	130,00	150,00	164,00	0,00	0,00
35	Contributii de asigurari pentru accidente de munca si boli profesionale	100304	19,00	0,00	6,00	5,00	5,00	3,00	0,00	0,00
37	Contributii pt concedii si indemnizatii	100306	100,00	0,00	30,00	30,00	25,00	15,00	0,00	0,00
38	**TITLUL II BUNURI SI SERVICII (cod 20.01 la 20.06+20.09 la 20.16+20.18 la 20.25+20.27+20.30)**	**20**	12.945,20	0,00	3.443,00	3.406,00	3.808,20	2.288,00	30,00	0,00
39	Bunuri si servicii (cod 20.01.01 la 20.01.09+20.01.30)	2001	4.149,00	0,00	1.165,00	810,00	1.220,00	954,00	370,00	50,00
40	Furnituri de birou	200101	90,00	0,00	5,00	10,00	20,00	55,00	40,00	0,00
41	Materiale pentru curatenie	200102	290,00	0,00	60,00	60,00	120,00	50,00	30,00	0,00
42	Incalzit, Iluminat si forta motrica	200103	2.149,00	0,00	650,00	450,00	500,00	549,00	200,00	0,00
43	Apa, canal si salubritate	200104	450,00	0,00	150,00	60,00	150,00	90,00	50,00	50,00
44	Carburanti si lubrefiantix	200105	150,00	0,00	0,00	0,00	150,00	0,00	0,00	0,00

Rand	Denumirea indicatorilor	Cod indicator	PREVEDERI ANUALE		PREVEDERI TRIMESTRIALE				Influenta An	Influenta Trim in curs
			TOTAL	din care credite bugetare destinate stingerii platilor restante	Trim. I	Trim. II	Trim. III	Trim. IV		
46	Transport	200107	40,00	0,00	20,00	0,00	10,00	10,00	0,00	0,00
47	Posta, telecomunicatii, radio, tv, internet	200108	150,00	0,00	30,00	30,00	40,00	50,00	0,00	0,00
49	Alte bunuri si servicii pentru intretinere si functionare	200130	830,00	0,00	250,00	200,00	230,00	150,00	50,00	0,00
50	Reparatii curente	2002	50,00	0,00	0,00	0,00	0,00	50,00	-50,00	0,00
51	Hrana (cod 20.03.01+20.03.02)	2003	2.569,20	0,00	600,00	600,00	819,20	550,00	500,00	0,00
52	Hrana pentru oameni	200301	2.569,20	0,00	600,00	600,00	819,20	550,00	500,00	0,00
54	Medicamente si materiale sanitare(cod 20.04.01 la 20.04.04)	2004	430,00	0,00	85,00	80,00	145,00	120,00	0,00	0,00
55	Medicamente	200401	370,00	0,00	65,00	70,00	130,00	105,00	0,00	0,00
56	Materiale sanitare	200402	60,00	0,00	20,00	10,00	15,00	15,00	0,00	0,00
59	Bunuri de natura obiectelor de inventar (cod 20.05.01 la 20.05.03+20.05.30)	2005	125,00	0,00	35,00	25,00	14,00	51,00	30,00	0,00
60	Uniforme si echipament	200501	40,00	0,00	15,00	0,00	10,00	15,00	0,00	0,00
61	Lenjerie si accesorii de pat	200503	15,00	0,00	5,00	0,00	4,00	6,00	0,00	0,00
62	Alte obiecte de inventar	200530	70,00	0,00	15,00	25,00	0,00	30,00	30,00	0,00
63	Deplasari, detasari, transferari (cod 20.06.01+20.06.02)	2006	80,00	0,00	20,00	30,00	20,00	10,00	0,00	0,00
64	Deplasari interne, detasari, transferari	200601	80,00	0,00	20,00	20,00	20,00	20,00	0,00	0,00
65	Deplasari in strainatate	200602	0,00	0,00	0,00	10,00	0,00	-10,00	0,00	0,00
68	Carti, publicatii si materiale documentare	2011	12,00	0,00	3,00	0,00	0,00	9,00	0,00	0,00
70	Pregatire profesionala	2013	35,00	0,00	5,00	30,00	0,00	0,00	0,00	0,00
71	Protectia muncii	2014	1,00	0,00	0,00	1,00	0,00	0,00	0,00	0,00
86	Alte cheltuieli (cod 20.30.01 la 20.30.04+20.30.06+20.30.07+20.30.09+20.30.30)	2030	5.494,00	0,00	1.530,00	1.830,00	1.590,00	544,00	-820,00	-50,00
90	Chirii	203004	101,00	0,00	30,00	30,00	30,00	11,00	0,00	0,00
94	Alte cheltuieli cu bunuri si servicii	203030	5.393,00	0,00	1.500,00	1.800,00	1.560,00	533,00	-820,00	-50,00
137	**TITLUL IX ASISTENTA SOCIALA (cod 57.02)**	**57**	48.988,00	0,00	12.300,00	12.400,00	13.000,00	11.288,00	0,00	0,00
138	Ajutoare sociale (cod 57.02.01 la 57.02.04)	5702	48.988,00	0,00	12.300,00	12.400,00	13.000,00	11.288,00	0,00	0,00
139	Ajutoare sociale in numerar	570201	48.988,00	0,00	12.300,00	12.400,00	13.000,00	11.288,00	0,00	0,00
170	**TITLUL XVII PLATI EFECTUATE IN ANII PRECEDENTI SI RECUPERATE IN ANUL CURENT (cod 85.01)**	**84**	-19,20	0,00	0,00	0,00	-19,20	0,00	0,00	0,00
171	TITLUL XVII PLATI EFECTUATE IN ANII PRECEDENTI SI RECUPERATE IN ANUL CURENT (cod 85.01)	85	-19,20	0,00	0,00	0,00	-19,20	0,00	0,00	0,00
172	Plati efectuate in anii precedenti si recuperate in anul curent	8501	-19,20	0,00	0,00	0,00	-19,20	0,00	0,00	0,00
173	Plati efectuate in anii precedenti si recuperate in anul curent	850101	-19,20	0,00	0,00	0,00	-19,20	0,00	0,00	0,00
179	**SECTIUNEA DE DEZVOLTARE(cod 51+55+56+70+79+84)**		1.203,00	0,00	0,00	1.023,00	180,00	0,00	0,00	0,00
260	**CHELTUIELI DE CAPITAL (cod 71+72+75)**	**70**	1.203,00	0,00	0,00	1.023,00	180,00	0,00	0,00	0,00
261	**TITLUL XII ACTIVE NEFINANCIARE (cod 71.01la 71.03)**	**71**	1.203,00	0,00	0,00	1.023,00	180,00	0,00	0,00	0,00
262	Active fixe (cod 71.01.01 la 71.01.03+71.01.30)	7101	803,00	0,00	0,00	623,00	180,00	0,00	0,00	0,00

Rand	Denumirea indicatorilor	Cod indicator	PREVEDERI ANUALE		PREVEDERI TRIMESTRIALE				Influenta An	Influenta Trim in curs
			TOTAL	din care credite bugetare destinate stingerii platilor restante	Trim. I	Trim. II	Trim. III	Trim. IV		
263	Constructii	710101	450,00	0,00	0,00	350,00	100,00	0,00	0,00	0,00
264	Masini, echipamente si mijloace de transport	710102	353,00	0,00	0,00	273,00	80,00	0,00	0,00	0,00
269	Reparatii capitale aferente activelor fixe	7103	400,00	0,00	0,00	400,00	0,00	0,00	0,00	0,00

ROMÂNIA
JUDEŢUL ALBA
CONSILIUL JUDEŢEAN ALBA

Anexa nr.16 "c " la Hotărârea
nr. 172 din 25 septembrie 2013

LISTA

Obiectivelor de investiţii pe anul 2013 cu finanţare integrală sau parţială de la bugetul local, repartizate pentru Direcţia Generală de Asistenţă şi Protecţia Copilului Alba

(anexa nr.1a)

					din care finanţate din:									
						Credite				din care:				
Nr.crt	Denumirea Obiectivului	Valoarea totală	Valoarea totală actualizată	TOTAL 2013	Surse proprii	interne	externe	Împrumuturi prin emisiune de titluri de valoare	Total alocaţii bugetare	Bugetul local	Transferuri de la bug.de stat pt investitii finantate din imprumuturi externe	Alte surse constituite potrivit legii	Capacitate	Termen PIF
0	1	2	3	4	5	6	7	8	9	10	11	12	13	14
	TOTAL, din care:			**5.109,00** **650,00**	**-**	**-**	**-**	**-**	**5.109,00** **650,00**	**1.203,00** **650,00**	**-**	**3.906,00** **3.400,00**	**-**	
	Capitolul 68.02. Asistenţă socială, total, din care:			**5.109,00** **650,00**	**-**	-	-	-	**5.109,00** **650,00**	**1.203,00** **650,00**	-	**3.906,00** **3.400,00**	-	
	A. Obiective de investiţii în continuare, total, din care:			**4.356,00** **350,00**					**4.356,00** **350,00**	**450,00** **350,00**		3.906,00 3.400,00		
1.	Restructurare servicii sociale acordate persoanelor cu handicap la nivelul jud. Alba, Centru de Îngrijire şi Asistenţă Baia de Arieş;			4.356,00 350,00					4.356,00 350,00	450,00 350,00		3.906,00 3.400,00		
	C. Alte cheltuieli de investiţii, total, din care:			**753,00** **300,00**	**-**	**-**	**-**	**-**	**753,00** **300,00**	**753,00** **300,00**	**-**	**-**	**-**	
	a. Direcţia Generală de Asistenţă Socială şi Protecţia Copilului Alba			353,00	-	-	-	-	353,00	353,00	-	-	-	
	e. Reparaţii capitale, total, din care:			**400,00** **300,00**	**-**	**-**	**-**	**-**	**400,00** **300,00**	**400,00** **300,00**	**-**	-	-	
	1. Reparaţie capitală sediu nou DGASPC Alba;			400,00 300,00	-	-	-	-	400,00 300,00	400,00 300,00	-	-	-	dec.2013

Ordonator principal de credite,

ROMANIA
JUDEŢUL ALBA
CONSILIUL JUDEŢEAN ALBA

Anexa 16"d", la Hotărârea nr. 172 din 25 septembrie 2013

LISTA

poziţiei "Alte cheltuieli de investiţii", defalcată pe categorii de bunuri repartizate pentru Direcţia Generală de Asistenţă Socială şi Protecţia Copilului Alba, pe anul 2013

anexa nr.1b

mii lei

Nr.crt.	**Nominalizarea achiziţiilor de bunuri şi a altor cheltuieli de investiţii**	**U.M.**	**Cantitatea**	**Valoarea**
	Total, din care:			**753,00**
II.	**Dotări independente, total, din care:**			**353,00**
1.	Sistem supraveghere Complex Arnsberg	buc.	1	67,00
2.	Maşini de spălat industriale	buc.	5	125,00
3.	Cuptor electric de patiserie (gastronomic)	buc.	2	35,00
4.	Maşină de curăţat cartofi	buc.	2	12,50
5.	Maşini de gătit industriale	buc.	3	16,00
6.	Marmide electrice pentru gătit	buc.	1	20,00
7.	Centrale termice	buc.	7	73,00
8.	Aparat portabil de aspirat secreţii	buc.	1	4,50
e.	**Reparaţii capitale, total din care:**			**400,00**
	1. Reparaţii capitale sediu nou DGASPC Alba;	buc.	1	400,00

Ordonator principal de credite,

anexa nr. 19 la hot. 172/25.09.2013

BUGETUL PE TITLURI DE CHELTUIELI, ARTICOLE SI ALINIATE
PROTECTIA MEDIULUI - 7402
25-Septembrie-2013

APROBAT: rectificare bugetara **(mii lei)**

Rand	Denumirea indicatorilor	Cod indicator	PREVEDERI ANUALE		PREVEDERI TRIMESTRIALE				Influenta An	Influenta Trim in curs
			TOTAL	din care credite bugetare destinate stingerii platilor restante	Trim. I	Trim. II	Trim. III	Trim. IV		
1	**TOTAL CHELTUIELI (SECTIUNEA DE FUNCTIONARE+SECTIUNEA DE DEZVOLTARE)**		2.295,00	0,00	445,00	600,00	828,00	422,00	-300,00	63,00
2	**SECTIUNEA DE FUNCTIONARE(01+79+84)**		170,00	0,00	35,00	60,00	30,00	45,00	30,00	30,00
3	**CHELTUIELI CURENTE(10+20+30+40+50+51SF+55SF+57+59)**	**01**	170,00	0,00	35,00	60,00	30,00	45,00	30,00	30,00
38	**TITLUL II BUNURI SI SERVICII (cod 20.01 la 20.06+20.09 la 20.16+20.18 la 20.25+20.27+20.30)**	**20**	170,00	0,00	35,00	60,00	30,00	45,00	30,00	30,00
86	Alte cheltuieli (cod 20.30.01 la 20.30.04+20.30.06+20.30.07+20.30.09+20.30.30)	2030	170,00	0,00	35,00	60,00	30,00	45,00	30,00	30,00
94	Alte cheltuieli cu bunuri si servicii	203030	170,00	0,00	35,00	60,00	30,00	45,00	30,00	30,00
179	**SECTIUNEA DE DEZVOLTARE(cod 51+55+56+70+79+84)**		2.125,00	0,00	410,00	540,00	798,00	377,00	-330,00	33,00
180	CHELTUIELI CURENTE	01	2.020,00	0,00	410,00	490,00	743,00	377,00	-385,00	-22,00
200	**TITLUL VIII Proiecte cu finantare din Fonduri externe nerambursabile (FEN) postaderare (cod.56.01 la 56.34)**	**56**	2.020,00	0,00	410,00	490,00	743,00	377,00	-385,00	-22,00
201	Programe din Fondul European de Dezvoltare Regionala (FEDR)	5601	2.020,00	0,00	410,00	490,00	743,00	377,00	-385,00	-22,00
202	Finantare nationala	560101	643,60	0,00	54,70	211,30	236,60	141,00	-77,00	0,00
203	Finantarea de la Uniunea Europeana	560102	1.338,60	0,00	355,30	260,90	486,40	236,00	-308,00	-22,00
204	Cheltuieli neeligibile	560103	37,80	0,00	0,00	17,80	20,00	0,00	0,00	0,00
260	**CHELTUIELI DE CAPITAL (cod 71+72+75)**	**70**	105,00	0,00	0,00	50,00	55,00	0,00	55,00	55,00
261	**TITLUL XII ACTIVE NEFINANCIARE (cod 71.01la 71.03)**	**71**	105,00	0,00	0,00	50,00	55,00	0,00	55,00	55,00
262	Active fixe (cod 71.01.01 la 71.01.03+71.01.30)	7101	105,00	0,00	0,00	50,00	55,00	0,00	55,00	55,00
266	Alte active fixe	710130	105,00	0,00	0,00	50,00	55,00	0,00	55,00	55,00

ROMANIA
JUDETUL ALBA
CONSILIUL JUDETEAN

Anexa nr. 19a
la hot. nr.172
din 25.09.2013

PROGRAM
de activitati pentru protectia mediului in judetul Alba
finantat din bugetul propriu al judetului Alba pe anul 2013

lei

Nr. Crt.	Data		Denumire proiect	Parteneri	Buget 2013
	Data lansării proiectului	Data finalizării proiectului			
I	01.01.2013	31.12.2013	Programul " Natura 2000 - Frumoasa"		90.000
II	01.01.2013	31.12.2013	Promovare "Eco E Cool"	Asociaţia Locală a Energiei Alba	35.000
III	01.01.2013	31.12.2013	Targul ALEA	Asociaţia Locală a Energiei Alba	40.000
IV	01.01.2013	31.12.2013	Controlul integrat al poluari cu nutrienti		3.000
V	01.01.2013	31.12.2013	Studiu de fezabilitate "Sistem integrat de management al deseurilor in judetul Alba" - revizuire		30.000
VI	01.01.2013	31.12.2013	Plan judetean de gestionare a deseurilor, judetul Alba - revizuire si avizare		5.000
VII	01.07.2013	31.12.2013	Elaborare documentatie tehnico economica pentru obiectivul "Construire drumuri de acces pentru Centrul de management integrat al deseurilor Galda de Jos si pentru statiile de transfer" - faza I: Studiu de fezabilitate, faza II: Proiect tehnic si detalii de executie		70.000
VIII	01.07.2013	31.12.2013	Asociatia de dezvoltare intercomunitara SALUBRIS ALBA - cotizatie		2.000
TOTAL					275.000
IX	01.01.2013	31.12.2013	Sistem de management integrat al deseurilor in judetul Alba		1.320.000
X	01.01.2013	31.12.2013	Managementul integrat al siturilor ROSCI0085 Frumoasa si ROSPA0043 Frumoasa		700.000
TOTAL GENERAL					**2.295.000**

anexa nr. 21 la hot. 172/25.09.2013

BUGETUL PE TITLURI DE CHELTUIELI, ARTICOLE SI ALINIATE
CAP 84.02 - TRANSPORTURI - 8402
25-Septembrie-2013

APROBAT: rectificare bugetara **(mii lei)**

Rand	Denumirea indicatorilor	Cod indicator	PREVEDERI ANUALE		PREVEDERI TRIMESTRIALE				Influenta An	Influenta Trim in curs
			TOTAL	din care credite bugetare destinate stingerii platilor restante	Trim. I	Trim. II	Trim. III	Trim. IV		
1	**TOTAL CHELTUIELI (SECTIUNEA DE FUNCTIONARE+SECTIUNEA DE DEZVOLTARE)**		33.745,40	0,00	5.354,00	9.567,00	9.744,00	9.080,40	-600,00	-981,10
2	**SECTIUNEA DE FUNCTIONARE(01+79+84)**		24.951,40	0,00	3.584,00	7.367,00	6.370,00	7.630,40	200,00	-965,10
3	**CHELTUIELI CURENTE(10+20+30+40+50+51SF+55SF+57+59)**	**01**	22.131,40	0,00	2.879,00	6.662,00	5.665,00	6.925,40	200,00	-965,10
38	**TITLUL II BUNURI SI SERVICII (cod 20.01 la 20.06+20.09 la 20.16+20.18 la 20.25+20.27+20.30)**	**20**	22.131,40	0,00	2.879,00	6.662,00	5.665,00	6.925,40	200,00	-965,10
50	Reparatii curente	2002	17.850,00	0,00	855,00	6.310,00	5.332,00	5.353,00	200,00	-965,10
86	Alte cheltuieli (cod 20.30.01 la 20.30.04+20.30.06+20.30.07+20.30.09+20.30.30)	2030	4.281,40	0,00	2.024,00	352,00	333,00	1.572,40	0,00	0,00
94	Alte cheltuieli cu bunuri si servicii	203030	4.281,40	0,00	2.024,00	352,00	333,00	1.572,40	0,00	0,00
156	**OPERATIUNI FINANCIARE (COD 80+81)**	**79**	2.820,00	0,00	705,00	705,00	705,00	705,00	0,00	0,00
160	**TITLUL XVI RAMBURSARI DE CREDITE (COD 81.01+81.02)**	**81**	2.820,00	0,00	705,00	705,00	705,00	705,00	0,00	0,00
166	Rambursari de credite interne (cod 81.02.01 la 81.02.05)	8102	2.820,00	0,00	705,00	705,00	705,00	705,00	0,00	0,00
169	Rambursari de credite aferente datoriei publice interne locale	810205	2.820,00	0,00	705,00	705,00	705,00	705,00	0,00	0,00
179	**SECTIUNEA DE DEZVOLTARE(cod 51+55+56+70+79+84)**		8.794,00	0,00	1.770,00	2.200,00	3.374,00	1.450,00	-800,00	-16,00
260	**CHELTUIELI DE CAPITAL (cod 71+72+75)**	**70**	8.794,00	0,00	1.770,00	2.200,00	3.374,00	1.450,00	-800,00	-16,00
261	**TITLUL XII ACTIVE NEFINANCIARE (cod 71.01la 71.03)**	**71**	8.794,00	0,00	1.770,00	2.200,00	3.374,00	1.450,00	-800,00	-16,00
262	Active fixe (cod 71.01.01 la 71.01.03+71.01.30)	7101	8.794,00	0,00	1.770,00	2.200,00	3.374,00	1.450,00	-800,00	-16,00
263	Constructii	710101	8.734,00	0,00	1.755,00	2.145,00	3.384,00	1.450,00	-800,00	-16,00
266	Alte active fixe	710130	60,00	0,00	15,00	55,00	-10,00	0,00	0,00	0,00

ROMANIA
JUDETUL ALBA
CONSILIUL JUDETEAN

Anexa nr. 21 b
la Hotararea nr 172 din 25.09.2013

PROGRAM
de lucrări de întreţinere curentă şi periodică pe drumurile judeţene
finantate din bugetul propriu al judetului Alba, anul 2013

Cod	Categorie de lucrari / Denumire drum sau obiectiv	U./M.	Program 2013 mii lei (incl. TVA)
	Lucrari de intretinere drumuri si poduri propuse pe anul 2013, total, din care:		**12.674,00**
A	**Servicii pregatitoare aferente intretinerii si repararii drumurilor publice**		**32,00**
A1	Gestionarea drumurilor publice		12,00
A.3.	Asigurarea calitatii si a controlului tehnic al calitatii, activitate laboratoare		20,00
B	**Lucrari si servicii privind intretinerea curenta a drumurilor judetene**		**6.878,00**
101	**Intretinere curenta pe timp de vara**		**3.778,00**
101.1.	***Intretinerea partii carosabile***		***1.628,00***
101.1.1	Drumuri asfaltate- mp		778,00
	plombe cu frezare şi aşternere manuală	mp	778,00
101.1.2	Întreţinere rosturi şi colmatare fisuri	ml	50,00
101.1.5	Drumuri pietruite	km	800,00
101.2.	***Intretinere comuna tuturor drumurilor (acostamente, rigole, podete)-ml***		***2.150,00***
101.2.1.1	Tratarea burdusirilor 40mp/km	km	750,00
101.2.1.2	Aducerea la profil a acostamentelor	km	350,00
101.2.2.	Asigurarea scurgerii apelor	km	750,00
101.2.4	Asigurarea esteticii rutiere	km	300,00
102	***Intretinere curenta pe perioada de iarna 2013***		***3.100,00***
C.	**Lucrari si servicii privind intretinerea periodica a drumurilor judetene**		**3.540,00**
103	***Tratamente bituminoase***	***km***	***1.000,00***
103.1	Tratamente bituminoase simple	km	1.000,00
106	***Covoare bituminoase-km***		***200,00***
106.1	Covoare bituminoase cu Ba16 4 cm-km	km	200,00
106.2	Strat de legătură din binder BAD25 6cm -km	km	0,00
111	***Protejarea corpului si a platformei drumului***		***1.840,00***
111.2	Santuri si rigole pavate	ml	200,00
111.5	Ziduri de sprijin si de captusire	ml	90,00
111.7	Amenajarea locurilor de parcare-buc.	buc.	50,00
111,8	Intretinerea drumurilor pietruite	km	1.500,00
112	***Reparatii poduri si podete-bucati***		***500,00***
	podete tubulare/cadre	buc.	500,00
D.	**Lucrari privind reparatii curente la drumurile judetene**		**500,00**
113	Lucrari accidentale; refaceri dupa inundatii, alunecari de terenuri, afuieri de poduri,deteriorari ale apararilor de mal, accidente rutiere, aducerea la cota a caminelor de vizitare, pentru aducerea drumurilor, a podurilor la starea tehnica initiala		500,00
E.	**Lucrări de investiţii**		**1.724,00**
1.	Modernizare drum judeţean DJ 107: Alba Iulia - Teleac - Hăpria - Straja - Berghin - Colibi - Secăşel - Cergăul Mare - Blaj - Sâncel - Lunca Târnavei - Şona - Jidvei - Cetatea de Baltă - lim.jud.Mureş, tr.II, km.26+600 - km.30+035	km.	740,00
2	Consolidare corp drum judetean DJ 750: Garda de Sus (DN 75) - Ordancusa - Ghetar	km.	984,00
	TOTAL GENERAL		**12.674,00**

CONSILIUL JUDETEAN ALBA
DIRECTIA TEHNICA
Serviciul administrarea drumurilor judetene

Anexa nr.21 d
la Hotararea nr.172 din 25.09.2013

PROGRAM

de lucrari pentru drumurile si podurile judetene
finantate din excedentul bugetului local pe anul 2013

Cod	Categorie de lucrari Denumire drum sau obiectiv	Total, mii lei
I	**Lucrari de drumuri si poduri propuse pe anul 2013, total, din care:**	
1	"Modernizare drum judetean DJ107: Alba Iulia-Teleac-Hapria-Straja-Berghin-Colibi-Secasel-Cergaul Mare-Blaj - Sancel-Lunca Tarnavei-Sona- Jidvei-Cetatea de Balta - lim. jud. Mures, tr.II, km.26+600-km.30+035	1.460,00
2	Consolidare corp drum judetean DJ 750: Garda de Sus (DN 75) - Ordancusa - Ghetar	516,00
3	Consolidare corp drum judetean DJ107K:Galda de Jos - Mesentea - Benic - Intregalde, jud. Alba km.9+829- 17+700, tr. II	2.430,00
4	Consolidare Pod pe DJ107C, km.9+223 peste paraul Dumbravita, in localitatea Limba , jud. Alba	28,00
5	Pod pe DJ107H: - Coslariu Nou - Galda de Jos - Cricau - Ighiu - Sard - Gara Sard (DN74), km.12+751.28, localitatea Bucerdea Vinoasa, jud. Alba	22,00
	Total	**4.456,00**

ROMÂNIA
JUDETUL ALBA
CONSILIUL JUDETEAN

Anexa 21e
la hot. nr. 172
din 25.09.2013

PROGRAM
de activităţi în domeniul transporturi în Judeţul Alba finanţat din bugetul propriu al Judeţului Alba

Nr. crt.	Data		Denumire proiect	Parteneri	Buget – lei -
	Data lansării proiectului	Data finalizării proiectului			
1	feb. 2013	31.dec.2013	Siguranţa circulaţiei pe drumurile aflate în administrarea Consiliului Judeţean Alba, din care:		1.125.400
			- Procurare, montare şi întreţinere indicatoare rutiere şi stâlpi de indicatoare; - Procurare,montare şi întreţinere parapete metalice deformabile elastice de tip semigreu(simple)pentru drumurile judeţene ; - Executarea marcajelor rutiere orizontale longitudinale, transversale şi termoplastice; - Verificări metrologice pentru instalaţiile de cântărire şi parcări		275.000 443.400 387.000 20.000
2	feb. 2013	31.dec.2013	Promovare Serviciu de transport public judeţean de persoane, din care:		30.000
			- Campania ”Alba dă prioritate vieţii”	Inspectoratul de Poliţie al Judeţului Alba	25.000

			- Alte acţiuni		5.000
3	feb. 2013	31.dec.2013	Tarif monitorizare autorizaţie A.N.R.S.C		3.000
4	feb. 2013	31.dec.2013	Reînnoire certificat digital de acces si control pentru aplicaţia electronică de atribuire a licenţelor de traseu		3.000
5	feb. 2013	31 dec. 2013	Dezvoltare, întreţinere portal www.transportalba.ro, dezvoltare mobil site.		20.000
TOTAL					**1.181.400**

anexa nr. 22 la hot. 172/25.09.2013

BUGETUL PE TITLURI DE CHELTUIELI, ARTICOLE SI ALINIATE
CAP.87.02 SUBCAP.04 - TURISM - 870204
25-Septembrie-2013

APROBAT: rectificare bugetara **(mii lei)**

Rand	Denumirea indicatorilor	Cod indicator	PREVEDERI ANUALE		PREVEDERI TRIMESTRIALE				Influenta An	Influenta Trim in curs
			TOTAL	din care credite bugetare destinate stingerii platilor restante	Trim. I	Trim. II	Trim. III	Trim. IV		
1	**TOTAL CHELTUIELI (SECTIUNEA DE FUNCTIONARE+SECTIUNEA DE DEZVOLTARE)**		1.303,00	0,00	324,00	131,00	452,00	396,00	162,00	162,00
2	**SECTIUNEA DE FUNCTIONARE(01+79+84)**		1.258,00	0,00	324,00	91,00	447,00	396,00	172,00	172,00
3	**CHELTUIELI CURENTE(10+20+30+40+50+51SF+55SF+57+59)**	**01**	1.258,00	0,00	324,00	91,00	447,00	396,00	172,00	172,00
38	**TITLUL II BUNURI SI SERVICII (cod 20.01 la 20.06+20.09 la 20.16+20.18 la 20.25+20.27+20.30)**	**20**	1.258,00	0,00	324,00	91,00	447,00	396,00	172,00	172,00
86	Alte cheltuieli (cod 20.30.01 la 20.30.04+20.30.06+20.30.07+20.30.09+20.30.30)	2030	1.258,00	0,00	324,00	91,00	447,00	396,00	172,00	172,00
94	Alte cheltuieli cu bunuri si servicii	203030	1.258,00	0,00	324,00	91,00	447,00	396,00	172,00	172,00
179	**SECTIUNEA DE DEZVOLTARE(cod 51+55+56+70+79+84)**		45,00	0,00	0,00	40,00	5,00	0,00	-10,00	-10,00
260	**CHELTUIELI DE CAPITAL (cod 71+72+75)**	**70**	45,00	0,00	0,00	40,00	5,00	0,00	-10,00	-10,00
261	**TITLUL XII ACTIVE NEFINANCIARE (cod 71.01la 71.03)**	**71**	45,00	0,00	0,00	40,00	5,00	0,00	-10,00	-10,00
262	Active fixe (cod 71.01.01 la 71.01.03+71.01.30)	7101	45,00	0,00	0,00	40,00	5,00	0,00	-10,00	-10,00
266	Alte active fixe	710130	45,00	0,00	0,00	40,00	5,00	0,00	-10,00	-10,00

Judeţul Alba

Anexa nr. 22a
la hot. nr. 172
din 25.09.2013

PROGRAM

de activităţi privind promovarea şi dezvoltarea turistică a judeţului Alba finanţat din bugetul propriu al judeţului Alba pe anul 2013

lei

Nr. Crt	Perioada de implementare	Denumire proiect	Parteneri	Buget 2013
1	feb.-dec. 2013	Alba Golf Challenge	Asociatia Clubul de golf Profesor Paul Tomita	**124.000**
2	feb.-dec. 2013	Festival de jazz- Alba Jazz	Asociatia Cultur'Art	**146.700**
3	feb.-dec. 2013	Festivalul Cetăţilor Dacice	Asociatia Tara Vinului	**0**
4	feb.-dec. 2013	Festivalul Vinului	Asociatia Tara Vinului	**0**
5	feb.-dec. 2013	Festivalul Dilema Veche	Asociatia Oameni cu dileme	**150.000**
6	feb.-dec. 2013	Ziua Mondială a Turismului		**2.000**
7	feb.-dec. 2013	Prezidiu, birou ARE		**0**
8	feb.-dec. 2013	Festivalul Concurs de Muzică Folk „Ziua de Mâine”	Asociatia Cultur'Art	**143.300**
9	feb.-dec. 2013	Ziua Încoronării		**5.000**
10	feb.-dec. 2013	Târgul Naţional de Turism Rural Albac	ANTREC	**100.000**
11	feb.-dec. 2013	Participare la târguri de turism naţionale/internaţionale		**38.000**
12	feb.-dec. 2013	*1 Decembrie - Ziua Naţională a României:*		**70.000**
		a) 1 Decembrie - Ziua Naţională a României		50.000
		b) 1 Decembrie - Ziua Naţională a României la Bruxelles		20.000
13	feb.-dec. 2013	Dezvoltare reţea informatică şi portal turism: www.turismalba.ro-: Dezvoltare de software pentru baze de date si operare destinat proiectului, servicii de proiectare de site-uri www (World Wide Web), servicii gazduire website		**40.000**
14	feb.-dec. 2013	Campanie publicitară de promovare turistică a judeţului Alba		**120.000**
15	feb.-dec. 2013	Materiale de promovare turistică a judeţului Alba		**100.000**
16	feb.-dec. 2013	Informare şi conştientizare "Vestea"		**39.000**
17	feb.-dec. 2013	Ghid turistic al judeţului, harta turistică a judetului.		**70.000**
18	feb.-dec. 2013	"Ghizii Albei"		**0**
19	feb.-dec. 2013	Campinguri si locuri de picnic în judetul Alba		**5.000**
20	feb.-dec. 2013	Înfintarea şi susţinerea cercurilor şcolare de turism		**40.000**
21	feb.-dec. 2013	Creerea, întreţinerea traseelor turistice		**0**
22	feb.-dec. 2013	Înfiinţarea şi funcţionarea Centrelor de Informare şi Dezvoltare Turistică		**50.000**
23	feb.-dec. 2013	Studiul de piaţă în domeniul turismului în judeţul Alba		**50.000**
24	feb.-dec. 2013	Reţeaua de ecomuzee Alba		**10.000**
TOTAL				**1.303.000**

SPITALUL JUDETEAN DE URGENTA

anexa nr. la hot. 172/25.09.2013

BUGETUL CENTRALIZAT AL INSTITUTIILOR PUBLICE SI ACTIVITATILOR FINANTATE INTEGRAL SAU PARTIAL DIN VENITURI PROPRII SI SUBVENTII

25-Septembrie-2013

APROBAT: rectificare bugetara **(mii lei)**

Denumirea indicatorilor	Cod indicator	Rand	PREVEDERI ANUALE		PREVEDERI TRIMESTRIALE				Influenta An	Influenta Trim in curs
			TOTAL	din care credite bugetare destinate stingerii platilor restante	Trim. I	Trim. II	Trim. III	Trim. IV		
TOTAL VENITURI	**000110**	r 1	75.307,36	0,00	24.198,86	18.552,59	19.009,58	13.546,33	267,57	111,52
I. VENITURI CURENTE		r 2	66.810,34	0,00	21.140,86	17.715,59	16.890,56	11.063,33	265,50	109,45
C. VENITURI NEFISCALE	0012	r 8	66.810,34	0,00	21.140,86	17.715,59	16.890,56	11.063,33	265,50	109,45
C1. VENITURI DIN PROPRIETATE(cod 30.10)	0013	r 9	70,00	0,00	17,00	18,00	20,00	15,00	0,00	0,00
Venituri din proprietate(cod 30.10.05+30.10.09+30.10.50)	3010	r 10	70,00	0,00	17,00	18,00	20,00	15,00	0,00	0,00
Venituri din concesiuni si inchirieri	301005	r 13	70,00	0,00	17,00	18,00	20,00	15,00	0,00	0,00
C2. VANZARI DE BUNURI SI SERVICII(33.10+34.10+35.10+36.10+37.10)	0014	r 19	66.740,34	0,00	21.123,86	17.697,59	16.870,56	11.048,33	265,50	109,45
Venituri din prestari de servicii si alte activitati(cod 33.10.05+33.10.08+33.10.13+33.10.14+33.10.16+33.10.17+33.10.19+33.10.	3310	r 20	66.656,50	0,00	21.102,02	17.691,09	16.815,06	11.048,33	214,50	58,45
Venituri din contractele incheiate cu casele de asigurari sociale de sanatate	331021	r 30	55.555,84	0,00	18.004,59	14.607,54	13.700,64	9.243,07	0,00	0,00
Venituri din contract.incheiate cu directiile de sanat publica alocate de la bug de stat	331030	r 31	5.918,00	0,00	1.585,00	1.795,00	1.437,00	1.101,00	62,00	-116,00
Venituri din contractele incheiate cu directiile de sanat publica alocate din ven proprii ale Min.Sanatatii	331031	r 32	1.914,50	0,00	471,68	361,20	947,87	133,75	152,50	174,45
Venituri din contractele incheiate cu institutele de medicina din sume alocate de la bugetul de stat	331032	r 33	1.123,96	0,00	290,00	290,00	329,00	214,96	0,00	0,00
Alte venituri din prestari de servicii si alte activitati	331050	r 34	2.144,20	0,00	750,75	637,35	400,55	355,55	0,00	0,00
Transferuri voluntare, altele decat subventiile(cod 37.10.01+37.10.50)	3710	r 41	83,84	0,00	21,84	6,50	55,50	0,00	51,00	51,00
Donatii si sponsorizari	371001	r 42	83,84	0,00	21,84	6,50	55,50	0,00	51,00	51,00
II. VENITURI DIN CAPITAL (cod 39.10)	0015	r 46	19,02	0,00	0,00	0,00	19,02	0,00	2,07	2,07
Venituri din valorificarea unor bunuri(cod 39.10.01+39.10.50)	3910	r 47	19,02	0,00	0,00	0,00	19,02	0,00	2,07	2,07
Alte venituri din valorificarea unor bunuri	391050	r 49	19,02	0,00	0,00	0,00	19,02	0,00	2,07	2,07
IV. SUBVENTII(cod 0018)	0017	r 53	7.506,00	0,00	2.086,00	837,00	2.100,00	2.483,00	0,00	0,00
SUBVENTII DE LA ALTE NIVELE ALE ADMNISTRATIEI PUBLICE(42.10+43.10)	0018	r 54	7.506,00	0,00	2.086,00	837,00	2.100,00	2.483,00	0,00	0,00
Subventii de la bugetul de stat(cod 42.10.11+42.10.39+42.10.43)	4210	r 55	477,00	0,00	477,00	0,00	0,00	0,00	0,00	0,00

Denumirea indicatorilor	Cod indicator	Rand	PREVEDERI ANUALE		PREVEDERI TRIMESTRIALE				Influenta An	Influenta Trim in curs
			TOTAL	din care credite bugetare destinate stingerii platilor restante	Trim. I	Trim. II	Trim. III	Trim. IV		
Subventii de la bugetul de stat pt instit pub. fin. partial sau integral din venituri proprii pt proiecte finantate din FEN postaderare	421039	r 57	477,00	0,00	477,00	0,00	0,00	0,00	0,00	0,00
Subventii de la alte administratii(cod 43.10.09+43.10.10+43.10.14+43.10.15+43.10.16+43.10.17)	4310	r 60	7.029,00	0,00	1.609,00	837,00	2.100,00	2.483,00	0,00	0,00
Subventii din bugetele locale pentru finantarea cheltuielilor curente din domeniul sanatatii	431010	r 62	2.295,00	0,00	418,00	529,00	1.266,00	82,00	766,00	766,00
Subventii de la bugetul local pentru finantarea cheltuielilor de capital din domeniul sanatatii	431014	r 63	4.734,00	0,00	1.191,00	308,00	834,00	2.401,00	-766,00	-766,00
Sume FEN postaderare in contul platilor efectuate si prefinantari(cod45.10.01 la	4510	r 74	972,00	0,00	972,00	0,00	0,00	0,00	0,00	0,00
Fondul European de Dezvoltare Regionala(cod 45.10.01.01+45.10.01.02+45.10.01.03)	451001	r 75	972,00	0,00	972,00	0,00	0,00	0,00	0,00	0,00
VENITURILE SECTIUNII DE FUNCTIONARE (00.02+00.17)	Y000110	r 89	69.105,34	0,00	21.558,86	18.244,59	18.156,56	11.145,33	1.031,50	875,45
I. VENITURI CURENTE (cod 00.03+00.12)	Y0010	r 90	66.810,34	0,00	21.140,86	17.715,59	16.890,56	11.063,33	265,50	109,45
C.VENITURI NEFISCALE(0013+0014)	Y0012	r 96	66.810,34	0,00	21.140,86	17.715,59	16.890,56	11.063,33	265,50	109,45
C1. VENITURI DIN PROPRIETATE(cod 30.10+31.10)	Y0013	r 97	70,00	0,00	17,00	18,00	20,00	15,00	0,00	0,00
Venituri din proprietate(cod 30.10.03+30.10.05+30.10.09+30.10.50)	Y3010	r 98	70,00	0,00	17,00	18,00	20,00	15,00	0,00	0,00
Venituri din concesiuni si inchirieri	Y301005	r 101	70,00	0,00	17,00	18,00	20,00	15,00	0,00	0,00
C2. VANZARI DE BUNURI SI SERVICII(33.10+34.10+35.10+36.10+37.10)	Y0014	r 107	66.740,34	0,00	21.123,86	17.697,59	16.870,56	11.048,33	265,50	109,45
Venituri din prestari de servicii si alte activitati(cod 33.10.05 la 33.10.50)	Y3310	r 108	66.656,50	0,00	21.102,02	17.691,09	16.815,06	11.048,33	214,50	58,45
Venituri din contractele incheiate cu casele de asigurari sociale de sanatate	Y331021	r 118	55.555,84	0,00	18.004,59	14.607,54	13.700,64	9.243,07	0,00	0,00
Venituri din contract.incheiate cu directiile de sanat publica alocate de la bug de stat	Y331030	r 119	5.918,00	0,00	1.585,00	1.795,00	1.437,00	1.101,00	62,00	-116,00
Venituri din contractele incheiate cu directiile de sanat publica alocate din ven proprii ale Min.Sanatatii	Y331031	r 120	1.914,50	0,00	471,68	361,20	947,87	133,75	152,50	174,45
Venituri din contractele incheiate cu institutele de medicina din sume alocate de la bugetul de stat	Y331032	r 121	1.123,96	0,00	290,00	290,00	329,00	214,96	0,00	0,00
Alte venituri din prestari de servicii si alte activitati	Y331050	r 122	2.144,20	0,00	750,75	637,35	400,55	355,55	0,00	0,00
Transferuri voluntare, altele decat subventiile(cod 37.10.01+37.10.50)	Y3710	r 129	83,84	0,00	21,84	6,50	55,50	0,00	51,00	51,00
Donatii si sponsorizari	Y371001	r 130	83,84	0,00	21,84	6,50	55,50	0,00	51,00	51,00
IV. SUBVENTII (cod 00.18)	Y0017	r 133	2.295,00	0,00	418,00	529,00	1.266,00	82,00	766,00	766,00
SUBVENTII DE LA ALTE NIVELE ALE ADMNISTRATIEI PUBLICE(cod 43.10)	Y0018	r 134	2.295,00	0,00	418,00	529,00	1.266,00	82,00	766,00	766,00
Subventii de la alte administratii	Y4310	r 139	2.295,00	0,00	418,00	529,00	1.266,00	82,00	766,00	766,00
Subventii din bugetele locale pentru finantarea cheltuielilor curente din domeniul sanatatii	Y431010	r 141	2.295,00	0,00	418,00	529,00	1.266,00	82,00	766,00	766,00
VENITURILE SECTIUNII DE DEZVOLTARE	Y000110	r 143	6.202,02	0,00	2.640,00	308,00	853,02	2.401,00	-763,93	-763,93
II. VENITURI DIN CAPITAL(cod 39.10)	Y0015	r 148	19,02	0,00	0,00	0,00	19,02	0,00	2,07	2,07
Venituri din valorificarea unor bunuri(cod 39.10.01+39.10.50)	Y3910	r 149	19,02	0,00	0,00	0,00	19,02	0,00	2,07	2,07

Denumirea indicatorilor	Cod indicator	Rand	PREVEDERI ANUALE		PREVEDERI TRIMESTRIALE				Influenta An	Influenta Trim in curs
			TOTAL	din care credite bugetare destinate stingerii platilor restante	Trim. I	Trim. II	Trim. III	Trim. IV		
Alte venituri din valorificarea unor bunuri	Y391050	r 151	19,02	0,00	0,00	0,00	19,02	0,00	2,07	2,07
IV SUBVENTII (cod 00.18)	Y0017	r 155	5.211,00	0,00	1.668,00	308,00	834,00	2.401,00	-766,00	-766,00
Subventii de la alte nivele ale administratiei publice (cod 42.10+43.10)	Y0018	r 156	5.211,00	0,00	1.668,00	308,00	834,00	2.401,00	-766,00	-766,00
Subventii de la bugetul de stat (cod 42.10.39)	Y4210	r 157	477,00	0,00	477,00	0,00	0,00	0,00	0,00	0,00
Subventii de la bugetul de stat pt instit pub. fin. partial sau integral din venituri proprii pt proiecte finantate din FEN postaderare	Y421039	r 158	477,00	0,00	477,00	0,00	0,00	0,00	0,00	0,00
Subventii de la alte administratii (cod 43.10.14+43.10.16+43.10.17)	Y4310	r 159	4.734,00	0,00	1.191,00	308,00	834,00	2.401,00	-766,00	-766,00
Subventii de la bug. locale pentru finantarea cheltuielilor de capital din domeniul sanatatii	Y431014	r 160	4.734,00	0,00	1.191,00	308,00	834,00	2.401,00	-766,00	-766,00
Sume primite de la UE/alti donatori in contul platilor efectuate si prefinantari(cod 45.10.01 la45.10.18)	Y4510	r 170	972,00	0,00	972,00	0,00	0,00	0,00	0,00	0,00
Fondul European de Dezvoltare Regionala(cod 45.10.01.01+45.10.01.02+45.10.01.03)	Y451001	r 171	972,00	0,00	972,00	0,00	0,00	0,00	0,00	0,00
TOTAL CHELTUIELI (cod 50.10+59.10+63.10+69.10+79.10)	**5010**	r 185	75.482,88	1.521,75	24.374,38	18.552,59	19.009,58	13.546,33	267,57	111,52
CHELTUIELI CURENTE	10.01	r 186	70.510,86	1.521,75	23.069,13	18.368,34	18.042,31	11.031,08	1.031,50	875,45
TITLUL I CHELTUIELI DE PERSONAL	10.10	r 187	43.458,00	0,00	11.452,40	12.162,40	11.677,30	8.165,90	0,00	0,00
TITLUL II BUNURI SI SERVICII	10.20	r 188	25.049,86	1.521,75	10.088,73	5.888,94	6.286,01	2.786,18	1.031,50	875,45
TITLUL III DOBANZI	10.30	r 189	316,00	0,00	79,00	79,00	79,00	79,00	0,00	0,00
TITLUL VII PROIECTE CU FINANTARE DIN FONDUL EXTERNE NERAMBURSABILE(FEN) POSTADERARE	10.56	r 194	1.687,00	0,00	1.449,00	238,00	0,00	0,00	0,00	0,00
CHELTUIELI DE CAPITAL	10.70	r 197	4.515,02	0,00	1.191,00	70,00	853,02	2.401,00	-763,93	-763,93
TITLUL IX ACTIVE NEFINANCIARE	10.71	r 198	4.515,02	0,00	1.191,00	70,00	853,02	2.401,00	-763,93	-763,93
OPERATIUNI FINANCIARE	10.79	r 201	457,00	0,00	114,25	114,25	114,25	114,25	0,00	0,00
TITLUL XVI RAMBURSARI DE CREDITE	10.81	r 203	457,00	0,00	114,25	114,25	114,25	114,25	0,00	0,00
PARTEA I-A SERVICII PUBLICE GENERALE(cod 54.10+55.10)		r 206	362,00	0,00	90,50	90,50	90,50	90,50	0,00	0,00
Tranzactii privind datoria publica si imprumuturi	5510	r 231	362,00	0,00	90,50	90,50	90,50	90,50	0,00	0,00
CHELTUIELI CURENTE	5510.01	r 232	362,00	0,00	90,50	90,50	90,50	90,50	0,00	0,00
TITLUL II BUNURI SI SERVICII	5510.20	r 234	46,00	0,00	11,50	11,50	11,50	11,50	0,00	0,00
TITLUL III DOBANZI	5510.30	r 235	316,00	0,00	79,00	79,00	79,00	79,00	0,00	0,00
PARTEA A III-A CHELTUIELI SOCIAL-CULTURALE(cod 65.10+66.10+67.10+68.10)	6310	r 279	75.120,88	1.521,75	24.283,88	18.462,09	18.919,08	13.455,83	267,57	111,52
Sanatate(cod 66.10.06+66.10.08+66.10.50)	6610	r 316	75.120,88	1.521,75	24.283,88	18.462,09	18.919,08	13.455,83	267,57	111,52
CHELTUIELI CURENTE	6610.01	r 317	70.148,86	1.521,75	22.978,63	18.277,84	17.951,81	10.940,58	1.031,50	875,45
TITLUL I CHELTUIELI DE PERSONAL	6610.10	r 318	43.458,00	0,00	11.452,40	12.162,40	11.677,30	8.165,90	0,00	0,00
TITLUL II BUNURI SI SERVICII	6610.20	r 319	25.003,86	1.521,75	10.077,23	5.877,44	6.274,51	2.774,68	1.031,50	875,45

Denumirea indicatorilor	Cod indicator	Rand	PREVEDERI ANUALE		PREVEDERI TRIMESTRIALE				Influenta An	Influenta Trim in curs
			TOTAL	din care credite bugetare destinate stingerii platilor restante	Trim. I	Trim. II	Trim. III	Trim. IV		
TITLUL VIII PROIECTE CU FINANTARE DIN FONDURI EXTERNE NERAMBURSABILE(FEN) POSTADERARE	6610.56	r 325	1.687,00	0,00	1.449,00	238,00	0,00	0,00	0,00	0,00
CHELTUIELI DE CAPITAL	6610.70	r 328	4.515,02	0,00	1.191,00	70,00	853,02	2.401,00	-763,93	-763,93
TITLUL XII ACTIVE NEFINANCIARE	6610.71	r 329	4.515,02	0,00	1.191,00	70,00	853,02	2.401,00	-763,93	-763,93
OPERATIUNI FINANCIARE	6610.79	r 332	457,00	0,00	114,25	114,25	114,25	114,25	0,00	0,00
TITLUL X ALTE CHELTUIELI	6610.81	r 334	457,00	0,00	114,25	114,25	114,25	114,25	0,00	0,00
Servicii medicale in unitati sanitare cu paturi	661006	r 338	75.120,88	1.521,75	24.283,88	18.462,09	18.919,08	13.455,83	267,57	111,52
Spitale generale	66100601	r 339	75.120,88	1.521,75	24.283,88	18.462,09	18.919,08	13.455,83	267,57	111,52
VII. REZERVE, EXCEDENT / DEFICIT	9610	r 560	-175,52	0,00	-175,52	0,00	0,00	0,00	0,00	0,00
DEFICIT(99.10.96+99.10.97)	9910	r 564	175,52	0,00	175,52	0,00	0,00	0,00	0,00	0,00
Deficitul sectiunii de functionare	991096	r 565	175,52	0,00	175,52	0,00	0,00	0,00	0,00	0,00
CHELTUIELILE SECTIUNII DE FUNCTIONARE(COD 50.10+59.10+63.10+69.10+79.10)	**Y5010**	r 567	69.280,86	1.521,75	21.734,38	18.244,59	18.156,56	11.145,33	1.031,50	875,45
CHELTUIELI CURENTE	YY10.01	r 568	68.823,86	1.521,75	21.620,13	18.130,34	18.042,31	11.031,08	1.031,50	875,45
Titlul I Cheltuieli de personal	YY10.10	r 569	43.458,00	0,00	11.452,40	12.162,40	11.677,30	8.165,90	0,00	0,00
Titlul II Bunuri si servicii	YY10.20	r 570	25.049,86	1.521,75	10.088,73	5.888,94	6.286,01	2.786,18	1.031,50	875,45
Titlul III Dobanzi	YY10.30	r 571	316,00	0,00	79,00	79,00	79,00	79,00	0,00	0,00
OPERATIUNI FINANCIARE	YY10.79	r 578	457,00	0,00	114,25	114,25	114,25	114,25	0,00	0,00
Titlul XVI Rambursari de credite	YY10.81	r 580	457,00	0,00	114,25	114,25	114,25	114,25	0,00	0,00
PARTEA I-A SERVICII PUBLICE GENERALE(cod 54.10+55.10)	Y5010	r 583	362,00	0,00	90,50	90,50	90,50	90,50	0,00	0,00
Tranzactii privind datoria publica si imprumuturi	Y5510	r 603	362,00	0,00	90,50	90,50	90,50	90,50	0,00	0,00
CHELTUIELI CURENTE	Y5510.01	r 604	362,00	0,00	90,50	90,50	90,50	90,50	0,00	0,00
Titlul II Bunuri si servicii	Y5510.20	r 606	46,00	0,00	11,50	11,50	11,50	11,50	0,00	0,00
Titlul III Dobanzi	Y5510.30	r 607	316,00	0,00	79,00	79,00	79,00	79,00	0,00	0,00
PARTEA A III-A CHELTUIELI SOCIAL-CULTURALE(cod 65.10+66.10+67.10+68.10)	Y63.10	r 641	68.918,86	1.521,75	21.643,88	18.154,09	18.066,06	11.054,83	1.031,50	875,45
Sanatate(cod 66.10.06+66.10.08+66.10.50)	Y6610	r 673	68.918,86	1.521,75	21.643,88	18.154,09	18.066,06	11.054,83	1.031,50	875,45
CHELTUIELI CURENTE	Y6610.01	r 674	68.461,86	1.521,75	21.529,63	18.039,84	17.951,81	10.940,58	1.031,50	875,45
Titlul I Cheltuieli de personal	Y6610.10	r 675	43.458,00	0,00	11.452,40	12.162,40	11.677,30	8.165,90	0,00	0,00
Titlul II Bunuri si servicii	Y6610.20	r 676	25.003,86	1.521,75	10.077,23	5.877,44	6.274,51	2.774,68	1.031,50	875,45
OPERATIUNI FINANCIARE	Y6610.79	r 684	457,00	0,00	114,25	114,25	114,25	114,25	0,00	0,00
Titlul XVI Rambursari de credite	Y6610.81	r 686	457,00	0,00	114,25	114,25	114,25	114,25	0,00	0,00

Denumirea indicatorilor	Cod indicator	Rand	PREVEDERI ANUALE		PREVEDERI TRIMESTRIALE				Influenta An	Influenta Trim in curs
			TOTAL	din care credite bugetare destinate stingerii platilor restante	Trim. I	Trim. II	Trim. III	Trim. IV		
Servicii medicale in unitati sanitare cu paturi	Y661006	r 690	68.918,86	1.521,75	21.643,88	18.154,09	18.066,06	11.054,83	1.031,50	875,45
Spitale generale	Y66100601	r 691	68.918,86	1.521,75	21.643,88	18.154,09	18.066,06	11.054,83	1.031,50	875,45
VII. REZERVE, EXCEDENT / DEFICIT	Y9610	r 872	-175,52	0,00	-175,52	0,00	0,00	0,00	0,00	0,00
DEFICIT(COD 99.10.96+99.10.97)	Y9910	r 875	175,52	0,00	175,52	0,00	0,00	0,00	0,00	0,00
Deficitul sectiunii de functionare	Y991096	r 876	175,52	0,00	175,52	0,00	0,00	0,00	0,00	0,00
CHELTUIELILE SECTIUNII DE DEZVOLTARE(COD 50.10+59.10+63.10+69.10+79.10)	**Y5010**	r 877	6.202,02	0,00	2.640,00	308,00	853,02	2.401,00	-763,93	-763,93
CHELTUIELI CURENTE	YY10.01	r 878	1.687,00	0,00	1.449,00	238,00	0,00	0,00	0,00	0,00
Titlul VIII Proiecte cu finantare din Fonduri externe nerambursabile(FEN) postaderare	YY10.56	r 881	1.687,00	0,00	1.449,00	238,00	0,00	0,00	0,00	0,00
CHELTUIELI DE CAPITAL	YY10.70	r 882	4.515,02	0,00	1.191,00	70,00	853,02	2.401,00	-763,93	-763,93
Titlul XII Active nefinanciare	YY10.71	r 883	4.515,02	0,00	1.191,00	70,00	853,02	2.401,00	-763,93	-763,93
PARTEA A III-A CHELTUIELI SOCIAL-CULTURALE(COD 65.10+66.10+67.10+68.10)	Y6310	r 939	6.202,02	0,00	2.640,00	308,00	853,02	2.401,00	-763,93	-763,93
Sanatate(cod 66.10.06+66.10.08+66.10.50)	Y6610	r 968	6.202,02	0,00	2.640,00	308,00	853,02	2.401,00	-763,93	-763,93
CHELTUIELI CURENTE	Y6610.01	r 969	1.687,00	0,00	1.449,00	238,00	0,00	0,00	0,00	0,00
Titlul VIII Proiecte cu finantare din Fonduri extene nerambursabile (FEN) postaderare	Y6610.56	r 972	1.687,00	0,00	1.449,00	238,00	0,00	0,00	0,00	0,00
CHELTUIELI DE CAPITAL	Y6610.70	r 973	4.515,02	0,00	1.191,00	70,00	853,02	2.401,00	-763,93	-763,93
Titlul XII Active nefinanciare	Y6610.71	r 974	4.515,02	0,00	1.191,00	70,00	853,02	2.401,00	-763,93	-763,93
Servicii medicale in unitati sanitare cu paturi	Y661006	r 982	6.202,02	0,00	2.640,00	308,00	853,02	2.401,00	-763,93	-763,93
Spitale generale	Y66100601	r 983	6.202,02	0,00	2.640,00	308,00	853,02	2.401,00	-763,93	-763,93

SPITALUL JUDETEAN DE URGENTA

anexa nr. 25a la hot. 172/25.09.2013

BUGETUL PE TITLURI DE CHELTUIELI, ARTICOLE SI ALINIATE
SPITALE GENERALE-SPITALUL JUDETEAN DE URGENTA ALBA - 6610060101
25-Septembrie-2013

APROBAT: rectificare bugetara **(mii lei)**

Rand	Denumirea indicatorilor	Cod indicator	PREVEDERI ANUALE		PREVEDERI TRIMESTRIALE				Influenta An	Influenta Trim in curs
			TOTAL	din care credite bugetare destinate stingerii platilor restante	Trim. I	Trim. II	Trim. III	Trim. IV		
1	**TOTAL CHELTUIELI (SECTIUNEA DE FUNCTIONARE+SECTIUNEA DE DEZVOLTARE)**		75.120,88	1.521,75	24.283,88	18.462,09	18.919,08	13.455,83	267,57	111,52
2	**SECTIUNEA DE FUNCTIONARE(01+79+84)**		68.918,86	1.521,75	21.643,88	18.154,09	18.066,06	11.054,83	1.031,50	875,45
3	**CHELTUIELI CURENTE(10+20+30+40+50+51SF+55SF+57+59)**	**01**	68.461,86	1.521,75	21.529,63	18.039,84	17.951,81	10.940,58	1.031,50	875,45
4	**TITLUL I CHELTUIELI DE PERSONAL(cod 10.01 la 10.03)**	**10**	43.458,00	0,00	11.452,40	12.162,40	11.677,30	8.165,90	0,00	0,00
5	Cheltuieli salariale in bani (cod 10.01.01 la 10.01.16+10.01.30)	1001	32.742,82	0,00	8.538,40	9.090,40	8.677,52	6.436,50	-77,48	-77,48
6	Salarii de baza	100101	24.363,82	0,00	6.370,40	6.779,40	6.280,52	4.933,50	-76,48	-76,48
10	Sporuri pentru conditii de munca	100105	4.921,00	0,00	1.331,50	1.427,50	1.410,50	751,50	-17,00	-17,00
11	Alte sporuri	100106	1.373,00	0,00	290,00	349,00	349,00	385,00	0,00	0,00
16	Fond aferent platii cu ora	100111	1.904,00	0,00	500,00	493,00	582,00	329,00	0,00	0,00
18	Indemnizatii de delegare	100113	6,00	0,00	2,50	2,50	0,50	0,50	0,00	0,00
22	Alte drepturi salariale in bani	100130	175,00	0,00	44,00	39,00	55,00	37,00	16,00	16,00
23	Cheltuieli salariale in natura (cod 10.02.01 la 10.02.30)	1002	1.747,48	0,00	580,00	616,00	551,48	0,00	75,48	75,48
24	Tichete de masa	100201	1.747,48	0,00	580,00	616,00	551,48	0,00	75,48	75,48
31	Contributii (cod 10.03.01 la 10.03.06)	1003	8.967,70	0,00	2.334,00	2.456,00	2.448,30	1.729,40	2,00	2,00
32	Contributii de asigurari sociale de stat	100301	6.949,40	0,00	1.814,20	1.905,20	1.894,00	1.336,00	2,00	0,00
33	Contributii de asigurari de somaj	100302	171,80	0,00	43,30	47,30	47,00	34,20	0,00	0,00
34	Contributii de asigurari sociale de sanatate	100303	1.733,00	0,00	446,00	474,00	473,00	340,00	0,00	2,00
35	Contributii de asigurari pentru accidente de munca si boli profesionale	100304	95,90	0,00	25,10	26,10	25,90	18,80	0,00	0,00
37	Contributii pt concedii si indemnizatii	100306	17,60	0,00	5,40	3,40	8,40	0,40	0,00	0,00
38	**TITLUL II BUNURI SI SERVICII (cod 20.01 la 20.06+20.09 la 20.16+20.18 la 20.25+20.27+20.30)**	**20**	25.003,86	1.521,75	10.077,23	5.877,44	6.274,51	2.774,68	1.031,50	875,45
39	Bunuri si servicii (cod 20.01.01 la 20.01.09+20.01.30)	2001	6.461,05	0,00	2.077,70	1.744,40	1.518,47	1.120,48	250,81	243,05
40	Furnituri de birou	200101	133,80	0,00	52,40	40,40	37,20	3,80	0,80	0,00
41	Materiale pentru curatenie	200102	207,19	0,00	62,50	47,50	55,50	41,69	1,19	0,00
42	Incalzit, Iluminat si forta motrica	200103	1.930,55	0,00	753,00	552,00	247,00	378,55	1,55	5,00

Rand	Denumirea indicatorilor	Cod indicator	PREVEDERI ANUALE		PREVEDERI TRIMESTRIALE				Influenta An	Influenta Trim in curs
			TOTAL	din care credite bugetare destinate stingerii platilor restante	Trim. I	Trim. II	Trim. III	Trim. IV		
43	Apa, canal si salubritate	200104	639,00	0,00	176,00	184,00	132,00	147,00	-30,00	-30,00
44	Carburanti si lubrefiantix	200105	83,40	0,00	28,00	24,70	29,09	1,61	-2,60	0,00
45	Piese de schimb	200106	406,50	0,00	164,00	83,00	127,00	32,50	-3,50	-10,00
47	Posta, telecomunicatii, radio, tv, internet	200108	137,00	0,00	33,00	33,00	33,00	38,00	0,00	0,00
48	Materiale si prestari de servicii cu caracter functional	200109	866,96	0,00	307,84	277,30	157,18	124,64	-1,28	-13,00
49	Alte bunuri si servicii pentru intretinere si functionare	200130	2.056,65	0,00	500,96	502,50	700,50	352,69	284,65	291,05
50	Reparatii curente	2002	800,00	0,00	100,00	258,00	400,00	42,00	200,00	200,00
51	Hrana (cod 20.03.01+20.03.02)	2003	1.390,00	0,00	440,00	345,00	376,00	229,00	0,00	0,00
52	Hrana pentru oameni	200301	1.390,00	0,00	440,00	345,00	376,00	229,00	0,00	0,00
54	Medicamente si materiale sanitare(cod 20.04.01 la 20.04.04)	2004	14.952,07	1.521,75	6.888,19	3.248,05	3.513,04	1.302,79	277,79	135,40
55	Medicamente	200401	10.137,33	1.501,08	5.151,88	1.933,32	2.270,43	781,70	305,45	319,00
56	Materiale sanitare	200402	2.956,96	20,67	1.147,31	799,22	649,22	361,21	-11,44	-128,00
57	Reactivi	200403	1.344,17	0,00	438,00	394,51	450,49	61,17	-15,83	-55,00
58	Dezinfectanti	200404	513,61	0,00	151,00	121,00	142,90	98,71	-0,39	-0,60
59	Bunuri de natura obiectelor de inventar (cod 20.05.01 la 20.05.03+20.05.30)	2005	980,18	0,00	371,00	181,50	379,50	48,18	297,18	296,00
60	Uniforme si echipament	200501	94,00	0,00	32,00	49,00	8,00	5,00	0,00	0,00
61	Lenjerie si accesorii de pat	200503	95,00	0,00	89,00	6,00	0,00	0,00	0,00	0,00
62	Alte obiecte de inventar	200530	791,18	0,00	250,00	126,50	371,50	43,18	297,18	296,00
63	Deplasari, detasari, transferari (cod 20.06.01+20.06.02)	2006	36,84	0,00	17,84	6,00	13,00	0,00	1,00	1,00
64	Deplasari interne, detasari, transferari	200601	31,84	0,00	12,84	6,00	13,00	0,00	1,00	1,00
65	Deplasari in strainatate	200602	5,00	0,00	5,00	0,00	0,00	0,00	0,00	0,00
66	Materiale de laborator	2009	205,00	0,00	53,50	44,00	107,50	0,00	0,00	0,00
68	Carti, publicatii si materiale documentare	2011	1,00	0,00	1,00	0,00	0,00	0,00	0,00	0,00
70	Pregatire profesionala	2013	54,00	0,00	26,00	18,00	5,00	5,00	0,00	0,00
86	Alte cheltuieli (cod 20.30.01 la 20.30.04+20.30.06+20.30.07+20.30.09+20.30.30)	2030	123,72	0,00	102,00	32,49	-38,00	27,23	4,72	0,00
89	Prime de asigurare non-viata	203003	44,72	0,00	22,00	12,00	4,00	6,72	6,72	2,00
90	Chirii	203004	47,00	0,00	17,00	20,00	5,00	5,00	0,00	0,00
94	Alte cheltuieli cu bunuri si servicii	203030	32,00	0,00	63,00	0,49	-47,00	15,51	-2,00	-2,00
156	**OPERATIUNI FINANCIARE (COD 80+81)**	**79**	457,00	0,00	114,25	114,25	114,25	114,25	0,00	0,00
160	**TITLUL XVI RAMBURSARI DE CREDITE (COD 81.01+81.02)**	**81**	457,00	0,00	114,25	114,25	114,25	114,25	0,00	0,00
166	Rambursari de credite interne (cod 81.02.01 la 81.02.05)	8102	457,00	0,00	114,25	114,25	114,25	114,25	0,00	0,00
169	Rambursari de credite aferente datoriei publice interne locale	810205	457,00	0,00	114,25	114,25	114,25	114,25	0,00	0,00
179	**SECTIUNEA DE DEZVOLTARE(cod 51+55+56+70+79+84)**		6.202,02	0,00	2.640,00	308,00	853,02	2.401,00	-763,93	-763,93
180	CHELTUIELI CURENTE	01	1.687,00	0,00	1.449,00	238,00	0,00	0,00	0,00	0,00

Rand	Denumirea indicatorilor	Cod indicator	PREVEDERI ANUALE		PREVEDERI TRIMESTRIALE				Influenta An	Influenta Trim in curs
			TOTAL	din care credite bugetare destinate stingerii platilor restante	Trim. I	Trim. II	Trim. III	Trim. IV		
200	**TITLUL VIII Proiecte cu finantare din Fonduri externe nerambursabile (FEN) postaderare (cod.56.01 la 56.34)**	**56**	1.687,00	0,00	1.449,00	238,00	0,00	0,00	0,00	0,00
201	Programe din Fondul European de Dezvoltare Regionala (FEDR)	5601	1.687,00	0,00	1.449,00	238,00	0,00	0,00	0,00	0,00
202	Finantare nationala	560101	501,00	0,00	477,00	24,00	0,00	0,00	0,00	0,00
203	Finantarea de la Uniunea Europeana	560102	972,00	0,00	972,00	0,00	0,00	0,00	0,00	0,00
204	Cheltuieli neeligibile	560103	214,00	0,00	0,00	214,00	0,00	0,00	0,00	0,00
260	**CHELTUIELI DE CAPITAL (cod 71+72+75)**	**70**	4.515,02	0,00	1.191,00	70,00	853,02	2.401,00	-763,93	-763,93
261	**TITLUL XII ACTIVE NEFINANCIARE (cod 71.01la 71.03)**	**71**	4.515,02	0,00	1.191,00	70,00	853,02	2.401,00	-763,93	-763,93
262	Active fixe (cod 71.01.01 la 71.01.03+71.01.30)	7101	1.539,32	0,00	249,30	70,00	845,02	375,00	13,07	13,07
264	Masini, echipamente si mijloace de transport	710102	1.460,80	0,00	249,30	70,00	766,50	375,00	-48,50	-48,50
265	Mobilier, aparatura birotica si alte active corporale	710103	13,25	0,00	0,00	0,00	13,25	0,00	0,00	0,00
266	Alte active fixe	710130	65,27	0,00	0,00	0,00	65,27	0,00	61,57	61,57
269	Reparatii capitale aferente activelor fixe	7103	2.975,70	0,00	941,70	0,00	8,00	2.026,00	-777,00	-777,00

anexa nr. la hot. 172/25.09.2013

BUGETUL PE TITLURI DE CHELTUIELI, ARTICOLE SI ALINIATE
CAP.55.10-DOBANZI - 5510
25-Septembrie-2013

APROBAT: rectificare bugetara **(mii lei)**

Rand	Denumirea indicatorilor	Cod indicator	PREVEDERI ANUALE		PREVEDERI TRIMESTRIALE				Influenta An	Influenta Trim in curs
			TOTAL	din care credite bugetare destinate stingerii platilor restante	Trim. I	Trim. II	Trim. III	Trim. IV		
1	**TOTAL CHELTUIELI (SECTIUNEA DE FUNCTIONARE+SECTIUNEA DE DEZVOLTARE)**		362,00	0,00	90,50	90,50	90,50	90,50	0,00	0,00
2	**SECTIUNEA DE FUNCTIONARE(01+79+84)**		362,00	0,00	90,50	90,50	90,50	90,50	0,00	0,00
3	**CHELTUIELI CURENTE(10+20+30+40+50+51SF+55SF+57+59)**	**01**	362,00	0,00	90,50	90,50	90,50	90,50	0,00	0,00
38	**TITLUL II BUNURI SI SERVICII (cod 20.01 la 20.06+20.09 la 20.16+20.18 la 20.25+20.27+20.30)**	**20**	46,00	0,00	11,50	11,50	11,50	11,50	0,00	0,00
80	Comisioane si alte costuri aferente imprumuturilor(cod 20.24.01 la 20.24.03)	2024	46,00	0,00	11,50	11,50	11,50	11,50	0,00	0,00
82	Comisioane si alte costuri aferente imprumuturilor interne	202402	46,00	0,00	11,50	11,50	11,50	11,50	0,00	0,00
95	**TITLUL III DOBANZI (cod 30.01 la 30.03)**	**30**	316,00	0,00	79,00	79,00	79,00	79,00	0,00	0,00
96	Dobanzi aferente datoriei publice interne(cod 30.01.01+30.01.02)	3001	316,00	0,00	79,00	79,00	79,00	79,00	0,00	0,00
97	Dobanzi aferente datoriei publice interne directe	300101	316,00	0,00	79,00	79,00	79,00	79,00	0,00	0,00

ROMÂNIA
JUDEŢUL ALBA
CONSILIUL JUDEŢEAN ALBA

Anexa nr.25 "e" la Hotărârea
nr. 172 din 25 septembrie
2013

LISTA

Obiectivelor de investiţii pe anul 2013 cu finanţare integrală sau parţială din venituri proprii, repartizate pentru Spitalul judeţean de urgenţă Alba

anexa nr.1a

INV C+M | **mii lei**

					din care finanţate din:									
						Credite				din care:				
Nr.crt	Denumirea Obiectivului	Valoarea totală	Valoarea totală actualizată	**TOTAL 2013**	Surse proprii	interne	externe	Împrumuturi prin emisiune de titluri de valoare	Total alocaţii bugetare	Bugetul local	Transferuri de la bug.de stat pt investitii finantate din imprumuturi externe	Alte surse constituite potrivit legii	Capacitate	Termen PIF
0	1	2	3	4	5	6	7	8	9	10	11	12	13	14
	TOTAL, din care			**6.073,34** **2.496,70**	**6.073,34** **2.496,70**		-	-	-	-	-	-	-	
	Capitolul 66.10. Sănătate, total, din care:			**6.073,34** **2.496,70**	**6.073,34** **2.496,70**		-	-	-	-	-	-	-	
	C. Alte cheltuieli de investiţii, total, din care:			**6.073,34** **2.496,70**	**6.073,34** **2.496,70**		-	-	-	-	-	-	-	
	e. Reparaţii capitale, total din care:			**2.975,70** **2.496,70**	**2.975,70** **2.496,70**		-	-	-	-	-	-	-	
1	Reparaţie capitală Secţia Psihiatrie	200,00 100,00	200,00 100,00	200,00 100,00	200,00 100,00		-	-	-	-	-	-	-	dec.2013
2	Reparaţie capitală şi Extindere Unitate Primiri Urgenţe	1.230,00 1.208,00	1.230,00 1.208,00	1.230,00 1.208,00	1.230,00 1.208,00		-	-	-	-	-	-	-	dec.2013
3	Reparaţie capitală Secţia Boli Infecţioase	207,70 107,70	207,70 107,70	207,70 107,70	207,70 107,70		-	-	-	-	-	-	-	dec.2013
4	Reparaţie capitală mansardare corp C+D	135,00 0,00	135,00 0,00	135,00 0,00	135,00 0,00		-	-	-	-	-	-	-	dec.2013
5	Reparaţie capitală Laborator analize medicale	520,00 490,00	520,00 490,00	520,00 490,00	520,00 490,00		-	-	-	-	-	-	-	dec.2013
6	Reparaţie capitală Radiologie	540,00 510,00	540,00 510,00	540,00 510,00	540,00 510,00		-	-	-	-	-	-	-	dec.2013

7.	Reparaţie capitală Secţiile chirurgie generală, urologie	35,00 0,00	35,00 0,00	35,00 0,00	35,00 0,00									dec.2013
8.	Repaeraţie capitală instalaţie încălzire cu apă rece şi caldă menajeră în Ambulatoriu de Specialitate	86,00 81,00	86,00 81,00	86,00 81,00	86,00 81,00									dec.2013
9.	Reparaţie capitală Secţia Gastroenterologie	22,00 0,00	22,00 0,00	22,00 0,00	22,00 0,00									dec.2013
	Dotări independente, total, din care:	-	-	**3.097,64 0,00**	**3.097,64 0,00**		-	-	-	-	-	-	-	dec.2013
	Spitalul judeţean de Urgenţă Alba	-	-	3.097,64 0,00	3.097,64 0,00		-	-	-	-	-	-	-	dec.2013

Ordonator principal de credite,

ROMÂNIA
JUDEŢUL ALBA
CONSILIUL JUDEŢEAN ALBA

Anexa nr.25 "f" la Hotărârea nr. 172
din 25 septembrie 2013

LISTA

poziţiei "Alte cheltuieli de investiţii", defalcată pe categorii de bunuri repartizate pentru Spitalul judeţean de urgenţă Alba, pe anul 2013

anexa nr.1b **mii lei**

	Nominalizarea achiziţiilor de bunuri şi a altor cheltuieli de investiţii	**U.M.**	**Cantitatea**	**Valoarea**
Nr.crt.	**T o t a l , din care:**			**6.073,34**
II.	**Dotări independente, total, din care:**			**3.097,64**
1.	Incubator de transport neonatal	buc.	1	32,00
2.	Aparat EKG	buc.	8	64,00
3.	Aparat tăiat gips	buc.	1	3,70
4.	Aspirator secreţii neonatal	buc.	2	5,50
5.	Autospecială pentru hrană	buc.	1	80,10
6.	Cantar cu taliometru	buc.	1	2,50
7.	Tonometru portabil	buc.	1	12,50
8.	Electroencefalograf portabil cu modul video EEG	buc.	1	81,50
9.	Etuva pupinei (sterilizare uscată la 180 C)	buc.	1	4,65
10.	Infuzomat	buc.	14	84,00
11.	Injectomat	buc.	14	80,00
12.	Maşina spălat pardoseala	buc.	1	16,02
13.	Maşina tăiat legume	buc.	1	40,00
14.	Microtom	buc.	1	32,30
15.	Monitor funcţii vitale	buc.	15	120,00
16.	Monitor profesional pentru Endoscopie	buc.	1	8,00
17.	Nefelometru	buc.	1	3,03
18.	Presa lipit pungi	buc.	1	10,00
19.	Uscător profesional pentru rufe	buc.	1	46,00
20.	Targa de transport cu ajustarea înălţimii	buc.	3	91,50
21.	Trusă intubări dificile	buc.	1	17,00
22.	Criotom	buc.	1	114,00
23.	Baie de apă termostatată	buc.	1	7,50
24.	Maşina de spălat şi dezinfectat recipienţi	buc.	4	112,00
25.	Sistem de arhivare, vizualizare, procesare, comunicare imagistică radiologică	buc.	1	164,00
26.	Sistem de digitizare cu plăci de fosfor	buc.	1	170,00
27.	Extindere sistem detecţie incendiu	buc.	1	13,25
28.	Licenţă soft	buc.	8	5,77
29.	Robot pentru scris CD pentru vizualizare imagini medicale	buc.	1	37,00
30.	Încălzitor pentru soluţii perfuzabile	buc.	2	22,00
31.	Licenţe soft	buc.	98	59,50
32.	Sistem informatic integrat pentru managementul spitalului	buc.	1	1.558,32

e.	**Reparaţii capitale, total, din care:**			**2.975,70**
1.	Reparaţie capitală Secţia Psihiatrie			200,00
2.	Reparaţie capitală şi Extindere Unitatea Primiri Urgenţe			1.230,00
3.	Reparaţie capitală secţia Boli Infecţioase			207,70
4.	Reparaţie capitală mansardare corp C+D			135,00
5.	Reparaţie capitală Laborator analize medicale			520,00
6.	Reparaţie capitală Radiologie			540,00
7.	Reparaţie capitală secţiile chirurgie generală, urologie			35,00
8.	Reparaţie capitală Instalaţie încălzire şi alimentare cu apă rece şi caldă menajeră în Ambulatoriu de Specialitate			86,00
9.	Reparaţie capitală Secţia Gastroenterologie			22,00

Ordonator principal de credite,

SPITALUL DE PNEUMOFTIZIOLOGIE AIUD

anexa nr. 26 la hot. 172/25.09.2013

BUGETUL CENTRALIZAT AL INSTITUTIILOR PUBLICE SI ACTIVITATILOR FINANTATE INTEGRAL SAU PARTIAL DIN VENITURI PROPRII SI SUBVENTII

25-Septembrie-2013

APROBAT: rectificare bugetara **(mii lei)**

Denumirea indicatorilor	Cod indicator	Rand	PREVEDERI ANUALE		PREVEDERI TRIMESTRIALE				Influenta An	Influenta Trim in curs
			TOTAL	din care credite bugetare destinate stingerii platilor restante	Trim. I	Trim. II	Trim. III	Trim. IV		
TOTAL VENITURI	**000110**	r 1	3.916,00	0,00	1.223,00	1.200,00	948,00	545,00	26,00	218,00
I. VENITURI CURENTE		r 2	3.916,00	0,00	1.223,00	1.200,00	948,00	545,00	26,00	218,00
C. VENITURI NEFISCALE	0012	r 8	3.916,00	0,00	1.223,00	1.200,00	948,00	545,00	26,00	218,00
C2. VANZARI DE BUNURI SI SERVICII(33.10+34.10+35.10+36.10+37.10)	0014	r 19	3.916,00	0,00	1.223,00	1.200,00	948,00	545,00	26,00	218,00
Venituri din prestari de servicii si alte activitati(cod 33.10.05+33.10.08+33.10.13+33.10.14+33.10.16+33.10.17+33.10.19+33.10.	3310	r 20	3.916,00	0,00	1.223,00	1.200,00	948,00	545,00	26,00	218,00
Venituri din contractele incheiate cu casele de asigurari sociale de sanatate	331021	r 30	3.676,00	0,00	1.174,00	1.154,00	856,00	492,00	-76,00	154,00
Venituri din contract.incheiate cu directiile de sanat publica alocate de la bug de stat	331030	r 31	202,00	0,00	45,00	42,00	66,00	49,00	72,00	38,00
Venituri din contractele incheiate cu directiile de sanat publica alocate din ven proprii ale Min.Sanatatii	331031	r 32	20,00	0,00	0,00	0,00	20,00	0,00	20,00	20,00
Alte venituri din prestari de servicii si alte activitati	331050	r 34	18,00	0,00	4,00	4,00	6,00	4,00	10,00	6,00
IV. SUBVENTII(cod 0018)	0017	r 53	0,00	0,00	0,00	0,00	0,00	0,00	0,00	0,00
SUBVENTII DE LA ALTE NIVELE ALE ADMNISTRATIEI PUBLICE(42.10+43.10)	0018	r 54	0,00	0,00	0,00	0,00	0,00	0,00	0,00	0,00
Subventii de la alte administratii(cod 43.10.09+43.10.10+43.10.14+43.10.15+43.10.16+43.10.17)	4310	r 60	0,00	0,00	0,00	0,00	0,00	0,00	0,00	0,00
Subventii de la bugetul local pentru finantarea cheltuielilor de capital din domeniul sanatatii	431014	r 63	0,00	0,00	0,00	0,00	0,00	0,00	0,00	0,00
Sume din bug de stat catre bug locale ptr finantarea investitiilor in sanatate	431016	r 65	0,00	0,00	0,00	0,00	0,00	0,00	0,00	0,00
Sume din bug de stat catre bug locale ptr finantarea aparaturii medicale si echipamentelor de comunicatii in urgenta in sanatate	43101601	r 66	0,00	0,00	0,00	0,00	0,00	0,00	0,00	0,00
Sume din bug de stat catre bug locale ptr finantarea reparatiilor capitale in sanatate	43101602	r 67	0,00	0,00	0,00	0,00	0,00	0,00	0,00	0,00
Sume din bug de stat catre bug locale ptr finantarea altor investitii in sanatate	43101603	r 68	0,00	0,00	0,00	0,00	0,00	0,00	0,00	0,00
VENITURILE SECTIUNII DE FUNCTIONARE (00.02+00.17)	Y000110	r 89	3.916,00	0,00	1.223,00	1.200,00	948,00	545,00	26,00	218,00
I. VENITURI CURENTE (cod 00.03+00.12)	Y0010	r 90	3.916,00	0,00	1.223,00	1.200,00	948,00	545,00	26,00	218,00
C.VENITURI NEFISCALE(0013+0014)	Y0012	r 96	3.916,00	0,00	1.223,00	1.200,00	948,00	545,00	26,00	218,00
C2. VANZARI DE BUNURI SI SERVICII(33.10+34.10+35.10+36.10+37.10)	Y0014	r 107	3.916,00	0,00	1.223,00	1.200,00	948,00	545,00	26,00	218,00

Denumirea indicatorilor	Cod indicator	Rand	PREVEDERI ANUALE		PREVEDERI TRIMESTRIALE				Influenta An	Influenta Trim in curs
			TOTAL	din care credite bugetare destinate stingerii platilor restante	Trim. I	Trim. II	Trim. III	Trim. IV		
Venituri din prestari de servicii si alte activitati(cod 33.10.05 la 33.10.50)	Y3310	r 108	3.916,00	0,00	1.223,00	1.200,00	948,00	545,00	26,00	218,00
Venituri din contractele incheiate cu casele de asigurari sociale de sanatate	Y331021	r 118	3.676,00	0,00	1.174,00	1.154,00	856,00	492,00	-76,00	154,00
Venituri din contract.incheiate cu directiile de sanat publica alocate de la bug de stat	Y331030	r 119	202,00	0,00	45,00	42,00	66,00	49,00	72,00	38,00
Venituri din contractele incheiate cu directiile de sanat publica alocate din ven proprii ale Min.Sanatatii	Y331031	r 120	20,00	0,00	0,00	0,00	20,00	0,00	20,00	20,00
Alte venituri din prestari de servicii si alte activitati	Y331050	r 122	18,00	0,00	4,00	4,00	6,00	4,00	10,00	6,00
VENITURILE SECTIUNII DE DEZVOLTARE	Y000110	r 143	0,00	0,00	0,00	0,00	0,00	0,00	0,00	0,00
IV SUBVENTII (cod 00.18)	Y0017	r 155	0,00	0,00	0,00	0,00	0,00	0,00	0,00	0,00
Subventii de la alte nivele ale administratiei publice (cod 42.10+43.10)	Y0018	r 156	0,00	0,00	0,00	0,00	0,00	0,00	0,00	0,00
Subventii de la alte administratii (cod 43.10.14+43.10.16+43.10.17)	Y4310	r 159	0,00	0,00	0,00	0,00	0,00	0,00	0,00	0,00
Subventii de la bug. locale pentru finantarea cheltuielilor de capital din domeniul sanatatii	Y431014	r 160	0,00	0,00	0,00	0,00	0,00	0,00	0,00	0,00
Sume din bug de stat catre bug locale ptr finantarea investitiilor in sanatate	Y431016	r 161	0,00	0,00	0,00	0,00	0,00	0,00	0,00	0,00
Sume din bug de stat catre bug locale ptr finantarea aparaturii medicale si echipamentelor de comunicatii in urgenta in sanatate	Y43101601	r 162	0,00	0,00	0,00	0,00	0,00	0,00	0,00	0,00
Sume din bug de stat catre bug locale ptr finantarea reparatiilor capitale in sanatate	Y43101602	r 163	0,00	0,00	0,00	0,00	0,00	0,00	0,00	0,00
Sume din bug de stat catre bug locale ptr finantarea altor investitii in sanatate	Y43101603	r 164	0,00	0,00	0,00	0,00	0,00	0,00	0,00	0,00
TOTAL CHELTUIELI (cod 50.10+59.10+63.10+69.10+79.10)	**5010**	r 185	3.916,00	0,00	1.223,00	1.200,00	948,00	545,00	26,00	218,00
CHELTUIELI CURENTE	10.01	r 186	3.916,00	0,00	1.223,00	1.200,00	948,00	545,00	26,00	218,00
TITLUL I CHELTUIELI DE PERSONAL	10.10	r 187	2.848,00	0,00	845,00	889,00	719,00	395,00	0,00	216,00
TITLUL II BUNURI SI SERVICII	10.20	r 188	1.068,00	0,00	378,00	311,00	229,00	150,00	26,00	2,00
CHELTUIELI DE CAPITAL	10.70	r 197	0,00	0,00	0,00	0,00	0,00	0,00	0,00	0,00
TITLUL IX ACTIVE NEFINANCIARE	10.71	r 198	0,00	0,00	0,00	0,00	0,00	0,00	0,00	0,00
PARTEA A III-A CHELTUIELI SOCIAL-CULTURALE(cod 65.10+66.10+67.10+68.10)	6310	r 279	3.916,00	0,00	1.223,00	1.200,00	948,00	545,00	26,00	218,00
Sanatate(cod 66.10.06+66.10.08+66.10.50)	6610	r 316	3.916,00	0,00	1.223,00	1.200,00	948,00	545,00	26,00	218,00
CHELTUIELI CURENTE	6610.01	r 317	3.916,00	0,00	1.223,00	1.200,00	948,00	545,00	26,00	218,00
TITLUL I CHELTUIELI DE PERSONAL	6610.10	r 318	2.848,00	0,00	845,00	889,00	719,00	395,00	0,00	216,00
TITLUL II BUNURI SI SERVICII	6610.20	r 319	1.068,00	0,00	378,00	311,00	229,00	150,00	26,00	2,00
CHELTUIELI DE CAPITAL	6610.70	r 328	0,00	0,00	0,00	0,00	0,00	0,00	0,00	0,00
TITLUL XII ACTIVE NEFINANCIARE	6610.71	r 329	0,00	0,00	0,00	0,00	0,00	0,00	0,00	0,00
Servicii medicale in unitati sanitare cu paturi	661006	r 338	3.916,00	0,00	1.223,00	1.200,00	948,00	545,00	26,00	218,00
Spitale generale	66100601	r 339	3.916,00	0,00	1.223,00	1.200,00	948,00	545,00	26,00	218,00

Denumirea indicatorilor	Cod indicator	Rand	PREVEDERI ANUALE		PREVEDERI TRIMESTRIALE				Influenta An	Influenta Trim in curs
			TOTAL	din care credite bugetare destinate stingerii platilor restante	Trim. I	Trim. II	Trim. III	Trim. IV		
CHELTUIELILE SECTIUNII DE FUNCTIONARE(COD 50.10+59.10+63.10+69.10+79.10)	**Y5010**	r 567	3.916,00	0,00	1.223,00	1.200,00	948,00	545,00	26,00	218,00
CHELTUIELI CURENTE	YY10.01	r 568	3.916,00	0,00	1.223,00	1.200,00	948,00	545,00	26,00	218,00
Titlul I Cheltuieli de personal	YY10.10	r 569	2.848,00	0,00	845,00	889,00	719,00	395,00	0,00	216,00
Titlul II Bunuri si servicii	YY10.20	r 570	1.068,00	0,00	378,00	311,00	229,00	150,00	26,00	2,00
PARTEA A III-A CHELTUIELI SOCIAL-CULTURALE(cod 65.10+66.10+67.10+68.10)	Y63.10	r 641	3.916,00	0,00	1.223,00	1.200,00	948,00	545,00	26,00	218,00
Sanatate(cod 66.10.06+66.10.08+66.10.50)	Y6610	r 673	3.916,00	0,00	1.223,00	1.200,00	948,00	545,00	26,00	218,00
CHELTUIELI CURENTE	Y6610.01	r 674	3.916,00	0,00	1.223,00	1.200,00	948,00	545,00	26,00	218,00
Titlul I Cheltuieli de personal	Y6610.10	r 675	2.848,00	0,00	845,00	889,00	719,00	395,00	0,00	216,00
Titlul II Bunuri si servicii	Y6610.20	r 676	1.068,00	0,00	378,00	311,00	229,00	150,00	26,00	2,00
Servicii medicale in unitati sanitare cu paturi	Y661006	r 690	3.916,00	0,00	1.223,00	1.200,00	948,00	545,00	26,00	218,00
Spitale generale	Y66100601	r 691	3.916,00	0,00	1.223,00	1.200,00	948,00	545,00	26,00	218,00
CHELTUIELILE SECTIUNII DE DEZVOLTARE(COD 50.10+59.10+63.10+69.10+79.10)	**Y5010**	r 877	0,00	0,00	0,00	0,00	0,00	0,00	0,00	0,00
CHELTUIELI DE CAPITAL	YY10.70	r 882	0,00	0,00	0,00	0,00	0,00	0,00	0,00	0,00
Titlul XII Active nefinanciare	YY10.71	r 883	0,00	0,00	0,00	0,00	0,00	0,00	0,00	0,00
PARTEA A III-A CHELTUIELI SOCIAL-CULTURALE(COD 65.10+66.10+67.10+68.10)	Y6310	r 939	0,00	0,00	0,00	0,00	0,00	0,00	0,00	0,00
Sanatate(cod 66.10.06+66.10.08+66.10.50)	Y6610	r 968	0,00	0,00	0,00	0,00	0,00	0,00	0,00	0,00
CHELTUIELI DE CAPITAL	Y6610.70	r 973	0,00	0,00	0,00	0,00	0,00	0,00	0,00	0,00
Titlul XII Active nefinanciare	Y6610.71	r 974	0,00	0,00	0,00	0,00	0,00	0,00	0,00	0,00
Servicii medicale in unitati sanitare cu paturi	Y661006	r 982	0,00	0,00	0,00	0,00	0,00	0,00	0,00	0,00
Spitale generale	Y66100601	r 983	0,00	0,00	0,00	0,00	0,00	0,00	0,00	0,00

SPITALUL DE PNEUMOFTIZIOLOGIE AIUD

anexa nr. 26a la hot. 172/25.09.2013

BUGETUL PE TITLURI DE CHELTUIELI, ARTICOLE SI ALINIATE
6610060102- SPITALE GENERALE-SPITALUL DE PNEUMOFTIZIOLOGIE AIUD - 6610060102
25-Septembrie-2013

APROBAT: rectificare bugetara **(mii lei)**

Rand	Denumirea indicatorilor	Cod indicator	PREVEDERI ANUALE		PREVEDERI TRIMESTRIALE				Influenta An	Influenta Trim in curs
			TOTAL	din care credite bugetare destinate stingerii platilor restante	Trim. I	Trim. II	Trim. III	Trim. IV		
1	**TOTAL CHELTUIELI (SECTIUNEA DE FUNCTIONARE+SECTIUNEA DE DEZVOLTARE)**		3.916,00	0,00	1.223,00	1.200,00	948,00	545,00	26,00	218,00
2	**SECTIUNEA DE FUNCTIONARE(01+79+84)**		3.916,00	0,00	1.223,00	1.200,00	948,00	545,00	26,00	218,00
3	**CHELTUIELI CURENTE(10+20+30+40+50+51SF+55SF+57+59)**	**01**	3.916,00	0,00	1.223,00	1.200,00	948,00	545,00	26,00	218,00
4	**TITLUL I CHELTUIELI DE PERSONAL(cod 10.01 la 10.03)**	**10**	2.848,00	0,00	845,00	889,00	719,00	395,00	0,00	216,00
5	Cheltuieli salariale in bani (cod 10.01.01 la 10.01.16+10.01.30)	1001	2.229,00	0,00	624,00	667,00	618,00	320,00	55,00	227,00
6	Salarii de baza	100101	1.364,00	0,00	379,00	405,00	367,00	213,00	20,00	124,00
10	Sporuri pentru conditii de munca	100105	584,00	0,00	162,00	185,00	183,00	54,00	21,00	102,00
11	Alte sporuri	100106	118,00	0,00	35,00	38,00	32,00	13,00	3,00	0,00
16	Fond aferent platii cu ora	100111	144,00	0,00	37,00	35,00	36,00	36,00	7,00	1,00
22	Alte drepturi salariale in bani	100130	19,00	0,00	11,00	4,00	0,00	4,00	4,00	0,00
23	Cheltuieli salariale in natura (cod 10.02.01 la 10.02.30)	1002	9,00	0,00	36,00	31,00	-61,00	3,00	-59,00	-62,00
24	Tichete de masa	100201	9,00	0,00	36,00	31,00	-61,00	3,00	-59,00	-62,00
31	Contributii (cod 10.03.01 la 10.03.06)	1003	610,00	0,00	185,00	191,00	162,00	72,00	4,00	51,00
32	Contributii de asigurari sociale de stat	100301	438,00	0,00	130,00	147,00	126,00	35,00	-14,00	50,00
33	Contributii de asigurari de somaj	100302	14,00	0,00	4,00	4,00	2,00	4,00	2,00	0,00
34	Contributii de asigurari sociale de sanatate	100303	128,00	0,00	32,00	33,00	32,00	31,00	14,00	1,00
35	Contributii de asigurari pentru accidente de munca si boli profesionale	100304	9,00	0,00	3,00	2,00	2,00	2,00	2,00	0,00
37	Contributii pt concedii si indemnizatii	100306	21,00	0,00	16,00	5,00	0,00	0,00	0,00	0,00
38	**TITLUL II BUNURI SI SERVICII (cod 20.01 la 20.06+20.09 la 20.16+20.18 la 20.25+20.27+20.30)**	**20**	1.068,00	0,00	378,00	311,00	229,00	150,00	26,00	2,00
39	Bunuri si servicii (cod 20.01.01 la 20.01.09+20.01.30)	2001	400,00	0,00	178,00	92,00	73,00	57,00	19,00	17,00
40	Furnituri de birou	200101	16,00	0,00	4,00	4,00	3,00	5,00	1,00	1,00
41	Materiale pentru curatenie	200102	16,00	0,00	7,00	7,00	1,00	1,00	-9,00	-4,00
42	Incalzit, Iluminat si forta motrica	200103	272,00	0,00	142,00	54,00	34,00	42,00	17,00	7,00
43	Apa, canal si salubritate	200104	34,00	0,00	11,00	11,00	8,00	4,00	-8,00	-3,00

Rand	Denumirea indicatorilor	Cod indicator	PREVEDERI ANUALE		PREVEDERI TRIMESTRIALE				Influenta An	Influenta Trim in curs
			TOTAL	din care credite bugetare destinate stingerii platilor restante	Trim. I	Trim. II	Trim. III	Trim. IV		
45	Piese de schimb	200106	1,00	0,00	1,00	0,00	0,00	0,00	0,00	0,00
47	Posta, telecomunicatii, radio, tv, internet	200108	25,00	0,00	7,00	8,00	7,00	3,00	0,00	0,00
48	Materiale si prestari de servicii cu caracter functional	200109	9,00	0,00	3,00	4,00	2,00	0,00	0,00	0,00
49	Alte bunuri si servicii pentru intretinere si functionare	200130	27,00	0,00	3,00	4,00	18,00	2,00	18,00	16,00
50	Reparatii curente	2002	18,00	0,00	6,00	5,00	5,00	2,00	-3,00	0,00
51	Hrana (cod 20.03.01+20.03.02)	2003	136,00	0,00	54,00	54,00	0,00	28,00	-40,00	-44,00
52	Hrana pentru oameni	200301	136,00	0,00	54,00	54,00	0,00	28,00	-40,00	-44,00
54	Medicamente si materiale sanitare(cod 20.04.01 la 20.04.04)	2004	308,00	0,00	75,00	95,00	98,00	40,00	35,00	28,00
55	Medicamente	200401	183,00	0,00	43,00	64,00	58,00	18,00	22,00	15,00
56	Materiale sanitare	200402	81,00	0,00	19,00	19,00	28,00	15,00	9,00	9,00
57	Reactivi	200403	17,00	0,00	6,00	6,00	3,00	2,00	0,00	0,00
58	Dezinfectanti	200404	27,00	0,00	7,00	6,00	9,00	5,00	4,00	4,00
59	Bunuri de natura obiectelor de inventar (cod 20.05.01 la 20.05.03+20.05.30)	2005	19,00	0,00	6,00	8,00	1,00	4,00	0,00	0,00
60	Uniforme si echipament	200501	2,00	0,00	0,00	2,00	0,00	0,00	0,00	0,00
61	Lenjerie si accesorii de pat	200503	2,00	0,00	0,00	0,00	1,00	1,00	0,00	0,00
62	Alte obiecte de inventar	200530	15,00	0,00	6,00	6,00	0,00	3,00	0,00	0,00
63	Deplasari, detasari, transferari (cod 20.06.01+20.06.02)	2006	14,00	0,00	4,00	3,00	4,00	3,00	0,00	0,00
64	Deplasari interne, detasari, transferari	200601	14,00	0,00	4,00	3,00	4,00	3,00	0,00	0,00
66	Materiale de laborator	2009	11,00	0,00	4,00	5,00	1,00	1,00	0,00	0,00
68	Carti, publicatii si materiale documentare	2011	2,00	0,00	1,00	1,00	0,00	0,00	0,00	0,00
70	Pregatire profesionala	2013	3,00	0,00	2,00	1,00	0,00	0,00	0,00	0,00
71	Protectia muncii	2014	2,00	0,00	1,00	1,00	0,00	0,00	0,00	0,00
86	Alte cheltuieli (cod 20.30.01 la 20.30.04+20.30.06+20.30.07+20.30.09+20.30.30)	2030	155,00	0,00	47,00	46,00	47,00	15,00	15,00	1,00
89	Prime de asigurare non-viata	203003	5,00	0,00	3,00	0,00	1,00	1,00	1,00	1,00
90	Chirii	203004	1,00	0,00	1,00	0,00	0,00	0,00	0,00	0,00
94	Alte cheltuieli cu bunuri si servicii	203030	149,00	0,00	43,00	46,00	46,00	14,00	14,00	0,00
179	**SECTIUNEA DE DEZVOLTARE(cod 51+55+56+70+79+84)**		0,00	0,00	0,00	0,00	0,00	0,00	0,00	0,00
260	**CHELTUIELI DE CAPITAL (cod 71+72+75)**	**70**	0,00	0,00	0,00	0,00	0,00	0,00	0,00	0,00
261	**TITLUL XII ACTIVE NEFINANCIARE (cod 71.01la 71.03)**	**71**	0,00	0,00	0,00	0,00	0,00	0,00	0,00	0,00

MUZEUL NATIONAL AL UNIRII

anexa nr. 27 la hot. 172/25.09.2013

BUGETUL CENTRALIZAT AL INSTITUTIILOR PUBLICE SI ACTIVITATILOR FINANTATE INTEGRAL SAU PARTIAL DIN VENITURI PROPRII SI SUBVENTII

25-Septembrie-2013

APROBAT: rectificare bugetara **(mii lei)**

Denumirea indicatorilor	Cod indicator	Rand	PREVEDERI ANUALE		PREVEDERI TRIMESTRIALE				Influenta An	Influenta Trim in curs
			TOTAL	din care credite bugetare destinate stingerii platilor restante	Trim. I	Trim. II	Trim. III	Trim. IV		
TOTAL VENITURI	**000110**	r 1	3.205,00	0,00	596,00	836,00	964,10	808,90	30,00	30,00
I. VENITURI CURENTE		r 2	1.300,00	0,00	156,00	396,00	379,10	368,90	0,00	0,00
C. VENITURI NEFISCALE	0012	r 8	1.300,00	0,00	156,00	396,00	379,10	368,90	0,00	0,00
C2. VANZARI DE BUNURI SI SERVICII(33.10+34.10+35.10+36.10+37.10)	0014	r 19	1.300,00	0,00	156,00	396,00	379,10	368,90	0,00	0,00
Venituri din prestari de servicii si alte activitati(cod 33.10.05+33.10.08+33.10.13+33.10.14+33.10.16+33.10.17+33.10.19+33.10.	3310	r 20	1.032,00	0,00	156,00	359,00	189,10	327,90	0,00	0,00
Alte venituri din prestari de servicii si alte activitati	331050	r 34	1.032,00	0,00	156,00	359,00	189,10	327,90	0,00	0,00
Diverse venituri(cod 36.10.50)	3610	r 39	268,00	0,00	0,00	37,00	190,00	41,00	0,00	0,00
Alte venituri	361050	r 40	268,00	0,00	0,00	37,00	190,00	41,00	0,00	0,00
Varsaminte din sectiunea de functionare ptr finantarea sectiunii de dezvoltare a bugetului local	371003	r 43	0,00	0,00	0,00	0,00	0,00	0,00	0,00	0,00
Varsaminte din sectiunea de functionare	371004	r 44	0,00	0,00	0,00	0,00	0,00	0,00	0,00	0,00
IV. SUBVENTII(cod 0018)	0017	r 53	1.905,00	0,00	440,00	440,00	585,00	440,00	30,00	30,00
SUBVENTII DE LA ALTE NIVELE ALE ADMNISTRATIEI PUBLICE(42.10+43.10)	0018	r 54	1.905,00	0,00	440,00	440,00	585,00	440,00	30,00	30,00
Subventii de la alte administratii(cod 43.10.09+43.10.10+43.10.14+43.10.15+43.10.16+43.10.17)	4310	r 60	1.905,00	0,00	440,00	440,00	585,00	440,00	30,00	30,00
Subventii pentru institutii publice	431009	r 61	1.905,00	0,00	440,00	440,00	585,00	440,00	30,00	30,00
VENITURILE SECTIUNII DE FUNCTIONARE (00.02+00.17)	Y000110	r 89	3.205,00	0,00	596,00	836,00	964,10	808,90	30,00	30,00
I. VENITURI CURENTE (cod 00.03+00.12)	Y0010	r 90	1.300,00	0,00	156,00	396,00	379,10	368,90	0,00	0,00
C.VENITURI NEFISCALE(0013+0014)	Y0012	r 96	1.300,00	0,00	156,00	396,00	379,10	368,90	0,00	0,00
C2. VANZARI DE BUNURI SI SERVICII(33.10+34.10+35.10+36.10+37.10)	Y0014	r 107	1.300,00	0,00	156,00	396,00	379,10	368,90	0,00	0,00
Venituri din prestari de servicii si alte activitati(cod 33.10.05 la 33.10.50)	Y3310	r 108	1.032,00	0,00	156,00	359,00	189,10	327,90	0,00	0,00
Alte venituri din prestari de servicii si alte activitati	Y331050	r 122	1.032,00	0,00	156,00	359,00	189,10	327,90	0,00	0,00
Diverse venituri(cod 36.10.50)	Y3610	r 127	268,00	0,00	0,00	37,00	190,00	41,00	0,00	0,00
Alte venituri	Y361050	r 128	268,00	0,00	0,00	37,00	190,00	41,00	0,00	0,00

Denumirea indicatorilor	Cod indicator	Rand	PREVEDERI ANUALE		PREVEDERI TRIMESTRIALE				Influenta An	Influenta Trim in curs
			TOTAL	din care credite bugetare destinate stingerii platilor restante	Trim. I	Trim. II	Trim. III	Trim. IV		
Transferuri voluntare, altele decat subventiile(cod 37.10.01+37.10.50)	Y3710	r 129	0,00	0,00	0,00	0,00	0,00	0,00	0,00	0,00
Varsaminte din sectiunea de functionare ptr finantarea sectiunii de dezvoltare a bugetului local	Y371003	r 131	0,00	0,00	0,00	0,00	0,00	0,00	0,00	0,00
IV. SUBVENTII (cod 00.18)	Y0017	r 133	1.905,00	0,00	440,00	440,00	585,00	440,00	30,00	30,00
SUBVENTII DE LA ALTE NIVELE ALE ADMNISTRATIEI PUBLICE(cod 43.10)	Y0018	r 134	1.905,00	0,00	440,00	440,00	585,00	440,00	30,00	30,00
Subventii de la alte administratii	Y4310	r 139	1.905,00	0,00	440,00	440,00	585,00	440,00	30,00	30,00
Subventii pentru institutii publice	Y431009	r 140	1.905,00	0,00	440,00	440,00	585,00	440,00	30,00	30,00
VENITURILE SECTIUNII DE DEZVOLTARE	Y000110	r 143	0,00	0,00	0,00	0,00	0,00	0,00	0,00	0,00
C.VENITURI NEFISCALE	Y0012	r 144	0,00	0,00	0,00	0,00	0,00	0,00	0,00	0,00
C2.VANZARI DE BUNURI SI SERVICII	Y0014	r 145	0,00	0,00	0,00	0,00	0,00	0,00	0,00	0,00
Transferuri voluntare altele decat subventiile	Y3710	r 146	0,00	0,00	0,00	0,00	0,00	0,00	0,00	0,00
Varsaminte din sectiunea de functionare	Y371004	r 147	0,00	0,00	0,00	0,00	0,00	0,00	0,00	0,00
TOTAL CHELTUIELI (cod 50.10+59.10+63.10+69.10+79.10)	**5010**	r 185	3.598,57	0,00	989,57	836,00	964,10	808,90	30,00	30,00
CHELTUIELI CURENTE	10.01	r 186	3.448,57	0,00	839,57	836,00	964,10	808,90	30,00	30,00
TITLUL I CHELTUIELI DE PERSONAL	10.10	r 187	2.006,50	0,00	498,30	504,50	503,10	500,60	0,00	0,00
TITLUL II BUNURI SI SERVICII	10.20	r 188	1.442,07	0,00	341,27	331,50	461,00	308,30	30,00	30,00
CHELTUIELI DE CAPITAL	10.70	r 197	150,00	0,00	150,00	0,00	0,00	0,00	0,00	0,00
TITLUL IX ACTIVE NEFINANCIARE	10.71	r 198	150,00	0,00	150,00	0,00	0,00	0,00	0,00	0,00
PARTEA A III-A CHELTUIELI SOCIAL-CULTURALE(cod 65.10+66.10+67.10+68.10)	6310	r 279	3.598,57	0,00	989,57	836,00	964,10	808,90	30,00	30,00
Cultura, recreere si religie	6710	r 344	3.598,57	0,00	989,57	836,00	964,10	808,90	30,00	30,00
CHELTUIELI CURENTE	6710.01	r 345	3.448,57	0,00	839,57	836,00	964,10	808,90	30,00	30,00
TITLUL I CHELTUIELI DE PERSONAL	6710.10	r 346	2.006,50	0,00	498,30	504,50	503,10	500,60	0,00	0,00
TITLUL II BUNURI SI SERVICII	6710.20	r 347	1.442,07	0,00	341,27	331,50	461,00	308,30	30,00	30,00
CHELTUIELI DE CAPITAL	6710.70	r 356	150,00	0,00	150,00	0,00	0,00	0,00	0,00	0,00
TITLUL XII ACTIVE NEFINANCIARE	6710.71	r 357	150,00	0,00	150,00	0,00	0,00	0,00	0,00	0,00
Servicii culturale	671003	r 366	3.598,57	0,00	989,57	836,00	964,10	808,90	30,00	30,00
Muzee	67100303	r 367	3.598,57	0,00	989,57	836,00	964,10	808,90	30,00	30,00
VII. REZERVE, EXCEDENT / DEFICIT	9610	r 560	-393,57	0,00	-393,57	0,00	0,00	0,00	0,00	0,00
DEFICIT(99.10.96+99.10.97)	9910	r 564	393,57	0,00	393,57	0,00	0,00	0,00	0,00	0,00
Deficitul sectiunii de functionare	991096	r 565	243,57	0,00	243,57	0,00	0,00	0,00	0,00	0,00

Denumirea indicatorilor	Cod indicator	Rand	PREVEDERI ANUALE		PREVEDERI TRIMESTRIALE				Influenta An	Influenta Trim in curs
			TOTAL	din care credite bugetare destinate stingerii platilor restante	Trim. I	Trim. II	Trim. III	Trim. IV		
Deficitul sectiunii de dezvoltare	991097	r 566	150,00	0,00	150,00	0,00	0,00	0,00	0,00	0,00
CHELTUIELILE SECTIUNII DE FUNCTIONARE(COD 50.10+59.10+63.10+69.10+79.10)	**Y5010**	r 567	3.448,57	0,00	839,57	836,00	964,10	808,90	30,00	30,00
CHELTUIELI CURENTE	YY10.01	r 568	3.448,57	0,00	839,57	836,00	964,10	808,90	30,00	30,00
Titlul I Cheltuieli de personal	YY10.10	r 569	2.006,50	0,00	498,30	504,50	503,10	500,60	0,00	0,00
Titlul II Bunuri si servicii	YY10.20	r 570	1.442,07	0,00	341,27	331,50	461,00	308,30	30,00	30,00
PARTEA A III-A CHELTUIELI SOCIAL-CULTURALE(cod 65.10+66.10+67.10+68.10)	Y63.10	r 641	3.448,57	0,00	839,57	836,00	964,10	808,90	30,00	30,00
Cultura, recreere si religie(cod 67.10.03+67.10.05+67.10.50)	Y6710	r 696	3.448,57	0,00	839,57	836,00	964,10	808,90	30,00	30,00
CHELTUIELI CURENTE	Y6710.01	r 697	3.448,57	0,00	839,57	836,00	964,10	808,90	30,00	30,00
Titlul I Cheltuieli de personal	Y6710.10	r 698	2.006,50	0,00	498,30	504,50	503,10	500,60	0,00	0,00
Titlul II bunuri si servicii	Y6710.20	r 699	1.442,07	0,00	341,27	331,50	461,00	308,30	30,00	30,00
Servicii culturale(cod 67.10.03 la 67.10.03.07+67.10.03.09 la cod 67.10.03.11+67.10.03.15+67.10.03.30)	Y671003	r 713	3.448,57	0,00	839,57	836,00	964,10	808,90	30,00	30,00
Muzee	Y67100303	r 714	3.448,57	0,00	839,57	836,00	964,10	808,90	30,00	30,00
VII. REZERVE, EXCEDENT / DEFICIT	Y9610	r 872	-243,57	0,00	-243,57	0,00	0,00	0,00	0,00	0,00
DEFICIT(COD 99.10.96+99.10.97)	Y9910	r 875	243,57	0,00	243,57	0,00	0,00	0,00	0,00	0,00
Deficitul sectiunii de functionare	Y991096	r 876	243,57	0,00	243,57	0,00	0,00	0,00	0,00	0,00
CHELTUIELILE SECTIUNII DE DEZVOLTARE(COD 50.10+59.10+63.10+69.10+79.10)	**Y5010**	r 877	150,00	0,00	150,00	0,00	0,00	0,00	0,00	0,00
CHELTUIELI DE CAPITAL	YY10.70	r 882	150,00	0,00	150,00	0,00	0,00	0,00	0,00	0,00
Titlul XII Active nefinanciare	YY10.71	r 883	150,00	0,00	150,00	0,00	0,00	0,00	0,00	0,00
PARTEA A III-A CHELTUIELI SOCIAL-CULTURALE(COD 65.10+66.10+67.10+68.10)	Y6310	r 939	150,00	0,00	150,00	0,00	0,00	0,00	0,00	0,00
Cultura, recreere si religie(cod 67.10.03+67.10.05+67.10.50)	Y6710	r 988	150,00	0,00	150,00	0,00	0,00	0,00	0,00	0,00
CHELTUIELI DE CAPITAL	Y6710.70	r 993	150,00	0,00	150,00	0,00	0,00	0,00	0,00	0,00
Titlul XII Active nefinanciare	Y6710.71	r 994	150,00	0,00	150,00	0,00	0,00	0,00	0,00	0,00
Servicii culturale	Y671003	r 1002	150,00	0,00	150,00	0,00	0,00	0,00	0,00	0,00
Muzee	Y67100303	r 1003	150,00	0,00	150,00	0,00	0,00	0,00	0,00	0,00
DEFICIT	Y9910	r 1143	150,00	0,00	150,00	0,00	0,00	0,00	0,00	0,00
Deficitul sectiunii de dezvoltare	Y991097	r 1144	150,00	0,00	150,00	0,00	0,00	0,00	0,00	0,00

MUZEUL NATIONAL AL UNIRII

anexa nr. 27a la hot. 172/25.09.2013

BUGETUL PE TITLURI DE CHELTUIELI, ARTICOLE SI ALINIATE
CAP 67.10.03.03 - MUZEE -MUZEUL NATIONAL AL UNIRII - 67100303
25-Septembrie-2013

APROBAT: rectificare bugetara **(mii lei)**

Rand	Denumirea indicatorilor	Cod indicator	PREVEDERI ANUALE		PREVEDERI TRIMESTRIALE				Influenta An	Influenta Trim in curs
			TOTAL	din care credite bugetare destinate stingerii platilor restante	Trim. I	Trim. II	Trim. III	Trim. IV		
1	**TOTAL CHELTUIELI (SECTIUNEA DE FUNCTIONARE+SECTIUNEA DE DEZVOLTARE)**		3.598,57	0,00	989,57	836,00	964,10	808,90	30,00	30,00
2	**SECTIUNEA DE FUNCTIONARE(01+79+84)**		3.448,57	0,00	839,57	836,00	964,10	808,90	30,00	30,00
3	**CHELTUIELI CURENTE(10+20+30+40+50+51SF+55SF+57+59)**	**01**	3.448,57	0,00	839,57	836,00	964,10	808,90	30,00	30,00
4	**TITLUL I CHELTUIELI DE PERSONAL(cod 10.01 la 10.03)**	**10**	2.006,50	0,00	498,30	504,50	503,10	500,60	0,00	0,00
5	Cheltuieli salariale in bani (cod 10.01.01 la 10.01.16+10.01.30)	1001	1.575,00	0,00	392,00	395,50	394,00	393,50	0,00	0,00
6	Salarii de baza	100101	1.560,00	0,00	390,00	390,00	390,00	390,00	0,00	0,00
10	Sporuri pentru conditii de munca	100105	5,00	0,00	1,50	1,50	1,00	1,00	0,00	0,00
18	Indemnizatii de delegare	100113	10,00	0,00	0,50	4,00	3,00	2,50	0,00	0,00
31	Contributii (cod 10.03.01 la 10.03.06)	1003	431,50	0,00	106,30	109,00	109,10	107,10	0,00	0,00
32	Contributii de asigurari sociale de stat	100301	326,00	0,00	81,00	82,00	82,00	81,00	0,00	0,00
33	Contributii de asigurari de somaj	100302	8,00	0,00	2,00	2,00	2,00	2,00	0,00	0,00
34	Contributii de asigurari sociale de sanatate	100303	81,50	0,00	20,50	20,50	20,50	20,00	0,00	0,00
35	Contributii de asigurari pentru accidente de munca si boli profesionale	100304	3,50	0,00	0,80	0,50	1,60	0,60	1,00	1,00
37	Contributii pt concedii si indemnizatii	100306	12,50	0,00	2,00	4,00	3,00	3,50	-1,00	-1,00
38	**TITLUL II BUNURI SI SERVICII (cod 20.01 la 20.06+20.09 la 20.16+20.18 la 20.25+20.27+20.30)**	**20**	1.442,07	0,00	341,27	331,50	461,00	308,30	30,00	30,00
39	Bunuri si servicii (cod 20.01.01 la 20.01.09+20.01.30)	2001	639,50	0,00	200,00	144,00	156,50	139,00	20,00	20,00
40	Furnituri de birou	200101	9,50	0,00	1,50	3,00	3,00	2,00	0,00	0,00
41	Materiale pentru curatenie	200102	7,00	0,00	1,00	2,00	2,00	2,00	0,00	0,00
42	Incalzit, Iluminat si forta motrica	200103	198,00	0,00	110,00	40,00	28,00	20,00	18,00	18,00
43	Apa, canal si salubritate	200104	12,00	0,00	2,00	3,00	5,00	2,00	2,00	2,00
44	Carburanti si lubrefiantix	200105	15,00	0,00	0,50	10,00	4,50	0,00	0,00	0,00
45	Piese de schimb	200106	3,00	0,00	0,00	1,00	1,00	1,00	0,00	0,00
47	Posta, telecomunicatii, radio, tv, internet	200108	35,00	0,00	7,00	10,00	9,00	9,00	0,00	0,00
48	Materiale si prestari de servicii cu caracter functional	200109	130,00	0,00	18,00	38,00	37,00	37,00	0,00	0,00

Rand	Denumirea indicatorilor	Cod indicator	PREVEDERI ANUALE		PREVEDERI TRIMESTRIALE				Influenta An	Influenta Trim in curs
			TOTAL	din care credite bugetare destinate stingerii platilor restante	Trim. I	Trim. II	Trim. III	Trim. IV		
49	Alte bunuri si servicii pentru intretinere si functionare	200130	230,00	0,00	60,00	37,00	67,00	66,00	0,00	0,00
50	Reparatii curente	2002	77,00	0,00	25,00	20,00	20,00	12,00	0,00	0,00
59	Bunuri de natura obiectelor de inventar (cod 20.05.01 la 20.05.03+20.05.30)	2005	38,00	0,00	5,50	2,50	30,00	0,00	28,00	28,00
62	Alte obiecte de inventar	200530	38,00	0,00	5,50	2,50	30,00	0,00	28,00	28,00
63	Deplasari, detasari, transferari (cod 20.06.01+20.06.02)	2006	15,00	0,00	0,60	9,00	5,00	0,40	0,00	0,00
64	Deplasari interne, detasari, transferari	200601	8,00	0,00	0,60	2,00	5,00	0,40	4,00	4,00
65	Deplasari in strainatate	200602	7,00	0,00	0,00	7,00	0,00	0,00	-4,00	-4,00
66	Materiale de laborator	2009	30,00	0,00	4,00	12,00	10,00	4,00	0,00	0,00
68	Carti, publicatii si materiale documentare	2011	50,00	0,00	4,00	12,00	12,00	22,00	0,00	0,00
70	Pregatire profesionala	2013	15,00	0,00	1,00	5,00	5,00	4,00	0,00	0,00
71	Protectia muncii	2014	15,00	0,00	1,10	5,00	4,00	4,90	0,00	0,00
73	Studii si cercetari	2016	120,00	0,00	11,50	43,00	22,50	43,00	-20,00	-20,00
86	Alte cheltuieli (cod 20.30.01 la 20.30.04+20.30.06+20.30.07+20.30.09+20.30.30)	2030	442,57	0,00	88,57	79,00	196,00	79,00	2,00	2,00
94	Alte cheltuieli cu bunuri si servicii	203030	442,57	0,00	88,57	79,00	196,00	79,00	2,00	2,00
179	**SECTIUNEA DE DEZVOLTARE(cod 51+55+56+70+79+84)**		150,00	0,00	150,00	0,00	0,00	0,00	0,00	0,00
260	**CHELTUIELI DE CAPITAL (cod 71+72+75)**	**70**	150,00	0,00	150,00	0,00	0,00	0,00	0,00	0,00
261	**TITLUL XII ACTIVE NEFINANCIARE (cod 71.01la 71.03)**	**71**	150,00	0,00	150,00	0,00	0,00	0,00	0,00	0,00
262	Active fixe (cod 71.01.01 la 71.01.03+71.01.30)	7101	150,00	0,00	150,00	0,00	0,00	0,00	0,00	0,00
264	Masini, echipamente si mijloace de transport	710102	95,00	0,00	95,00	0,00	0,00	0,00	0,00	0,00
265	Mobilier, aparatura birotica si alte active corporale	710103	49,50	0,00	49,50	0,00	0,00	0,00	0,00	0,00
266	Alte active fixe	710130	5,50	0,00	5,50	0,00	0,00	0,00	0,00	0,00

ROMÂNIA
JUDEŢUL ALBA
CONSILIUL JUDEŢEAN

Anexa nr. 27d
la hot. nr. 172
din 25.09.2013

PROGRAMUL ACTIVITĂTILOR CULTURALE PROPUSE DE CĂTRE MUZEUL NAŢIONAL AL UNIRII ALBA IULIA PE ANUL 2013

1. ***Program didactico-pedagogic şi educaţional.***

Nr. Crt.	Proiect	Obiective	Data şi locul desfăşurării	Parteneri
1.	*Cu gentuţa la muzeu. Grădiniţa faţă în faţă cu istoria*	Activităţi centrate pe joc şi învăţare în cadrul expoziţiilor temporare şi permanente ale muzeului pentru dezvoltarea cunoaşterii preşcolarilor şi facilitarea contactului direct, palpabil cu istoria	2013	- Grădiniţa cu program normal Bucerdea Vinoasă, Ighiel - Grădiniţele cu program prelungit Nr. 8 şi Nr. 11 Alba Iulia; Nr. 3 Sebeş
2.	*Şcoala de vară*	Activități practice și expoziții organizate în centrul catehetic de la Limba în cadrul școlii de vară.	Iulie-august 2013	Parohia ortodoxă Limba Centrul catehetic Limba
3.	*Cercul micilor iconari*	însușirea cunoștințelor de pictura pe sticla si lemn, sub îndrumarea specialiștilor din cadrul M.N.U., pentru elevii din clasele primare, gimnaziale si liceale, organizarea unor lecții demonstrative, realizate prin videoproiecție care vin in completarea programei școlare si care constituie o alternativa la educația școlară, artistica si istorica si de cunoaștere a contribuției orașului Alba Iulia si a jud. Alba la constituirea patrimoniului cultural National, perpetuarea meșteșugului zugrăviei intr-un spațiu cu veche tradiție,stimularea gustului artistic si a	2013	Sc. Avram Iancu, Sc. Ion Agârbiceanu, Colegiul Tehnic Apulum, Liceul economic D. P. Marțian, Parohia " Petru si Pavel

		respectului pentru valorile artei tradiţionale.		
4.	*Bobocei şi la muzeu*	Promovarea rolului muzeului la categorii de vârstă şcolari; Identificarea poveştii din spatele unui obiect de valoare expus într-un muzeu; Participarea la activităţi practice de conservare-restaurare a pieselor muzeale	2013	Şcoala cu clasele I-VIII "Ion Agârbiceanu" Alba Iulia Şcoala cu clasele I-VIII "Ion Agârbiceanu" Avram Iancu
5.	*Alba Iulia, oraşul nostru de altădată*	Promovarea istoriei locale, reconstituirea istoriei oraşului în care s-au născut şi trăiesc prin activităţi practice şi comunicare	2013	- Şcoala cu clasele I-VIII "Avram Iancu" Alba Iulia - Şcoala cu clasele I-VIII "Ion Agârbiceanu" Alba Iulia
6.	„*Pregătire profesională*"	Realizarea de practică studenţească în Biblioteca Muzeului şi în Laboratorului de restaurare metal, ceramică şi textile, CNRCV.	Pe tot parcursul anului	Universitatea "1 Decembrie 1918" Alba Iulia Universitatea „Lucian Blaga" Sibiu
7.	*„Muzeul şi şcoala. Ora de istorie la muzeu"*	Organizarea de lecţii de istorie la Muzeu, în completarea programei şcolare prin folosirea unor metode moderne, active de predare-învăţare	Pe parcursul anului	
8	*Restauratori în devenire* ateliere de lucru, cu elevi ai liceelor din Alba Iulia	- promovarea activităţilor specifice de protejare a patrimoniului cultural bibliofil prin conservare şi restaurare - educarea tinerilor şi formarea unui sentiment pro patrimoniu	2013	DJCCPCN Alba Liceul de Artă Alba Iulia
9.	*Clubul de lectură al elevilor într-o bibliotecă documentară centenară*	Redescoperirea şi promovarea unor valori tradiţionale perene prin mijlocirea lecturii în Biblioteca Documentară a Muzeului	2013	Liceul Sportiv Alba Iulia Şcoala Ion Agârbiceanu

2. Program de promovare a culturii – arta spectacolelor.

Nr. Crt.	Activitatea	Obiective	Data şi locul desfăşurării	Parteneri
1	*Stagiunea trupei de teatru „Sklepsis".*	Piese de teatru susţinute la în Sala Unirii sau în proximitatea ei.	Pe parcursul anului	- Casa de cultură a studenţilor Alba Iulia;
2.	*Armonii culturale*	Susţinerea unor recitaluri de muzică clasică, corală, folk, jazz etc. în Sala Unirii	Pe parcursul anului	Liceul de Muzică şi Arte Plastice Alba Iulia - Asociaţia "Cultur'Art"

3. Program de promovare turistică a patrimoniului cultural naţional din judeţului Alba.

Nr. Crt.	Activitatea	Obiective	Data şi locul desfăşurării	Parteneri
1-3	- Festivalul Cetăţilor Dacice;- Târgul de Fete de pe Muntele Găina;Târgul de turism de la Albac	Promovarea patrimoniului din județul Alba și a MNUAI	Iunie, Cricău Iulie, Avram Iancu Septembrie Albac	Organizator CJ Alba,

4. Program de cercetare a patrimoniului naţional deţinut de Muzeu sau existent în judeţul Alba.

Nr. Crt.	Activitatea	Obiective	Data şi locul desfăşurării	Parteneri
1.	**„***Civilizaţia romană şi medieval-timpurie în judeţul Alba ”*	Cercetarea arheologică a uneia din cele mai bogate zone din punct de vedere al patrimoniului arheologic: judeţul Alba.	Pe parcursul anului	- Universitatea „Lucian Blaga” Sibiu. - Ministerul Culturii şi Cultelor - DJCCPCN Alba
2.	*Cercetare arheologică de teren si aero fotografie in Transilvania*	Identificarea şi marcarea siturilor arheologice cu ajutorul unei metode moderne nedistructive de cercetare arheologică (arheologia aeriană)	Pe parcursul anului	- Universitatea Eotvos Lorand Budapesta - Universitatea Babeş-Bolyai Cluj Napoca - Institutul de Arheologie şi Istoria Artei Cluj Napoca - Muzeul Judeţean Mureş Tg. Mureş - Muzeul Naţional Secuiesc Sf. Gheorghe - DJCPN Alba
3.	Proiect de cercetare etnografică	Cercetarea potenţialului etnografic variat al judeţului Alba	Pe parcursul anului	- DJCPN Alba
4.	Cercetarea arheologică din situl neolotic de la Tărtăria	Cercetarea celui mai important sit arheologic neolitic al Transilvaniei şi punerea în valoare a vestigiilor descoperite	iulie-septembrie 2013	Muzeul Naţional Brukenthal Universitatea ”Lucian Blaga” Sibiu Universitatea ”1 Decembrie 1918” Alba Iulia
5.	*”Bronze Age Transylvania Survey: Trascău Mountains and Mureş River Connections”.*	Cercetări de suprafață și prospecții geofizice în siturile de epoca bronzului din zonă, stabilirea cronologiei absolute a unor situri specifice,	Iunie – septembrie 2013	- University of Michigan Museum of Anthropology

		colectarea resturilor de floră și faună preistorică, crearea unor modele de organizare socială și economică a comunităților preistorice din zonă, reconstituirea mediului preistoric din zonă prin analize polinice într-unul din lacurile naturale din zonă, crearea unei baze de date GIS pentru peisajele din epoca bronzului în județul Alba.		
6.	„*Repertoriului periodicelor străine intrate în bibliotecile din România*"	Completarea bazei de date naţionale referitoare la periodicele străine	Pe parcursul anului	Biblioteca Naţională a României
7.	„*Catalogul cărţilor străine intrate în bibliotecile din România*"	Completarea bazei de date naţionale referitoare la cărţile străine	Pe parcursul anului	Biblioteca Naţională a României
8.	*Bibliografia completă a periodicelor vechi (1780-1946) din Biblioteca veche a muzeului albaiulian*.	Realizarea unui catalog al periodicelor vechi existente în Biblioteca veche a muzeului albaiulian	Pe parcursul anului	DJCPN Alba
9.	*Cărţile didactice de secol al XIX-lea din colecţia Bibliotecii Muzeului Naţional al Unirii. Valenţe lingvistice şi educative*	Cercetarea şi valorificarea manualelor şcolare din sec XIX aflate în colecţia Bibliotecii Muzeului Naţional al Unirii.	Pe parcursul anului	DJCPN Alba
10.	*A cunoaşte, a iubi patrimoniul cultural al judeţului Alba*.	Cercetarea etnografică şi valorificarea turistică a expozițiilor etnografice ale județului Alba	Pe parcursul anului	- Colecţiile etnografice din judeţ
11.	*Pictura românească în județul Alba până la mijlocul secolului al XIX lea*.	Studierea zugravilor şi a produselor artistice ale acestora, care au activat și au pictat în județul Alba subiecte religioase (icoane, interioare de biserici, cruci, prapori etc.)	Pe parcursul anului	- DJPCN Alba - Arhiepiscopia ortodoxă de Alba Iulia

12.	*Monumente de cult din patrimonial cultural al judeţului Alba*.	Studierea monumentelor de cult pe zone (Sebeş, Alba Iulia, Aiud, Blaj etc) în urma cărora se poate redacta volume zonale referitor la acestea.	2013	- DRPI din cadrul CJ Alba - DJPCN Alba - Arhiepiscopia ortodoxă de Alba Iulia
13.	Proiectul internațional "Centre de putere in sud-estul Europei: Așezarea fortificata de la Teleac "	Cercetarea interdisciplinară a sitului de la Teleac şi propunerea unor modele sociale valabile pentru civilizația epocii fierului din Transilvania	2013	Institutul Arheologic German – Eurasien Abteilung Berlin Universitatea din Mainz (Germania)
14.	*Conştiinţă şi acţiune la românii din Transilvania în secolele XIX-XX.*	Studierea factorilor şi a faptelor care au dus la formarea României moderne	2013	- DJPCN Alba
15.	*Colecţii şi colecţionari*	Identificarea şi studiul colecțiilor particulare existente în județul Alba sau din țară, în conexiune cu istoria județului Alba	2013	- DJPCN Alba - colecționari particulari
16.	*Cofinanţare proiecte culturale*	Asigurarea cofinanţării proiectelor culturale care vor fi depuse în anul 2013 la diferite ministere de profil	2013	

5. Program de cercetare sociologică.

Nr. Crt.	Activitatea	Obiective	Data şi locul desfăşurării	Parteneri
1	*Profilul vizitatorilor – Percepţii, opinii, particularităţi, ale vizitatorilor veniţi la Muzeul Naţional al Unirii Alba Iulia*	Se urmăreşte creionarea profilului vizitatorului, modificări ale percepţiei sale asupra muzeului, oraşului şi a judeţului şi identificarea oportunităţilor de valorificare şi de îmbunătăţire a activităţii muzeului.	Pe tot parcursul anului	
2.	*Percepţii opinii şi sugestii ale vizitatorilor – o mini cercetare sociologică*	Realizarea unei cercetări sociologice cu aplicaţie asupra unor expoziţii temporare	Pe parcursul anului	

6. Program de valorificare a patrimoniului cultural naţional (expoziţii).

Nr. Crt.	Activitatea	Obiective	Data şi locul desfăşurării	Parteneri
1.	Expoziții dedicate Zilei Naționale a României	Expoziții realizate în cinstea zilei naționale a României	2013	- Instituţia Prefectului Judeţul Alba - Primăria şi Consiliul Local Alba Iulia - DJCPN Alba
2.	Exponatul lunii	Aducerea in atenția publicului a cate unui exponat din patrimoniul Muzeului National al Unirii Alba Iulia	în fiecare lună	DJCPN Alba
3.	Personalități ale secolului XX: Dănilă Papp	Evocarea printr-o expoziție a personalității și activității lui Dănilă Papp	februarie 2013	DJCPN Alba Arhivele Naţionale Serviciul Judeţean Alba
4.	Aspecte ale medicinii în județul Alba de-a lungul timpului	Promovarea patrimoniului MNUAI şi aducerea la cunoștința publicului a unor aspecte mai puțin cunoscute ale medicinii de-a lungul istoriei	martie – aprilie 2013	DSP Alba Muzeul de Istorie Aiud Muzeul Municipal Sebeş
5.	Fecioarele înlăcrimate ale Transilvaniei	Promovarea activității MNUAI Atragerea interesului publicului asupra fenomenului reprezentat de lăcrimarea icoanelor şi asupra patrimoniului rezultat în urma acestui fenomen miraculos	mai-septembrie 2013	Complexul Muzeal Bistriţa-Năsăud Arhiepiscopia Ortodoxă a Clujului
6.	”Re-Găsiri. Revoluția paşoptistă din Transilvania în imagini şi documente”	Prezentarea în fața publicului albaiulian, şi nu numai, a unei părți dintr-o generoasă colecție a muzeului albaiulian în scopul înțelegerii de către vizitatori, prin imagine şi document, a conceptelor de conştiință națională, comunitară, a principiilor	mai 2013	DJCPN Alba Primăria Municipiului Alba Iulia

		care au stat la baza constituirii României moderne.		
7.	Războinici şi suite militare în Transilvania secolelor VII-IX	Expoziția încearcă să reconstituie statutul războinicului la popoarele migratoare din Europa Evului Mediu timpuriu pe baza descoperirilor arheologice din Transilvania.	Mai-august 2013	Academia Română Muzeul Național de Istorie a României Muzeul Național de Istorie al Transilvaniei Muzeul Național Brukenthal Muzeul Județean Mureș
8.	Din patrimoniul muzeal albaiulian: Tipărituri româneşti şi străine (Sec. XVI-XXI)	Culturalizarea publicului larg şi sensibilizarea specialiştilor în legătură cu valorile bibliofile aflate în patrimoniul Muzeului Unirii din Alba Iulia.	iunie 2013	DJCPN Alba Primăria Municipiului Alba Iulia
9.	Granițele necunoscute ale Romei – Celți, Daci și Sarmați în nordul Bazinului Carpatic	Inițierea unei expoziții de arheologie care relevă aspecte mai puțin cunoscute ale civilizațiilor vecine Imperiului Roman	Iunie - iulie 2013	Muzeul judeţean Satu Mare Muzeul judeţean Zalău Muzeul Naţional de Istorie a Transilvaniei Cluj Napoca Muzeul de Istorie Aiud Muzeul judeţean Baia Mare Muzeul Carei Institutul de Arheologie şi Istoria Artei Cluj Napoca
10.	Cercetări arheologice în castrul Legiunii a XIII a Gemina de la Apulum	Expunerea către public a rezultatelor cercetării arheologice din castrul roman prilejuite de reabilitarea căilor de acces în cetatea din Alba Iulia din anul 2011.	Mai – iunie 2013	Primăria Municipiului Alba Iulia Group Corint DJCPN Alba
11.	Arta fotografiei la începutul secolului XX. Stereografia	Familiarizarea publicului cu o descoperire care ține de istoria științei, mai precis de istoria fotografiei şi a promovării prin imagine	aprilie 2013	DJCPN Alba Primăria Municipiului Alba Iulia Colecționari din județele Alba, Sibiu şi Braşov Casa Mureșenilor Braşov

12.	Necropola de epoca bronzului de la Sebeş ”Între Răstoace”	Expunerea către public a artefactelor descoperite în cel mai mare cimitir aparţinând culturii Wietenberg din România apărut ca urmare a construcţiei autostrăzii Orăştie - Sibiu	octombrie 2013	DJCPN Alba
13.	*Secvenţe plastice albaiuliene: Reprezentări istorice. Pictură. Sculptură. Medalistică.*	Manifestare inedită, care va pune în valoare şi va populariza în premieră, reprezentările plastice cu tematică istorică din perimetrul municipiului Alba Iulia, cu scopul educării şi sensibilizării artistice a publicului receptor (elevi, studenţi, public matur iubitor de cultură şi artă).	Noiembrie - decembrie 2013	DJCPN Alba Prefectura Alba Primăria Municipiului Alba Iulia
14.	*Veşminte preoţeşti din secolul al XIX-lea şi începutul secolului XX*	Expunerea către publicul larg a unor aspecte de ritual bisericesc din secolul al XIX – lea şi începutul celui următor	Decembrie 2013	DJCPN Alba Arhivele Naţionale Serviciul Judeţean Alba
15.	*Evoluţia armamentului din preistorie până în zilele noastre*	Itinerarea unei expoziţii temporare din raionul Ialoveni (Rep. Moldova) la Alba Iulia	Februarie 2013	Raionul Ialoveni Muzeul Vămii din Rep. Moldova
16.	Expoziţia de efecte militare: uniforme militare	Itinerarea unei expoziţii temporare din raionul Ialoveni (Rep. Moldova) la Alba Iulia	Septembrie – octombrie 2013	Muzeul Serviciului Vamal al Republicii Moldova Muzeul Judeţean “Stefan cel Mare” din Vaslui
17.	Conservarea patrimoniului fără frontiere	Expunerea către publicul larg de postere din domeniul conservare - restaurare	Octombrie 2013	Asociația Conservatorilor şi Restauratorilor din Slovenia

				Asociația Conservatorilor și Restauratorilor din România

7. Program de promovare a artei contemporane (pictură, sculptură, etc) şi a artei fotografice.

Nr. Crt.	Activitatea	Obiective	Data şi locul desfăşurării	Parteneri
1.	Expoziţii de artă cu ocazia organizării taberei internaţionale „Inter Art”	Expunerea către publicul larg a lucrărilor unor pictori contemporani străini mai puţini cunoscuţi în România O pledoarie pentru înfiinţarea unui muzeu de artă	August 2013	Fundaţia Inter Art DJCPN Alba
2.	Expoziţie internaţională de pictură personală Kingsley Nwabia (Nigeria)	Expunerea către publicul larg a lucrărilor unui pictor contemporan din Nigeria mai puţin cunoscut în România O pledoarie pentru înfiinţarea unui muzeu de artă	mai 2013	Fundaţia Inter Art DJCPN Alba Biblioteca Judeţeană ”Lucian Blaga” Alba Iulia
3.	*Salonul pictorilor UAP Bucureşti*	Schimb intercultural între pictorii din Alba şi cei ai UAP din Bucureşti O pledoarie pentru înfiinţarea unui muzeu de artă	iunie 2013	UAP Alba

4.	*Expoziţie internaţională de pictură personală Cozmolici Victoria (Rep. Moldova)*	Expunerea către publicul larg a lucrărilor unui pictor contemporan din Republica Moldova mai puţin cunoscut în România O pledoarie pentru înfiinţarea unui muzeu de artă	mai 2013	Fundaţia Inter Art DJCPN Alba Biblioteca Judeţeană ”Lucian Blaga” Alba Iulia
5.	*Retrospectiva Doina Lie*	Expunerea către publicul larg a lucrărilor unui sculptor contemporan.	Iunie 2013	
6.	La pas prin Alba Iulia	Expunerea către publicul larg a lucrărilor de fotografie stradală realizate de Mircea Agabrian – membru AAFR (Asociația Artiștilor Fotografi din România), A.FIAP (Artist al Federației Internaționale de Artă Fotografică)	Septembrie – octombrie 2013	

8. Program de valorificare a patrimoniului cultural naţional (simpozioane, seri muzeale, conferinţe, expuneri).

Nr. Crt.	Activitatea	Obiective	Data şi locul desfăşurării	Parteneri
1.	*Unitate, continuitate şi independenţă în istoria poporului român. 95 de ani de la Marea Unire (1918-2013)*	Prezentarea celor mai noi informaţii în domeniul cercetării istoriei naţionale	Noiembrie 2013	Prefectura Alba, Primăria Alba Iulia, DJCPN Alba
2	Conferinţa naţională*: In memoriam Ion Gavrilă Ogoranu*	Realizare unei simpozion naţional dedicat atât memoriei luptătorului anticomunist Ion Gavrilă Ogoranu, dar şi unor teme istorice legate de comunismul românesc	Mai 2013	DJCPN Alba
3.	Simpozionul Internaţional *Dying and Death in 18th-21st*	Dezbatere internațională asupra muririi şi morţii	Septembrie 2013	-Universitatea ”1 Decembrie 1918” Alba Iulia -Radboud Univerisy Nijmegen,

	Centuries Europe: Refiguring Death in Europe	sub diferite aspecte: istoric, sociologic, religios, medical etc.		-Ariodante Fabretti Foundation
4.	The 13th International Colloquium on Roman Provincial Art. Bucharest – Alba Iulia – Constanţa	Punerea în circulaţie a celor mai noi studii asupra artei provinciale romane	28.05 – 02.06.2013	- Institutul de Arheologie "Vasile Pârvan" Bucureşti - Muzeul de Istorie Naţională şi Arheologie Constanţa - Muzeul Naţional de Istorie a României Bucureşti
5.	Conferinţa internaţională *Alcohol Consumption – Historical and Social Issues*	Dezbatere internaţională asupra consumului de alcool sub diferite aspecte: istoric, sociologic, religios, medical, etc	Octombrie 2013	Universitatea "1 Decembrie 1918" Alba Iulia
6.	Simpozion naţional: *Războinici şi suite militare în Transilvania secolelor VII-IX*	Dezbatere asupra statutului războinicului la popoarele migratoare din Europa Evului Mediu timpuriu pe baza descoperirilor arheologice din Transilvania.	mai 2013	Academia Română

9. Program de valorificare a patrimoniului cultural naţional (cărţi şi volume publicate)

Nr. Crt.	Activitatea	Obiective	Data şi locul desfăşurării	Parteneri
1.	APULUM	Valorificarea cercetării ştiinţifice	noiembrie	
2.	Județul Alba. Istorie, cultură, civilizație	Monografia județului Alba din preistorie și protoistorie până in prezent	Decembrie	Consiliul județean Alba

10. Program de popularizare a cărţii (lansări de carte):

Nr. Crt.	Activitatea	Obiective	Data şi locul desfăşurării	Parteneri

1.	Lansări de carte	Facilitarea interacţiunii dintre cititori şi autori de volume	Pe parcursul anului	Biblioteca judeţeană ”Lucian Blaga” Alba Iulia DJCPN Alba

11. Program de conservare-restaurarea patrimoniului cultural naţional mobil.

Nr. Crt.	Activitatea	Obiective	Data şi locul desfăşurării	Parteneri
1-2.	Proiect de restaurare conservare a cărţii vechi Proiect de restaurare conservare a ceramicii, textilelor şi metalelor	conservarea – restaurarea patrimoniului cultural naţional mobil aflat în administrare, dar şi cel aflat la alţi deţinători: muzee, persoane fizice, culte religioase, pe baza unor contracte de prestări servicii, care vor completa bugetul instituţiei cu sume importante	Pe parcursul anului	

12. Program de evidenţă şi clasare a patrimoniului cultural naţional mobil.

Nr. Crt.	Activitatea	Obiective	Data şi locul desfăşurării	Parteneri
1.	Clasare bunurilor culturale	Pe baza unui studiu aprofundat al artefactelor existente în Muzeu se vor întocmi documentaţii complexe şi complete pe baza cărora bunurile vor fi clasate în categoria juridică Tezaur sau Fond sporind astfel baza de bunuri culturale clasate în special în Tezaur în vederea organizării în viitor a unei camere de tezaur vizitabilă, care se vor bucura de o protecţie juridică mai mare.	Pe parcursul anului	
2.	Evidenţa bunurilor culturale	Înregistrarea în registrele de inventar, în urma studierii şi restaurării a artefactelor intrate în muzeu pe diferite căi	Pe parcursul anului	

13. Program de promovare a imaginii muzeului şi a patrimoniului său prin alte manifestări culturale:

Nr. Crt.	Activitatea	Obiective	Data şi locul desfăşurării	Parteneri
1.	Noaptea Muzeelor. Noaptea în	Promovarea intensivă a patrimoniului cultural	mai	Asociaţia Prietenii Muzeului

	care istoria prinde viaţă	istoric al muzeului, dar şi al oraşului şi judeţului. Atragerea de voluntari	2013	Primăria Municipiului Alba Iulia Societăţi media
2.	Gala *Prietenii Muzeului National al Unirii Alba Iulia*	Consolidarea relațiilor de colaborare cu partenerii muzeului	decembrie 2013	Asociaţia Prietenii Muzeului Unirii

TEATRUL DE PAPUSI "PRICHINDEL"

anexa nr.28 la hot. 172/25.09.2013

BUGETUL CENTRALIZAT AL INSTITUTIILOR PUBLICE SI ACTIVITATILOR FINANTATE INTEGRAL SAU PARTIAL DIN VENITURI PROPRII SI SUBVENTII

25-Septembrie-2013

APROBAT: rectificare bugetara **(mii lei)**

Denumirea indicatorilor	Cod indicator	Rand	PREVEDERI ANUALE		PREVEDERI TRIMESTRIALE				Influenta An	Influenta Trim in curs
			TOTAL	din care credite bugetare destinate stingerii platilor restante	Trim. I	Trim. II	Trim. III	Trim. IV		
TOTAL VENITURI	**000110**	r 1	1.380,00	0,00	297,00	187,00	303,00	593,00	30,00	33,00
I. VENITURI CURENTE		r 2	100,00	0,00	16,00	14,00	5,00	65,00	0,00	3,00
C. VENITURI NEFISCALE	0012	r 8	100,00	0,00	16,00	14,00	5,00	65,00	0,00	3,00
C2. VANZARI DE BUNURI SI SERVICII(33.10+34.10+35.10+36.10+37.10)	0014	r 19	100,00	0,00	16,00	14,00	5,00	65,00	0,00	3,00
Venituri din prestari de servicii si alte activitati(cod 33.10.05+33.10.08+33.10.13+33.10.14+33.10.16+33.10.17+33.10.19+33.10.	3310	r 20	100,00	0,00	16,00	14,00	5,00	65,00	0,00	3,00
Alte venituri din prestari de servicii si alte activitati	331050	r 34	100,00	0,00	16,00	14,00	5,00	65,00	0,00	3,00
IV. SUBVENTII(cod 0018)	0017	r 53	1.280,00	0,00	281,00	173,00	298,00	528,00	30,00	30,00
SUBVENTII DE LA ALTE NIVELE ALE ADMNISTRATIEI PUBLICE(42.10+43.10)	0018	r 54	1.280,00	0,00	281,00	173,00	298,00	528,00	30,00	30,00
Subventii de la alte administratii(cod 43.10.09+43.10.10+43.10.14+43.10.15+43.10.16+43.10.17)	4310	r 60	1.280,00	0,00	281,00	173,00	298,00	528,00	30,00	30,00
Subventii pentru institutii publice	431009	r 61	1.150,00	0,00	281,00	131,00	210,00	528,00	30,00	30,00
Subventii ptr institutii publice destinate sectiunii de dezvoltare	431019	r 73	130,00	0,00	0,00	42,00	88,00	0,00	0,00	0,00
VENITURILE SECTIUNII DE FUNCTIONARE (00.02+00.17)	Y000110	r 89	1.250,00	0,00	297,00	145,00	215,00	593,00	30,00	33,00
I. VENITURI CURENTE (cod 00.03+00.12)	Y0010	r 90	100,00	0,00	16,00	14,00	5,00	65,00	0,00	3,00
C.VENITURI NEFISCALE(0013+0014)	Y0012	r 96	100,00	0,00	16,00	14,00	5,00	65,00	0,00	3,00
C2. VANZARI DE BUNURI SI SERVICII(33.10+34.10+35.10+36.10+37.10)	Y0014	r 107	100,00	0,00	16,00	14,00	5,00	65,00	0,00	3,00
Venituri din prestari de servicii si alte activitati(cod 33.10.05 la 33.10.50)	Y3310	r 108	100,00	0,00	16,00	14,00	5,00	65,00	0,00	3,00
Alte venituri din prestari de servicii si alte activitati	Y331050	r 122	100,00	0,00	16,00	14,00	5,00	65,00	0,00	3,00
IV. SUBVENTII (cod 00.18)	Y0017	r 133	1.150,00	0,00	281,00	131,00	210,00	528,00	30,00	30,00
SUBVENTII DE LA ALTE NIVELE ALE ADMNISTRATIEI PUBLICE(cod 43.10)	Y0018	r 134	1.150,00	0,00	281,00	131,00	210,00	528,00	30,00	30,00
Subventii de la alte administratii	Y4310	r 139	1.150,00	0,00	281,00	131,00	210,00	528,00	30,00	30,00
Subventii pentru institutii publice	Y431009	r 140	1.150,00	0,00	281,00	131,00	210,00	528,00	30,00	30,00
VENITURILE SECTIUNII DE DEZVOLTARE	Y000110	r 143	130,00	0,00	0,00	42,00	88,00	0,00	0,00	0,00

Denumirea indicatorilor	Cod indicator	Rand	PREVEDERI ANUALE		PREVEDERI TRIMESTRIALE				Influenta An	Influenta Trim in curs
			TOTAL	din care credite bugetare destinate stingerii platilor restante	Trim. I	Trim. II	Trim. III	Trim. IV		
IV SUBVENTII (cod 00.18)	Y0017	r 155	130,00	0,00	0,00	42,00	88,00	0,00	0,00	0,00
Subventii de la alte nivele ale administratiei publice (cod 42.10+43.10)	Y0018	r 156	130,00	0,00	0,00	42,00	88,00	0,00	0,00	0,00
Subventii de la alte administratii (cod 43.10.14+43.10.16+43.10.17)	Y4310	r 159	130,00	0,00	0,00	42,00	88,00	0,00	0,00	0,00
Subventii ptr institutii publice destinate sectiunii de dezvoltare	Y431019	r 169	130,00	0,00	0,00	42,00	88,00	0,00	0,00	0,00
TOTAL CHELTUIELI (cod 50.10+59.10+63.10+69.10+79.10)	**5010**	r 185	1.380,00	0,00	297,00	187,00	303,00	593,00	30,00	33,00
CHELTUIELI CURENTE	10.01	r 186	1.250,00	0,00	297,00	145,00	215,00	593,00	30,00	33,00
TITLUL I CHELTUIELI DE PERSONAL	10.10	r 187	490,00	0,00	163,00	93,00	124,00	110,00	0,00	0,00
TITLUL II BUNURI SI SERVICII	10.20	r 188	760,00	0,00	134,00	52,00	91,00	483,00	30,00	33,00
CHELTUIELI DE CAPITAL	10.70	r 197	130,00	0,00	0,00	42,00	88,00	0,00	0,00	0,00
TITLUL IX ACTIVE NEFINANCIARE	10.71	r 198	130,00	0,00	0,00	42,00	88,00	0,00	0,00	0,00
PARTEA A III-A CHELTUIELI SOCIAL-CULTURALE(cod 65.10+66.10+67.10+68.10)	6310	r 279	1.380,00	0,00	297,00	187,00	303,00	593,00	30,00	33,00
Cultura, recreere si religie	6710	r 344	1.380,00	0,00	297,00	187,00	303,00	593,00	30,00	33,00
CHELTUIELI CURENTE	6710.01	r 345	1.250,00	0,00	297,00	145,00	215,00	593,00	30,00	33,00
TITLUL I CHELTUIELI DE PERSONAL	6710.10	r 346	490,00	0,00	163,00	93,00	124,00	110,00	0,00	0,00
TITLUL II BUNURI SI SERVICII	6710.20	r 347	760,00	0,00	134,00	52,00	91,00	483,00	30,00	33,00
CHELTUIELI DE CAPITAL	6710.70	r 356	130,00	0,00	0,00	42,00	88,00	0,00	0,00	0,00
TITLUL XII ACTIVE NEFINANCIARE	6710.71	r 357	130,00	0,00	0,00	42,00	88,00	0,00	0,00	0,00
Servicii culturale	671003	r 366	1.380,00	0,00	297,00	187,00	303,00	593,00	30,00	33,00
Institutii publice de spectacole si concerte	67100304	r 368	1.380,00	0,00	297,00	187,00	303,00	593,00	30,00	33,00
CHELTUIELILE SECTIUNII DE FUNCTIONARE(COD 50.10+59.10+63.10+69.10+79.10)	**Y5010**	r 567	1.250,00	0,00	297,00	145,00	215,00	593,00	30,00	33,00
CHELTUIELI CURENTE	YY10.01	r 568	1.250,00	0,00	297,00	145,00	215,00	593,00	30,00	33,00
Titlul I Cheltuieli de personal	YY10.10	r 569	490,00	0,00	163,00	93,00	124,00	110,00	0,00	0,00
Titlul II Bunuri si servicii	YY10.20	r 570	760,00	0,00	134,00	52,00	91,00	483,00	30,00	33,00
PARTEA A III-A CHELTUIELI SOCIAL-CULTURALE(cod 65.10+66.10+67.10+68.10)	Y63.10	r 641	1.250,00	0,00	297,00	145,00	215,00	593,00	30,00	33,00
Cultura, recreere si religie(cod 67.10.03+67.10.05+67.10.50)	Y6710	r 696	1.250,00	0,00	297,00	145,00	215,00	593,00	30,00	33,00
CHELTUIELI CURENTE	Y6710.01	r 697	1.250,00	0,00	297,00	145,00	215,00	593,00	30,00	33,00
Titlul I Cheltuieli de personal	Y6710.10	r 698	490,00	0,00	163,00	93,00	124,00	110,00	0,00	0,00
Titlul II bunuri si servicii	Y6710.20	r 699	760,00	0,00	134,00	52,00	91,00	483,00	30,00	33,00
Servicii culturale(cod 67.10.03 la 67.10.03.07+67.10.03.09 la cod 67.10.03.11+67.10.03.15+67.10.03.30)	Y671003	r 713	1.250,00	0,00	297,00	145,00	215,00	593,00	30,00	33,00

Denumirea indicatorilor	Cod indicator	Rand	PREVEDERI ANUALE		PREVEDERI TRIMESTRIALE				Influenta An	Influenta Trim in curs
			TOTAL	din care credite bugetare destinate stingerii platilor restante	Trim. I	Trim. II	Trim. III	Trim. IV		
Institutii publice de spectacole si concerte	Y67100304	r 715	1.250,00	0,00	297,00	145,00	215,00	593,00	30,00	33,00
CHELTUIELILE SECTIUNII DE DEZVOLTARE(COD 50.10+59.10+63.10+69.10+79.10)	**Y5010**	r 877	130,00	0,00	0,00	42,00	88,00	0,00	0,00	0,00
CHELTUIELI DE CAPITAL	YY10.70	r 882	130,00	0,00	0,00	42,00	88,00	0,00	0,00	0,00
Titlul XII Active nefinanciare	YY10.71	r 883	130,00	0,00	0,00	42,00	88,00	0,00	0,00	0,00
PARTEA A III-A CHELTUIELI SOCIAL-CULTURALE(COD 65.10+66.10+67.10+68.10)	Y6310	r 939	130,00	0,00	0,00	42,00	88,00	0,00	0,00	0,00
Cultura, recreere si religie(cod 67.10.03+67.10.05+67.10.50)	Y6710	r 988	130,00	0,00	0,00	42,00	88,00	0,00	0,00	0,00
CHELTUIELI DE CAPITAL	Y6710.70	r 993	130,00	0,00	0,00	42,00	88,00	0,00	0,00	0,00
Titlul XII Active nefinanciare	Y6710.71	r 994	130,00	0,00	0,00	42,00	88,00	0,00	0,00	0,00
Servicii culturale	Y671003	r 1002	130,00	0,00	0,00	42,00	88,00	0,00	0,00	0,00
Institutii publice de spectacole si concerte	Y67100304	r 1004	130,00	0,00	0,00	42,00	88,00	0,00	0,00	0,00

TEATRUL DE PAPUSI "PRICHINDEL"

anexa nr.28a la hot. 172/25.09.2013

BUGETUL PE TITLURI DE CHELTUIELI, ARTICOLE SI ALINIATE
CAP 67.10.03.04 - AUTOFINANT. TEATRU DE PAPUSI PRICHINDEL - 67100304
25-Septembrie-2013

APROBAT: rectificare bugetara **(mii lei)**

Rand	Denumirea indicatorilor	Cod indicator	PREVEDERI ANUALE		PREVEDERI TRIMESTRIALE				Influenta An	Influenta Trim in curs
			TOTAL	din care credite bugetare destinate stingerii platilor restante	Trim. I	Trim. II	Trim. III	Trim. IV		
1	**TOTAL CHELTUIELI (SECTIUNEA DE FUNCTIONARE+SECTIUNEA DE DEZVOLTARE)**		1.380,00	0,00	297,00	187,00	303,00	593,00	30,00	33,00
2	**SECTIUNEA DE FUNCTIONARE(01+79+84)**		1.250,00	0,00	297,00	145,00	215,00	593,00	30,00	33,00
3	**CHELTUIELI CURENTE(10+20+30+40+50+51SF+55SF+57+59)**	**01**	1.250,00	0,00	297,00	145,00	215,00	593,00	30,00	33,00
4	**TITLUL I CHELTUIELI DE PERSONAL(cod 10.01 la 10.03)**	**10**	490,00	0,00	163,00	93,00	124,00	110,00	0,00	0,00
5	Cheltuieli salariale in bani (cod 10.01.01 la 10.01.16+10.01.30)	1001	390,00	0,00	139,00	65,00	98,00	88,00	0,00	0,00
6	Salarii de baza	100101	331,00	0,00	110,00	57,00	86,00	78,00	0,00	0,00
11	Alte sporuri	100106	26,00	0,00	7,00	7,00	7,00	5,00	0,00	0,00
18	Indemnizatii de delegare	100113	33,00	0,00	22,00	1,00	5,00	5,00	0,00	0,00
31	Contributii (cod 10.03.01 la 10.03.06)	1003	100,00	0,00	24,00	28,00	26,00	22,00	0,00	0,00
32	Contributii de asigurari sociale de stat	100301	75,00	0,00	18,00	20,00	20,00	17,00	0,00	0,00
33	Contributii de asigurari de somaj	100302	2,00	0,00	0,50	1,50	0,00	0,00	0,00	0,00
34	Contributii de asigurari sociale de sanatate	100303	19,00	0,00	4,50	5,00	5,00	4,50	0,00	0,00
35	Contributii de asigurari pentru accidente de munca si boli profesionale	100304	1,00	0,00	0,50	0,50	0,00	0,00	0,00	0,00
37	Contributii pt concedii si indemnizatii	100306	3,00	0,00	0,50	1,00	1,00	0,50	0,00	0,00
38	**TITLUL II BUNURI SI SERVICII (cod 20.01 la 20.06+20.09 la 20.16+20.18 la 20.25+20.27+20.30)**	**20**	760,00	0,00	134,00	52,00	91,00	483,00	30,00	33,00
39	Bunuri si servicii (cod 20.01.01 la 20.01.09+20.01.30)	2001	125,00	0,00	33,00	31,00	29,00	32,00	0,00	0,00
40	Furnituri de birou	200101	5,00	0,00	0,50	1,50	1,50	1,50	0,00	0,00
41	Materiale pentru curatenie	200102	2,00	0,00	0,00	1,00	0,00	1,00	0,00	0,00
42	Incalzit, Iluminat si forta motrica	200103	35,00	0,00	10,00	15,00	10,00	0,00	0,00	0,00
43	Apa, canal si salubritate	200104	2,50	0,00	0,50	0,50	1,00	0,50	0,50	0,50
45	Piese de schimb	200106	1,00	0,00	0,00	1,00	0,00	0,00	0,00	0,00
46	Transport	200107	35,00	0,00	12,00	3,00	4,00	16,00	0,00	0,00
47	Posta, telecomunicatii, radio, tv, internet	200108	15,00	0,00	3,50	3,50	3,50	4,50	0,00	0,00
48	Materiale si prestari de servicii cu caracter functional	200109	29,50	0,00	6,50	5,50	9,00	8,50	-0,50	-0,50

Rand	Denumirea indicatorilor	Cod indicator	PREVEDERI ANUALE		PREVEDERI TRIMESTRIALE				Influenta An	Influenta Trim in curs
			TOTAL	din care credite bugetare destinate stingerii platilor restante	Trim. I	Trim. II	Trim. III	Trim. IV		
59	Bunuri de natura obiectelor de inventar (cod 20.05.01 la 20.05.03+20.05.30)	2005	4,00	0,00	0,00	4,00	0,00	0,00	-1,00	-1,00
60	Uniforme si echipament	200501	2,00	0,00	0,00	2,00	0,00	0,00	0,00	0,00
62	Alte obiecte de inventar	200530	2,00	0,00	0,00	2,00	0,00	0,00	-1,00	-1,00
63	Deplasari, detasari, transferari (cod 20.06.01+20.06.02)	2006	21,00	0,00	2,00	7,00	9,00	3,00	1,00	4,00
64	Deplasari interne, detasari, transferari	200601	7,00	0,00	2,00	2,00	3,00	0,00	-3,00	0,00
65	Deplasari in strainatate	200602	14,00	0,00	0,00	5,00	6,00	3,00	4,00	4,00
86	Alte cheltuieli (cod 20.30.01 la 20.30.04+20.30.06+20.30.07+20.30.09+20.30.30)	2030	610,00	0,00	99,00	10,00	53,00	448,00	30,00	30,00
88	Protocol si reprezentare	203002	5,00	0,00	0,50	0,50	1,00	3,00	0,00	0,00
94	Alte cheltuieli cu bunuri si servicii	203030	605,00	0,00	98,50	9,50	52,00	445,00	30,00	30,00
179	**SECTIUNEA DE DEZVOLTARE(cod 51+55+56+70+79+84)**		130,00	0,00	0,00	42,00	88,00	0,00	0,00	0,00
260	**CHELTUIELI DE CAPITAL (cod 71+72+75)**	**70**	130,00	0,00	0,00	42,00	88,00	0,00	0,00	0,00
261	**TITLUL XII ACTIVE NEFINANCIARE (cod 71.01la 71.03)**	**71**	130,00	0,00	0,00	42,00	88,00	0,00	0,00	0,00
262	Active fixe (cod 71.01.01 la 71.01.03+71.01.30)	7101	130,00	0,00	0,00	42,00	88,00	0,00	0,00	0,00
263	Constructii	710101	130,00	0,00	0,00	42,00	88,00	0,00	0,00	0,00

CENTRUL DE CULTURA AUGUSTIN BENA

anexa nr. 29 la hot. 172/25.09.2013

BUGETUL CENTRALIZAT AL INSTITUTIILOR PUBLICE SI ACTIVITATILOR FINANTATE INTEGRAL SAU PARTIAL DIN VENITURI PROPRII SI SUBVENTII

25-Septembrie-2013

APROBAT: rectificare bugetara **(mii lei)**

Denumirea indicatorilor	Cod indicator	Rand	PREVEDERI ANUALE		PREVEDERI TRIMESTRIALE				Influenta An	Influenta Trim in curs
			TOTAL	din care credite bugetare destinate stingerii platilor restante	Trim. I	Trim. II	Trim. III	Trim. IV		
TOTAL VENITURI	**000110**	r 1	2.389,00	0,00	523,00	595,50	835,50	435,00	10,00	10,00
I. VENITURI CURENTE		r 2	117,00	0,00	20,00	40,00	17,00	40,00	0,00	0,00
C. VENITURI NEFISCALE	0012	r 8	117,00	0,00	20,00	40,00	17,00	40,00	0,00	0,00
C2. VANZARI DE BUNURI SI SERVICII(33.10+34.10+35.10+36.10+37.10)	0014	r 19	117,00	0,00	20,00	40,00	17,00	40,00	0,00	0,00
Venituri din prestari de servicii si alte activitati(cod 33.10.05+33.10.08+33.10.13+33.10.14+33.10.16+33.10.17+33.10.19+33.10.	3310	r 20	117,00	0,00	20,00	40,00	17,00	40,00	0,00	0,00
Alte venituri din prestari de servicii si alte activitati	331050	r 34	117,00	0,00	20,00	40,00	17,00	40,00	0,00	0,00
IV. SUBVENTII(cod 0018)	0017	r 53	2.272,00	0,00	503,00	555,50	818,50	395,00	10,00	10,00
SUBVENTII DE LA ALTE NIVELE ALE ADMNISTRATIEI PUBLICE(42.10+43.10)	0018	r 54	2.272,00	0,00	503,00	555,50	818,50	395,00	10,00	10,00
Subventii de la alte administratii(cod 43.10.09+43.10.10+43.10.14+43.10.15+43.10.16+43.10.17)	4310	r 60	2.272,00	0,00	503,00	555,50	818,50	395,00	10,00	10,00
Subventii pentru institutii publice	431009	r 61	2.272,00	0,00	503,00	555,50	818,50	395,00	10,00	10,00
VENITURILE SECTIUNII DE FUNCTIONARE (00.02+00.17)	Y000110	r 89	2.389,00	0,00	523,00	595,50	835,50	435,00	10,00	10,00
I. VENITURI CURENTE (cod 00.03+00.12)	Y0010	r 90	117,00	0,00	20,00	40,00	17,00	40,00	0,00	0,00
C.VENITURI NEFISCALE(0013+0014)	Y0012	r 96	117,00	0,00	20,00	40,00	17,00	40,00	0,00	0,00
C2. VANZARI DE BUNURI SI SERVICII(33.10+34.10+35.10+36.10+37.10)	Y0014	r 107	117,00	0,00	20,00	40,00	17,00	40,00	0,00	0,00
Venituri din prestari de servicii si alte activitati(cod 33.10.05 la 33.10.50)	Y3310	r 108	117,00	0,00	20,00	40,00	17,00	40,00	0,00	0,00
Alte venituri din prestari de servicii si alte activitati	Y331050	r 122	117,00	0,00	20,00	40,00	17,00	40,00	0,00	0,00
IV. SUBVENTII (cod 00.18)	Y0017	r 133	2.272,00	0,00	503,00	555,50	818,50	395,00	10,00	10,00
SUBVENTII DE LA ALTE NIVELE ALE ADMNISTRATIEI PUBLICE(cod 43.10)	Y0018	r 134	2.272,00	0,00	503,00	555,50	818,50	395,00	10,00	10,00
Subventii de la alte administratii	Y4310	r 139	2.272,00	0,00	503,00	555,50	818,50	395,00	10,00	10,00
Subventii pentru institutii publice	Y431009	r 140	2.272,00	0,00	503,00	555,50	818,50	395,00	10,00	10,00
TOTAL CHELTUIELI (cod 50.10+59.10+63.10+69.10+79.10)	**5010**	r 185	2.389,00	0,00	523,00	595,50	835,50	435,00	10,00	10,00
CHELTUIELI CURENTE	10.01	r 186	2.389,00	0,00	523,00	595,50	835,50	435,00	10,00	10,00

Denumirea indicatorilor	Cod indicator	Rand	PREVEDERI ANUALE		PREVEDERI TRIMESTRIALE				Influenta An	Influenta Trim in curs
			TOTAL	din care credite bugetare destinate stingerii platilor restante	Trim. I	Trim. II	Trim. III	Trim. IV		
TITLUL I CHELTUIELI DE PERSONAL	10.10	r 187	1.195,00	0,00	310,50	295,00	310,50	279,00	0,00	0,00
TITLUL II BUNURI SI SERVICII	10.20	r 188	1.194,00	0,00	212,50	300,50	525,00	156,00	10,00	10,00
PARTEA A III-A CHELTUIELI SOCIAL-CULTURALE(cod 65.10+66.10+67.10+68.10)	6310	r 279	2.389,00	0,00	523,00	595,50	835,50	435,00	10,00	10,00
Cultura, recreere si religie	6710	r 344	2.389,00	0,00	523,00	595,50	835,50	435,00	10,00	10,00
CHELTUIELI CURENTE	6710.01	r 345	2.389,00	0,00	523,00	595,50	835,50	435,00	10,00	10,00
TITLUL I CHELTUIELI DE PERSONAL	6710.10	r 346	1.195,00	0,00	310,50	295,00	310,50	279,00	0,00	0,00
TITLUL II BUNURI SI SERVICII	6710.20	r 347	1.194,00	0,00	212,50	300,50	525,00	156,00	10,00	10,00
Alte servicii in domeniile culturii, recreerii si religiei	671050	r 379	2.389,00	0,00	523,00	595,50	835,50	435,00	10,00	10,00
CHELTUIELILE SECTIUNII DE FUNCTIONARE(COD 50.10+59.10+63.10+69.10+79.10)	**Y5010**	r 567	2.389,00	0,00	523,00	595,50	835,50	435,00	10,00	10,00
CHELTUIELI CURENTE	YY10.01	r 568	2.389,00	0,00	523,00	595,50	835,50	435,00	10,00	10,00
Titlul I Cheltuieli de personal	YY10.10	r 569	1.195,00	0,00	310,50	295,00	310,50	279,00	0,00	0,00
Titlul II Bunuri si servicii	YY10.20	r 570	1.194,00	0,00	212,50	300,50	525,00	156,00	10,00	10,00
PARTEA A III-A CHELTUIELI SOCIAL-CULTURALE(cod 65.10+66.10+67.10+68.10)	Y63.10	r 641	2.389,00	0,00	523,00	595,50	835,50	435,00	10,00	10,00
Cultura, recreere si religie(cod 67.10.03+67.10.05+67.10.50)	Y6710	r 696	2.389,00	0,00	523,00	595,50	835,50	435,00	10,00	10,00
CHELTUIELI CURENTE	Y6710.01	r 697	2.389,00	0,00	523,00	595,50	835,50	435,00	10,00	10,00
Titlul I Cheltuieli de personal	Y6710.10	r 698	1.195,00	0,00	310,50	295,00	310,50	279,00	0,00	0,00
Titlul II bunuri si servicii	Y6710.20	r 699	1.194,00	0,00	212,50	300,50	525,00	156,00	10,00	10,00
Alte servicii in domeniile culturii, recreerii si religiei	Y671050	r 726	2.389,00	0,00	523,00	595,50	835,50	435,00	10,00	10,00

CENTRUL DE CULTURA AUGUSTIN BENA

anexa nr.29a la hot. 172/25.09.2013

BUGETUL PE TITLURI DE CHELTUIELI, ARTICOLE SI ALINIATE
CAP 67.10.50 - CENTRUL DE CULTURA AUGUSTIN BENA - 671050
25-Septembrie-2013

APROBAT: rectificare bugetara **(mii lei)**

Rand	Denumirea indicatorilor	Cod indicator	PREVEDERI ANUALE		PREVEDERI TRIMESTRIALE				Influenta An	Influenta Trim in curs
			TOTAL	din care credite bugetare destinate stingerii platilor restante	Trim. I	Trim. II	Trim. III	Trim. IV		
1	**TOTAL CHELTUIELI (SECTIUNEA DE FUNCTIONARE+SECTIUNEA DE DEZVOLTARE)**		2.389,00	0,00	523,00	595,50	835,50	435,00	10,00	10,00
2	**SECTIUNEA DE FUNCTIONARE(01+79+84)**		2.389,00	0,00	523,00	595,50	835,50	435,00	10,00	10,00
3	**CHELTUIELI CURENTE(10+20+30+40+50+51SF+55SF+57+59)**	**01**	2.389,00	0,00	523,00	595,50	835,50	435,00	10,00	10,00
4	**TITLUL I CHELTUIELI DE PERSONAL(cod 10.01 la 10.03)**	**10**	1.195,00	0,00	310,50	295,00	310,50	279,00	0,00	0,00
5	Cheltuieli salariale in bani (cod 10.01.01 la 10.01.16+10.01.30)	1001	936,00	0,00	231,50	235,00	254,00	215,50	0,00	0,00
6	Salarii de baza	100101	670,00	0,00	157,00	150,00	170,00	193,00	0,00	0,00
15	Fond pentru posturi ocupate prin cumul	100110	208,00	0,00	57,00	66,00	66,00	19,00	0,00	0,00
16	Fond aferent platii cu ora	100111	20,00	0,00	6,00	6,00	5,00	3,00	0,00	0,00
18	Indemnizatii de delegare	100113	3,00	0,00	0,50	1,00	1,00	0,50	0,00	0,00
22	Alte drepturi salariale in bani	100130	35,00	0,00	11,00	12,00	12,00	0,00	0,00	0,00
31	Contributii (cod 10.03.01 la 10.03.06)	1003	259,00	0,00	79,00	60,00	56,50	63,50	0,00	0,00
32	Contributii de asigurari sociale de stat	100301	188,00	0,00	63,00	33,50	38,00	53,50	0,00	0,00
33	Contributii de asigurari de somaj	100302	5,00	0,00	1,00	1,50	1,50	1,00	0,00	0,00
34	Contributii de asigurari sociale de sanatate	100303	49,00	0,00	11,00	15,00	15,00	8,00	0,00	0,00
35	Contributii de asigurari pentru accidente de munca si boli profesionale	100304	3,00	0,00	1,00	1,00	1,00	0,00	0,00	0,00
37	Contributii pt concedii si indemnizatii	100306	14,00	0,00	3,00	9,00	1,00	1,00	0,00	0,00
38	**TITLUL II BUNURI SI SERVICII (cod 20.01 la 20.06+20.09 la 20.16+20.18 la 20.25+20.27+20.30)**	**20**	1.194,00	0,00	212,50	300,50	525,00	156,00	10,00	10,00
39	Bunuri si servicii (cod 20.01.01 la 20.01.09+20.01.30)	2001	328,50	0,00	114,10	80,40	46,50	87,50	0,00	0,00
40	Furnituri de birou	200101	2,50	0,00	0,50	1,00	0,50	0,50	0,00	0,00
41	Materiale pentru curatenie	200102	3,00	0,00	0,10	0,90	1,00	1,00	0,00	0,00
42	Incalzit, Iluminat si forta motrica	200103	35,00	0,00	16,00	12,00	3,00	4,00	0,00	0,00
43	Apa, canal si salubritate	200104	3,00	0,00	0,50	1,00	0,50	1,00	0,00	0,00
44	Carburanti si lubrefiantix	200105	14,00	0,00	1,50	4,50	4,50	3,50	0,00	0,00
45	Piese de schimb	200106	6,00	0,00	2,00	4,00	0,00	0,00	0,00	0,00

Rand	Denumirea indicatorilor	Cod indicator	PREVEDERI ANUALE		PREVEDERI TRIMESTRIALE				Influenta An	Influenta Trim in curs
			TOTAL	din care credite bugetare destinate stingerii platilor restante	Trim. I	Trim. II	Trim. III	Trim. IV		
47	Posta, telecomunicatii, radio, tv, internet	200108	20,00	0,00	5,00	6,00	5,00	4,00	0,00	0,00
48	Materiale si prestari de servicii cu caracter functional	200109	20,00	0,00	4,50	6,00	6,00	3,50	0,00	0,00
49	Alte bunuri si servicii pentru intretinere si functionare	200130	225,00	0,00	84,00	45,00	26,00	70,00	0,00	0,00
50	Reparatii curente	2002	5,00	0,00	0,70	3,30	1,00	0,00	0,00	0,00
59	Bunuri de natura obiectelor de inventar (cod 20.05.01 la 20.05.03+20.05.30)	2005	5,00	0,00	0,00	3,00	2,00	0,00	0,00	0,00
62	Alte obiecte de inventar	200530	5,00	0,00	0,00	3,00	2,00	0,00	0,00	0,00
63	Deplasari, detasari, transferari (cod 20.06.01+20.06.02)	2006	13,00	0,00	1,30	2,70	4,50	4,50	0,00	0,00
64	Deplasari interne, detasari, transferari	200601	13,00	0,00	1,30	2,70	4,50	4,50	0,00	0,00
68	Carti, publicatii si materiale documentare	2011	6,00	0,00	0,00	1,00	1,00	4,00	0,00	0,00
70	Pregatire profesionala	2013	5,00	0,00	0,00	3,00	2,00	0,00	0,00	0,00
86	Alte cheltuieli (cod 20.30.01 la 20.30.04+20.30.06+20.30.07+20.30.09+20.30.30)	2030	831,50	0,00	96,40	207,10	468,00	60,00	10,00	10,00
89	Prime de asigurare non-viata	203003	3,00	0,00	0,40	1,60	1,00	0,00	0,00	0,00
94	Alte cheltuieli cu bunuri si servicii	203030	828,50	0,00	96,00	205,50	467,00	60,00	10,00	10,00

CAMERA AGRICOLA JUDETEANA ALBA

anexa nr. 30 la hot. 172/25.09.2013

BUGETUL CENTRALIZAT AL INSTITUTIILOR PUBLICE SI ACTIVITATILOR FINANTATE INTEGRAL SAU PARTIAL DIN VENITURI PROPRII SI SUBVENTII

25-Septembrie-2013

APROBAT: rectificare bugetara **(mii lei)**

Denumirea indicatorilor	Cod indicator	Rand	PREVEDERI ANUALE		PREVEDERI TRIMESTRIALE				Influenta An	Influenta Trim in curs
			TOTAL	din care credite bugetare destinate stingerii platilor restante	Trim. I	Trim. II	Trim. III	Trim. IV		
TOTAL VENITURI	**000110**	r 1	661,00	0,00	227,00	88,00	346,00	0,00	39,00	39,00
I. VENITURI CURENTE		r 2	95,00	0,00	45,00	41,00	9,00	0,00	9,00	9,00
C. VENITURI NEFISCALE	0012	r 8	95,00	0,00	45,00	41,00	9,00	0,00	9,00	9,00
C2. VANZARI DE BUNURI SI SERVICII(33.10+34.10+35.10+36.10+37.10)	0014	r 19	95,00	0,00	45,00	41,00	9,00	0,00	9,00	9,00
Venituri din prestari de servicii si alte activitati(cod 33.10.05+33.10.08+33.10.13+33.10.14+33.10.16+33.10.17+33.10.19+33.10.	3310	r 20	95,00	0,00	45,00	41,00	9,00	0,00	9,00	9,00
Venituri din prestari de servicii	331008	r 22	95,00	0,00	45,00	41,00	9,00	0,00	9,00	9,00
IV. SUBVENTII(cod 0018)	0017	r 53	566,00	0,00	182,00	47,00	337,00	0,00	30,00	30,00
SUBVENTII DE LA ALTE NIVELE ALE ADMNISTRATIEI PUBLICE(42.10+43.10)	0018	r 54	566,00	0,00	182,00	47,00	337,00	0,00	30,00	30,00
Subventii de la alte administratii(cod 43.10.09+43.10.10+43.10.14+43.10.15+43.10.16+43.10.17)	4310	r 60	566,00	0,00	182,00	47,00	337,00	0,00	30,00	30,00
Subventii din bug local ptr finantarea camerelor agricole	431015	r 64	566,00	0,00	182,00	47,00	337,00	0,00	30,00	30,00
VENITURILE SECTIUNII DE FUNCTIONARE (00.02+00.17)	Y000110	r 89	661,00	0,00	227,00	88,00	346,00	0,00	39,00	39,00
I. VENITURI CURENTE (cod 00.03+00.12)	Y0010	r 90	95,00	0,00	45,00	41,00	9,00	0,00	9,00	9,00
C.VENITURI NEFISCALE(0013+0014)	Y0012	r 96	95,00	0,00	45,00	41,00	9,00	0,00	9,00	9,00
C2. VANZARI DE BUNURI SI SERVICII(33.10+34.10+35.10+36.10+37.10)	Y0014	r 107	95,00	0,00	45,00	41,00	9,00	0,00	9,00	9,00
Venituri din prestari de servicii si alte activitati(cod 33.10.05 la 33.10.50)	Y3310	r 108	95,00	0,00	45,00	41,00	9,00	0,00	9,00	9,00
Venituri din prestari de servicii	Y331008	r 110	95,00	0,00	45,00	41,00	9,00	0,00	9,00	9,00
IV. SUBVENTII (cod 00.18)	Y0017	r 133	566,00	0,00	182,00	47,00	337,00	0,00	30,00	30,00
SUBVENTII DE LA ALTE NIVELE ALE ADMNISTRATIEI PUBLICE(cod 43.10)	Y0018	r 134	566,00	0,00	182,00	47,00	337,00	0,00	30,00	30,00
Subventii de la alte administratii	Y4310	r 139	566,00	0,00	182,00	47,00	337,00	0,00	30,00	30,00
Subventii din bug local ptr finantarea camerelor agricole	Y431015	r 142	566,00	0,00	182,00	47,00	337,00	0,00	30,00	30,00
TOTAL CHELTUIELI (cod 50.10+59.10+63.10+69.10+79.10)	**5010**	r 185	661,00	0,00	227,00	88,00	346,00	0,00	39,00	39,00
CHELTUIELI CURENTE	10.01	r 186	661,00	0,00	227,00	88,00	346,00	0,00	39,00	39,00

Denumirea indicatorilor	Cod indicator	Rand	PREVEDERI ANUALE		PREVEDERI TRIMESTRIALE				Influenta An	Influenta Trim in curs
			TOTAL	din care credite bugetare destinate stingerii platilor restante	Trim. I	Trim. II	Trim. III	Trim. IV		
TITLUL I CHELTUIELI DE PERSONAL	10.10	r 187	610,00	0,00	207,00	83,00	320,00	0,00	30,00	30,00
TITLUL II BUNURI SI SERVICII	10.20	r 188	51,00	0,00	20,00	5,00	26,00	0,00	9,00	9,00
PARTEA A V-A ACTIUNI ECONOMICE(cod 80.10+83.10+84.10+87.10)	7910	r 463	661,00	0,00	227,00	88,00	346,00	0,00	39,00	39,00
Agricultura, silvicultura, piscicultura si vanatoare(cod 83.10.03.07+83.10.03.30)	8310	r 488	661,00	0,00	227,00	88,00	346,00	0,00	39,00	39,00
CHELTUIELI CURENTE	8310.01	r 489	661,00	0,00	227,00	88,00	346,00	0,00	39,00	39,00
TITLUL I CHELTUIELI DE PERSONAL	8310.10	r 490	610,00	0,00	207,00	83,00	320,00	0,00	30,00	30,00
TITLUL II BUNURI SI SERVICII	8310.20	r 491	51,00	0,00	20,00	5,00	26,00	0,00	9,00	9,00
Agricultura, silvicultura, piscicultura si vanatoare	831003	r 510	661,00	0,00	227,00	88,00	346,00	0,00	39,00	39,00
Camere agricole	83100307	r 511	661,00	0,00	227,00	88,00	346,00	0,00	39,00	39,00
CHELTUIELILE SECTIUNII DE FUNCTIONARE(COD 50.10+59.10+63.10+69.10+79.10)	**Y5010**	r 567	661,00	0,00	227,00	88,00	346,00	0,00	39,00	39,00
CHELTUIELI CURENTE	YY10.01	r 568	661,00	0,00	227,00	88,00	346,00	0,00	39,00	39,00
Titlul I Cheltuieli de personal	YY10.10	r 569	610,00	0,00	207,00	83,00	320,00	0,00	30,00	30,00
Titlul II Bunuri si servicii	YY10.20	r 570	51,00	0,00	20,00	5,00	26,00	0,00	9,00	9,00
PARTEA A V-A ACTIUNI ECONOMICE(cod 80.10+83.10+84.10+87.10)	Y7910	r 795	661,00	0,00	227,00	88,00	346,00	0,00	39,00	39,00
Agricultura, silvicultura, piscicultura si vanatoare	Y8310	r 815	661,00	0,00	227,00	88,00	346,00	0,00	39,00	39,00
CHELTUIELI CURENTE	Y8310.01	r 816	661,00	0,00	227,00	88,00	346,00	0,00	39,00	39,00
Titlul I Cheltuieli de personal	Y8310.10	r 817	610,00	0,00	207,00	83,00	320,00	0,00	30,00	30,00
Titlul II Bunuri si servicii	Y8310.20	r 818	51,00	0,00	20,00	5,00	26,00	0,00	9,00	9,00
Agricultura, silvicultura, piscicultura si vanatoare	Y831003	r 832	661,00	0,00	227,00	88,00	346,00	0,00	39,00	39,00
Camere agricole	Y83100307	r 833	661,00	0,00	227,00	88,00	346,00	0,00	39,00	39,00

CAMERA AGRICOLA JUDETEANA ALBA

anexa nr. 30a la hot. 172/25.09.2013

BUGETUL PE TITLURI DE CHELTUIELI, ARTICOLE SI ALINIATE
CAMERE AGRICOLE (CAMERA AGRICOLA JUDETEANA ALBA) - 83100307
25-Septembrie-2013

APROBAT: rectificare bugetara **(mii lei)**

Rand	Denumirea indicatorilor	Cod indicator	PREVEDERI ANUALE		PREVEDERI TRIMESTRIALE				Influenta An	Influenta Trim in curs
			TOTAL	din care credite bugetare destinate stingerii platilor restante	Trim. I	Trim. II	Trim. III	Trim. IV		
1	**TOTAL CHELTUIELI (SECTIUNEA DE FUNCTIONARE+SECTIUNEA DE DEZVOLTARE)**		661,00	0,00	227,00	88,00	346,00	0,00	39,00	39,00
2	**SECTIUNEA DE FUNCTIONARE(01+79+84)**		661,00	0,00	227,00	88,00	346,00	0,00	39,00	39,00
3	**CHELTUIELI CURENTE(10+20+30+40+50+51SF+55SF+57+59)**	**01**	661,00	0,00	227,00	88,00	346,00	0,00	39,00	39,00
4	**TITLUL I CHELTUIELI DE PERSONAL(cod 10.01 la 10.03)**	**10**	610,00	0,00	207,00	83,00	320,00	0,00	30,00	30,00
5	Cheltuieli salariale in bani (cod 10.01.01 la 10.01.16+10.01.30)	1001	479,00	0,00	163,00	58,00	258,00	0,00	24,00	24,00
6	Salarii de baza	100101	399,00	0,00	129,00	54,00	216,00	0,00	22,00	22,00
10	Sporuri pentru conditii de munca	100105	29,00	0,00	10,00	3,00	16,00	0,00	0,00	0,00
17	Indemnizatii platite unor persoane din afara unitatii	100112	3,90	0,00	0,00	1,00	2,90	0,00	1,90	1,90
18	Indemnizatii de delegare	100113	0,10	0,00	0,00	0,00	0,10	0,00	0,10	0,10
22	Alte drepturi salariale in bani	100130	47,00	0,00	24,00	0,00	23,00	0,00	0,00	0,00
31	Contributii (cod 10.03.01 la 10.03.06)	1003	131,00	0,00	44,00	25,00	62,00	0,00	6,00	6,00
32	Contributii de asigurari sociale de stat	100301	99,10	0,00	33,20	19,00	46,90	0,00	4,50	4,50
33	Contributii de asigurari de somaj	100302	2,30	0,00	0,80	0,50	1,00	0,00	0,10	0,10
34	Contributii de asigurari sociale de sanatate	100303	24,90	0,00	8,30	4,60	12,00	0,00	1,20	1,20
35	Contributii de asigurari pentru accidente de munca si boli profesionale	100304	0,70	0,00	0,30	0,10	0,30	0,00	0,00	0,00
37	Contributii pt concedii si indemnizatii	100306	4,00	0,00	1,40	0,80	1,80	0,00	0,20	0,20
38	**TITLUL II BUNURI SI SERVICII (cod 20.01 la 20.06+20.09 la 20.16+20.18 la 20.25+20.27+20.30)**	**20**	51,00	0,00	20,00	5,00	26,00	0,00	9,00	9,00
39	Bunuri si servicii (cod 20.01.01 la 20.01.09+20.01.30)	2001	48,50	0,00	19,00	4,00	25,50	0,00	9,00	9,00
40	Furnituri de birou	200101	2,00	0,00	0,00	0,00	2,00	0,00	0,00	0,00
42	Incalzit, Iluminat si forta motrica	200103	8,00	0,00	5,00	0,00	3,00	0,00	1,00	1,00
43	Apa, canal si salubritate	200104	1,00	0,00	1,00	0,00	0,00	0,00	0,00	0,00
44	Carburanti si lubrefiantix	200105	2,50	0,00	0,00	0,00	2,50	0,00	0,00	0,00
47	Posta, telecomunicatii, radio, tv, internet	200108	7,00	0,00	3,00	1,00	3,00	0,00	1,00	1,00
48	Materiale si prestari de servicii cu caracter functional	200109	1,00	0,00	1,00	0,00	0,00	0,00	0,00	0,00

Rand	Denumirea indicatorilor	Cod indicator	PREVEDERI ANUALE		PREVEDERI TRIMESTRIALE				Influenta An	Influenta Trim in curs
			TOTAL	din care credite bugetare destinate stingerii platilor restante	Trim. I	Trim. II	Trim. III	Trim. IV		
49	Alte bunuri si servicii pentru intretinere si functionare	200130	27,00	0,00	9,00	3,00	15,00	0,00	7,00	7,00
63	Deplasari, detasari, transferari (cod 20.06.01+20.06.02)	2006	1,00	0,00	1,00	0,00	0,00	0,00	0,00	0,00
64	Deplasari interne, detasari, transferari	200601	1,00	0,00	1,00	0,00	0,00	0,00	0,00	0,00
71	Protectia muncii	2014	0,50	0,00	0,00	0,00	0,50	0,00	0,00	0,00
86	Alte cheltuieli (cod 20.30.01 la 20.30.04+20.30.06+20.30.07+20.30.09+20.30.30)	2030	1,00	0,00	0,00	1,00	0,00	0,00	0,00	0,00
89	Prime de asigurare non-viata	203003	1,00	0,00	0,00	1,00	0,00	0,00	0,00	0,00

DIRECTIA JUD.DE DEZINSECTIE SI ECOLOGIZARE ALBA

anexa nr. 31 la hot. 172/25.09.2013

BUGETUL CENTRALIZAT AL INSTITUTIILOR PUBLICE SI ACTIVITATILOR FINANTATE INTEGRAL SAU PARTIAL DIN VENITURI PROPRII SI SUBVENTII

25-Septembrie-2013

APROBAT: rectificare bugetara **(mii lei)**

Denumirea indicatorilor	Cod indicator	Rand	PREVEDERI ANUALE		PREVEDERI TRIMESTRIALE				Influenta An	Influenta Trim in curs
			TOTAL	din care credite bugetare destinate stingerii platilor restante	Trim. I	Trim. II	Trim. III	Trim. IV		
TOTAL VENITURI	**000110**	r 1	1.876,00	0,00	796,00	654,00	318,00	108,00	200,00	200,00
I. VENITURI CURENTE		r 2	1.816,00	0,00	736,00	654,00	318,00	108,00	200,00	200,00
C. VENITURI NEFISCALE	0012	r 8	1.816,00	0,00	736,00	654,00	318,00	108,00	200,00	200,00
C2. VANZARI DE BUNURI SI SERVICII(33.10+34.10+35.10+36.10+37.10)	0014	r 19	1.816,00	0,00	736,00	654,00	318,00	108,00	200,00	200,00
Venituri din prestari de servicii si alte activitati(cod 33.10.05+33.10.08+33.10.13+33.10.14+33.10.16+33.10.17+33.10.19+33.10.	3310	r 20	1.816,00	0,00	736,00	654,00	318,00	108,00	200,00	200,00
Alte venituri din prestari de servicii si alte activitati	331050	r 34	1.816,00	0,00	736,00	654,00	318,00	108,00	200,00	200,00
IV. SUBVENTII(cod 0018)	0017	r 53	60,00	0,00	60,00	0,00	0,00	0,00	0,00	0,00
SUBVENTII DE LA ALTE NIVELE ALE ADMNISTRATIEI PUBLICE(42.10+43.10)	0018	r 54	60,00	0,00	60,00	0,00	0,00	0,00	0,00	0,00
Subventii de la alte administratii(cod 43.10.09+43.10.10+43.10.14+43.10.15+43.10.16+43.10.17)	4310	r 60	60,00	0,00	60,00	0,00	0,00	0,00	0,00	0,00
Subventii pentru institutii publice	431009	r 61	35,00	0,00	35,00	0,00	0,00	0,00	0,00	0,00
Subventii ptr institutii publice destinate sectiunii de dezvoltare	431019	r 73	25,00	0,00	25,00	0,00	0,00	0,00	0,00	0,00
VENITURILE SECTIUNII DE FUNCTIONARE (00.02+00.17)	Y000110	r 89	1.851,00	0,00	771,00	654,00	318,00	108,00	200,00	200,00
I. VENITURI CURENTE (cod 00.03+00.12)	Y0010	r 90	1.816,00	0,00	736,00	654,00	318,00	108,00	200,00	200,00
C.VENITURI NEFISCALE(0013+0014)	Y0012	r 96	1.816,00	0,00	736,00	654,00	318,00	108,00	200,00	200,00
C2. VANZARI DE BUNURI SI SERVICII(33.10+34.10+35.10+36.10+37.10)	Y0014	r 107	1.816,00	0,00	736,00	654,00	318,00	108,00	200,00	200,00
Venituri din prestari de servicii si alte activitati(cod 33.10.05 la 33.10.50)	Y3310	r 108	1.816,00	0,00	736,00	654,00	318,00	108,00	200,00	200,00
Alte venituri din prestari de servicii si alte activitati	Y331050	r 122	1.816,00	0,00	736,00	654,00	318,00	108,00	200,00	200,00
IV. SUBVENTII (cod 00.18)	Y0017	r 133	35,00	0,00	35,00	0,00	0,00	0,00	0,00	0,00
SUBVENTII DE LA ALTE NIVELE ALE ADMNISTRATIEI PUBLICE(cod 43.10)	Y0018	r 134	35,00	0,00	35,00	0,00	0,00	0,00	0,00	0,00
Subventii de la alte administratii	Y4310	r 139	35,00	0,00	35,00	0,00	0,00	0,00	0,00	0,00
Subventii pentru institutii publice	Y431009	r 140	35,00	0,00	35,00	0,00	0,00	0,00	0,00	0,00
VENITURILE SECTIUNII DE DEZVOLTARE	Y000110	r 143	25,00	0,00	25,00	0,00	0,00	0,00	0,00	0,00

Denumirea indicatorilor	Cod indicator	Rand	PREVEDERI ANUALE		PREVEDERI TRIMESTRIALE				Influenta An	Influenta Trim in curs
			TOTAL	din care credite bugetare destinate stingerii platilor restante	Trim. I	Trim. II	Trim. III	Trim. IV		
IV SUBVENTII (cod 00.18)	Y0017	r 155	25,00	0,00	25,00	0,00	0,00	0,00	0,00	0,00
Subventii de la alte nivele ale administratiei publice (cod 42.10+43.10)	Y0018	r 156	25,00	0,00	25,00	0,00	0,00	0,00	0,00	0,00
Subventii de la alte administratii (cod 43.10.14+43.10.16+43.10.17)	Y4310	r 159	25,00	0,00	25,00	0,00	0,00	0,00	0,00	0,00
Subventii ptr institutii publice destinate sectiunii de dezvoltare	Y431019	r 169	25,00	0,00	25,00	0,00	0,00	0,00	0,00	0,00
TOTAL CHELTUIELI (cod 50.10+59.10+63.10+69.10+79.10)	**5010**	r 185	1.936,30	0,00	856,30	654,00	318,00	108,00	200,00	200,00
CHELTUIELI CURENTE	10.01	r 186	1.910,00	0,00	830,00	654,00	318,00	108,00	200,00	200,00
TITLUL I CHELTUIELI DE PERSONAL	10.10	r 187	390,00	0,00	100,00	95,00	100,00	95,00	0,00	0,00
TITLUL II BUNURI SI SERVICII	10.20	r 188	1.520,00	0,00	730,00	559,00	218,00	13,00	200,00	200,00
CHELTUIELI DE CAPITAL	10.70	r 197	26,30	0,00	26,30	0,00	0,00	0,00	0,00	0,00
TITLUL IX ACTIVE NEFINANCIARE	10.71	r 198	26,30	0,00	26,30	0,00	0,00	0,00	0,00	0,00
PARTEA A V-A ACTIUNI ECONOMICE(cod 80.10+83.10+84.10+87.10)	7910	r 463	1.936,30	0,00	856,30	654,00	318,00	108,00	200,00	200,00
Alte actiuni economice(cod 87.10.50)	8710	r 537	1.936,30	0,00	856,30	654,00	318,00	108,00	200,00	200,00
CHELTUIELI CURENTE	8710.01	r 538	1.910,00	0,00	830,00	654,00	318,00	108,00	200,00	200,00
TITLUL I CHELTUIELI DE PERSONAL	8710.10	r 539	390,00	0,00	100,00	95,00	100,00	95,00	0,00	0,00
TITLUL II BUNURI SI SERVICII	8710.20	r 540	1.520,00	0,00	730,00	559,00	218,00	13,00	200,00	200,00
CHELTUIELI DE CAPITAL	8710.70	r 549	26,30	0,00	26,30	0,00	0,00	0,00	0,00	0,00
TITLUL XII ACTIVE NEFINANCIARE	8710.71	r 550	26,30	0,00	26,30	0,00	0,00	0,00	0,00	0,00
Alte actiuni economice	871050	r 559	1.936,30	0,00	856,30	654,00	318,00	108,00	200,00	200,00
VII. REZERVE, EXCEDENT / DEFICIT	9610	r 560	-60,30	0,00	-60,30	0,00	0,00	0,00	0,00	0,00
DEFICIT(99.10.96+99.10.97)	9910	r 564	60,30	0,00	60,30	0,00	0,00	0,00	0,00	0,00
Deficitul sectiunii de functionare	991096	r 565	59,00	0,00	59,00	0,00	0,00	0,00	0,00	0,00
Deficitul sectiunii de dezvoltare	991097	r 566	1,30	0,00	1,30	0,00	0,00	0,00	0,00	0,00
CHELTUIELILE SECTIUNII DE FUNCTIONARE(COD 50.10+59.10+63.10+69.10+79.10)	**Y5010**	r 567	1.910,00	0,00	830,00	654,00	318,00	108,00	200,00	200,00
CHELTUIELI CURENTE	YY10.01	r 568	1.910,00	0,00	830,00	654,00	318,00	108,00	200,00	200,00
Titlul I Cheltuieli de personal	YY10.10	r 569	390,00	0,00	100,00	95,00	100,00	95,00	0,00	0,00
Titlul II Bunuri si servicii	YY10.20	r 570	1.520,00	0,00	730,00	559,00	218,00	13,00	200,00	200,00
PARTEA A V-A ACTIUNI ECONOMICE(cod 80.10+83.10+84.10+87.10)	Y7910	r 795	1.910,00	0,00	830,00	654,00	318,00	108,00	200,00	200,00
Alte actiuni economice	Y8710	r 854	1.910,00	0,00	830,00	654,00	318,00	108,00	200,00	200,00
CHELTUIELI CURENTE	Y8710.01	r 855	1.910,00	0,00	830,00	654,00	318,00	108,00	200,00	200,00
Titlul I Cheltuieli de personal	Y8710.10	r 856	390,00	0,00	100,00	95,00	100,00	95,00	0,00	0,00

Denumirea indicatorilor	Cod indicator	Rand	PREVEDERI ANUALE		PREVEDERI TRIMESTRIALE				Influenta An	Influenta Trim in curs
			TOTAL	din care credite bugetare destinate stingerii platilor restante	Trim. I	Trim. II	Trim. III	Trim. IV		
Titlul II Bunuri si servicii	Y8710.20	r 857	1.520,00	0,00	730,00	559,00	218,00	13,00	200,00	200,00
Alte actiuni economice	Y871050	r 871	1.910,00	0,00	830,00	654,00	318,00	108,00	200,00	200,00
VII. REZERVE, EXCEDENT / DEFICIT	Y9610	r 872	-59,00	0,00	-59,00	0,00	0,00	0,00	0,00	0,00
DEFICIT(COD 99.10.96+99.10.97)	Y9910	r 875	59,00	0,00	59,00	0,00	0,00	0,00	0,00	0,00
Deficitul sectiunii de functionare	Y991096	r 876	59,00	0,00	59,00	0,00	0,00	0,00	0,00	0,00
CHELTUIELILE SECTIUNII DE DEZVOLTARE(COD 50.10+59.10+63.10+69.10+79.10)	**Y5010**	r 877	26,30	0,00	26,30	0,00	0,00	0,00	0,00	0,00
CHELTUIELI DE CAPITAL	YY10.70	r 882	26,30	0,00	26,30	0,00	0,00	0,00	0,00	0,00
Titlul XII Active nefinanciare	YY10.71	r 883	26,30	0,00	26,30	0,00	0,00	0,00	0,00	0,00
PARTEA A V-A ACTIUNI ECONOMICE(cod 80.10+83.10+84.10+87.10)	Y7910	r 1075	26,30	0,00	26,30	0,00	0,00	0,00	0,00	0,00
Alte actiuni economice	Y8710	r 1125	26,30	0,00	26,30	0,00	0,00	0,00	0,00	0,00
CHELTUIELI DE CAPITAL	Y8710.70	r 1130	26,30	0,00	26,30	0,00	0,00	0,00	0,00	0,00
Titlul XII Active nefinanciare	Y8710.71	r 1131	26,30	0,00	26,30	0,00	0,00	0,00	0,00	0,00
Alte actiuni economice	Y871050	r 1139	26,30	0,00	26,30	0,00	0,00	0,00	0,00	0,00
DEFICIT	Y9910	r 1143	1,30	0,00	1,30	0,00	0,00	0,00	0,00	0,00
Deficitul sectiunii de dezvoltare	Y991097	r 1144	1,30	0,00	1,30	0,00	0,00	0,00	0,00	0,00

DIRECTIA JUD.DE DEZINSECTIE SI ECOLOGIZARE ALBA

anexa nr. 31a la hot. 172/25.09.2013

BUGETUL PE TITLURI DE CHELTUIELI, ARTICOLE SI ALINIATE
CAP 871050 DIRECTIA JUDETEANA DE DEZINSECTIE SI ECOLOGIZARE MEDIU ALBA - 871050
25-Septembrie-2013

APROBAT: rectificare bugetara **(mii lei)**

Rand	Denumirea indicatorilor	Cod indicator	PREVEDERI ANUALE		PREVEDERI TRIMESTRIALE				Influenta An	Influenta Trim in curs
			TOTAL	din care credite bugetare destinate stingerii platilor restante	Trim. I	Trim. II	Trim. III	Trim. IV		
1	**TOTAL CHELTUIELI (SECTIUNEA DE FUNCTIONARE+SECTIUNEA DE DEZVOLTARE)**		1.936,30	0,00	856,30	654,00	318,00	108,00	200,00	200,00
2	**SECTIUNEA DE FUNCTIONARE(01+79+84)**		1.910,00	0,00	830,00	654,00	318,00	108,00	200,00	200,00
3	**CHELTUIELI CURENTE(10+20+30+40+50+51SF+55SF+57+59)**	**01**	1.910,00	0,00	830,00	654,00	318,00	108,00	200,00	200,00
4	**TITLUL I CHELTUIELI DE PERSONAL(cod 10.01 la 10.03)**	**10**	390,00	0,00	100,00	95,00	100,00	95,00	0,00	0,00
5	Cheltuieli salariale in bani (cod 10.01.01 la 10.01.16+10.01.30)	1001	305,00	0,00	77,00	75,00	78,00	75,00	0,00	0,00
6	Salarii de baza	100101	270,00	0,00	68,00	67,00	68,00	67,00	0,00	0,00
10	Sporuri pentru conditii de munca	100105	35,00	0,00	9,00	8,00	10,00	8,00	0,00	0,00
31	Contributii (cod 10.03.01 la 10.03.06)	1003	85,00	0,00	23,00	20,00	22,00	20,00	0,00	0,00
32	Contributii de asigurari sociale de stat	100301	63,00	0,00	16,00	15,00	16,00	16,00	0,00	0,00
33	Contributii de asigurari de somaj	100302	2,00	0,00	1,00	0,00	1,00	0,00	0,00	0,00
34	Contributii de asigurari sociale de sanatate	100303	16,00	0,00	4,00	4,00	4,00	4,00	0,00	0,00
35	Contributii de asigurari pentru accidente de munca si boli profesionale	100304	1,00	0,00	1,00	0,00	0,00	0,00	0,00	0,00
37	Contributii pt concedii si indemnizatii	100306	3,00	0,00	1,00	1,00	1,00	0,00	0,00	0,00
38	**TITLUL II BUNURI SI SERVICII (cod 20.01 la 20.06+20.09 la 20.16+20.18 la 20.25+20.27+20.30)**	**20**	1.520,00	0,00	730,00	559,00	218,00	13,00	200,00	200,00
39	Bunuri si servicii (cod 20.01.01 la 20.01.09+20.01.30)	2001	1.420,00	0,00	686,00	541,00	180,00	13,00	165,00	165,00
40	Furnituri de birou	200101	4,00	0,00	2,00	0,00	2,00	0,00	0,00	0,00
41	Materiale pentru curatenie	200102	1,00	0,00	1,00	0,00	0,00	0,00	0,00	0,00
42	Incalzit, Iluminat si forta motrica	200103	20,00	0,00	11,00	4,00	2,00	3,00	1,00	1,00
43	Apa, canal si salubritate	200104	3,00	0,00	2,00	1,00	0,00	0,00	0,00	0,00
44	Carburanti si lubrefiantix	200105	45,00	0,00	12,00	12,00	11,00	10,00	0,00	0,00
45	Piese de schimb	200106	20,00	0,00	8,00	2,00	10,00	0,00	10,00	10,00
46	Transport	200107	1,00	0,00	1,00	0,00	0,00	0,00	0,00	0,00
47	Posta, telecomunicatii, radio, tv, internet	200108	8,00	0,00	5,00	2,00	1,00	0,00	0,00	0,00
48	Materiale si prestari de servicii cu caracter functional	200109	1.300,00	0,00	635,00	517,00	148,00	0,00	148,00	148,00

Rand	Denumirea indicatorilor	Cod indicator	PREVEDERI ANUALE		PREVEDERI TRIMESTRIALE				Influenta An	Influenta Trim in curs
			TOTAL	din care credite bugetare destinate stingerii platilor restante	Trim. I	Trim. II	Trim. III	Trim. IV		
49	Alte bunuri si servicii pentru intretinere si functionare	200130	18,00	0,00	9,00	3,00	6,00	0,00	6,00	6,00
59	Bunuri de natura obiectelor de inventar (cod 20.05.01 la 20.05.03+20.05.30)	2005	5,00	0,00	4,00	0,00	1,00	0,00	0,00	0,00
60	Uniforme si echipament	200501	2,00	0,00	2,00	0,00	0,00	0,00	0,00	0,00
62	Alte obiecte de inventar	200530	3,00	0,00	2,00	0,00	1,00	0,00	0,00	0,00
63	Deplasari, detasari, transferari (cod 20.06.01+20.06.02)	2006	1,00	0,00	1,00	0,00	0,00	0,00	0,00	0,00
64	Deplasari interne, detasari, transferari	200601	1,00	0,00	1,00	0,00	0,00	0,00	0,00	0,00
71	Protectia muncii	2014	4,00	0,00	2,00	0,00	2,00	0,00	0,00	0,00
86	Alte cheltuieli (cod 20.30.01 la 20.30.04+20.30.06+20.30.07+20.30.09+20.30.30)	2030	90,00	0,00	37,00	18,00	35,00	0,00	35,00	35,00
87	Reclama si publicitate	203001	2,00	0,00	2,00	0,00	0,00	0,00	0,00	0,00
89	Prime de asigurare non-viata	203003	8,00	0,00	10,00	-2,00	0,00	0,00	0,00	0,00
94	Alte cheltuieli cu bunuri si servicii	203030	80,00	0,00	25,00	20,00	35,00	0,00	35,00	35,00
179	**SECTIUNEA DE DEZVOLTARE(cod 51+55+56+70+79+84)**		26,30	0,00	26,30	0,00	0,00	0,00	0,00	0,00
260	**CHELTUIELI DE CAPITAL (cod 71+72+75)**	**70**	26,30	0,00	26,30	0,00	0,00	0,00	0,00	0,00
261	**TITLUL XII ACTIVE NEFINANCIARE (cod 71.01la 71.03)**	**71**	26,30	0,00	26,30	0,00	0,00	0,00	0,00	0,00
262	Active fixe (cod 71.01.01 la 71.01.03+71.01.30)	7101	26,30	0,00	26,30	0,00	0,00	0,00	0,00	0,00
264	Masini, echipamente si mijloace de transport	710102	26,30	0,00	26,30	0,00	0,00	0,00	0,00	0,00

ROMÂNIA
JUDEŢUL ALBA
CONSILIUL JUDEŢEAN ALBA

Anexa nr. 33 "a" la Hotărârea nr.172
din 25 septembrie 2013

LISTA

Obiectivelor de investiţii pe anul 2013 cu finanţare integrală sau parţială de la bugetul local, repartizate pentru Judeţul Alba

anexa nr.1a

INV
C+M **mii lei**

					din care finanţate din:									
						Credite				din care:				
Nr.crt	Denumirea Obiectivului	Valoarea totală	Valoarea totală actualizată	**TOTAL 2013**	Surse proprii	interne	externe	Împrumuturi prin emisiune de titluri de valoare	Total alocaţii bugetare	Bugetul local	Transferuri de la bug.de stat pt investitii finantate din imprumuturi externe	Alte surse constituite potrivit legii	Capacitate	Termen PIF
0	1	2	3	4	5	6	7	8	9	10	11	12	13	14
	TOTAL, din care:			**37.294,41** **25.487,13**		**21.427,65** **15.909,06**			**15.866,76** **9.578,07**	**15.866,76** **9.578,07**				
	Consiliul judeţean Alba, total, din care:			**37.294,41** **25.487,13**	**-**	**21.427,65** **15.909,06**	**-**	**-**	**15.866,76** **9.578,07**	**15.866,76** **9.578,07**				
	Capitol 51.02. Autorităţi publice, total, din care:			**4.190,75** **780,00**	**-**	**-**	**-**	**-**	**4.190,75** **780,00**	**4.190,75** **780,00**				
	A. Obiective de investiţii în continuare, total, din care:			**834,00** **635,00**					**834,00** **635,00**	**834,00** **635,00**				
1.	Restaurare clădire Centrul Militar al judeţului Alba			570,00 440,00	-	-	-	-	570,00 440,00	570,00 440,00				dec.2013
2.	Reabilitare, modernizare şi mansardare clădire Primăria veche Câlnic - Casa Artelor, comuna Câlnic			264,00 195,00	-	-	-	-	264,00 195,00	264,00 195,00				dec.2013

	B. Obiective de investiţii noi, total, din care:			**870,00** **145,00**	**-**	**-**	**-**	**-**	**870,00** **145,00**	**870,00** **145,00**				
1.	Reabilitare Palatul Culturii Blaj			700,00					700,00	700,00				
2.	Refuncţionalizare clădire Centru Militar al Judeţului Alba.			150,00 145,00	-	-	-	-	150,00 145,00	150,00 145,00				
3.	Realizare structuri pentru promenadă			20,00	-	-	-	-	20,00	20,00				
	C. Alte cheltuieli de investiţii, total, din care:			**2.486,75**					**2.486,75**	**2.486,75**				
	Consiliul judeţean Alba			2.486,75					2.486,75	2.486,75				
	Capitolul 54.02. Alte servicii publice generale, total, din care:			**117,81**					**117,81**	**117,81**				
	B. Obiective de investiţii noi, total, din care:			**10,00**	**-**	**-**	**-**	**-**	**10,00**	**10,00**				
	Reabilitare Refugii "Salvamont" conservarea patrimoniului etnografic			10,00					10,00	10,00				
	C. Alte cheltuieli de investitii, total, din care:			**107,81**	**-**	**-**	**-**	**-**	**107,81**	**107,81**				
1.	Serviciul public “Salvamont” al jud Alba;			107,81					107,81	107,81				dec.13
	Capitolul 65.02 Învăţământ, total, din care:			**27,20**					**27,20**	**27,20**				
	C. Alte cheltuieli de investitii, total, din care:			27,20					27,20	27,20				
	Consiliul judeţean Alba			27,20					27,20	27,20				
	Capitol 68.02. Asistenţă socială, total, din care:			**2.477,00** **1.150,00**	**-**	**-**	**-**	**-**	**2.477,00** **1.150,00**	**2.477,00** **1.150,00**				
	A. Obiective de investiţii în continuare, total, din care:			**1.700,00** **1.150,00**	**-**	**-**	**-**	**-**	**1.700,00** **1.150,00**	**1.700,00** **1.150,00**				
1.	Reabilitare (restaurare) Castel Sâncrai, judeţul Alba, (faza II);			1.700,00 1.150,00	-	-	-	-	1.700,00 1.150,00	1.700,00 1.150,00				dec.2013
	B. Obiective de investiţii noi, total, din care:			**273,84**					**273,84**	**273,84**				

1.	Construcţie hala pe ansamblu de structuri metalice			193,84					193,84	193,84				
2.	Lucrări de amenajare teren			80,00					80,00	80,00				
	C. Alte cheltuieli de investiţii, total, din care:			**503,16**	**-**	**-**	**-**	**-**	**503,16**	**503,16**				
	Consiliul judeţean Alba;			503,16	-	-	-	-	503,16	503,16				
	Capitol 70.00 Locuinţe, sevicii şi dezvoltare, total din care:			**7.570,00 6.346,32**	**-**	**7.500,00 6.346,32**	**-**	**-**	**70,00**	**70,00**				
	Consiliul judeţean Alba, total, din care:			**7.570,00 6.346,32**	**-**	**7.500,00 6.346,32**	**-**	**-**	**70,00**	**70,00**				
	A. Obiective de investiţii în continuare, total, din care:			**7.500,00 6.346,32**	**-**	**7.500,00 6.346,32**	**-**	**-**	**-**	**-**				
1.	Sistem microregional de alimentare cu apă potabilă a comunelor: Daia Română, Cut, Câlnic, Şpring, Doştat şi a localităţii Răhău, jud. Alba;			7.500,00 6.346,32	-	7.500,00 6.346,32	-	-	-	-				
	B. Obiective de investiţii noi, total, din care:			**30,00**	**-**	**-**	**-**	**-**	**30,00**	**30,00**				
1.	Microcentrală hidroelectrică aducţiune apă brută Petreşti			30,00	-		-	-	30,00	30,00				
	C. Alte cheltuieli de investiţii, total, din care:			**40,00**					**40,00**	**40,00**				
	Consiliul judeţean Alba			40,00					40,00	40,00				
	Capitol 74.00. Protecţia mediului, total din care			**13.072,65 8.614,00**	**-**	**12.927,65 8.614,00**	**-**	**-**	**145,00 0,00**	**145,00 0,00**				
	A. Obiective de investiţii în continuare, total, din care:			**11.299,43 8.614,00**	**-**	**11.259,43 8.614,00**	**-**	**-**	**40,00**	**40,00**				
1.	**Sistem de management integrat al deşeurilor în judeţul Alba, total din care:**	261.998,25 200.230,21		10.727,73 8.164,00	-	10.687,73 8.164,00	-	-	40,00	40,00				

2.	**Managementul integrat al siturilor ROSCI0085 Frumoasa şi ROSPA0043 Frumoasa, total, din care**	**13.221,55** 2.071,02		**571,70** **450,00**	**-**	**571,70** **450,00**	**-**	**-**	**-**	**-**				
	C. Alte cheltuieli de investiţii, total, din care:			**1.773,22**	**-**	**1.668,22**	**-**	**-**	**105,00**	**105,00**				
	Consiliul judeţean Alba			1.773,22		1.668,22			105,00	105,00				
	Capitol 84.00 Transporturi, total din care:			**9.794,00** **8.596,81**	**-**	**1.000,00** **948,74**	**-**	**-**	**8.794,00** **7.648,07**	**8.794,00** **7.648,07**				
	Consiliul judeţean Alba, total, din care:			**9.794,00** **8.596,81**	**-**	**1.000,00** **948,74**	**-**	**-**	**8.794,00** **7.648,07**	**8.794,00** **7.648,07**				
	A. Obiective de investiţii în continuare, total, din care:			**9.684,00** **8.596,81**	**-**	**1.000,00** **948,74**	**-**	**-**	**8.684,00** **7.648,07**	**8.684,00** **7.648,07**				
1.	Consolidare corp drum judeţean DJ107C: Teleac–Drâmbar–Şeuşa–Ciugud–Oardade Jos–Vinţu de Jos–DN7, km.0+000 - km.10+253, tronson km.2+990-4+925	14.487,79 13.527,13	6.092,56 5.856,93	1.567,46 1.401,41	-		-	-	1.567,46 1.401,41	1.567,46 1.401,41			10,253km	dec.2013
2.	Consolidare corp drum judeţean DJ 750:Gârda de Sus (DN75)-Ordâncuşa-Gheţar, km0+000km. 18+000	18.324,32 17.688,69	18.072,04 16.996,66	1.500,00 1.230,20	-		-	-	1.500,00 1.230,20	1.500,00 1.230,20				dec.13
3.	Reabilitarea sistemului rutier pe DJ 106 L: Şpring-Ungurei-Roşia de Secas-, km.0+000 -km.16+300 şi DJ 107 B:DN1-Sântimbru-Galtiu-Coşlariu-Mihalţ-Colibi–Roşia de Secaş, km.19+059 -km.21+686, lotI	18.235,16 15.937,78	11.047,99 10.768,93	900,00 862,47	-	900,00 862,47	-	-					18,927km	iun.13
4.	Reabilitare sistem rutier pe DJ 107:Alba Iulia-Teleac-Berghin-Colibi-Secăşel-CergăulMare-Blaj-lim.jud. Mures,km.32+500 km.49+850, judAlba lotII	13.508,30 12.888,12	7.756,94 7.465,05	100,00 86,27	-	100,00 86,27	-	-						dec.14

5.	Consolidare Pod pe DJ 141 C, peste râul Târnava Mare km0+340, localitatea Lunca, comuna Cenade, judeţul Alba;	4.320,00 4.168,00	2.570,00 2.468,11	4,35 0,00	-		-	-	4,35 0,00	4,35 0,00				
6.	Modernizare drum judeţean DJ 107: Alba Iulia – Teleac – Hăpria – Straja – Berghin – Colibi – Secăşel – Cergăul Mare – Blaj – Sâncel – Lunca Târnavei – Şona – Jidvei – Cetatea de Baltă – lim. Jud. Mureş, tr.II, km. 26+600 – km., 30+035, jud. Alba;	9.979,43 9.361,28	2.650,34 2.162,39	2.200,00 2.103,41	-		-	-	2.200,00 2.103,41	2.200,00 2.103,41				
7.	Consolidare pod pe DJ107, peste râul Ampoi, km.1+653 Alba Iulia	1.487,93 1.232,67	811,78 643,39	728,19 643,39	-		-	-	728,19 643,39	728,19 643,39				
8.	Consolidare corp drum judeţ DJ 107K: Galda de Jos(DJ 107 H)–Mesentea –Benic–Întregalde-Mogoş (DJ 107I), km. 9+829 la km 17+700, tr.II, jud Alba	17.128,94 16.327,25	14.087,25 11.677,96	2.430,00 2.021,76	-		-	-	2.430,00 2.021,76	2.430,00 2.021,76				
9.	Consolidare corp drum judeţean DJ 107 G: DJ 107 D (Uioara de Sus) – Noşlac – Căptălan – Copand – Stâna de Mureş – Găbud – lim. jud. Mureş, km. 11+915 – km. 12+715	2.037,75 1.955,62	-	254,00 247,90	-		-	-	254,00 247,90	254,00 247,90				
	B. Obiective de investiţii noi, total, din care:			**50,00**					**50,00**	**50,00**				
1.	Consolidare Pod pe DJ107C, km9+223 peste pârâul Dumbrăviţa, în localitatea Limba, jud.Alba			28,00					28,00	28,00				

2.	Pod pe DJ107H: Coşlariu Nou-Galda de Jos-Cricău-Ighiu-Şard-Gara Şard Ighiu(DN 74) km12+751.28 localitatea Bucerdea Vinoasă, jud.Alba			22,00					22,00	22,00				
	C. Alte cheltuieli de investiţii, total, din care:			**60,00**	**-**	**0,00**	**-**	**-**	**60,00**	**60,00**				
	Consiliul judeţean Alba			60,00					60,00	60,00				dec.13
	Capitolul 87.02. Alte acţiuni economice, total, din care:			**45,00**	**-**	**-**	**-**	**-**	**45,00**	**45,00**				
	C. Alte cheltuieli de investiţii, total, din care:			**45,00**	**-**	**-**	**-**	**-**	**45,00**	**45,00**				
	Consiliul judeţean Alba			45,00					45,00	45,00				

Ordonator principal de credite,

ROMÂNIA
JUDEŢUL ALBA
CONSILIUL JUDEŢEAN ALBA

Anexa nr.33 "b" la Hotărârea nr. 172 din 25 septembrie 2013

LISTA

poziţiei "Alte cheltuieli de investiţii", defalcată pe categorii de bunuri repartizate pentru Judeţul Alba pe anul 2013,

(anexa nr.1 b) mii lei

	Nominalizarea achiziţiilor de bunuri şi a altor cheltuieli de investiţii	U.M.	Canti-tatea	Valoarea
Nr.crt.	**T o t a l , din care:**			**4.935,33**
I.	**Achiziţii imobile**			**957,00**
	Capitolul 51.02. Autorităţi publice, total, din care:			**957,00**
1.	Achiziţie teren şi anexe			807,00
2.	Achiziţie imobil sat Laz	buc.	1	150,00
II.	**Dotări independente, total, din care:**			**2.436,33**
	Capitolul 51.02. Autorităţi publice, total, din care:			**1.124,75**
1.	Tehnică de calcul (computere portabile, servere, computere personale, tablet PC, imprimante, aparate de înregistrare, scanere, cititoare de coduri de bare, accesorii electronice, etc)			175,50
2.	Software (suite de pachete software, pachete software de proiectare asistată de calculator (CAD), pachete software pentru grafică, pachete software de prelucrare a imaginilor, pachete software pentru gestionarea proiectelor, pachete software de gestionare a investiţiilor, pachete software de gestionare a patrimoniului, pachete software IT, diverse pachete software şi sisteme informatice, pachete software de gestionare a inventarelor, pachete software pentru baze de date şi operare, sistem de operare, etc.)			51,25
3.	Pachete software antivirus.	pachet	4	35,00
4.	Statui - bust	buc.	5	85,00
5.	Echipamente fitness pentru spaţii deschise - achiziţionare şi instalare	set.	6	135,00
6.	Achiziţionare autocar	buc.	1	563,00
7.	Achiziţionare autoturism *	buc.	1	80,00
	Capitolul 65.02 Învăţământ, total, din care:			**27,20**
1.	Echipamente IT (calculator portabil, echipamente monitorizare şi echipamente de proiecţie)			27,20
	Capitolul 68.02. Asistenţă socială, total din care:			**503,16**
	Dotări pe proiectul "Incluziune socială şi pe piaţa muncii prin întreprinderi", din fonduri nerambursabile program Fondul Social European, total, din care:			**503,16**
1.	Maşini şi echipamente de stanţat, utilaje de uz general şi uz special (maşină serigrafie manuală şi maşină de ştanţat)	buc.	2	54,00
2.	Sere, solar profesional clasic tip tunel	buc.	2	62,00
3.	Utilaje agricole (Motocultoare)	buc.	2	40,00
4.	Echipamente de tipărire şi grafică	buc.	2	104,16
5.	Echipament de prelucrarea lemnului	buc.	1	23,00
6.	Pluguri şi grape cu discuri (plug scos trandafiri)	buc.	1	9,00
7.	Maşini de împachetare sau asamblare (trandafiri)	buc.	1	9,00
8.	Utilaje agricole ferma (pompe, compresoare)			75,00

9.	Sistem de comandă şi control, echipament de tipărire şi grafică, echipament de birotică			70,00
10.	Echipament de procesare a informaţiilor computere personale/portabile			32,00
11.	Pachete software de prelucrare a imaginilor, diverse pachete software			25,00
	Capitolul 74.07. Protecţia mediului, total, din care:			**741,22**
	Dotări în cadrul proiectului "Managementul integrat al siturilor ROSCI0085 Frumoasa şi ROSPA0043 Frumoasa", total, din care:			**701,30**
1.	Echipamente informatică (Palmtopuri cu GIS, Laptopuri+soft, multifuncţională, server, camere foto digitale, obiective foto, teleobiective foto, plotter, PC-uri all un on+soft)			160,00
2.	Licenţe programe informatica (Licenţă ArcGis Info, Licenţă Adobe Photoshop CS3 Extended pentru Windows)			84,00
3.	Realizare film documentar - valoare biodiversităţii din Siturile Frumoasa			90,00
4.	Realizare site web-valoarea biodiversităţii din Siturile Frumoasa			20,10
5.	Imagini multispectrale			347,20
	Dotări în cadrul proiectului "Sistemul de Management Integrat al Deşeurilor în Judeţul Alba, total, din care:			**39,92**
1.	Echipamente IT			39,92
	Capitolul 87.02. Alte acţiuni economice, total , din care:			**40,00**
1.	Dezvoltare reţea informatică şi portal turism: www.turismalba.ro: Dezvoltare de software pentru baza de date ;I operare destinat proiectului, servicii de proiectare de site-uri www (world, wide web), servicii găzduire website.			40,00
IV.	**Cheltuieli de proiectare pentru elaborarea studiilor de prefezabilitate şi fezabilitate aferente obiectivului, total, din care:**			**1.542,00**
	Capitolul 51.02. Autorităţi publice, total, din care:			**405,00**
1.	Elaborarea "Strategiei de dezvoltare a judeţului Alba pe perioada 2014-2020"			60,00
2.	Studiu de evaluare a potenţialului etnografic şi arhitectural al zonelor vini-viticole din judeţul Alba.			80,00
3.	Plan de Amenajare a Teritoriului Valea Mureşului, jud.Alba - studiu privind obţinerea Avizului de gospodărire a apelor, taxe, avize.			20,00
4.	Restaurare şi punere în valoare Cetate dacică Căpâlna (studii, avize, acorduri)			55,00
5.	Studii şi documentaţii tehnico-economice pentru Domeniul schiabil Valea Sebeşului.			50,00
6.	Studiu privind "Arhitectura şi urbanismul în judeţul Alba"			70,00
7.	Refuncţionalizare clădire Centrul Militar al judeţului Alba (DALI, studii, expertize, avize, acorduri)			25,00
8.	Restaurarea şi funcţionalizarea clădirilor situate în Alba Iulia, str. Unirii, nr.1-3, in care a functionat sectia de neurologie şi psihiatrie a Spitalului judeţean Urgenta Alba (DALI, studii, expertize, avize, acorduri).			35,00
9.	Realizare structuri pentru promenadă - SF, studii, avize, acorduri.			10,00
	Capitolul 70.02 Locuinţe, servicii şi dezvoltare, total, din care:			**40,00**
1.	Microcentrală hidroelectrică aducţiune apă brută Petreşti (studii, avize şi acorduri)			40,00

	Capitolul 74.02. Protecţia mediului, total, din care:			**105,00**
	1. Acţiuni în cadrul proiectului "Sistemul de Management Integrat al Deşeurilor în Judeţul Alba, total, din care:			**105,00**
1.	Studiul de fezabilitate "Sistem de management integrat al deşeurilor în judeţul Alba"			30,00
2.	Plan judeţean de gestionare a deşeurilor în judeţul Alba			5,00
3.	Elaborarea documentaţiei tehnico economică pentru obiectivul "Construire drumuri de acces pentru Centrul de Management integrat al deşeurilor Galda de Jos şi pentru staţiile de transfer" faza I Studiu de fezabilitate, faza II Proiect tehnic şi detalii de execuţie			70,00
	Capitolul 74.07. Protecţia mediului, total, din care:			**927,00**
	1.Acţiuni pe proiectul "Managementul integrat al siturilor ROSCI0085 Frumoasa şi ROSPA0043 Frumoasa", total, din care:			
1.	Studii privind evaluarea stării de conservare şi măsuri de conservare a habitatelor naturale de interes comunitar din ROSCI00085 Frumoasa şi ROSPA0043 Frumoasa			900,00
2.	Realizare strategie de vizitare ROSCI0085 FRUMOASA şi ROSPA0043 FRUMOASA			27,00
	Capitol 84.02. Transporturi, total, din care:			**60,00**
1.	Actualizare Studiu de fezabilitate "Modernizare DJ 107A: Alba Iulia-Părăul lui Mihai - Vurpăr - Câmpu Goblii - Dealul Ferului - Mereteu - Blandiana - Sărăcsău - lim. Jud. Hunedoara, km.3+900 la km 10+827"	buc.	1	30,00
2.	Expertiză tehnică şi DALI Pod pe DJ762: lim.jud. Hunedoara - Dealu Crişului - Valea Maciului - Vidra - Lunca de Jos - Mihoieşti (DN75), km.47+610	buc.	1	30,00
	Capitol 87.02 Alte acţiuni economice, total, din care:			**5,00**
1.	Studiu de fezabilitate privind realizarea de "Campinguri şi locuri de picnic în judeţul Alba".			5,00

* achiziţionare autoturism în cadrul "Programului de stimulare a înnoirii Parcului auto naţional", aprobat prin Ordonanţa de Urgenţă a Guvernului nr. 196/2005 privind Fondul pentru mediu, aprobată cu modificări şi completări prin Legea nr. 105/2006, cu modificările şi completările ulterioare, în conformitate cu excepţia prevăzută la art.24 alin.3 lit.e) din OUG nr.34/2009 cu privire la rectificarea bugetară pe anul 2009 şi reglementarea unor măsuri financiar-fiscale.

Ordonator principal de credite,

ROMÂNIA
JUDEŢUL ALBA
CONSILIUL JUDEŢEAN ALBA

Anexa nr. 34 "a" la
Hotărârea nr. 172 din 25
septembrie 2013

LISTA

Obiectivelor de investiţii pe anul 2013 cu finanţare integrală sau parţială de la bugetul local propriu al Judeţului Alba -finanţate din alocaţii bugetare şi alte surse constituite legal-

anexa nr.1a
(centralizator)

INV
C+M **mii lei**

Nr.crt	Denumirea Obiectivului	Valoarea totală	Valoarea totală actualizată	TOTAL 2013	din care finanţate din:								Capacitate	Termen PIF
					Surse proprii	Credite		Împrumuturi prin emisiune de titluri de valoare	Total alocaţii bugetare	din care:		Alte surse constituite potrivit legii		
						interne	externe			Bugetul local	Transferuri de la bug.de stat pt investitii finantate din imprumuturi externe			
0	1	2	3	4	5	6	7	8	9	10	11	12	13	14
	TOTAL, din care:			**42.425,91** **29.537,13**		**21.427,65** **15.909,06**			**20.998,26** **10.228,07**	**17.092,26** **10.228,07**		**3.906,00** **3.400,00**		
	Consiliul judeţean Alba, total, din care:			**42.425,91** **29.537,13**	**-**	**21.427,65** **15.909,06**	**-**	**-**	**20.998,26** **10.228,07**	**17.092,26** **10.228,07**		**3.906,00** **3.400,00**		
	Capitol 51.02. Autorităţi publice , total,din care:			**4.190,75** **780,00**	**-**	**-**	**-**	**-**	**4.190,75** **780,00**	**4.190,75** **780,00**				
	A. Obiective de investiţii în continuare, total, din care:			**834,00** **635,00**	**-**	**-**	**-**	**-**	**834,00** **635,00**	**834,00** **635,00**				
1.	Restaurare clădire Centrul Militar al judeţului Alba			570,00 440,00	-	-	-	-	570,00 440,00	570,00 440,00				dec.2013
2.	Reabilitare, modernizare şi mansardare			264,00	-	-	-	-	264,00	264,00				

	clădire Primăria veche Câlnic - Casa Artelor, com Calnic			195,00					195,00	195,00				dec.2013
	B. Obiective de investiţii noi, total, din care:			**870,00** **145,00**	**-**	**-**	**-**	**-**	**870,00** **145,00**	**870,00** **145,00**				
1.	Reabilitare Palatul Culturii Blaj			700,00					700,00	700,00				
2.	Refuncţionalizare clădire Centru Militar al Judeţului Alba.			150,00 145,00	-	-	-	-	150,00 145,00	150,00 145,00				
3.	Realizare structuri pentru promenadă			20,00	-	-	-	-	20,00	20,00				
	C. Alte cheltuieli de investiţii, total, din care:			**2.486,75**	**-**	**-**	**-**	**-**	**2.486,75**	**2.486,75**				
	Consiliul judeţean Alba			2.486,75					2.486,75	2.486,75				
	Capitolul 54.02. Alte servicii publice generale, total, din care:			**117,81**	**-**	**-**	**-**	**-**	**117,81**	**117,81**				
	B. Obiective de investiţii noi, total, din care:			**10,00**					**10,00**	**10,00**				
	Reabilitare Refugii "Salvamont" conservarea patrimoniului etnografic			10,00	-	-	-	-	10,00	10,00				
	C. Alte cheltuieli de investitii, total, din care:			**107,81**	**-**	**-**	**-**	**-**	**107,81**	**107,81**				
	Serviciul public “Salvamont” al jud Alba;			107,81					107,81	107,81				dec.13
	Capitolul 65.02 Învăţământ, total, din care:			**27,20**					**27,20**	**27,20**				
	C. Alte cheltuieli de investitii, total, din care: Consiliul judetean Alba			27,20 27,20					27,20 27,20	27,20 27,20				
	Capitolul 61.02. Ordine Publică şi siguranţă naţională, total, din care			**22,50**	**-**	**-**	**-**	**-**	**22,50**	**22,50**				
	C. Alte cheltuieli de investitii, total, din care:			**22,50**					**22,50**	**22,50**				

	Inspectoratul pentru situaţii de urgenţă al judeţului Alba			22,50	-	-	-	-	22,50	22,50				
	Capitol 68.02. Asistenţă socială, total, din care:			**7.586,00 5.200,00**	**-**	**-**	**-**	**-**	**7.586,00 1.800,00**	**3.680,00 1.800,00**		**3.906,00 3.400,00**		
	Consiliul Judeţean Alba, total, din care:			**2.477,00 1.150,00**					**2.477,00 1.150,00**	**2.477,00 1.150,00**				
	A. Obiective de investiţii în continuare, total, din care:			**1.700,00 1.150,00**	**-**	**-**	**-**	**-**	**1.700,00 1.150,00**	**1.700,00 1.150,00**				
1.	Reabilitare (restaurare) Castel Sâncrai, judeţul Alba, (faza II);			1.700,00 1.150,00	-	-	-	-	1.700,00 1.150,00	1.700,00 1.150,00				dec.2013
	B. Obiective de investiţii noi, total, din care:			**273,84**	**-**	**-**	**-**	**-**	**273,84**	**273,84**				
1.	Construcţie hală pe ansamblu de structuri metalice			193,84	-	-	-	-	193,84	193,84				
2.	Lucrări de amenajare teren			80,00	-	-	-	-	80,00	80,00				
	C. Alte cheltuieli de investiţii, total, din care:			**503,16**	**-**	**-**	**-**	**-**	**503,16**	**503,16**				
	Consiliul judeţean Alba;			503,16	-	-	-	-	503,16	503,16				
	Direcţia Generală de Asistenţă Socială şi Protecţia Copilului Alba, total, din care:			**5.109,00 4.050,00**	**-**	**-**	**-**	**-**	**1.203,00 650,00**	**1.203,00 650,00**		**3.906,00 3.400,00**		
	A. Obiective de investiţii în continuare, total, din care:			**4.356,00 3.750,00**					**450,00 350,00**	**450,00 350,00**		**3.906,00 3.400,00**		
	Restructurare servicii sociale acordate persoanelor cu handicap la nivelul jud. Alba, Centru de Îngrijire şi Asistenţă Baia de Arieş;			4.356,00 3.750,00					450,00 350,00	450,00 350,00		3.906,00 3.400,00		
	C. Alte cheltuieli de investiţii, total, din care:			**753,00 300,00**	**-**	**-**	**-**	**-**	**753,00 300,00**	**753,00 300,00**				
	e. Reparaţii capitale, total, din care:			**400,00 300,00**	**-**	**-**	**-**	**-**	**400,00 300,00**	**400,00 300,00**				
1.	Reparaţie capitală sediu nou DGASPC Alba			400,00 300,00	-	-	-	-	400,00 300,00	400,00 300,00				

	DGASPC Alba			353,00	-	-	-	-	353,00	353,00				
	Capitol 70.00 Locuinţe, sevicii şi dezvoltare, total din care:			**7.570,00 6.346,32**	**-**	**7.500,00 6.346,32**	**-**	**-**	**70,00**	**70,00**				
	Consiliul judeţean Alba, total, din care:			**7.570,00 6.346,32**	**-**	**7.500,00 6.346,32**	**-**	**-**	**70,00**	**70,00**				
	A. Obiective de investiţii în continuare, total, din care:			**7.500,00 6.346,32**	**-**	**7.500,00 6.346,32**	**-**	**-**	**-**	**-**				
1.	Sistem microregional de alimentare cu apă potabilă a comunelor: Daia Română,Cut, Câlnic, Şpring, Doştat şi a localităţii Răhău, jud. Alba;			7.500,00 6.346,32	-	7.500,00 6.346,32	-	-	-	-				
	B. Obiective de investiţii noi, total, din care:			**30,00**					**30,00**	**30,00**				
1.	Microcentrală hidroelectrică aducţiune apă brută Petreşti			30,00	-	-	-	-	30,00	30,00				
	C. Alte cheltuieli de investiţii, total, din care:			**40,00**					**40,00**	**40,00**				
	Consiliul judeţean Alba			40,00					40,00	40,00				
	Capitol 74.00. Protecţia mediului, total din care			**13.072,65 8.614,00**	**-**	**12.927,65 8.614,00**	**-**	**-**	**145,00 0,00**	**145,00 0,00**				
	A. Obiective de investiţii în continuare, total, din care:			**11.299,43 8.614,00**	**-**	**11.259,43 8.614,00**	**-**	**-**	**40,00**	**40,00**				
1.	**Sistem de management integrat al deşeurilor în judeţul Alba, total din care:**	261.998,25 200.230,21		10.727,73 8.164,00	-	10.687,73 8.164,00	-	-	40,00	40,00				
2.	**Managementul integrat al siturilor ROSCI0085 Frumoasa şi ROSPA0043 Frumoasa, total, din care**	**13.221,55** 2071,02		**571,70 450,00**	**-**	**571,70 450,00**	**-**	**-**	**-**	**-**				
	C. Alte cheltuieli de investiţii, total, din care:			**1.773,22**	**-**	**1.668,22**	**-**	**-**	**105,00**	**105,00**				
	Consiliul judeţean Alba			1.773,22		1.668,22			105,00	105,00				

	Capitol 84.00 Transporturi, total din care:			**9.794,00** **8.596,81**	**-**	**1.000,00** **948,74**	**-**	**-**	**8.794,00** **7.648,07**	**8.794,00** **7.648,07**				
	Consiliul judeţean Alba, total, din care:			**9.794,00** **8.596,81**	**-**	**1.000,00** **948,74**	**-**	**-**	**8.794,00** **7.648,07**	**8.794,00** **7.648,07**				
	A. Obiective de investiţii în continuare, total, din care:			**9.684,00** **8.596,81**	**-**	**1.000,00** **948,74**	**-**	**-**	**8.684,00** **7.648,07**	**8.684,00** **7.648,07**				
1.	Consolidare corp drum judeţean DJ107C: Teleac–Drâmbar–Şeuşa–Ciugud–Oarda de Jos–Vinţu de Jos–DN7, km.0+000 - km.10+253, tronson km.2+990-4+925	14.487,79 13.527,13	6.092,56 5.856,93	1.567,46 1.401,41	-		-	-	1.567,46 1.401,41	1.567,46 1.401,41			10,253km	dec.2013
2.	Consolidare corp drum judeţean DJ 750:Gârda de Sus (DN75)-Ordâncuşa-Gheţar, km0+000km. 18+000	18.324,32 17.688,69	18.072,04 16.996,66	1.500,00 1.230,20	-		-	-	1.500,00 1.230,20	1.500,00 1.230,20				dec.13
3.	Reabilitarea sistemului rutier pe DJ 106 L: Şpring-Ungurei-Roşia de Secas-, km.0+000 -km.16+300 şi DJ 107 B:DN1-Sântimbru-Galtiu-Coşlariu-Mihalţ-Colibi–Roşia de Secaş, km.19+059 -km.21+686, lotI	18.235,16 15.937,78	11.047,99 10.768,93	900,00 862,47	-	900,00 862,47	-	-	-	-			18,927km	iun.13
4.	Reabilitare sistem rutier pe DJ 107:Alba Iulia-Teleac-Berghin-Colibi-Secăşel-CergăulMare-Blaj-lim.jud. Mures,km.32+500 km.49+850, judAlba lotII	13.508,30 12.888,12	7.756,94 7.465,05	100,00 86,27	-	100,00 86,27	-	-	-	-				dec.14
5.	Consolidare Pod pe DJ 141 C, peste râul Târnava Mare km0+340, localitatea Lunca, comuna Cenade, judeţul Alba;	4.320,00 4.168,00	2.570,00 2.468,11	4,35 0,00	-		-	-	4,35 0,00	4,35 0,00				

6.	Modernizare drum judeţean DJ 107: Alba Iulia – Teleac – Hăpria – Straja – Berghin – Colibi – Secăşel – Cergăul Mare – Blaj – Sâncel – Lunca Târnavei – Şona – Jidvei – Cetatea de Baltă – lim. Jud. Mureş, tr.II, km. 26+600 – km., 30+035;	9.979,43 9.361,28	2.650,34 2.162,39	2.200,00 2.103,41	-		-	-	2.200,00 2.103,41	2.200,00 2.103,41				
7.	Consolidare pod pe DJ107, peste râul Ampoi, km.1+653 Alba Iulia	1.487,93 1.232,67	811,78 643,39	728,19 643,39	-		-	-	728,19 643,39	728,19 643,39				
8.	Consolidare corp drum judeţ DJ 107K: Galda de Jos(DJ 107 H)–Mesentea –Benic–Întregalde-Mogoş (DJ 107I), jud Alba km. 9+829 la km 17+700, tr.II	17.128,94 16.327,25	14.087,25 11.677,96	2.430,00 2.021,76	-		-	-	2.430,00 2.021,76	2.430,00 2.021,76				
9.	Consolidare corp drum judeţean DJ 107 G: DJ 107 D (Uioara de Sus) – Noşlac – Căptălan – Copand – Stâna de Mureş – Găbud – lim. jud. Mureş, km. 11+915 – km. 12+715	2.037.00 1.955,62		254.00 247,90	-		-	-	254.00 247,90	254.00 247,90				
	B. Obiective de investiţii noi, total, din care:			**50,00**					**50,00**	**50,00**				
1.	Consolidare Pod pe DJ107C, km9+223 peste pârâul Dumbrăviţa, în localitatea Limba, jud.Alba	864,36 724,09		28,00					28,00	28,00				
2.	Pod pe DJ107H: Coşlariu Nou-Galda de Jos-Cricău-Ighiu-Şard-Gara Şard Ighiu(DN 74) km12+751.28 localitatea Bucerdea Vinoasă, jud.Alba	845,36 697,84		22,00					22,00	22,00				
	C. Alte cheltuieli de investiţii, total, din care:			**60,00**	**-**	**-**	**-**	**-**	**60,00**	**60,00**				
	Consiliul judeţean Alba			60,00					60,00	60,00				dec.13

	Capitolul 87.02. Alte acţiuni economice, total, din care:			**45,00**	**-**	**-**	**-**	**-**	**45,00**	**45,00**				
	C. Alte cheltuieli de investiţii, total, din care:			**45,00**	**-**	**-**	**-**	**-**	**45,00**	**45,00**				
	Consiliul judeţean Alba			45,00	-	-	-	-	45,00	45,00				

Ordonator principal de credite,

ROMÂNIA
JUDEŢUL ALBA
CONSILIUL JUDEŢEAN ALBA

Anexa nr. 34 "b" la Hotărârea
nr.172 din 25 septembrie 2013

LISTA

Obiectivelor de investiţii pe anul 2013 cu finanţare integrală sau parţială din venituri proprii

anexa nr.1 a
(centralizator)

INV
C+M **mii lei**

					din care finanţate din:									
						Credite				din care:				
Nr.crt	Denumirea Obiectivului	Valoarea totală	Valoarea totală actualizată	TOTAL 2013	Surse proprii	interne	externe	Împrumuturi prin emisiune de titluri de valoare	Total alocaţii bugetare	Bugetul local	Transferuri de la bug.de stat pt investitii finantate din imprumuturi externe	Alte surse constituite potrivit legii	Capacitate	Termen PIF
0	1	2	3	4	5	6	7	8	9	10	11	12	13	14
	TOTAL, din care:	-	-	**6.382,64** **2.496,70**	**6.382,64** **2.496,70**	**-**	-	-	-	-	-	-	-	
	Capitol 54.10. Alte servicii publice generale, total, din care:	-	-	**3,00**	**3,00**	**-**	-	-	-	-	-	-	-	
	C. Alte cheltuieli de investiţii, total, din care:	-	-	**3,00**	**3,00**	**-**	-	-	-	-	-	-	-	
	Direcţia Publică Comunitară de Evidenţa Persoanelor Alba	-	-	3,00	3,00	**-**	-	-	-	-	-	-	-	
	Capitol 66.10. Sănătate, total, din care:	-	-	**6.073,34** **2.496,70**	**6.073,34** **2.496,70**	**-**	-	-	-	-	-	-	-	
	C. Alte cheltuieli de investiţii, total, din care :	-	-	**6.073,34** **2.496,70**	**6.073,34** **2.496,70**	**-**	-	-	-	-	-	-	-	
	I. Spitalul judeţean de urgenţă Alba, total, din	-	-	**6.073,34** **2.496,70**	**6.073,34** **2.496,70**	**-**	-	-	-	-	-	-	-	
	e. Reparaţii capitale, total din care:	**-**	**-**	**2.975,70** **2.496,70**	**2.975,70** **2.496,70**	-	-	-	-	-	-	-	-	dec.2013

1.	Reparaţie capitală secţia Psihiatrie	200,00 100,00	200,00 100,00	200,00 100,00	200,00 100,00	-	-	-	-	-	-	-	-	dec.2013
2.	Reparaţie capitală şi Extindere Unitate Primiri Urgenţe	1.230,00 1.208,00	1.230,00 1.208,00	1.230,00 1.208,00	1.230,00 1.208,00	-	-	-	-	-	-	-	-	dec.2013
3.	Reparaţie capitală Secţia Boli Infecţioase	207,70 107,70	207,70 107,70	207,70 107,70	207,70 107,70	-	-	-	-	-	-	-	-	dec.2013
4.	Reparaţie capitală mansardare corp C+D	135,00 0,00	135,00 0,00	135,00 0,00	135,00 0,00	-	-	-	-	-	-	-	-	dec.2013
5.	Reparaţie capitală Laborator analize medicale	520,00 490,00	520,00 490,00	520,00 490,00	520,00 490,00	-	-	-	-	-	-	-	-	dec.2013
6.	Reparaţie capitală Radiologie	540,00 510,00	540,00 510,00	540,00 510,00	540,00 510,00	-	-	-	-	-	-	-	-	dec.2013
7.	Reparaţie capitală Secţiile chirurgie generală, urologie	35,00 0,00	35,00 0,00	35,00 0,00	35,00 0,00	-	-	-	-	-	-	-	-	
8.	Repaeraţie capitală instalaţie încălzire cu apă rece şi caldă menajeră în Ambulatoriu de Specialitate	86,00 81,00	86,00 81,00	86,00 81,00	86,00 81,00									dec.2013
9.	Reparaţie capitală Secţia Gastroenterologie	22,00 0,00	22,00 0,00	22,00 0,00	22,00 0,00									dec.2013
	Dotări independente, total, din care:	-	-	**3.097,64**	**3.097,64**	**-**	-	-	-	-	-	-	-	
	Spitalul judeţean de urgenţă Alba;	-	-	3.097,64	3.097,64	-	-	-	-	-	-	-	-	dec.2013
	Capitol 67.10 Cultură, recreere şi religie, total, din care:	-	-	**280,00**	**280,00**	-	-	-	-	-	-	-	-	
	C.Alte cheltuieli de investiţii, total, din care:	-	-	**192,00**	**192,00**	-	-	-	-	-	-	-	-	
1.	**Muzeul Naţional al Unirii Alba, total din care:**	-	-	**150,00**	**150,00**	-	-	-	-	-	-	-	-	dec.2013
	C. Alte cheltuieli de investiţii:	**-**	**-**	**150,00**	**150,00**	-	-	-	-	-	-	-	-	
	Muzeul Naţional al Unirii Alba Iulia			150,00	150,00	-	-	-	-	-	-	-	-	

2.	**Teatrul de păpuşi "Prichindel" Alba Iulia, din care:**	-	-	**130,00** **0,00**	**130,00** **0,00**	-	-	-	-	-	-	-	-	dec.2013
	B. Obiective de investiţii noi, din care:			**88,00** **0,00**	**88,00** **0,00**	-	-	-	-	-	-	-	-	
	Reabilitarea şi extinderea Teatrului de Păpuşi "Prichindel" Alba Iulia	-	-	88,00 0,00	88,00 0,00	-	-	-	-	-	-	-	-	
	C. Alte cheltuieli de investiţii, total, din care :	-	-	**42,00**	**42,00**	-	-	-	-	-	-	-	-	
	Teatrul de păpuşi "Prichindel" Alba Iulia	-	-	42,00	42,00	-	-	-	-	-	-	-	-	
	Capitol 87.10. Alte acţiuni economice, total, din care:	-	-	**26,30**	**26,30**	-	-	-	-	-	-	-	-	
	C.Alte cheltuieli de investiţii, total ,din care:	-	-	**26,30**	**26,30**	-	-	-	-	-	-	-	-	
	1. Direcţia judeţeană de dezinsecţie şi ecologizare mediu Alba;	-	-	26,30	26,30	-	-	-	-	-	-	-	-	dec.2013

Ordonator principal de credite,

ROMÂNIA
JUDEŢUL ALBA
CONSILIUL JUDEŢEAN

HOTĂRÂRE
pentru modificarea si completarea Hotărârii nr.33/25.02.2013
privind constituirea şi utilizarea excedentului bugetului local,
în anul 2013

Consiliul Judeţean Alba întrunit in şedinţa ordinară in data de 25 septembrie 2013;

Luând in dezbatere :

- Expunerea de motive la proiectul de hotărâre pentru modificarea si completarea Hotărârii nr.33/25.02.2013 privind constituirea şi utilizarea excedentului bugetului local, în anul 2013;
- Proiectul de hotărâre pentru modificarea si completarea Hotărârii nr.33/25.02.2013 privind constituirea şi utilizarea excedentului bugetului local, în anul 2013, iniţiat de preşedintele Consiliului Judeţean, d-nul Ion Dumitrel;
- Raportul de specialitate al Direcţiei de Dezvoltare si Bugete nr. 14737/17.09.2013 cu privire la proiectul de hotărâre înregistrat sub nr. 177 din data de 16.09.2013;

Văzând

- Avizul favorabil al Comisiei de specialitate nr.1 „Dezvoltare economică, bugete, strategii”

Având in vedere prevederile :

- Legii 500/2002 privind finanţele publice, cu modificările şi completările ulterioare;
- Legii nr. 273/2006 privind finanţele publice locale, cu modificările şi completările ulterioare;

In temeiul art.97 si art.115 - (1) lit.”c” din Legea administraţiei publice locale nr.215/2001, republicată, adoptă prezenta:

HOTĂRÂRE

Art. unic Se aprobă modificarea si completarea Anexei la Hotărârea nr.33/2013 privind constituirea şi utilizarea excedentului bugetului local, în anul 2013, urmând să aibă conţinutul prevăzut în Anexă, parte integrantă a prezentei hotărâri.

Preşedintele Consiliului Judeţean Alba, domnul Ion Dumitrel, prin Direcţia Dezvoltare şi Bugete va duce la îndeplinire prevederile prezentei hotărâri.

Prezenta hotărâre se publică in Monitorul Oficial al Judeţului Alba, se înaintează şi se comunică:

- Instituţiei prefectului – Judeţul Alba;
- Direcţiei Generale a Finanţelor Publice Alba;
- Trezoreriei Alba Iulia;
- Direcţiilor din aparatul de specialitate al Consiliului Judeţean Alba.

Preşedinte,
Ion Dumitrel

Contrasemnează
Secretarul Judeţului,
Mariana Hurbean

Alba Iulia, 25.09.2013
Nr.173

ROMANIA
JUDETUL ALBA
CONSILIUL JUDETEAN

Anexa
la Hotararea nr.173
din 25.09.2013

Programul obiectivelor de investitii de interes judetean finantate din excedentul bugetului local, pe anul 2013

mii lei

Nr. Crt.	Denumirea obiectivului	Buget rectificat
0	1	
	TOTAL, din care:	**12.386,68**
	Capitolul 51.02 AUTORITATI PUBLICE SI ACTIUNI EXTERNE	**3.764,00**
I	***Obiective de investitii:***	***1.684,00***
1	Refunctionalizare cladire Centrul Militar al Judetului Alba	150,00
2	Reabilitare, modernizare si mansardare cladire Primaria veche Calnic - Casa Artelor, comuna Calnic	264,00
3	Restaurare cladire Centrul Militar al Judetului Alba	570,00
4	Mansardare si viabilizare subsol la imobilul situat in str. Regina Maria, nr.6, Alba Iulia	0,00
5	Reabilitare Palatul Culturii Blaj	700,00
II	***Alte cheltuieli de investitii:***	***2.080,00***
1	Refunctionalizare cladire Centrul Militar al Judetului Alba	25,00
2	Mansardare si viabilizare subsol la imobilul situat in str. Regina Maria, nr.6, Alba Iulia	0,00
3	Accesibilizare si modernizare sistem de vizitare Ghetar Scarisoara	0,00
4	Restaurarea si functionalizarea cladirii situate in Alba Iulia, str. Unirii, nr. 1-3 in care au functionat sectiile de neurologie si psihiatrie ale Spitalului Judetean de Urgenta Alba Iulia(DALI, studii, expertize, avize, acorduri)	35,00
5	Studiu de evaluare a potentialului etnografic si arhitectural al zonelor vini-viticole din judetul Alba	80,00
6	Plan de amenajare a teritoriului Valea Muresului, jud.Alba- studiu privind obtinerea Avizului de gospodarire a apelor, taxe, avize	20,00
7	Restaurare si punere in valoare Cetate Dacica Capalna(studii,avize,acorduri)	55,00
8	Studii si documentatii tehnico-economice pentru domeniul Schiabil Valea Sebesului	50,00
9	Studiu privind " Arhitectura si urbanismul in judetul Alba"	70,00
10	Statui bust	85,00
11	Achizitie autocar	563,00
12	Achizitie imobil sat Laz	150,00
13	Achizitie autoturism	80,00
14	Achizitie teren+ anexe	807,00
15	Elaborarea Strategiei de dezvoltare a judetului Alba pe perioada 2014-2020	60,00
	Capitolul 54.02 ALTE SERVICII PUBLICE GENERALE	***77,81***
I	***Alte cheltuieli de investitii:***	***77,81***
1	Dotari independente pentru Serviciul public Salvamont	47,81
2	Container de locuit Salvamont	30,00
	Capitolul 67.02 CULTURA, RECREERE SI RELIGIE	***130,00***
I	***Obiective de investitii:***	***130,00***
1	Reabilitarea si extinderea Teatrului de Păpuşi „Prichindel” Alba Iulia	88,00

2	Documentaţie de aprobare a lucrărilor de intervenţie asupra clădirii, pentru reabilitarea si extinderea Teatrului de Păpuşi „Prichindel” Alba Iulia	42,00
	Capitolul 68.02 ASIGURARI SI ASISTENTA SOCIALA	***3.688,87***
I	***Obiective de investitii:***	***2.935,87***
1	Reabilitare (restaurare) Castel Sancrai -faza II	1.400,00
2	Proiectul „Incluziune socială şi pe piata muncii prin întreprinderi sociale”	1.085,87
3	Restructurare servicii sociale acordate persoanelor cu handicap la nivelul jud. Alba, Centru de Îngrijire şi Asistenţă Baia de Aries	450,00
II	***Alte cheltuieli de investitii:***	***753,00***
1	Dotari independente pentru Directia Generala de Asistenta Sociala si Protectia Copilului Alba	353,00
2	Reparatie capitala sediu DGASPC Alba	400,00
	Capitolul 70.02 LOCUINTE SERVICII SI DEZVOLTARE PUBLICA	**270,00**
1	Participare la capitalul social Parcul Industrial Cugir	200,00
I	**Obiective de investitii:**	**70,00**
1	Microcentrala hidroelectrica aductiune apa bruta Petresti	70,00
	Capitolul 84.02 TRANSPORTURI	**4.456,00**
I	***Obiective de investitii:***	***4.456,00***
1	Consolidare corp drum judetean DJ107K Galda de Jos(DJ107H) - Mesentea - Benic - Intregalde - Mogos(DJ107I), km 9+829 - km 17+700, tronson II jud.Alba	2.430,00
2	Consolidare corp drum judetean DJ750 Garda de Sus - (DN75) - Ordancusa - Ghetar, km. 0+000 - km.18+000	516,00
3	Modernizare drum judetean DJ107: Alba Iulia - Teleac - Hapria - Straja - Berghin - Colibi - Secasel - Cergaul Mare - Blaj - Sancel - Lunca Tarnavei - Sona - Jidvei - Cetatea de Balta - lim. Jud. Mures, tr. II km. 26+600 - km. 30+035, jud. Alba	1.460,00
4	Consolidare Pod pe DJ107C, km 9+223 peste paraul Dumbravita, in localitatea Limba, jud. Alba	28,00
5	Pod pe DJ107H:- Coslariu Nou-Galda de Jos-Cricau-Ighiu-Sard-Gara Sard(DN74), km.12+751.28, localitatea Bucerdea Vinoasa , jud. Alba	22,00

Preşedinte
Ion Dumitrel

Contrasemnează
Secretarul judeţului,
Mariana Hurbean

ROMÂNIA
JUDEŢUL ALBA
CONSILIUL JUDEŢEAN
PREŞEDINTE

DISPOZIŢIE
privind admiterea cererii de schimbare, pe cale administrativă, a numelui domnului Popa Tiberiu-Vasile, precum şi a numelui fiului său, Popa Tamás-Béla

Preşedintele Consiliului Judeţean Alba;

Analizând referatul numărul 4535/02.09.2013 şi documentaţia Direcţiei Publice Comunitare de Evidenţă a Persoanelor Alba din care rezultă că sunt îndeplinite condiţiile legale privind schimbarea, pe cale administrativă, a numelui domnului Popa Tiberiu-Vasile, precum şi a numelui fiului său, Popa Tamás-Béla;

Având în vedere prevederile:

-art. 4 alin. (3) litera f), art.4 alin. (2) litera g) şi ale art. 13 din Ordonanţa Guvernului României nr.41/2003 privind dobândirea şi schimbarea pe cale administrativă a numelor persoanelor fizice, aprobată prin Legea nr. 323/08.07.2003, cu modificările şi completările ulterioare;

În temeiul art. 106 alin.(1) din Legea administraţiei publice locale nr. 215/2001, republicată, cu modificările şi completările ulterioare,

DISPUNE:

Art.1. Se admite cererea de schimbare, pe cale administrativă, a numelui domnului Popa Tiberiu-Vasile, domiciliat în municipiul Aiud, P-ţa Consiliul Europei, nr.2, judeţul Alba, fiul lui Vasile şi Viorica, născut în municipiul Aiud, judeţul Alba, la data de 10 noiembrie 1968, posesor al cărţii de identitate seria AX nr.405392, eliberată la data de 26.08.2010 de către SPCLEP Aiud, CNP: 1681110010310, de cetăţenie română, căsătorit, din Popa în Tóth, urmând să poarte numele de **TÓTH TIBERIU-VASILE** şi a numelui de familie al fiului său minor, Popa Tamás-Béla, născut la data de 29.12.2010 în municipiul Cluj-Napoca, judeţul Cluj, CNP 5101229125825, având acelaşi domiciliu cu al părinţilor săi, în municipiul Aiud, P-ţa Consiliul Europei, nr.2, judeţul Alba, din Popa în Tóth, urmând să poarte numele de **TÓTH TAMÁS-BÉLA.**

Art.2. Direcţia Publică Comunitară de Evidenţă a Persoanelor Alba va duce la îndeplinire prezenta dispoziţie.

Dispoziţia se publică în Monitorul Oficial al judeţului Alba, se comunică şi se înaintează la:

- Instituţia Prefectului - Judeţul Alba;
- Direcţia Publică Comunitară de Evidenţă a Persoanelor;
- Direcţia Publică Comunitară de Evidenţă a Persoanelor Alba pentru domnul Popa Tiberiu-Vasile;
- Direcţia Juridică şi Administraţie Publică.

PREŞEDINTE,
ION DUMITREL

ROMÂNIA PREŞEDINTE Consiliul Judeţean ALBA

SECRETARUL JUDEŢULUI
MARIANA HURBEAN

Nr. 275
Alba Iulia, 09.09.2013

ROMÂNIA
JUDEȚUL ALBA
CONSILIUL JUDEȚEAN
PREȘEDINTE

DISPOZIȚIE
privind admiterea cererii de schimbare, pe cale administrativă, a numelui doamnei Tarța-Marcu Oana-Gabriela

Președintele Consiliului Județean Alba;

Analizând referatul numărul 4581/06.09.2013 și documentația Direcției Publice Comunitare de Evidență a Persoanelor Alba din care rezultă că sunt îndeplinite condițiile legale privind schimbarea, pe cale administrativă, a numelui doamnei Tarța-Marcu Oana-Gabriela;

Având în vedere prevederile:

- art. 4 alin. (2) litera m) și ale art. 13 din Ordonanța Guvernului României nr.41/2003 privind dobândirea și schimbarea pe cale administrativă a numelor persoanelor fizice, aprobată prin Legea nr. 323/08.07.2003, cu modificările și completările ulterioare;

În temeiul art. 106 alin.(1) din Legea administrației publice locale nr. 215/2001, republicată, cu modificările și completările ulterioare;

DISPUNE:

Art.1. Se admite cererea de schimbare, pe cale administrativă, a numelui doamnei Tarța-Marcu Oana-Gabriela domiciliată în municipiul Alba Iulia, str. George Barițiu, nr.4, bl. J4, et.2, ap.9, județul Alba, fiica lui Vlad Dănuț și Vlad Victoria, născută în municipiul Alba Iulia, județul Alba, la data de 23 octombrie 1981, posesoare a cărții de identitate seria AX nr. 403518, eliberată la data de 12.08.2010 de către SPCLEP Alba Iulia, CNP: 2811023011151, de cetățenie și naționalitate română, din **Tarța-Marcu** în **Vlad,** urmând să poarte numele de **VLAD OANA-GABRIELA .**

Art.2. Direcția Publică Comunitară de Evidență a Persoanelor Alba va duce la îndeplinire prezenta dispoziție.

Dispoziția se publică în Monitorul Oficial al județului Alba, se comunică și se înaintează la:

- Instituția Prefectului - Județul Alba;
- Direcția Publică Comunitară de Evidență a Persoanelor;
- Direcția Publică Comunitară de Evidență a Persoanelor Alba pentru doamna Tarța-Marcu Oana-Gabriela
- Direcția Juridică și Administrație Publică.

PREȘEDINTE,
ION DUMITREL

ROMÂNIA PREȘEDINTE Consiliul Județean ALBA

SECRETARUL JUDEȚULUI
MARIANA HURBEAN

Nr. 276
Alba Iulia, 12.09.2013

ROMÂNIA
JUDEȚUL ALBA
CONSILIUL JUDEȚEAN
PREȘEDINTE

DISPOZIȚIE
privind admiterea cererii de schimbare, pe cale administrativă, a numelui domnului Pestriță Ionel-Antoniu

Președintele Consiliului Județean Alba;

Analizând referatul numărul 4237/11.09.2013 și documentația Direcției Publice Comunitare de Evidență a Persoanelor Alba din care rezultă că sunt îndeplinite condițiile legale privind schimbarea, pe cale administrativă, a numelui domnului Pestriță Ionel-Antoniu;

Având în vedere prevederile:

-art. 4 alin. (2) litera m) și ale art. 13 din Ordonanța Guvernului României nr.41/2003 privind dobândirea și schimbarea pe cale administrativă a numelor persoanelor fizice, aprobată prin Legea nr. 323/08.07.2003, cu modificările și completările ulterioare;

În temeiul art. 106 alin.(1) din Legea administrației publice locale nr. 215/2001, republicată, cu modificările și completările ulterioare

DISPUNE:

Art.1. Se admite cererea de schimbare, pe cale administrativă, a numelui domnului Pestriță Ionel-Antoniu, domiciliat în orașul Zlatna, str. Decebal, bl. 9, sc. A, et.1, ap. 7, județul Alba, fiul lui Pestriță Ioan și Nevodaru Floarea, născut în localitatea Moldova Nouă, județul Caraș-Severin, la data de 24 martie 1978, posesor al cărții de identitate seria AX nr.512417, eliberată la data de 21.03.2013 de către SPCLEP Zlatna, CNP: 1780324015407, de cetățenie și naționalitate română, necăsătorit, din Pestriță în Câmpan urmând să poarte numele de **CÂMPAN IONEL-ANTONIU.**

Art.2. Direcția Publică Comunitară de Evidență a Persoanelor Alba va duce la îndeplinire prezenta dispoziție.

Dispoziția se publică în Monitorul Oficial al județului Alba, se comunică și se înaintează la:

- Instituția Prefectului-Județul Alba;
- Direcția Publică Comunitară de Evidență a Persoanelor;
- Direcția Publică Comunitară de Evidență a Persoanelor Alba pentru domnul Pestriță Ionel-Antoniu
- Direcția Juridică și Administrație Publică.

PREȘEDINTE,
ION DUMITREL

ROMÂNIA PREȘEDINTE Consiliul Județean ALBA

SECRETARUL JUDEȚULUI
MARIANA HURBEAN

Nr. 286
Alba Iulia, 18.09.2013

ROMÂNIA
JUDEŢUL ALBA
CONSILIUL JUDEŢEAN
PREŞEDINTE

DISPOZIŢIE

privind admiterea cererii doamnei Mihălţan Lucreţia-Victoria de schimbare, pe cale administrativă, a numelui fiicei sale minore Cîrpă Rodica-Raluca

Preşedintele Consiliului Judeţean Alba;

Analizând referatul numărul 4674/23.09.2013 şi documentaţia Direcţiei Publice Comunitare de Evidenţă a Persoanelor Alba din care rezultă că sunt îndeplinite condiţiile legale privind schimbarea, pe cale administrativă, a numelui minorei Cîrpă Rodica-Raluca;

Având în vedere prevederile:

-art. 4 alin. (2) litera m) şi ale art. 13 din Ordonanţa Guvernului României nr.41/2003 privind dobândirea şi schimbarea pe cale administrativă a numelor persoanelor fizice, aprobată prin Legea nr. 323/08.07.2003, cu modificările şi completările ulterioare;

În temeiul art. 106 alin.(1) din Legea administraţiei publice locale nr. 215/2001, republicată, cu modificările şi completările ulterioare;

DISPUNE:

Art.1. Se admite cererea doamnei Mihălţan Lucreţia-Victoria, domiciliată în comuna Şpring, sat Vingard, nr.357A, judeţul Alba, fiica lui Horia şi Victoria, născută în localitatea Alba Iulia, judeţul Alba, la data de 02 august 1962, posesoare a cărţii de identitate seria AX nr. 441981, eliberată la data de 04.08.2011 de către SPCLEP Sebeş, CNP: 2620802023611, de cetăţenie şi naţionalitate română, de schimbare, pe cale administrativă a numelui fiicei sale minore Cîrpă Rodica-Raluca, din **CÎRPĂ** în **MIHĂLŢAN,** urmând să poarte numele şi prenumele de **MIHĂLŢAN RODICA-RALUCA.**

Art.2. Direcţia Publică Comunitară de Evidenţă a Persoanelor Alba va duce la îndeplinire prezenta dispoziţie..

Dispoziţia se publică în Monitorul Oficial al judeţului Alba, se comunică şi se înaintează la:

- Instituţia Prefectului - Judeţul Alba;
- Direcţia Publică Comunitară de Evidenţă a Persoanelor;
- Direcţia Publică Comunitară de Evidenţă a Persoanelor Alba pentru doamna Mihălţan Lucreţia-Victoria
- Direcţia Juridică şi Administraţie Publică.

PREŞEDINTE,
ION DUMITREL

ROMÂNIA PREŞEDINTE Consiliul Judeţean ALBA

SECRETARUL JUDEŢULUI
MARIANA HURBEAN

Nr. 295
Alba Iulia, 27.09.2013