



## HOTĂRÂRE

### privind aprobarea documentației cadastrale de dezlipire a imobilului înscris în CF nr. 71740 Cugir, situat administrativ în orașul Cugir, str. Victoriei, nr. 9, județul Alba - proprietate publică a Județului Alba

Consiliul Județean Alba întrunit în ședința ordinară, publică, în data de 26 aprilie 2018;

Luând în dezbateri:

- **proiectul de hotărâre** privind aprobarea documentației cadastrale de dezlipire a imobilului înscris în CF nr. 71740 Cugir, situat administrativ în orașul Cugir, str. Victoriei, nr. 9, județul Alba, proprietate publică a Județului Alba;

- **expunerea de motive** la proiectul de hotărâre privind aprobarea documentației cadastrale de dezlipire a imobilului înscris în CF nr. 71740 Cugir, situat administrativ în orașul Cugir, str. Victoriei, nr. 9, județul Alba, proprietate publică a Județului Alba;

- **raportul de specialitate** nr. 6226/29 martie 2018 al Direcției gestionarea patrimoniului;

- **documentație cadastrală dezlipire imobil**, înregistrată la registratura Consiliului Județean Alba cu nr. 6118/28 martie 2018.

Ținând cont de **avizul favorabil al Comisiei de specialitate nr. 2 Amenajarea teritoriului, investiții, turism, mediu și gestionarea patrimoniului județului**;

Având în vedere prevederile:

- **art. 91 alin 1 lit. c și art. 119 din Legea nr. 215/2001 a administrației publice locale, republicată, cu modificările și completările ulterioare**;

- **Legii nr. 7/1996 a cadastrului și publicității imobiliare, republicată cu modificările și completările ulterioare**;

- **Ordinul nr. 700/2014 al directorului general al Agenției Naționale de Cadastru și Publicitate Imobiliară pentru aprobarea Regulamentului privind conținutul și modul de întocmire a documentațiilor cadastrale în vederea înscrierii în cartea funciară, cu modificările și completările ulterioare**;

În temeiul **art. 97 alin. 1 și art. 115 alin. 1 lit. c din Legea nr. 215/2001 a administrației publice locale, republicată, cu modificările și completările ulterioare**, adoptă următoarea:

## HOTĂRÂRE

**Art. 1.** Se aprobă dezlipirea imobilului înscris în CF nr. 71740 Cugir, cu nr. cad. 71740 și nr. top. 4503/1/1/1/1/1/1/1/1/1/1/1/1/1/1/2, curți construcții în suprafață totală de 6648 mp., în două loturi după cum urmează:

- Lotul nr. 1 în suprafață de 4261 mp., nr. top. 4503/1/1/1/1/1/1/1/1/1/1/1/1/1/1/2/1, categoria de folosință curți construcții și construcția C1, având ca proprietar Județul Alba - Domeniul public, în cotă de 1/1 părți;

- Lotul nr. 2 în suprafață de 2387 mp., nr. top. 4503/1/1/1/1/1/1/1/1/1/1/1/1/1/1/2/2, categoria de folosință curți construcții și construcția C2, C3, C4, având ca proprietar Județul Alba - Domeniul public, în cotă de 1/1 părți;

**Art. 2.** Se însușește documentația cadastrală de dezlipire a imobilului identificat la **art. 1**, ce constituie *anexă* - parte integrantă din prezenta hotărâre.


**Art. 3.** Se solicită Biroului de Cadastru și Publicitate Imobiliară Alba Iulia, înscrierea operațiunii de dezlipire în cele 2 loturi și înscrierea în cartea funciară a dreptului de proprietate în favoarea Județului Alba - Domeniul public, precum și asupra construcțiilor edificate pe acestea.

**Art. 4.** Președintele Consiliului Județean Alba prin Direcția gestionarea patrimoniului din cadrul aparatului de specialitate al Consiliului Județean Alba va duce la îndeplinire prevederile prezentei hotărâri.

**Art. 5.** Prin intermediul secretarului Județului Alba prezenta hotărâre se publică în Monitorul Oficial al Județului Alba și pe pagina de internet [www.cjalba.ro](http://www.cjalba.ro), se înaintează și se comunică: Prefectului Județului Alba, Președintelui Consiliului Județean Alba, Direcției juridice și relații publice, Direcției gestionarea patrimoniului și Direcției dezvoltare și bugete din cadrul aparatului de specialitate al Consiliului Județean Alba.

**PREȘEDINTE,  
Ion DUMITREL**

**CONTRASEMNEAZĂ  
SECRETARUL JUDEȚULUI ALBA,  
Vasile BUMBU**




Nr. Înreg. 56/26.03.2018

Către: CONSILIUL JUDETEAN ALBA

Subscrisa S.C. Mercury Geosystems S.R.L. cu sediul in loc. Petresti, str. 1Mai, bl. 314B, ap. 4, jud. Alba, reprezentată prin administrator Răşinariu Avram Florin, autorizată ANCPI cu seria RO-B-J, nr. 1055/2017, alaturat va transmitem un număr de 3 documentații cadastrale de Actualizare date imobil – Insciriere Constructii (CF 70275 – Galda de Jos, CF 70573 – Sancel, CF 70176 – Salistea) si o documentatie cadastrala de Dezlipire imobil, (CF 71740 – Cugir), spre a fi insusite in sedinta de Consiliu Judetean.

Serviciile au fost prestate conform contractului de prestari servicii nr. 19552 din 23.10.2017.

Administrator,  
Răşinariu Avram Florin



TOPOGRAFIE CADASTRU



**mercury**  
GEO SYSTEMS

# DOCUMENTAȚIE CADASTRALA DEZLIPIRE IMOBIL

**ORAS CUGIR  
STR. VICTORIEI, NR. 9  
judetul Alba**

**BENEFICIAR:  
CONSILIUL JUDETEAN ALBA**

**EXECUTANT:  
MERCURY GEOSYSTEMS SRL  
ing. RASINARIU Avram Florin**





## EXTRAS DE CARTE FUNCİARA pentru INFORMARE

Oficiul de Cadastru și Publicitate Imobiliară ALBA  
Biroul de Cadastru și Publicitate Imobiliară Alba Iulia

Nr.cerere	36744
Ziua	21
Luna	09
Anul	2015

### A. Partea I. DESCRIEREA IMOBILULUI

TEREN intravilan

Adresa: Cugir, Strada Victoriei, nr. 9, cod postal 515600

Nr crt	Nr.cadastral Nr.topografic	Suprafata* (mp)	Observatii / Referinte
A1	71740	Din acte: 6.648; Masurata:6.648	... nr top 4503/1/1/1/1/1/1/1/1/1/1/2

### CONSTRUCTII

Nr. Cr.	Nr.cadastral Nr.topografic	Adresa	Observatii / Referinte
A1.1	71740-C1	Cugir, Strada Victoriei, nr. 9, cod postal 515600	CLADIRE SEDIU: COMPUSA DIN PARTER SI TREI NIVELE, CONSTRUITA DIN CARAMIDA, FARA SARPANTA, CU 88 DE INCAPERI, IN SUPRAFATA CONSTRUITA DE 836 MP
A1.2	71740-C2	Cugir, Strada Victoriei, nr. 9, cod postal 515600	CANTINA: COMPUSA DIN PARTER, CU 7 INCAPERI (400 DE LOCURI), IN SUPRAFATA DE 993 MP, CONSTRUITA DIN CARAMIDA, FARA SARPANTA
A1.3	71740-C3	Cugir, Strada Victoriei, nr. 9, cod postal 515600	SPALATORIE: COMPUSA DIN DEMISOL SI PARTER, CU 5 INCAPERI, CONSTRUITA DIN CARAMIDA, FARA SARPANTA, IN SUPRAFATA DE 461 MP
A1.4	71740-C4	Cugir, Strada Victoriei, nr. 9, cod postal 515600	PIVNITA: COMPUSA DINTR-O INCAPERE, CONSTRUITA DIN PERETI SI PLANSEU DE BETON, PARTIAL INGROPATA IN PAMANT, IN SUPRAFATA CONSTRUITA DE 133 MP

### B. Partea II. PROPRIETAR si ACTE

Inscrieri privitoare la dreptul de proprietate si alte drepturi reale	Observatii / Referinte
<b>33890 / 06.12.2010</b>	
Act administrativ nr. 207, din 25.11.2010, emis de CONSILIUL JUDETEAN ALBA, act normativ nr. 974/2002/05-09-2002 emis de GUVERNUL ROMANIEI; act administrativ nr. 28819/13-10-2010 emis de BCPI ALBA IULIA;	
B2 Intabulare, drept de PROPRIETATE, dobandit prin Lege, cota actuala 1 / 1	A1, A1.1, A1.2, A1.3, A1.4
1) JUDEȚUL ALBA- DOMENIUL PUBLIC, CIF: 4562583	-

### C. Partea III. SARCINI

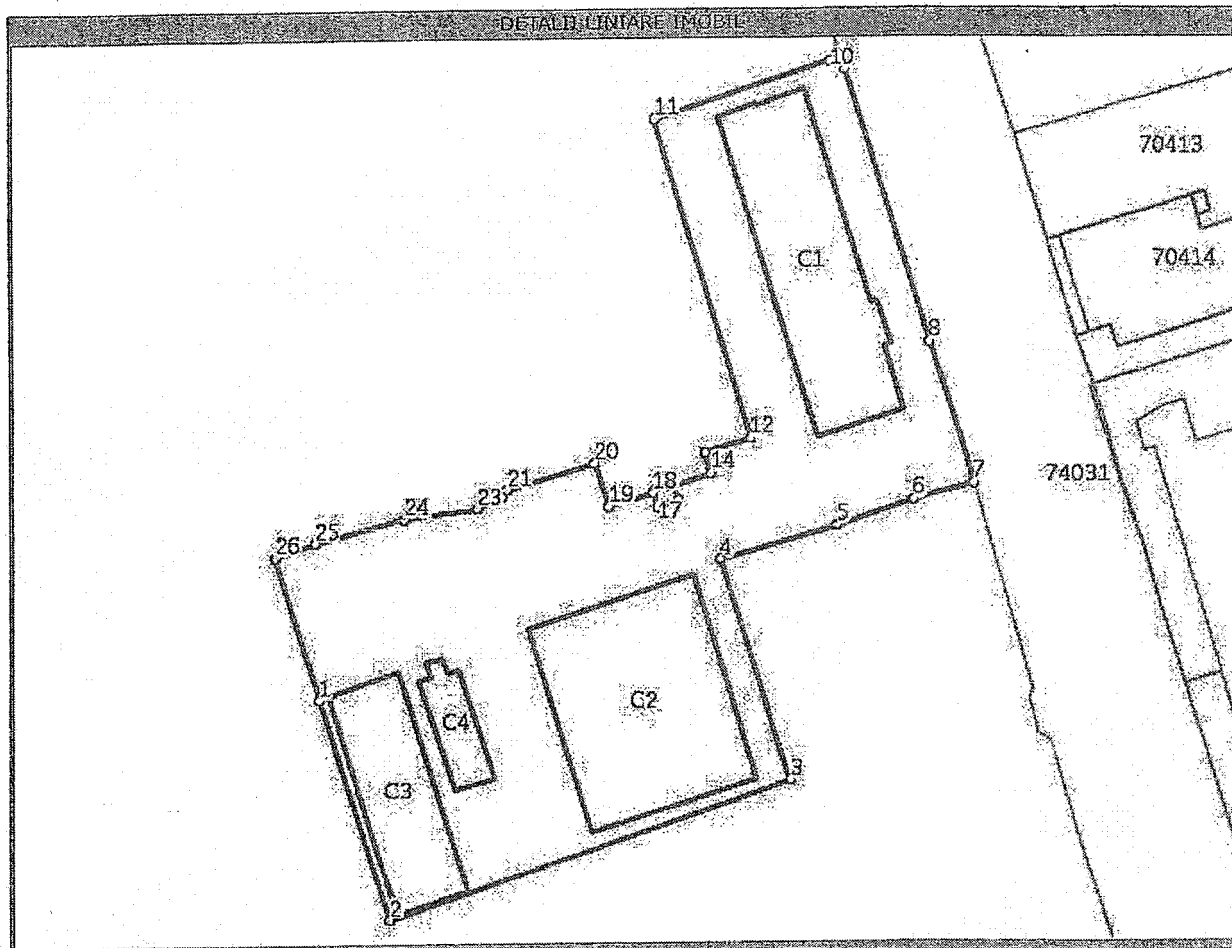
Inscrieri privind dezmembramintele dreptului de proprietate, drepturile reale de garantie si sarcini	Observatii / Referinte
NU SUNT	

**TEREN intravilan**

Adresa: Cugir, Strada Victoriei, nr. 9, cod postal 515600

Nr. cadastral	Suprafata masurata (mp)*	Observatii / Referinte
71740	6.648	... nr top 4503/1/1/1/1/1/1/1/1/1/1/2

\* Suprafata este determinata in planul de proiectie Stereo 70.



**Date referitoare la teren**

Nr. crt	Categorie folosinta	Intravilan	Suprafata (mp)	Nr. taria	Nr. parcela	Nr. Topografic	Observatii / Referinte
1	curti constructii	DA	Din acte: -; Masurata:6.648	-	-	-	nr top 4503/1/1/1/1/1/1/1/1/1/1/2

**Date referitoare la constructii**

Nr. Crt.	Numar	Destinatia constructie	Supraf. (mp)	Situatie juridica	Observatii / Referinte
A1.1	71740-C1	constructii administrative si social culturale	Din acte: 836; Masurata:836	Cu acte	CLADIRE SEDIU: COMPUSA DIN PARTER SI TREI NIVELE,CONSTRUITA DIN CARAMIDA, FARA SARPANTA, CU 88 DE INCAPERI, IN SUPRAFATA CONSTRUITA DE 836 MP
A1.2	71740-C2	constructii administrative si social culturale	Din acte: 993; Masurata:993	Cu acte	CANTINA: COMPUSA DIN PARTER, CU 7 INCAPERI (400 DE LOCURI), IN SUPRAFATA DE 993 MP, CONSTRUITA DIN CARAMIDA, FARA SARPANTA
A1.3	71740-C3	constructii administrative si social culturale	Din acte: 461; Masurata:461	Cu acte	SPALATORIE: COMPUSA DIN DEMISOL SI PARTER, CU 5 INCAPERI, CONSTRUITA DIN CARAMIDA, FARA SARPANTA, IN SUPRAFATA DE 461 MP
A1.4	71740-C4	constructii anexa	Din acte: 133; Masurata:133	Cu acte	PIVNITA: COMPUSA DINTR-O INCAPERE, CONSTRUITA DIN PERETI SI PLANSEU DE BETON, PARTIAL INGROPATA IN PAMANT, IN SUPRAFATA CONSTRUITA DE 133 MP

## Lungime Segmente

1) Valorile lungimilor segmentelor sunt obtinute din proiectie in plan.

Punct inceput	Punct sfarsit	Lungime segment "" (m)
1	2	37,9
3	4	37,8
5	6	13,5
7	8	24,0
9	10	2,8
11	12	54,2
13	14	3,5
15	16	2,4
17	18	2,3
19	20	7,5
21	22	1,3
23	24	12,2
25	26	6,9

Punct inceput	Punct sfarsit	Lungime segment "" (m)
2	3	70,3
4	5	20,4
6	7	10,2
8	9	46,3
10	11	30,6
12	13	8,0
14	15	6,3
16	17	3,6
18	19	7,6
20	21	15,0
22	23	4,6
24	25	15,4
26	1	24,3

\*\* Lungimile segmentelor sunt determinate in planul de proiectie Stereo 70 si sunt rotunjite la 10 centimetri.  
 \*\*\* Distanța dintre puncte este formata din segmente cumulate ce sunt mai mici decat valoarea 10 centimetri.

Certific că prezentul extras corespunde cu pozitiile in vigoare din cartea funciara originală, păstrată de acest birou.

Prezentul extras de carte funciara este valabil la autentificarea de catre notarul public a actelor juridice prin care se sting drepturile reale precum si pentru dezbaterea succesiunilor, iar informatiile prezentate sunt susceptibile de orice modificare, in conditiile legii.

S-a achitat tariful de 20 RON, chitanta nr. AB47838/21-09-2015, pentru serviciul de publicitate imobiliara cu codul nr. 272,

Data soluționării,  
21/09/2015

Asistent-registrator,  
CORNELIA RADUREAN

Referent,

Data eliberării,  
21.09.2015

(parafa și semnătura)

VLAD COMI  
(parafa și semnătura)

C1 - insusita si corectata (parafat de as. reg.)  
 C2 - cartea  
 C3 - egalitate  
 C4 - planșă

## MEMORIU TEHNIC

1. **Adresa imobil:** imobilul este situat administrativ în intravilanul orasului Cugir, str. Victoriei, nr. 9, jud. Alba.

2. **Tipul lucrării:** DOCUMENTAȚIE CADASTRALĂ – DEZLIPIRE IMOBIL.

3. **Scurtă prezentare a situației din teren:** Pentru identificarea topografică a amplasamentului imobilului, s-a făcut deplasarea în teren unde s-a constatat că imobilul care face obiectul prezentei documentații, este situat din punct de vedere administrativ în partea centrală a orasului Cugir, imobilul fiind împrejmuit cu gard din beton, iar ca vecini am identificat pe:

- la nord – Primaria oras Cugir
- la sud - IE 74980
- la vest - Primaria oras Cugir
- la est - str. Victoriei

4. **Situația juridică a imobilului:** Imobilul care face obiectul prezentei documentații, se identifică din punct de vedere juridic cu imobilul înscris în CF nr. 71740 Cugir, cu nr. cad. 71740 și nr. top. 4503/1/1/1/1/1/1/1/1/1/1/2 „curți construcții” în suprafața de 6648 mp, având ca proprietar pe Județul Alba – Domeniul Public, în cota de 1/1 parti, conform înscrisurilor din Cartea Funciara, de sub numărul de ordine B2.

Se propune dezlipirea imobilului în două loturi noi, după cum urmează:

**Lot nr. 1 – compus din:**

- parcela cu nr. top. nou 4503/1/1/1/1/1/1/1/1/1/1/2/1 - „curți construcții”, în suprafața de 4261 mp, având ca proprietar pe Județul Alba, în cota de 1/1 parti, imobilul rezultat va fi înscris în CF nou nr. ...., cu nr. cad. nou ..... atribuit de către OCPI Alba.

**Lot nr. 2 – compus din:**

- parcela cu nr. top. nou 4503/1/1/1/1/1/1/1/1/1/1/2/2 - „curți construcții”, în suprafața de 2387 mp, având ca proprietar pe Județul Alba, în cota de 1/1 parti, imobilul rezultat va fi înscris în CF nou nr. ...., cu nr. cad. nou ..... atribuit de către OCPI Alba.

5. **Operațiuni topo-cadastrale efectuate:** Au fost efectuate măsurători utilizând un aparat GPS Leica GS08 în sistem RTK pentru determinarea punctelor de stație, și Stație Totală Leica TS06 pentru ridicarea detaliilor. Calculul coordonatelor punctelor de contur și calculul suprafeței imobilului s-a realizat cu ajutorul programelor de calcul de specialitate, iar întocmirea planului de amplasament și delimitare s-a realizat cu ajutorul programelor de prelucrare grafică, în sistemul de proiecție Stereografic 1970 și sistemul de referință Marea Neagră 1975.

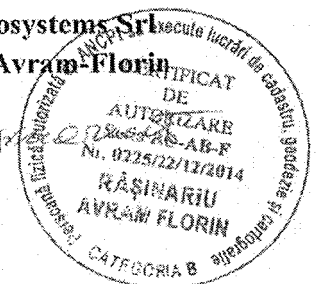
Data:

22.03.2018

Executant:

Mercury Geosystems Srl

Ing. Rășinariu Avram-Florin





# CALCULUL ANALITIC AL SUPRAFEȚELOR

SISTEM DE PROIECTIE " STEREOGRAFIC 70 "

## TERENURI

## CONSTRUCȚII

IMOBIL

No. Pnt.	Outline points coord.		Lengths sides L(i,i+1)
	X [m]	Y [m]	
1	483602.915	372987.056	24.256
2	483626.022	372979.680	6.902
3	483628.279	372986.203	15.411
4	483631.931	373001.175	12.173
5	483633.680	373013.222	4.619
6	483635.594	373017.426	1.293
7	483636.578	373018.265	15.013
8	483640.825	373032.665	7.481
9	483633.736	373035.054	7.556
10	483636.050	373042.247	2.328
11	483633.833	373042.957	3.622
12	483634.843	373046.435	2.416
13	483637.157	373045.740	6.259
14	483639.074	373051.698	3.510
15	483642.437	373050.693	8.032
16	483644.758	373058.382	54.181
17	483696.634	373042.746	30.630
18	483705.717	373071.998	2.850
19	483704.455	373074.553	46.323
20	483660.306	373088.576	24.008
21	483637.381	373095.704	10.234
22	483634.684	373085.832	13.465
23	483630.614	373072.997	20.403
24	483625.326	373053.291	37.760
25	483589.476	373065.147	70.296
26	483566.781	372998.615	37.938

A(1)=6648.29mp P=468.957m

C1

No. Pnt.	Outline points coord.		Lengths sides L(i,i+1)
	X [m]	Y [m]	
27	483698.976	373059.458	0.320
28	483698.671	373059.555	8.560
29	483701.262	373067.713	36.127
30	483666.826	373078.638	1.200
31	483667.187	373079.782	7.470
32	483660.064	373082.032	1.200
33	483659.703	373080.888	10.753
34	483649.449	373084.127	15.143
35	483644.817	373069.710	54.771
36	483697.020	373053.134	6.620

A(2)=836.05mp P=142.164m

C2

No. Pnt.	Outline points coord.		Lengths sides L(i,i+1)
	X [m]	Y [m]	
37	483622.750	373048.747	34.803
38	483589.638	373059.463	28.520
39	483580.917	373032.309	34.802
40	483614.028	373021.593	28.520

A(3)=992.57mp P=126.645m

lot nr. 1

No. Pnt.	Outline points coord.		Lengths sides L(i,i+1)
	X [m]	Y [m]	
2	483626.022	372979.680	6.902
3	483628.279	372986.203	15.411
4	483631.931	373001.175	12.173
5	483633.680	373013.222	4.619
6	483635.594	373017.426	1.293
7	483636.578	373018.265	15.013
8	483640.825	373032.665	7.481
9	483633.736	373035.054	7.556
10	483636.050	373042.247	2.328
11	483633.833	373042.957	3.622
12	483634.843	373046.435	2.416
13	483637.157	373045.740	6.259
14	483639.074	373051.698	3.510
15	483642.437	373050.693	8.032
16	483644.758	373058.382	17.457
53	483628.044	373063.420	10.487
24	483625.326	373053.291	37.760
25	483589.476	373065.147	70.296
26	483566.781	372998.615	37.938
1	483602.915	372987.056	24.256

A(6)=4261.27mp P=294.809m

lot nr. 2

No. Pnt.	Outline points coord.		Lengths sides L(i,i+1)
	X [m]	Y [m]	
16	483644.758	373058.382	54.181
17	483696.634	373042.746	30.630
18	483705.717	373071.998	2.850
19	483704.455	373074.553	46.323
20	483660.306	373088.576	24.008
21	483637.381	373095.704	10.234
22	483634.684	373085.832	13.465
23	483630.614	373072.997	9.916
53	483628.044	373063.420	17.457

A(7)=2387.02mp P=209.062m

C3

No. Pnt.	Outline points coord.		Lengths sides L(i,i+1)
	X [m]	Y [m]	
41	483609.483	373007.343	2.538
42	483607.079	373008.158	1.876
43	483607.681	373009.935	18.599
44	483590.066	373015.906	6.760
45	483588.020	373009.463	18.600
46	483605.636	373003.492	2.113
47	483606.283	373005.503	2.484
48	483608.636	373004.706	2.770

A(4)=132.60mp P=55.741m

C4


No. Pnt.	Outline points coord.		Lengths sides L(i,i+1)
	X [m]	Y [m]	
49	483607.190	373000.193	37.393
50	483571.580	373011.602	12.317
51	483567.674	372999.921	37.393
52	483603.284	372908.512	12.317

A(5)=460.52mp P=99.420m

Data: 22.03.2018

Executant:

Mercury Geosystems S.R.L.  
ing. Răsinariu Avram Florin

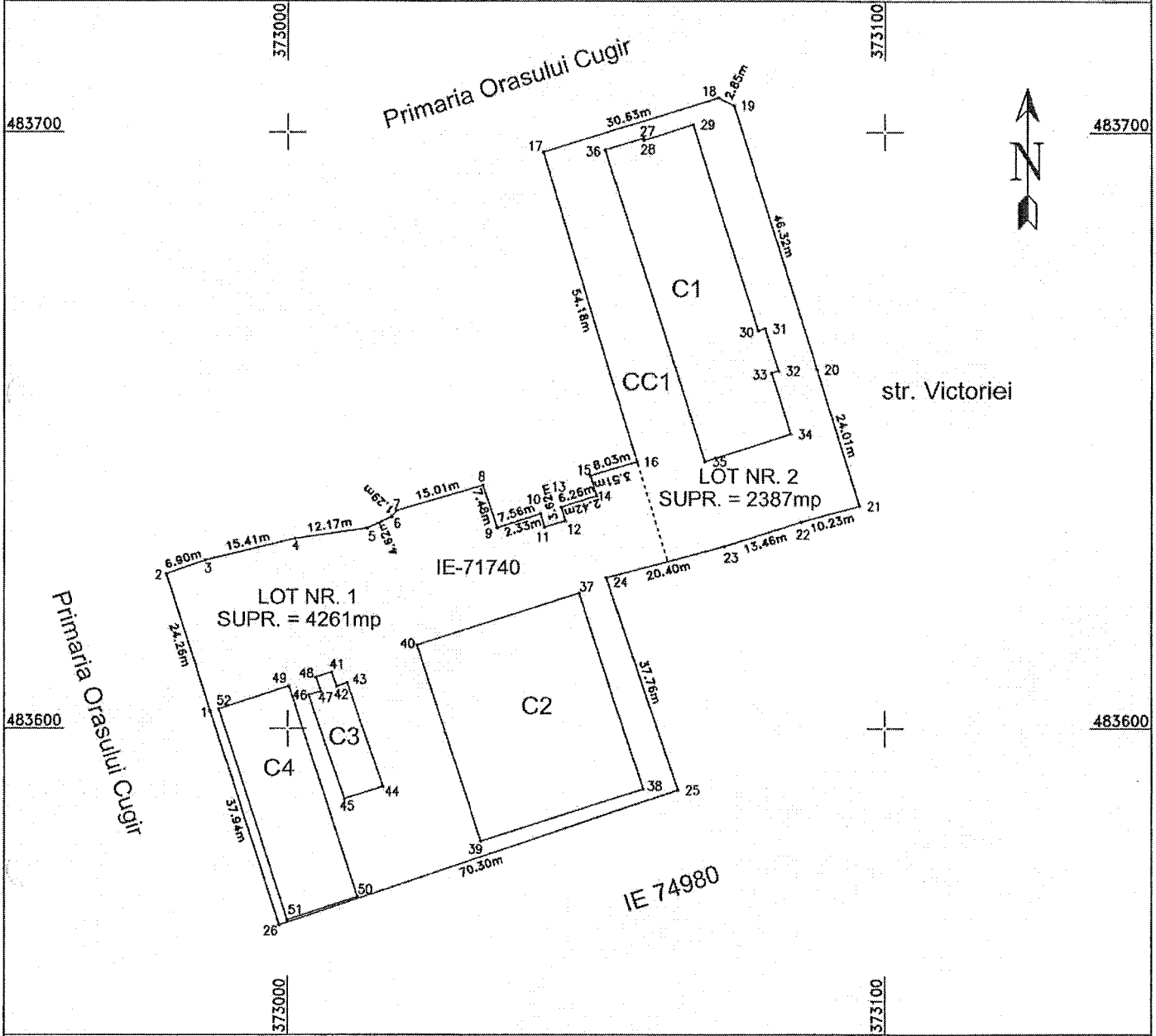


# Plan de amplasament și delimitare a imobilului cu propunerea de dezlipire

Scara 1 : 1000

Anexa 1.36

Nr.cadastral : 71740	Suprafața măs.: 6648 mp	Adresa imobilului: oras Cugir, str. Victoriei, nr.9, jud. Alba.	
Nr. Carte Funciară : 71740	U.A.T.	Cugir	



**Tabel de miscare parcelară pentru dezlipire imobil**

Situatia actuală (inainte de dezlipire)				Situatia viitoare (dupa dezlipire)			
Nr. cad.	Suprafata (mp)	Categoria de folosinta	Descrierea imobilului	Nr. cad.	Suprafata (mp)	Categoria de folosinta	Descrierea imobilului
71740	6648	curți construcții	imobil partial împrejmuț	.....	4261	curți construcții	imobil partial împrejmuț
				.....	2387	curți construcții	imobil partial împrejmuț
<b>Total</b>	<b>6648</b>			<b>Total</b>	<b>6648</b>		

Execuție: MERCURY GEOSYSTEMS SRL  
ING. RASINARIU AVRAM FLORIN  
Confirm executarea măsurătorilor în teren, corectitudinea întocmirii  
documentației cadastrale și corespondența acesteia cu realitatea din  
teren.


Data: 22.03.2018

Semnătura și ștampila

Inspector:

Confirm introducerea în baza de date integrată și atribuirea  
numărului cadastral

Data ..... Ștampila BCPI      Semnătura și parafa



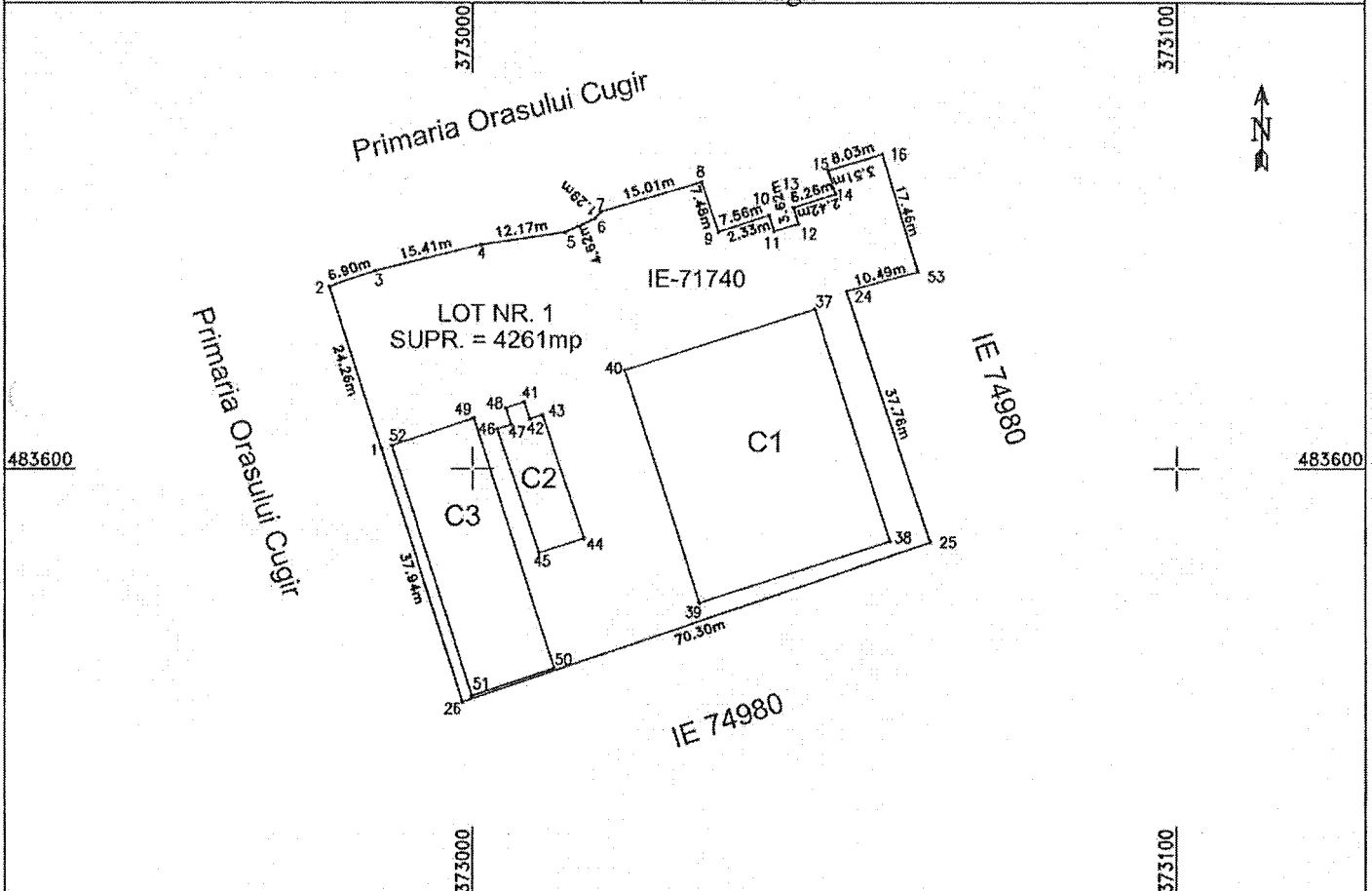
# Plan de amplasament și delimitare a imobilului

Scara 1:1000

ANEXA NR. 1.35

Nr. cadastral:	Suprafața măsurată (mp) 4261	Adresa imobilului oras Cugir, str. Victoriei, nr.9, jud. Alba.
----------------	---------------------------------	---

Nr. Carte funciară:	Unitatea Administrativ Teritorială (UAT) UAT Cugir
---------------------	---



## A. Date referitoare la teren

r. parcela	Categoria de folosința	Suprafața (mp)	Mențiuni
1	curți construcții	4261	Imobil partial împrejmuit
Total		4261	

## B. Date referitoare la construcții

Cod	Destinație	Suprafața construită la sol (mp)	Mențiuni
C1	CAS	993	Cantina: compusa din parter cu 7 incaperi (400locuri),din caramida, in suprafata construita de 993mp, fara sarpanata
C2	CA	133	Pivnita: compusa dintr-o incapere, din pereti si planseu de beton, partial ingropata in pamant, in suprafata construita de 133 mp.
C3	CAS	461	Spalatorie: compusa din demisol si parter, cu 5 incaperi, din caramida, fara sarpanata, in suprafata construita de 461 mp.
Total		1587	

Suprafața totală măsurată a imobilului = 4261 mp  
Suprafața din act = 4261 mp

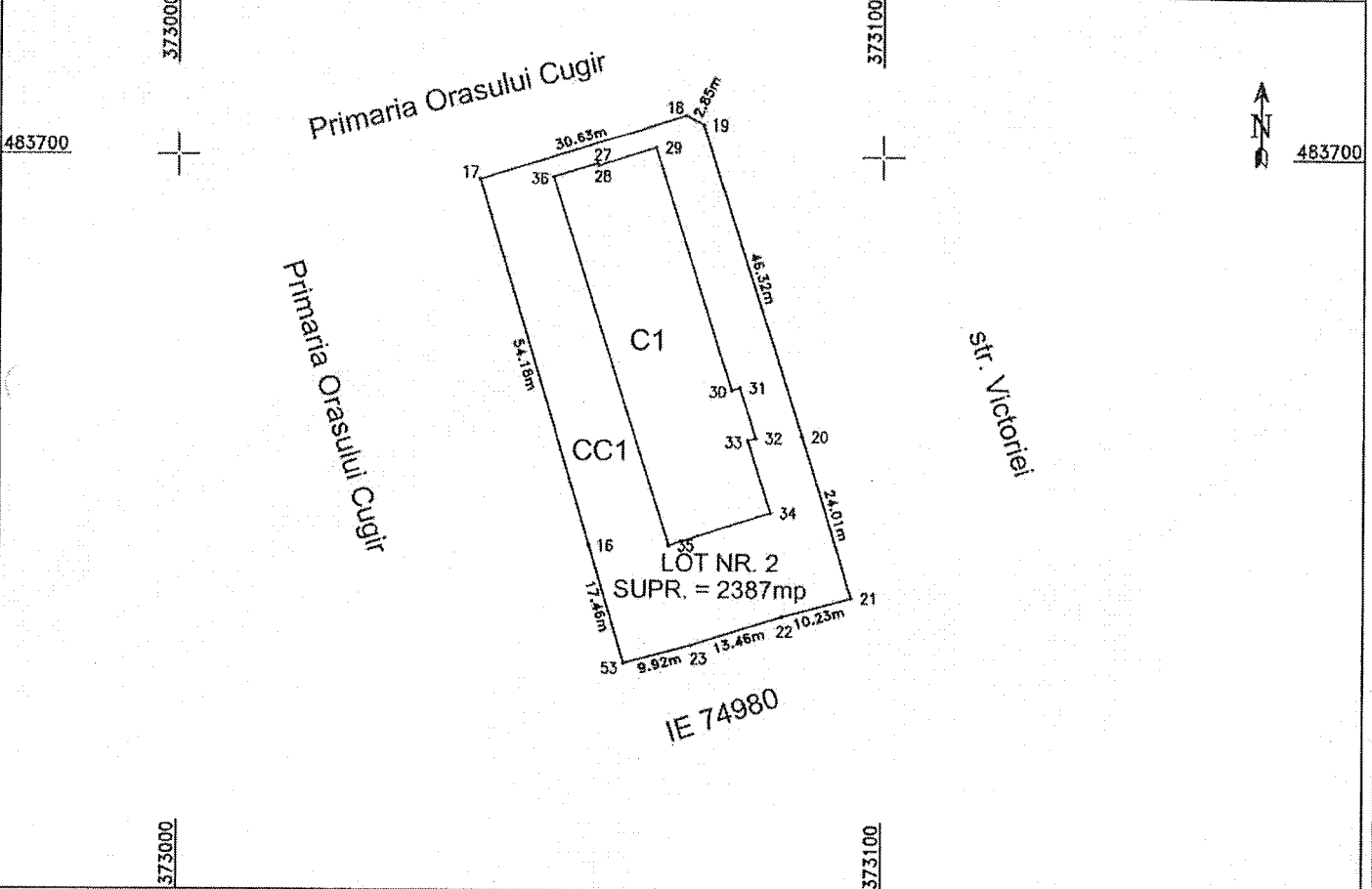
Executant: Mercury Geosystems Sd Ing. Rasinariu Avram Florin Confirm executarea măsurătorilor în teren, corectitudinea înțelmerii documentației cadastrale și corespondența acesteia cu realitatea din teren. Data: 22.03.2014 RĂȘINARIU AVRAM FLORIN CATEGORIA B	Inspector: Confirm introducerea imobilului în baza de date integrată și atribuirea numărului cadastral Data: _____ Semnătura și parafa _____ Stampila BCPI _____
--	--

# Plan de amplasament și delimitare a imobilului

Scara 1:1000

ANEXA NR. 1.35

Nr. cadastral:	Suprafața măsurată (mp) 2387	Adresa imobilului oras Cugir, str. Victoriei, nr.9, jud. Alba.
Nr. Carte funciară:	Unitatea Administrativ Teritorială (UAT) UAT Cugir	





## A. Date referitoare la teren

r. parcela	Categoria de folosinta	Suprafata (mp)	Mențiuni
1	curți construcții	2387	Imobil partial imprejuiuit
Total		2387	

## B. Date referitoare la construcții

Cod	Destinație	Suprafata construita la sol (mp)	Mențiuni
C1	CAS	836	Cladire sediu, compusa din parter si trei nivele, din caramida, fara sarpanta, cu 88 de incaperi, in suprafata construita de 836 mp
Total		836	

Suprafata totala masurata a imobilului = 2387 mp  
Suprafata din act = 2387 mp

Executant: Mercury Geosystems Srl Ing. Rasinariu Avram Florin Confirm executarea masuratorilor in teren, corectitudinea intocmirii documentatiei cadastrale si corespundenta acesteia cu realitatea din teren. Data: 22.03.2014 Sennatura și stampila 	Inspector: Confirm introducerea imobilului in baza de date integrata si atribuirea numarului cadastral Data: _____ Sennatura și parafa _____ Stampila BCPI _____ 
--	---