

CONSILIUL JUDETEAN ALBA

str. I.C. Bratianu, nr.1,
510118 Loc. Alba Iulia

SC DELGAZ GRID SA
Departament Acces la Retea

**AVIZ TEHNIC PENTRU MODIFICAREA TRASEULUI REȚELEI
DE DISTRIBUȚIE A GAZELOR NATURALE**

211160486/ 19.06.2018

www.delgaz-grid.ro

Stimate domnule/doamnă Dumitrel,

Urmare a cererii nr. 137074 din data de 13.06.2018, în conformitate cu art.190, litera a) din Legea nr. 123 din 10 iulie 2012, Legea energiei electrice și a gazelor naturale, vă comunicăm acordul nostru pentru modificarea traseului rețelei de distribuție a gazelor naturale, cu următoarele condiții și precizări:

1. Se va modifica traseul rețelei de distribuție a gazelor naturale existente astfel:
 - Pe str. **Baba Novac, Foisor, Pacii**, din loc. **Gambas**, jud. **Alba**. Se vor dezafecta 5 porțiuni de conducta de presiune **redusa**, din **OL**, diametru **Ø 2''**, în lungime totală de **48,0 ml** și o porțiune de conducta de presiune **redusa**, din **OL**, diametru **Ø 3''**, în lungime totală de **10,0 ml**; un număr de 20 buc bransamente, din **OL**, diametru **Ø 1''** 11buc pe str. Baba Novac, 1buc pe str. Foisor și 8buc pe str. Pacii în lungime totală de **184,0ml**.
2. Conducta de pe noul traseu va fi amplasată astfel:
 - Pe str. **Baba Novac, Foisor, Pacii**, din loc. **Gambas**, jud. **Alba**. Se vor executa 5 traversări de conducta de presiune **redusa**, din **PE**, diametru **Dn63mm**, în lungime totală de **58,0 ml** și o traversare de conducta de presiune **redusa**, din **PE**, diametru **Dn90mm**, în lungime totală de **12,0 ml**; un număr de 20 buc bransamente, din **PE**, diametru **Dn32mm**, 11buc pe str. Baba Novac, 1buc pe str. Foisor și 8buc pe str. Pacii în lungime totală de **224,0ml**, cu respectarea prevederilor **NTPEE-2018**.

Schița privind modificarea traseului rețelei de distribuție este anexată la prezentul aviz tehnic.

3. Solicitantul va suporta toate cheltuielile de modificare a traseului rețelei, inclusiv obținerea acordurilor proprietarilor sau ale deținătorilor legali ai terenului de pe traseul unde urmează să fie amplasate noile obiective, precum și avizele autorităților competente și autorizația de construire.

4. Începerea proiectării se va realiza după vizitarea amplasamentului împreună cu delegatul SC Delgaz Grid SA și întocmirea unui proces verbal de colaborare semnat de ambele părți, în care vor fi consemnate după caz, mențiunile suplimentare legate de realizarea proiectului. Informațiile referitoare la delegatul desemnat sunt disponibile la Centrul Operațiuni Rețea Gaz Sibiu din cadrul Delgaz Grid S.A

Președintele Consiliului de
Administrație
Frank Hajdinjak

Directori Generali
Ferenc Csulak (Director Genl)
Carmen Teona Oltean (adj.)
Petre Radu (adj.)

Sediul Central: Tîrgu-Mureș
CUI: 10976687
Atribut fiscal: RO
J26/326/08.06.2000

Banca BRD Târgu Mureș
IBAN:
RO11BRDE270SV27540412700
Capital Social Subscris și Vărsat
274.125.835 RON

Totodată se va solicita SC Delgaz Grid SA avizul de traseu, cuprinzând obiectivele/conductele aparținând sistemului de distribuție, existente în zonă.

5. Execuția lucrărilor se va face în baza unei documentații tehnice întocmită conform prevederilor Normelor tehnice pentru proiectarea, executarea și exploatarea sistemelor de alimentare cu gaze naturale, NTPEE-2018, publicate în Monitorul Oficial al României, Partea 1, nr. 462, din data de 05.06.2018,

Documentația tehnică va cuprinde planșe realizate pe baza măsurătorilor topografice, întocmite conform fișierului *.dwg și a specificațiilor disponibile pe site-ul Delgaz Grid S.A. la adresa web www.delgaz-grid.ro, secțiunea Clienți – Informații de interes proiectanți conducte.

Documentație tehnică verificată conform cerințelor legislației în vigoare de către verificatori de proiecte atestați și care va fi depusă la SC Delgaz Grid SA, în vederea evaluării specificațiilor tehnico-economice.

6. Începerea lucrărilor se va realiza după predarea-primirea amplasamentului, care se va face obligatoriu în prezența delegatului SC Delgaz Grid SA. Predarea-primirea amplasamentului va fi consemnată într-un proces verbal. Toate lucrările se vor executa sub supravegherea reprezentanților SC Delgaz Grid SA.

7. După execuția lucrării, obiectivele rezultate în urma modificării vor fi preluate în proprietatea SC Delgaz Grid SA, din momentul punerii în funcțiune a acestora - fără alte pretenții patrimoniale sau nepatrimoniale ulterioare din partea solicitantului, conform convenției nr. **211159621/2018**.

8. Se va asigura dreptul de uz și servitute și accesul operatorului - fără alte pretenții patrimoniale sau nepatrimoniale ulterioare din partea solicitantului, pe toată durata existenței și funcționării obiectivelor.

9. Durata de valabilitate a prezentului aviz tehnic este de **12 luni** de la data emiterii cu posibilitatea prelungirii, la cererea solicitantului, cu încă **12 luni**.

10. În cazul reorganizării judiciare a operatorului licențiat, avizul tehnic emis de acesta rămâne valabil cu respectarea prevederilor de la pct. 9.

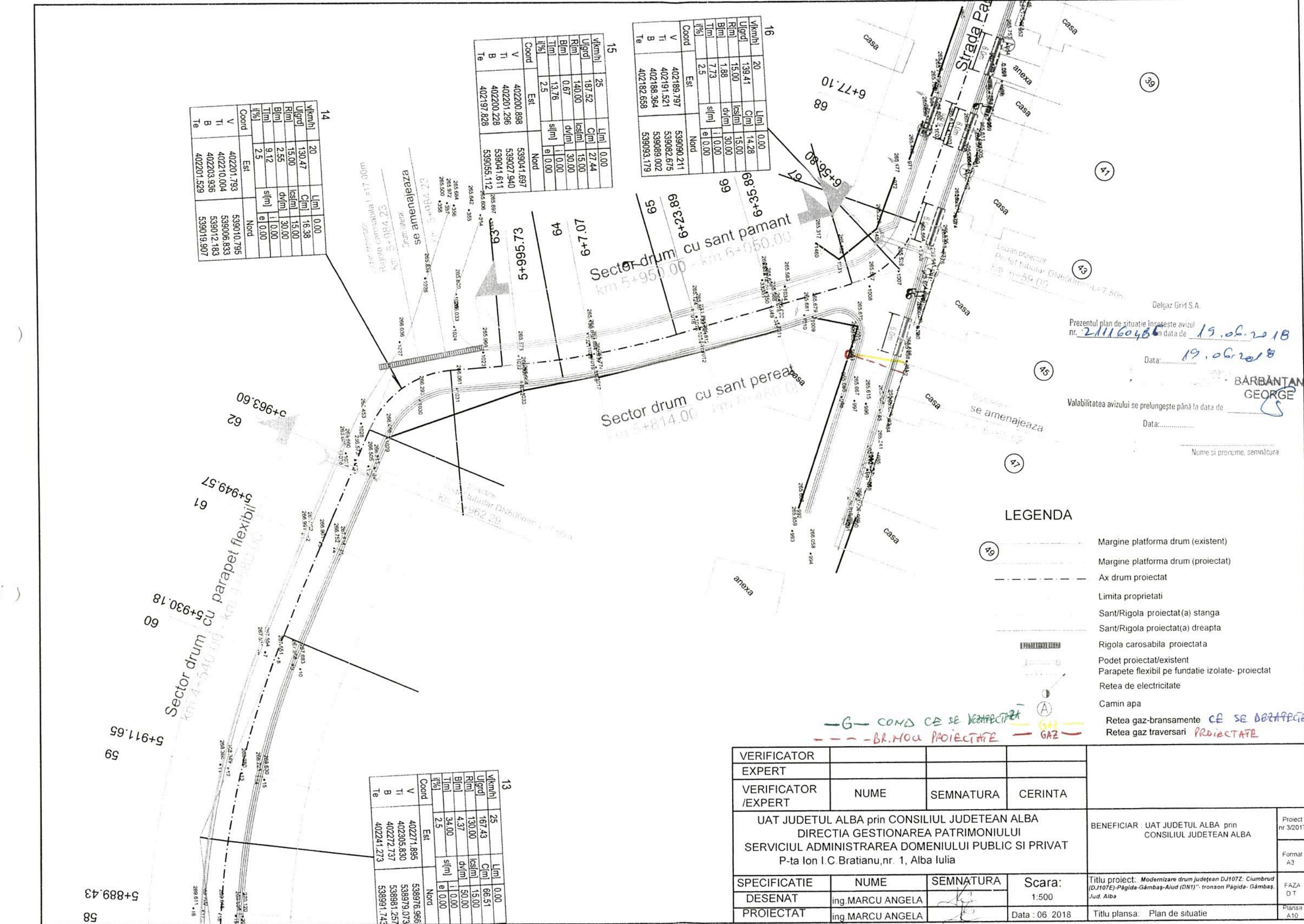
Cu respect,

BADIU LUCIA
Coordonator Echipa de Acces
la Rețea Gaz Sibiu



CIURLIN LUCIA RALUCA

Emitent Avize si Acorduri



Coord		Est	Nord
V	402201.793	539010.795	539010.795
Ti	402210.004	539006.833	539006.833
B	402203.936	539012.183	539012.183
Te	402201.529	539019.907	539019.907

Coord		Est	Nord
V	402200.898	539041.697	539041.697
Ti	402201.296	539027.940	539027.940
B	402200.228	539041.611	539041.611
Te	402197.828	539055.112	539055.112

Coord		Est	Nord
V	402200.898	539041.697	539041.697
Ti	402201.296	539027.940	539027.940
B	402200.228	539041.611	539041.611
Te	402197.828	539055.112	539055.112

Coord		Est	Nord
V	402201.793	539010.795	539010.795
Ti	402210.004	539006.833	539006.833
B	402203.936	539012.183	539012.183
Te	402201.529	539019.907	539019.907

Coord		Est	Nord
V	402189.797	539090.211	539090.211
Ti	402191.521	539082.675	539082.675
B	402188.364	539089.002	539089.002
Te	402182.658	539093.179	539093.179

Coord		Est	Nord
V	402200.898	539041.697	539041.697
Ti	402201.296	539027.940	539027.940
B	402200.228	539041.611	539041.611
Te	402197.828	539055.112	539055.112

Delgaz Grid S.A.
 Prezentul plan de situatie insoteste avizul nr. 211160486 in data de 19.06.2018
 Data: 19.06.2018
BARBANTAN GEORGE
 Valabilitatea avizului se prelungeste pana la data de _____
 Data: _____
 Nume si prenume, semnatura

- LEGENDA**
- Margine platforma drum (existent)
 - Margine platforma drum (proiectat)
 - Ax drum proiectat
 - Limita proprietati
 - Sant/Rigola proiectat(a) stanga
 - Sant/Rigola proiectat(a) dreapta
 - Rigola carosabila proiectata
 - Podet proiectat/existent
 - Parapete flexibil pe fundatie izolate- proiectat
 - Retea de electricitate
 - Camin apa
 - Retea gaz-bransamente **CE SE DEZAFECTEAZA**
 - Retea gaz traversari **PROIECTATE**

VERIFICATOR				BENEFICIAR : UAT JUDETEL ALBA prin CONSILIUL JUDETEAN ALBA	Proiect nr 3/2017
EXPERT					
VERIFICATOR /EXPERT	NUME	SEMNETURA	CERINTA	UAT JUDETEL ALBA prin CONSILIUL JUDETEAN ALBA DIRECTIA GESTIONAREA PATRIMONIULUI SERVICIUL ADMINISTRAREA DOMENIULUI PUBLIC SI PRIVAT P-ta Ion I.C. Bratianu, nr. 1, Alba Iulia	Format A3
SPECIFICATIE	NUME	SEMNETURA	Scara:		
DESENAT	ing. MARCU ANGELA		1:500	Titlu proiect: Modernizare drum județean DJ107Z - Ciumbud (DJ107E)-Pâgida-Gâmbaș-Aiud (DN1) - tronson Pâgida- Gâmbaș, Jud. Alba	FAZA D.T
PROIECTAT	ing. MARCU ANGELA		Data : 06. 2018	Titlu plansa: Plan de situatie	Plansa A10

58 5+889.43

59 5+911.65

60 5+930.18

61 5+949.57

62 5+963.60

68 6+77.10

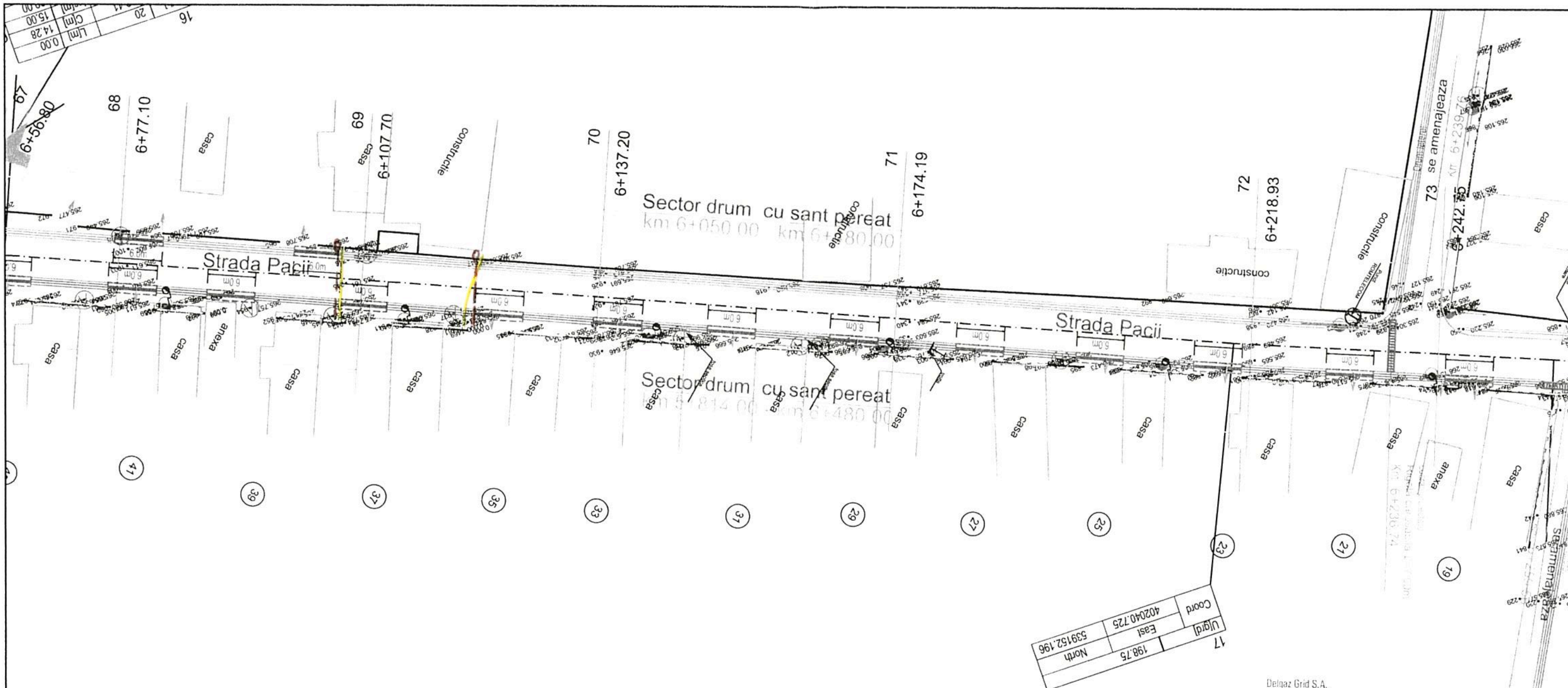
69 6+96.80

70 6+96.30

71 6+93.018

72 5+889.43

58



L(m)	0.00
C(m)	14.28
L(m)	15.00

Coord	402040.725
East	539152.196
North	198.75

Delgaz Grid S.A.
 Prezentul plan de situatie insoteste avizul nr. 211160486 in data de 19-06-2018
 Data: 19-06-2018

BARBANTAN
 Informant

Valabilitatea avizului se prelungește până la data de
 Data:

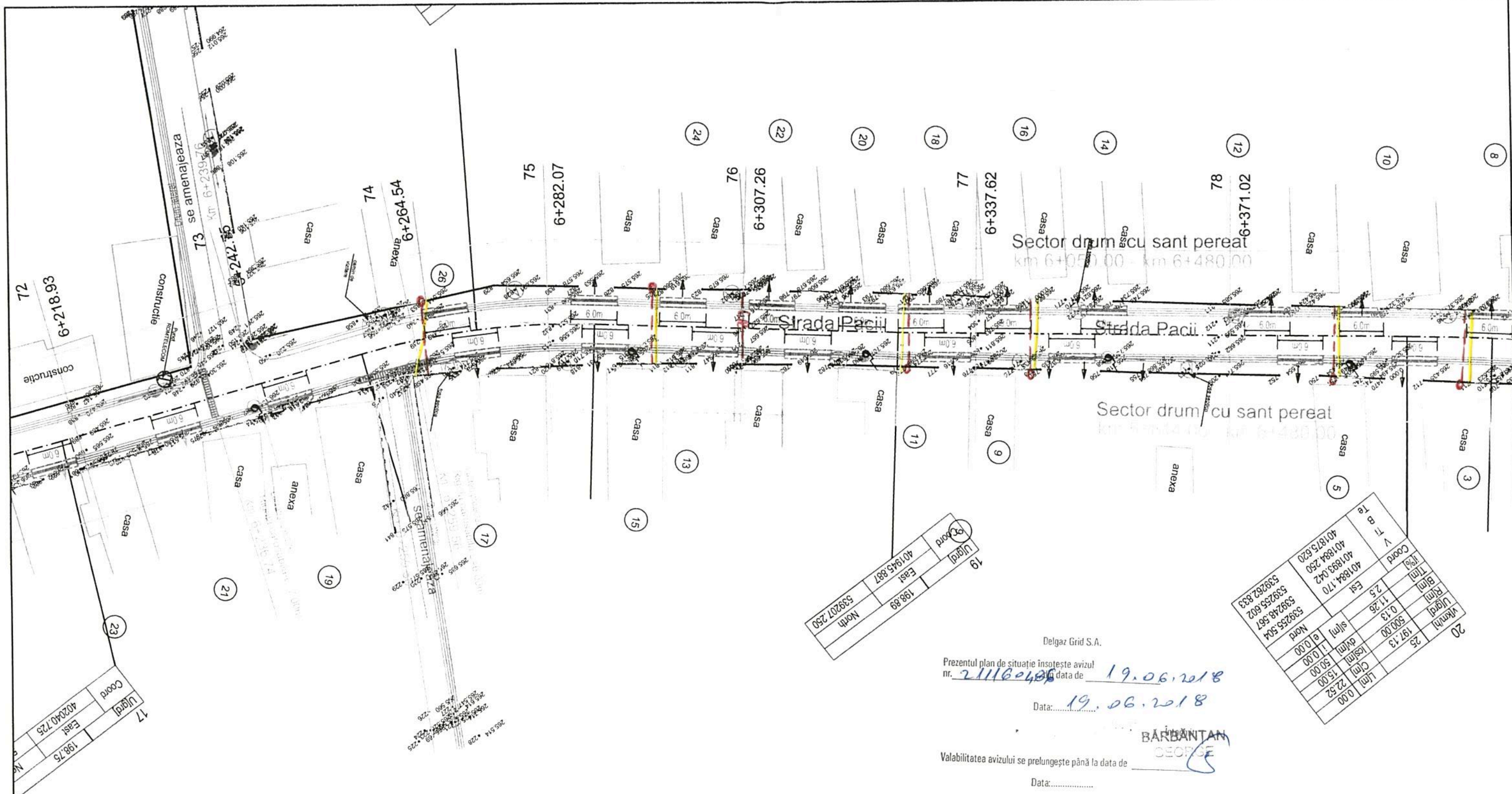
.....
 Nume și prenume, semnătura

LEGENDA

- Margine platforma drum (existent)
- Margine platforma drum (proiectat)
- - - - - Ax drum proiectat
- Limita proprietati
- Sant/Rigola proiectat(a) stanga
- Sant/Rigola proiectat(a) dreapta
- Rigola carosabila proiectata
- Podet proiectat/existent
- Parapete flexibil pe fundatie izolate- proiectat
- Retea de electricitate
- Camin apa
- Retea gaz-bransamente
- Retea gaz traversari
- BR. NOU PROIECTATE

CE SE DEZACTUEAZA
PROIECTATE
COND. CE SE DEZACTUEAZA
BR. NOU PROIECTATE

VERIFICATOR				BENEFICIAR UAT JUDETEL ALBA prin CONSILIUL JUDETEAN ALBA	Proiect nr 3/2017
EXPERT					
VERIFICATOR /EXPERT	NUME	SEMNATURA	CERINTA		
UAT JUDETEL ALBA prin CONSILIUL JUDETEAN ALBA DIRECTIA GESTIONAREA PATRIMONIULUI SERVICIUL ADMINISTRAREA DOMENIULUI PUBLIC SI PRIVAT P-ta Ion I.C.Bratianu,nr. 1, Alba Iulia					Format A3
SPECIFICATIE	NUME	SEMNATURA	Scara:	Titlu proiect.: Modernizare drum județean DJ1072: Ciurbrud (DJ107E)-Pâgida-Gâmbaș-Aiud (DN1)- tronson Pâgida- Gâmbaș, Jud. Alba	FAZA DT
DESENAT	ing.MARCU ANGELA		1:500		
PROIECTAT	ing.MARCU ANGELA		Data 06 2018		
				Titlu plansa: Plan de situatie	Plansa



Coord	401945.887
East	198.89
North	539207.250

Coord	401884.710
East	11.26
North	539248.567
Coord	401875.620
East	2.5
North	539255.504

Delgaz Grid S.A.

Prezentul plan de situație însoțește avizul nr. 21116/2018 data de 19.06.2018

Data: 19.06.2018

BĂRBĂNTAN
GEORGE

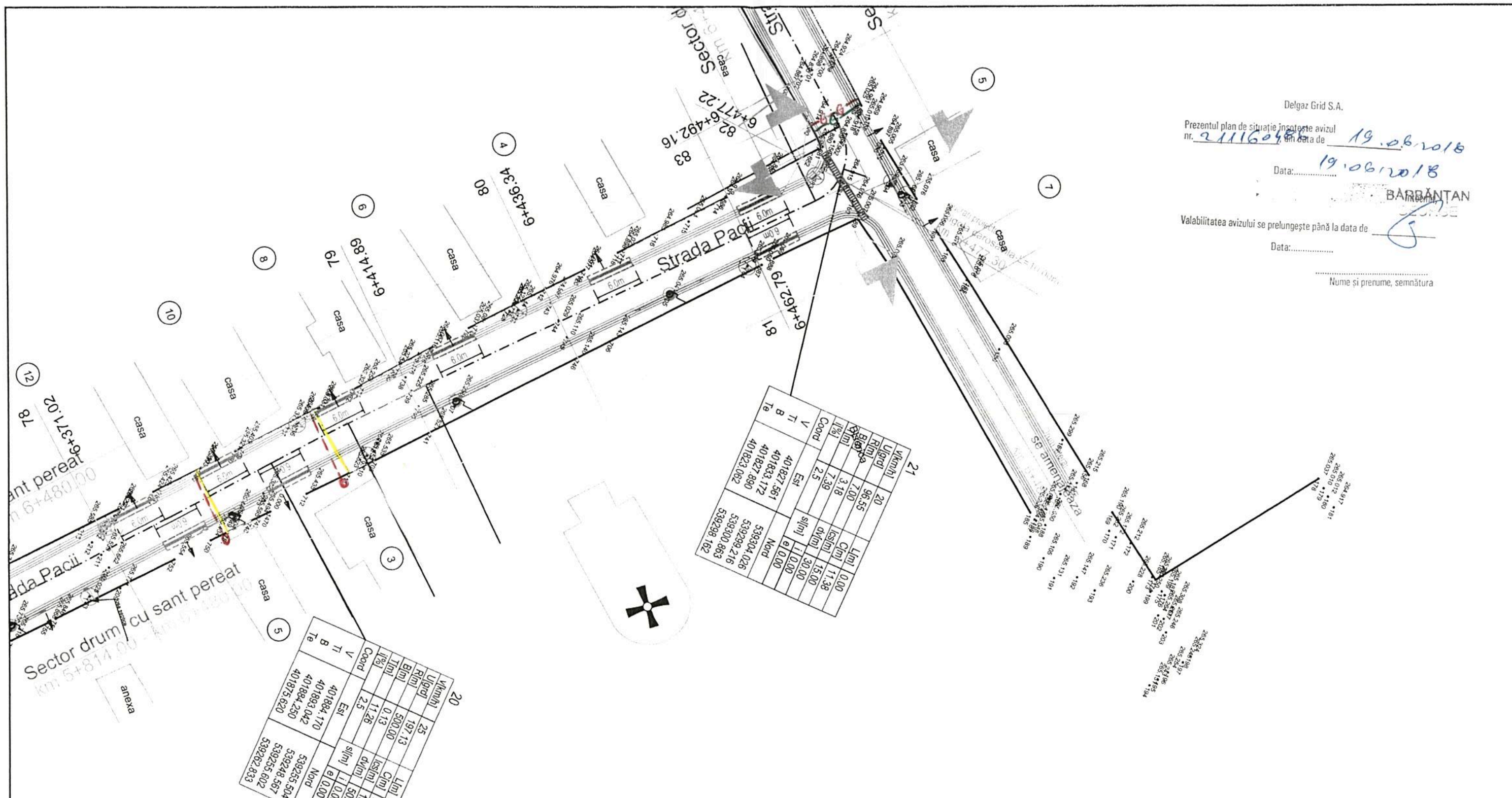
Valabilitatea avizului se prelungește până la data de
Data:

.....
Nume și prenume, semnătura

LEGENDA

- Margine platforma drum (existent)
- Margine platforma drum (proiectat)
- - - - - Ax drum proiectat
- Limita proprietati
- Sant/Rigola proiectat(a) stanga
- Sant/Rigola proiectat(a) dreapta
- Rigola carosabila proiectata
- Podet proiectat/existent
- Parapete flexibil pe fundatie izolate- proiectat
- Retea de electricitate
- Camin apa
- Retea gaz-bransamente **CE SE DEZAFECTEAZA**
- Retea gaz traversari **PROIECTATE**
- **COND. CE SE DEZAFECTEAZA**
- **BR. NOU PROIECTATE**

VERIFICATOR				BENEFICIAR : UAT JUDEȚUL ALBA prin CONSILIUL JUDEȚEAN ALBA	Proiect nr 3/2017
EXPERT					
VERIFICATOR /EXPERT	NUME	SEMNATURA	CERINTA		
UAT JUDEȚUL ALBA prin CONSILIUL JUDEȚEAN ALBA DIRECTIA GESTIONAREA PATRIMONIULUI SERVICIUL ADMINISTRAREA DOMENIULUI PUBLIC SI PRIVAT P-ta Ion I.C Bratianu,nr. 1, Alba Iulia					Format A3
SPECIFICATIE	NUME	SEMNATURA	Scara:	Titlu proiect: Modernizare drum județean DJ107Z: Ciubrud (DJ107E)-Pâgida-Gâmbaș-Aiud (DN1) - tronson Pâgida- Gâmbaș, Jud. Alba	FAZA D1
DESENAT	ing.MARCU ANGELA		1:500		
PROIECTAT	ing.MARCU ANGELA		Data : 06. 2018		
				Titlu plansa: Plan de situație	Plansa A12



Delgaz Grid S.A.
 Prezentul plan de situatie insozeste avizul nr. 21116048 din data de 19.06.2018
 Data: 19.06.2018
 Valabilitatea avizului se prelungeste pna la data de 19.06.2018
 Data:
 Nume si prenume, semnatura

V	TI	Coord	Est	si/m	el
20	20	401827.561	539304.026	1.000	0.00
21	21	401833.172	539299.216	1.000	0.00
22	22	401823.082	539300.863	1.000	0.00
23	23		539298.162	1.000	0.00

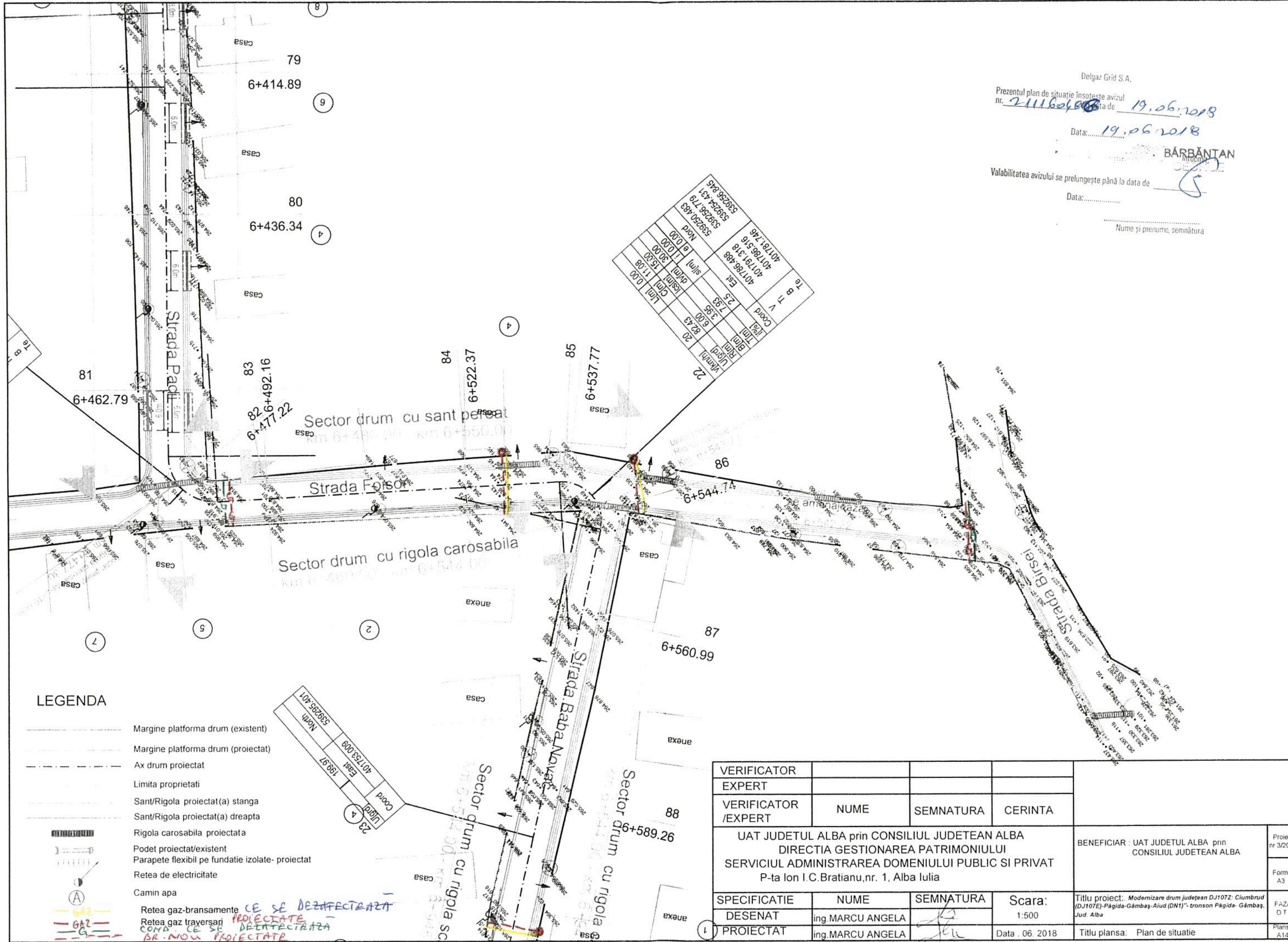
V	TI	Coord	Est	si/m	el
20	20	401884.170	539255.504	1.000	0.00
21	21	401893.042	539248.567	1.000	0.00
22	22	401884.250	539255.602	1.000	0.00
23	23	401875.620	539262.833	1.000	0.00

LEGENDA

- Margine platforma drum (existent)
- Margine platforma drum (proiectat)
- - - - - Ax drum proiectat
- Limita proprietati
- Sant/Rigola proiectat(a) stanga
- Sant/Rigola proiectat(a) dreapta
- Rigola carosabila proiectata
- Podet proiectat/existent
- Parapete flexibil pe fundatie izolate- proiectat
- Retea de electricitate
- Camin apa
- Retea gaz-bransamente **CE SE DEZAFECTEAZĂ**
- Retea gaz traversari **PROIECTATE**
- **COND. CE SE DEZAFECTEAZĂ**
- **DR. NOU PROIECTATE**

VERIFICATOR	NUME	SEMNTURA	CERINTA
EXPERT			
VERIFICATOR /EXPERT			
UAT JUDETUL ALBA prin CONSILIUL JUDETEAN ALBA DIRECTIA GESTIONAREA PATRIMONIULUI SERVICIUL ADMINISTRAREA DOMENIULUI PUBLIC SI PRIVAT P-ta Ion I.C.Bratianu,nr. 1, Alba Iulia			
SPECIFICATIE			Scara:
DESENAT			1.500
PROIECTAT			Data : 06. 2018
BENEFICIAR : UAT JUDETUL ALBA prin CONSILIUL JUDETEAN ALBA			
Titlu proiect: Modernizare drum județean DJ107Z: Ciumbud (DJ107E)-Păgida-Gâmbaș-Alud (DN1)- tronson Păgida- Gâmbaș, Jud. Alba			
Titlu plansa: Plan de situatie			

Proiect nr 3/2017
 Format A3
 FAZA D T
 Plansa A13



Delgaz Grid S.A.
 Prezentul plan de situație însoțește avizul nr. 211606/06 data de 19.06.2018
 Data: 19.06.2018
BĂRBĂNTAN
 Valabilitatea avizului se prelungește până la data de 5
 Data:
 Nume și prenume, semnătura

Coord	401781.746	Te	401781.746
Coord	401786.516	V	401786.516
Est	401786.488	Est	401786.488
Est	401791.318	Est	401791.318
539250.483	539254.431	539250.483	539254.431
539256.845	539256.845	539256.845	539256.845
Lim	0.00	Lim	0.00
Clm	15.30	Clm	15.30
dfiml	1.000	dfiml	1.000
sfiml	0.000	sfiml	0.000
2.5	7.95	2.5	7.95
3.95	6.00	3.95	6.00
82.43	20	82.43	20
Viriml	20	Viriml	20
Urgiml	6.00	Urgiml	6.00
Bliml	1.000	Bliml	1.000
Liml	0.000	Liml	0.000
Coord	401781.746	Coord	401781.746

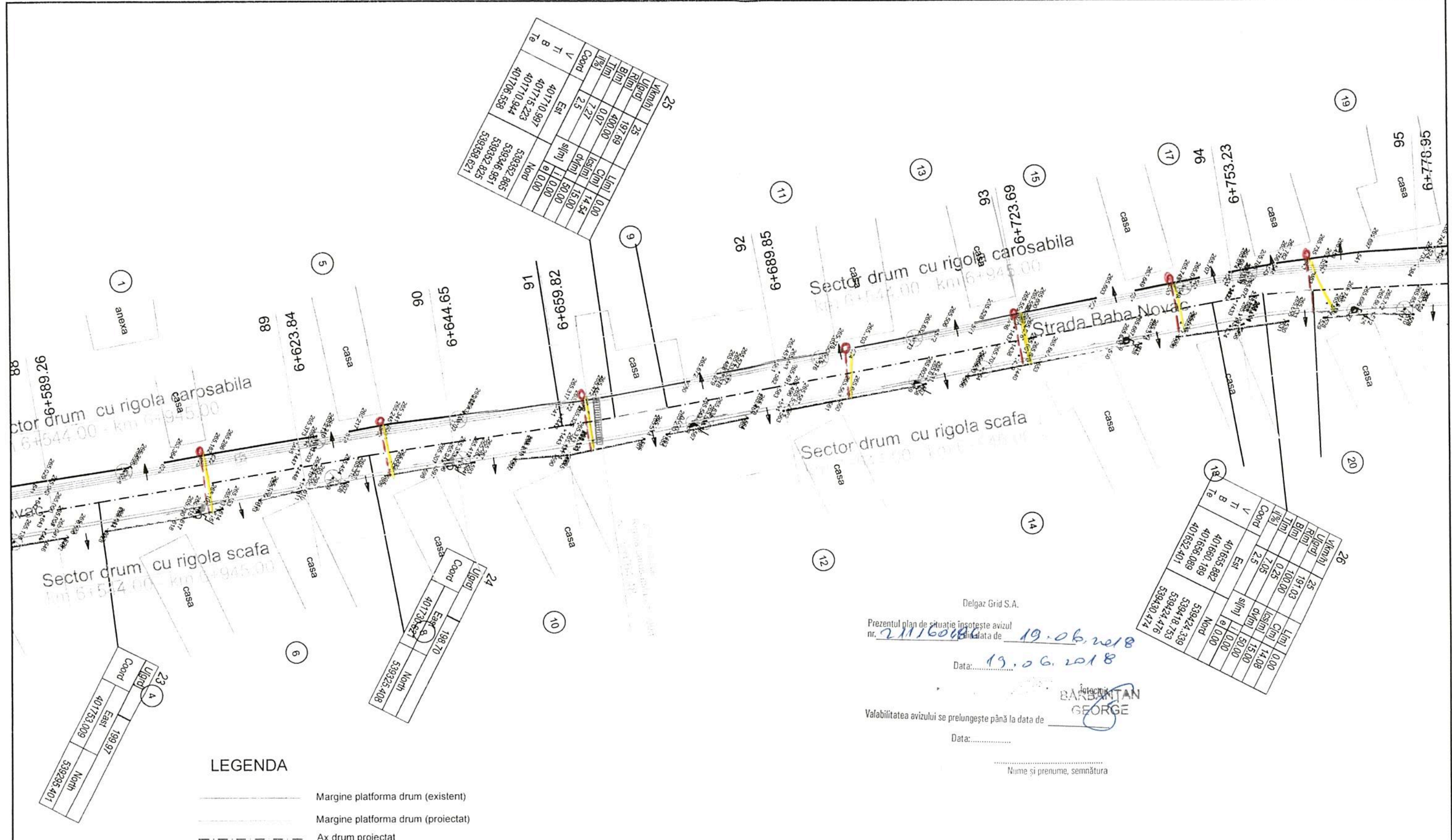
Coord	199.97	Te	199.97
Coord	401753.009	V	401753.009
Est	401753.009	Est	401753.009
Est	401753.009	Est	401753.009
539256.401	539256.401	539256.401	539256.401
539256.401	539256.401	539256.401	539256.401
Lim	0.00	Lim	0.00
Clm	15.30	Clm	15.30
dfiml	1.000	dfiml	1.000
sfiml	0.000	sfiml	0.000
2.5	7.95	2.5	7.95
3.95	6.00	3.95	6.00
82.43	20	82.43	20
Viriml	20	Viriml	20
Urgiml	6.00	Urgiml	6.00
Bliml	1.000	Bliml	1.000
Liml	0.000	Liml	0.000
Coord	199.97	Coord	199.97

LEGENDA

- Margine platforma drum (existent)
- Margine platforma drum (proiectat)
- Ax drum proiectat
- Limita proprietati
- Sant/Rigola proiectat(a) stanga
- Sant/Rigola proiectat(a) dreapta
- Rigola carosabila proiectata
- Podet proiectat/existent
- Parapete flexibil pe fundatie izolate- proiectat
- Retea de electricitate
- Camin apa
- Retea gaz-bransamente
- Retea gaz traversari

CE SE DEZAFECTEAZA
 PROIECTATE
 COND. CE SE DEZAFECTEAZA
 BR. NOU PROIECTATE

VERIFICATOR					
EXPERT					
VERIFICATOR /EXPERT	NUME	SEM NATURA	CERINTA		
UAT JUDEȚUL ALBA prin CONSILIUL JUDEȚEAN ALBA DIRECTIA GESTIONAREA PATRIMONIULUI SERVICIUL ADMINISTRAREA DOMENIULUI PUBLIC SI PRIVAT P-ta Ion I.C.Bratianu,nr. 1, Alba Iulia					
SPECIFICATIE			NUME	SEM NATURA	Scara:
DESENAT			ing.MARCU ANGELA		1:500
PROIECTAT			ing.MARCU ANGELA		Data : 06. 2018
BENEFICIAR : UAT JUDEȚUL ALBA prin CONSILIUL JUDEȚEAN ALBA					Proiect nr 3/2017
					Format A3
Titlu proiect: Modernizare drum Județean DJ107Z: Ciunbrud (DJ107E)-Păgida-Gâmbaș-Aiud (DN1)- tronson Păgida- Gâmbaș, Jud. Alba					FAZA DT
Titlu plansa: Plan de situație					Plansa A14



U/igrid	Rimn	Bl(m)	Tim	L(m)	C(m)	Lim	0,00
25	197.69	400.00	0.07	14.54	15.00	50.00	539352.865
Coord							
V	Est	7.27	2.5	50.00	1.00		539346.961
T	Est						539332.825
B							539358.621
Te							

U/igrid	Rimn	Bl(m)	Tim	L(m)	C(m)	Lim	0,00
24	198.70	401.73	0.07	14.54	15.00	50.00	539325.408
Coord							
V	Est	7.27	2.5	50.00	1.00		539346.961
T	Est						539332.825
B							539358.621
Te							

U/igrid	Rimn	Bl(m)	Tim	L(m)	C(m)	Lim	0,00
23	199.97	401.73	0.07	14.54	15.00	50.00	539285.401
Coord							
V	Est	7.27	2.5	50.00	1.00		539346.961
T	Est						539332.825
B							539358.621
Te							

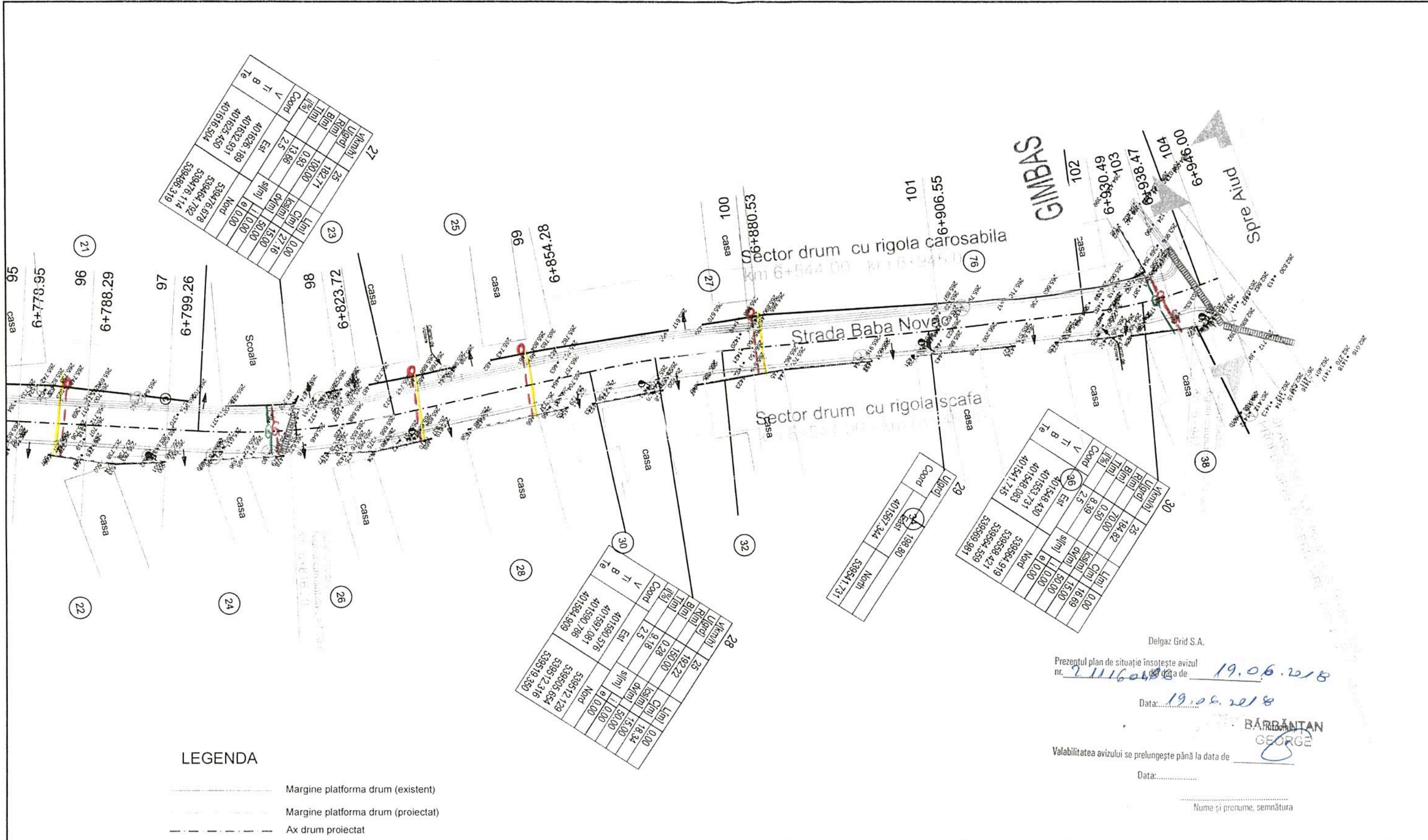
U/igrid	Rimn	Bl(m)	Tim	L(m)	C(m)	Lim	0,00
26	191.03	100.00	0.25	13.08	15.00	50.00	539424.339
Coord							
V	Est	7.05	2.5	50.00	1.00		539418.753
T	Est						539424.476
B							539430.474
Te							

LEGENDA

- Margine platforma drum (existent)
- Margine platforma drum (proiectat)
- Ax drum proiectat
- Limita proprietati
- Sant/Rigola proiectat(a) stanga
- Sant/Rigola proiectat(a) dreapta
- Rigola carosabila proiectata
- Podet proiectat/existent
- Parapete flexibil pe fundatie izolate- proiectat
- Retea de electricitate
- Camin apa
- Retea gaz-bransamente **CE SE DEZAFECTEAZA**
- Retea gaz traversari **PROIECTATE**
- **COND.CE SE DEZAFECTEAZA**
- **BR. NOU PROIECTATE.**

Delgaz Grid S.A.
 Prezentul plan de situatie insoteste avizul nr. **211/608** din data de **19.06.2018**
 Data: **19.06.2018**
 Valabilitatea avizului se prelungeste pana la data de
 Data:
 Nume și prenume, semnatura
GEORGE

VERIFICATOR				
EXPERT				
VERIFICATOR /EXPERT	NUME	SEMNETURA	CERINTA	
UAT JUDEȚUL ALBA prin CONSILIUL JUDEȚEAN ALBA DIRECTIA GESTIONAREA PATRIMONIULUI SERVICIUL ADMINISTRAREA DOMENIULUI PUBLIC SI PRIVAT P-ta Ion I.C.Bratianu,nr. 1, Alba Iulia				BENEFICIAR : UAT JUDEȚUL ALBA prin CONSILIUL JUDEȚEAN ALBA
SPECIFICATIE	NUME	SEMNETURA	Scara:	Titlu proiect: Modernizare drum județean DJ107Z: Ciunbrud (DJ107E)-Pâgida-Gâmbaș-Aiud (DN1) - tronson Pâgida- Gâmbaș, Jud. Alba FAZA DT Planșa A15
DESENAT	ing MARCU ANGELA		1:500	
PROIECTAT	ing.MARCU ANGELA		Data : 06. 2018	



Ugheci	25
Rimn	182.71
Blm	100.00
Tm	0.93
Coord	2.5
Est	401626.189
North	401623.450
Coord	401616.504
Est	539476.678
North	539464.792
Coord	539486.319

Ugheci	25
Rimn	184.82
Blm	100.00
Tm	0.50
Coord	8.39
Est	401548.430
North	401541.745
Coord	401541.745
Est	539558.421
North	539554.559
Coord	539560.981

Ugheci	25
Rimn	192.22
Blm	150.00
Tm	0.28
Coord	9.18
Est	401590.576
North	401591.081
Coord	401584.909
Est	539512.729
North	539505.654
Coord	539519.350

LEGENDA

- Margine platforma drum (existent)
- Margine platforma drum (proiectat)
- Ax drum proiectat
- Limita proprietati
- Sant/Rigola proiectat(a) stanga
- Sant/Rigola proiectat(a) dreapta
- Rigola carosabila proiectata
- Podet proiectat/existent
- Parapete flexibil pe fundatie izolate- proiectat
- Retea de electricitate
- Camin apa
- Retea gaz-bransamente **CE SE DEZAFECTEAZA**
- Retea gaz traversari **PROIECTARE**
- COND. CE SE DEZAFECTEAZA**
- BR. NOU PROIECTARE**

Delgaz Grid S.A.

Prezentul plan de situatie insoteste avizul nr. 2116048 data de 19.06.2018

Data: 19.06.2018

BARBANTAN
GEORGE

Valabilitatea avizului se prelungeste pana la data de _____

Data: _____

Nume si prenume, semnatura

VERIFICATOR				
EXPERT				
VERIFICATOR /EXPERT	NUME	SEM NATURA	CERINTA	
UAT JUDETUL ALBA prin CONSILIUL JUDETEAN ALBA DIRECTIA GESTIONAREA PATRIMONIULUI SERVICIUL ADMINISTRAREA DOMENIULUI PUBLIC SI PRIVAT P-ta Ion I.C. Bratianu, nr. 1, Alba Iulia				Beneficiar UAT JUDETUL ALBA prin CONSILIUL JUDETEAN ALBA
SPECIFICATIE DESENAT PROIECTAT				Nume ing. MARCU ANGELA ing. MARCU ANGELA
SEM NATURA 				Scara: 1:500 Data: 06 2018
Titlu proiect: Modernizare drum județean DJ107Z: Ciurbrud (DJ107E)-Pâgida-Gâmbaș-Aiud (DN1)- tronson Pâgida- Gâmbaș, Jud. Alba				Proiect nr. 3/2017 Format A3 FAZA DT Plansa A16
Titlu plansa: Plan de situatie				