ROMÂNIA
JUDEŢUL ALBA
CONSILIUL JUDEŢEAN
PREŞEDINTE

PROIECT DE HOTĂRÂRE
privind aprobarea înfiinţării „*Locuinţei Maxim Protejate pentru Persoane Adulte cu Dizabilităţi nr. 3 Gârbova*”

Consiliul Judeţean Alba, convocat în şedinţă „extraordinară” în luna iulie 2020;

Luând în dezbatere :

- ***referatul de aprobare*** al proiectului de hotărâre privind aprobarea înfiinţării „*Locuinţei Maxim Protejate pentru Persoane Adulte cu Dizabilităţi nr. 3 Gârbova*”;

- ***adresa*** nr. 16197 din 5 iunie 2020 a Direcţiei Generale de Asistenţă Socială şi Protecţia Copilului Alba, înregistrată la registratura Consiliului Judeţean Alba cu nr. 12604/5 iunie 2020;

- ***nota de fundamentare*** nr. 16200/2018/2020 privind reorganizarea „Locuinţei Maxim Protejate pentru Persoane Adulte cu Dizabilităţi nr. 3 Gârbova”;

- ***propunerea*** Colegiului Director al Direcţiei Generale de Asistenţă Socială şi Protecţia Copilului Alba cu privire la aprobarea înfiinţării „Locuinţei Maxim Protejate pentru Persoane Adulte cu Dizabilităţi nr. 3 Gârbova”;

Luând în considerare:

- ***Hotărârea Consiliului Judeţean Alba nr. 90/30 aprilie 2020*** privind aprobarea modificării *Organigramei* şi a *Statului de funcţii* şi a *Regulamentului de organizare şi funcţionare ale Direcţiei Generale de Asistenţă Socială şi Protecţia Copilului Alba*;

- ***Strategia naţională*** *privind Incluziunea socială a persoanelor cu dizabilităţi 2014 - 2020, Politicile sociale - de la „reabilitarea” individului la reformarea societăţii*;

- ***Strategia judeţeană*** *în domeniul asistenţei sociale şi protecţiei copilului Alba 2014-2020*.

- ***avizul*** nr. 1920/3/DDPD/SLA/LH/15 mai 2020 emis de Autoritatea Naţională pentru Drepturile Persoanelor cu Dizabilităţi, Copii şi Adopţii, cu privire la înfiinţarea „Locuinţei Maxim Protejate pentru Persoane Adulte cu Dizabilităţi nr. 13 Gârbova” (*art. 1* al prezentei hotărâri);

Având în vedere prevederile:

- ***art. 173 alin. 1 lit. d***, ***art. 173 alin. 1 lit. f*** și ***art. 173 alin. 5 lit. b din O.U.G. nr. 57/2019*** *privind Codul administrativ, cu modificările şi completările ulterioare*;

- ***Legii nr. 448/2006*** *privind protecţia şi promovarea drepturilor persoanelor cu handicap, republicată cu modificările şi completările ulterioare*;

- ***art. 112 alin. 3 lit. m din Legea nr. 292/2011*** *a asistenţei sociale*, *cu modificările şi completările ulterioare*;

- ***Legii nr. 221/2010*** *pentru ratificarea Convenţiei privind drepturile persoanelor cu dizabilităţi, adoptată la New York de Adunarea Generală a Organizaţiei Naţiunilor Unite la 13 decembrie 2006, deschisă spre semnare la 30 martie 2007 şi semnată de România la 26 septembrie 2007, cu modificările ulterioare;*

- ***Legii nr. 197/2012*** *privind asigurarea calităţii în domeniul serviciilor sociale*, *cu modificările şi completările ulterioare*;

- ***O.U.G. nr. 69/2018*** *pentru modificarea şi completarea Legii nr. 448/2006 privind protecţia şi promovarea drepturilor persoanelor cu handicap;*

- ***Normelor metodologice*** *de aplicare a prevederilor Legii nr. 448/2006 privind protecţia şi promovarea drepturilor persoanelor cu handicap* aprobate prin ***H.G. nr. 268/2007***;

- ***Normelor metodologice*** *de aplicare a prevederilor Legii nr. 197/2012 privind asigurarea calităţii în domeniul serviciilor sociale* aprobate prin ***H.G. nr. 118/2014***, *cu modificările şi completările ulterioare*;

- ***Nomenclatorului serviciilor sociale****, precum şi a regulamentelor-cadru de organizare şi funcţionare a serviciilor sociale* aprobat prin ***H.G. nr. 867/2015****, cu modificările şi completările ulterioare*;

- ***H.G. nr. 655/2016*** *pentru aprobarea Strategiei naţionale „O societate fără bariere pentru persoanele cu dizabilităţi" 2016-2020 şi a Planului operaţional privind implementarea Strategiei naţionale „O societate fără bariere pentru persoanele cu dizabilităţi" 2016-2020*;

- ***Regulamentului-cadru*** *de organizare şi funcţionare al direcţiei generale de asistenţă socială şi protecţia copilului din subordinea consiliului judeţean/consiliului local al sectorului municipiului Bucureşti* aprobat prin ***H.G. nr. 797/2017*** *pentru aprobarea regulamentelor cadru de organizare şi funcţionare ale serviciilor publice de asistenţa socială şi a structurii orientative de personal, cu modificările şi completările ulterioare*;

- ***Standardelor specifice*** *minime de calitate obligatorii pentru servicii sociale cu cazare de tip locuinţă protejată pentru persoane adulte cu dizabilităţi* aprobate prin ***Ordinul ministrului muncii şi justiţiei sociale nr. 82 din 16 ianuarie 2019*** *privind aprobarea Standardelor specifice minime de calitate obligatorii pentru serviciile sociale destinate persoanelor adulte cu dizabilităţi;*

- ***art. 24*** şi ***art. 25 din Metodologia*** *de reorganizare a centrelor rezidenţiale pentru persoanele adulte cu handicap* aprobată prin ***Decizia Preşedintelui Autorităţii Naţionale pentru Persoane cu Dizabilităţi nr. 877 din 30 octombrie 2018****;*

În temeiul ***art. 182 alin. 1*** şi ***alin. 3***, ***art. 196 alin. 1 lit. a*** şi ***art. 243 alin. 1 lit. a din O.U.G. nr. 57/2019*** *privind Codul administrativ, cu modificările şi completările ulterioare* adoptă următoarea

HOTĂRÂRE

Art. 1. Se aprobă înfiinţarea ***„Locuinței Maxim Protejate pentru Persoane Adulte cu Dizabilităţi nr. 3 Gârbova"***, în subordinea Consiliului Judeţean Alba, în structura Direcţiei Generale de Asistenţă Socială şi Protecţia Copilului Alba, ca urmare a reorganizării „***Locuinței Protejate pentru Persoane Adulte cu Dizabilități nr. 3 Gârbova***.

Art. 2. În urma procesului de reorganizare, profilul serviciului social va fi **Locuință Maxim Protejată (LMP)**, **cu o capacitate maximă de 10 beneficiari**.

Art. 3. (1) Se aprobă ***Organigrama „Locuinței Maxim Protejate pentru Persoane Adulte cu Dizabilităţi nr. 3 Gârbova"***, conform *anexei nr. 1* - parte integrantă a prezentei hotărâri.

(2) Organigrama „Locuinței Maxim Protejate pentru Persoane Adulte cu Dizabilităţi nr. 3 Gârbova" constituie parte integrantă a ***Organigramei Direcţiei Generale de Asistenţă Socială şi Protecţia Copilului Alba***.

Art. 4. (1) Se aprobă ***Statul de funcţii al „Locuinței Maxim Protejate pentru Persoane Adulte cu Dizabilităţi nr. 3 Gârbova"***, conform *anexei nr. 2* - parte integrantă a prezentei hotărâri.

(2) Statul de funcţii al „Locuinței Maxim Protejate pentru Persoane Adulte cu Dizabilităţi nr. 3 Gârbova" constituie parte integrantă a ***Statului de funcţii al Direcţiei Generale de Asistenţă Socială şi Protecţia Copilului Alba***.

Art. 5. Se aprobă ***Regulamentul de Organizare şi Funcţionare al „Locuinței Maxim Protejate pentru Persoane Adulte cu Dizabilităţi nr. 3 Gârbova"***, conform *anexei nr. 3* - parte integrantă a prezentei hotărâri.

Art. 6. Prevederile prezentei hotărâri intră în vigoare începând cu data de 1 august 2020.

Art. 7. Începând cu data intrării în vigoare a prezentei hotărâri îşi încetează aplicabilitatea ***Regulamentul de Organizare şi Funcţionare al „Locuinței Maxim Protejate pentru Persoane Adulte cu Dizabilităţi nr. 3 Gârbova"*** aprobat prin ***Hotărârea Consiliului Judeţean Alba nr. 90/30 aprilie 2020*** *privind aprobarea modificării Organigramei* şi a *Statului de funcţii* şi a *Regulamentului de organizare şi funcţionare ale Direcţiei Generale de Asistenţă Socială şi Protecţia Copilului Alba.*

Art. 8. Preşedintele Consiliului Judeţean Alba, prin intermediul directorului general al Direcţiei Generale de Asistenţă Socială şi Protecţia Copilului Alba, va duce la îndeplinire prevederile prezentei hotărâri.

Art. 9. Prin intermediul secretarului general al Județului Alba prezenta hotărâre se publică în Monitorul Oficial al Judeţului Alba şi pe pagina de internet www.cjalba.ro, se înaintează și se comunică: Prefectului Judeţului Alba, Autorităţii Naţionale pentru Drepturile Persoanelor cu Dizabilităţi, Copii şi Adopţii, Agenţiei Judeţeană pentru Plăţi şi Inspecţie Socială Alba, Preşedintelui Consiliului Județean Alba, Direcției Generale de Asistenţă Socială şi Protecţia

Copilului Alba, Direcţiei juridică şi administraţie publică, Direcţiei dezvoltare şi bugete, Biroului resurse umane şi Compartimentului Unităţi de asistenţă medicală, socială, învăţământ special din cadrul aparatului de specialitate al Consiliului Județean Alba.

	Avizat pentru legalitate
PREŞEDINTE,	**SECRETAR GENERAL**
Ion DUMITREL	**Vasile BUMBU**

Înregistrat cu nr. ***113***
Alba Iulia, ***9 iunie 2020***

Prezentul proiect de hotărâre:

- a fost inițiat în conformitate cu prevederile ***art. 182 alin. 2*** şi ***art. 182 alin. 4*** coroborat cu ***art. 136 alin. 2-4***, ***art. 136 alin. 6 din O.U.G. nr. 57/2019*** *privind Codul administrativ, cu modificările şi completările ulterioare*;
- a fost avizat de legalitate în conformitate cu prevederile ***art. 243 alin. 1 lit. a din O.U.G. nr. 57/2019*** *privind Codul administrativ, cu modificările şi completările ulterioare*;
- va fi transmis în vederea avizării, în conformitate cu prevederile ***Standardelor specifice*** *minime de calitate obligatorii pentru servicii sociale cu cazare de tip locuinţă protejată pentru persoane adulte cu dizabilităţi* aprobate prin ***Ordinul ministrului muncii şi justiţiei sociale nr. 82 din 16 ianuarie 2019*** *privind aprobarea Standardelor specifice minime de calitate obligatorii pentru serviciile sociale destinate persoanelor adulte cu dizabilităţi*, către Autoritatea Naţională pentru Drepturile Persoanelor cu Dizabilităţi, Copii şi Adopţii;
- va fi transmis în vederea întocmirii raportului de specialitate, în conformitate cu prevederile ***art. 182 alin. 4*** coroborat cu ***art. 136 alin. 3 lit. a*** şi ***art. 136 alin. 4-5 din O.U.G. nr. 57/2019*** *privind Codul administrativ, cu modificările şi completările ulterioare*:

Direcţiei juridică şi administraţie publică din cadrul aparatului de specialitate al Consiliului Judeţean Alba

- va fi transmis în vederea avizării, în conformitate cu prevederile ***art. 182 alin. 4*** coroborat cu ***art. 125 alin. 1 lit. a*** și ***lit. b***, ***art. 136 alin. 3 lit. b*** şi ***art. 136 alin. 4-6 din O.U.G. nr. 57/2019*** *privind Codul administrativ*, *cu modificările şi completările ulterioare*, către următoarele comisii de specialitate:

Comisia de specialitate nr. 3 *Administrație publică locală, juridică și ordine publică*
Comisia de specialitate nr. 6 *Sănătate și protecție socială.*

Anexa nr. 1 la Proiectul de hotărâre a
Consiliului Judeţean Alba nr. 113 din 9 iunie 2020

ORGANIGRAMA
„LOCUINȚEI MAXIM PROTEJATE
PENTRU PERSOANE ADULTE CU DIZABILITĂŢI NR. 3 GÂRBOVA”

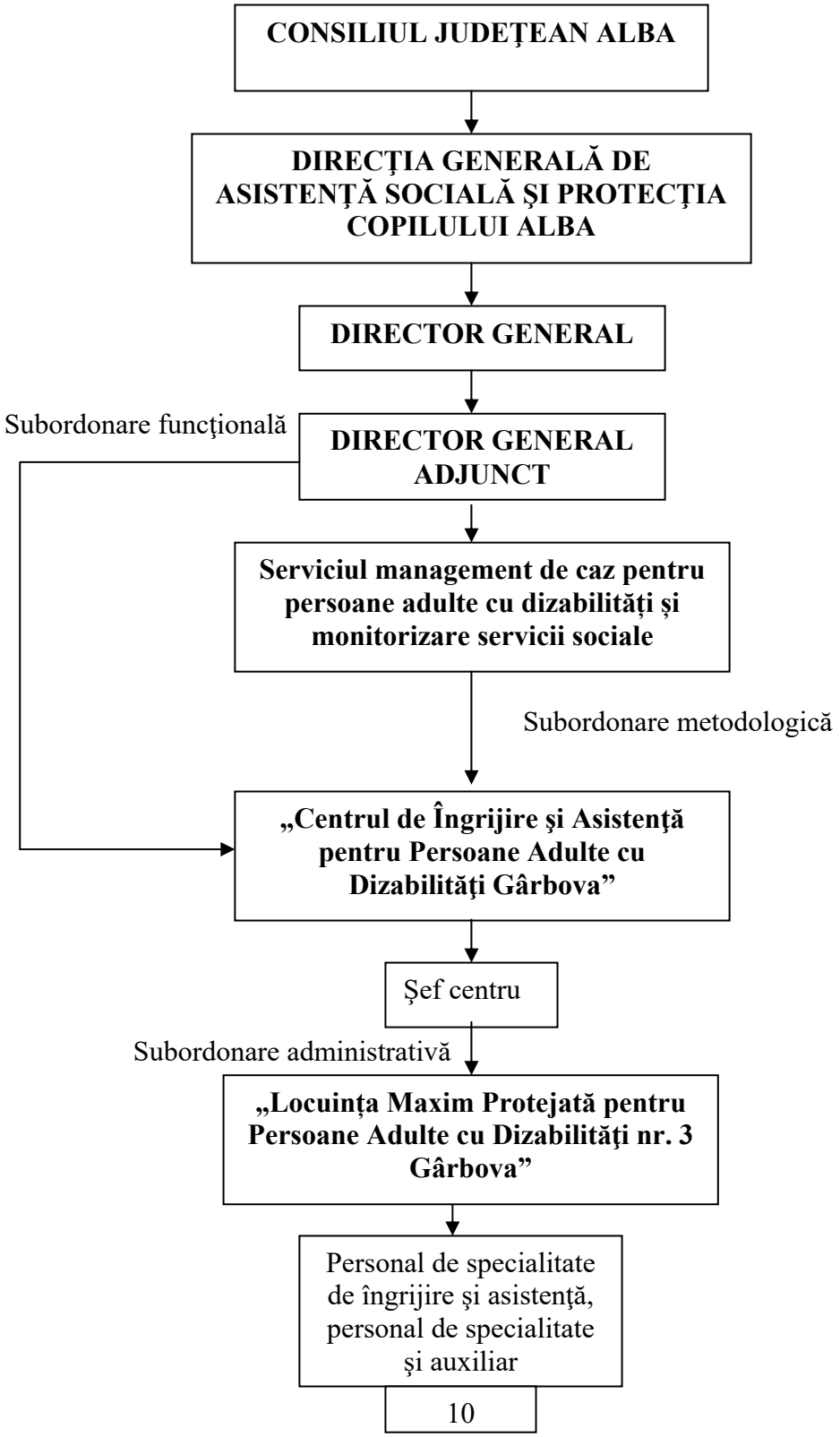

Avizat pentru legalitate

PREŞEDINTE,
Ion DUMITREL

SECRETAR GENERAL
Vasile BUMBU

Anexa nr. 2 la Proiectul de hotărâre a
Consiliului Judeţean Alba nr. 113 din 9 iunie 2020

STAT DE FUNCŢII AL
„LOCUINȚEI MAXIM PROTEJATE
PENTRU PERSOANE ADULTE CU DIZABILITĂŢI NR. 3 GÂRBOVA”

Nr.crt	Denumirea funcţiei	Clasa/ Studii	Gradul	Număr de posturi
Locuința Maxim Protejată pentru Persoane Adulte cu Dizabilități nr. 3 Gârbova				
1	Infirmier	G		9
2	Infirmier debutant	G		1
TOTAL GENERAL				**10**

PREŞEDINTE,
Ion DUMITREL

Avizat pentru legalitate
SECRETAR GENERAL
Vasile BUMBU

Anexa nr. 3 la Proiectul de hotărâre a
Consiliului Judeţean Alba nr. 113 din 9 iunie 2020

REGULAMENT
de organizare şi funcţionare a serviciului social cu cazare: „LOCUINŢA MAXIM PROTEJATĂ PENTRU PERSOANE ADULTE CU DIZABILITĂȚI NR. 3 GÂRBOVA”

Art. 1. Definiţie

(1) Regulamentul de organizare şi funcționare este un document propriu al Serviciului Social „Locuinţa Maxim Protejată pentru Persoane Adulte cu Dizabilități nr. 3 Gârbova”, înființat prin ***Hotărârea Consiliului Județean Alba nr. 113/2007*** și reorganizat în conformitate cu prevederile ***Metodologiei de reorganizare*** *a centrelor rezidențiale pentru persoanele adulte cu handicap* aprobată prin ***Decizia nr. 877/2018 a Preşedintelui Autorității Naționale pentru Persoanele cu Dizabilități***.

(2) Prevederile prezentului regulament sunt obligatorii atât pentru persoanele beneficiare, cât şi pentru angajații locuinței protejate şi, după caz, pentru membrii familiei beneficiarilor, reprezentanții legali/convenționali, vizitatori.

Art. 2. Identificarea serviciului social

Serviciul Social „Locuinţa Maxim Protejată pentru Persoane Adulte cu Dizabilități nr. 3 Gârbova”, cod serviciu social **8790CR-D-VII**, **maxim protejată**, cu sediul în localitatea Gârbova, str. Ion Creangă, nr. 511, județul Alba, este înființată şi administrată de furnizorul Direcția Generală de Asistență Socială şi Protecția Copilului, acreditat conform Certificatului de acreditare seria AF nr . 000020 din 10.04.2014.

Art. 3. Scopul serviciului social

Scopul Serviciului Social „Locuinţa Maxim Protejată pentru Persoane Adulte cu Dizabilități nr. 3 Gârbova” este de a acorda persoanelor adulte cu dizabilități aflate în situații de dificultate socială, care îndeplinesc condițiile de eligibilitate, servicii de găzduire, îngrijire personală, asistență pentru sănătate, recuperare reabilitare funcțională, promovarea unui stil de viață independent și activ informare, evaluare a nevoilor, integrare/reintegrare socială persoanelor adulte cu dizabilități în vederea depășirii situațiilor de dificultate, prevenirii și combaterii riscului de excluziune social, promovării incluziunii sociale şi creșterii calității vieții.

Art. 4. Cadrul legal de înființare, organizare şi funcționare

(1) Serviciul Social „Locuinţa Maxim Protejată pentru Persoane Adulte cu Dizabilități nr. 3 Gârbova” funcționează cu respectarea prevederilor cadrului general de organizare și funcționare a serviciilor sociale, reglementat de *Legea nr. 292/2011 a asistenţei sociale, cu modificările şi completările ulterioare*, *Legea nr. 448/2006 privind protecția şi promovarea drepturilor persoanelor cu handicap, cu modificările şi completările ulterioare*, precum şi a altor acte normative secundare aplicabile domeniului.

(2) Standardul minim de calitate aplicabil este *Ordinul ministrului muncii și justiției sociale nr. 82 din 16 ianuarie 2019 privind aprobarea Standardelor specifice minime de calitate obligatorii pentru serviciile sociale destinate persoane adulte cu dizabilități.*

(3) „Locuinţa Maxim Protejată pentru Persoane Adulte cu Dizabilități nr. 3 Gârbova” este înființată în baza *Hotărârii Consiliului Județean nr. 113/2007* ca serviciu de tip rezidențial organizat în structura Direcției Generale de Asistență Socială și Protecția Copilului Alba, în regim de componentă funcțională a acesteia, fără personalitate juridică, este subordonată administrativ „Centrului de Îngrijire și Asistență pentru Persoane Adulte cu Dizabilități Gârbova”, metodologic fiind coordonată de Serviciul management de caz pentru persoane adulte cu dizabilități și monitorizare servicii sociale.

(4) „Locuinţa Maxim Protejată pentru Persoane Adulte cu Dizabilități nr. 3 Gârbova” are o capacitate **maximă de 10 beneficiari**.

Art. 5. Principiile care stau la baza acordării serviciului social

(1) Serviciul social „Locuinţa Maxim Protejată pentru Persoane Adulte cu Dizabilități nr. 3 Gârbova” se organizează și funcționează cu respectarea :

a.) **principiilor generale** care guvernează sistemul național de asistență socială

b.) **principiilor specifice** care stau la baza acordării serviciilor sociale prevăzute în legislația specifică, în convențiile internaționale ratificate prin lege și în celelalte acte internaționale în materie la care România este parte, precum și în standardele minime de calitate aplicabile.

(2) **Principiile specifice** care stau la baza prestării serviciilor sociale în cadrul „Locuinţei Maxim Protejată pentru Persoane Adulte cu Dizabilități nr. 3 Gârbova" sunt următoarele:

- respectarea și promovarea cu prioritate a interesului persoanei beneficiare;
- protejarea și promovarea drepturilor persoanelor beneficiare în ceea ce privește egalitatea de șanse și tratament, participarea egală, autodeterminarea, autonomia și demnitatea personală și întreprinderea de acțiuni nediscriminatorii și pozitive cu privire la persoanele beneficiare;
- asigurarea protecției împotriva abuzului și exploatării persoanei beneficiare;
- deschiderea către comunitate;
- asistarea persoanelor fără capacitate de exercițiu în realizarea și exercitarea drepturilor lor;
- asigurarea în mod adecvat a unor modele de rol și statut social, prin încadrarea în unitate a unui personal mixt;
- ascultarea opiniei persoanei beneficiare și luarea în considerare a acesteia, ţinându-se cont, după caz, de vârsta şi de gradul său de maturitate, de discernământ şi capacitate de exercițiu;
- facilitarea menținerii relațiilor personale ale beneficiarului şi a contactelor directe, după caz, cu frații, părinții, alte rude, prieteni, precum şi cu alte persoane față de care acesta a dezvoltat legături de atașament, atunci când aceștia își manifestă real interesul ;
- promovarea unui model familial de îngrijire a persoanei beneficiare;
- asigurarea unei îngrijiri individualizate şi personalizate a persoanei beneficiare și intervenții profesioniste, prin echipe pluridisciplinare în funcție de resursele umane și financiare asigurate, în situații de criză și în funcție de particularitățile cazului ;
- preocuparea permanentă pentru identificarea soluțiilor de integrare în familie sau, după caz, în comunitate, pentru scurtarea perioadei de prestare a serviciilor, în baza potențialului şi abilităților persoanei beneficiare de a trăi independent;
- încurajarea inițiativelor individuale ale persoanelor beneficiare şi a implicării active a acestora în soluționarea situațiilor de dificultate;
- asigurarea confidențialității şi a eticii profesionale;
- primordialitatea responsabilității persoanei, familiei cu privire la dezvoltarea propriilor capacități de integrare socială şi implicarea activă în soluționarea situațiilor de dificultate cu care se pot confrunta la un moment dat;
- colaborarea centrului direct și prin intermediul Direcției Generale de Asistență Socială și Protecția Copilului Alba cu serviciul public de asistență socială sau primăriile de domiciliu ale beneficiarilor/aparținătorilor.

Art. 6. Beneficiarii serviciilor sociale

(1) Beneficiarii serviciilor sociale acordate în „Locuinţa Maxim Protejată pentru Persoane Adulte cu Dizabilități nr. 3 Gârbova" sunt: persoane adulte cu dizabilități încadrate în diferite grade de handicap cu domiciliul pe raza județului Alba care au **Decizie de admitere** în „Locuinţa Maxim Protejată pentru Persoane Adulte cu Dizabilități nr. 3 Gârbova", act emis de către Comisia de Evaluare a Persoanelor Adulte cu Handicap Alba.

(2) „Locuinţa Maxim Protejată pentru Persoane Adulte cu Dizabilități nr. 3 Gârbova" realizează **admiterea** beneficiarilor cu respectarea **Procedurii de Admitere** aprobată de Direcția Generală de Asistență Socială și Protecția Copilului Alba .

(3) „Locuinţa Maxim Protejată pentru Persoane Adulte cu Dizabilități nr. 3 Gârbova" întocmește, pentru fiecare beneficiar, un dosar de servicii și dosarul personal al beneficiarului care conține, cel puțin, următoarele documente:

- cerere de admitere în centru, completată de beneficiar sau de reprezentantul legal;
- decizia de admitere, aprobată sau, după caz, avizată de reprezentantul furnizorului, în original;
- recomandare medicală din care rezulta tipul de instituție indicat;
- copie după b.i/c.i , certificat de naștere/căsătorie/ deces al aparținătorului;
- copie după documentul care atestă încadrarea în grad de handicap;
- adeverință de venit de la Administrația financiară;

- contractul de furnizare servicii, semnat de părți, în original;
- documente doveditoare a situației locative;
- ultimul talon de pensie, dacă este cazul;
- anchetă socială și planul de servicii ;
- angajament de plată- după caz;
- investigații paraclinice cu rezultat favorabil integrării în comunitate.

(4) „Locuinţa Maxim Protejată pentru Persoane Adulte cu Dizabilități nr. 3 Gârbova" în baza **Procedurii proprii de încetare/suspendare** a serviciilor stabilește și aduce la cunoștința beneficiarilor condițiile de încetare/suspendare a serviciilor pe perioadă determinată.

(5) Principalele situații în care centrul încetează/sistează acordarea serviciilor către beneficiar pe o anumită perioadă de timp sunt următoarele :

- la cererea beneficiarului/reprezentantului legal;
- la cererea reprezentantului legal al beneficiarului lipsit de discernământ;
- transfer pe perioadă nedeterminată în alt centru de tip rezidențial/altă instituție, la cererea scrisă a beneficiarului sau, după caz, a reprezentantului său legal;
- la recomandarea centrului rezidențial care nu mai are capacitatea de a acorda toate serviciile corespunzătoare nevoilor beneficiarului;
- în cazul închiderii centrului rezidențial;
- în caz de deces al beneficiarului;
- când nu se mai respectă clauzele contractuale de către beneficiar/reprezentantul legal al acestuia.

(6) Persoanele beneficiare de servicii sociale furnizate în „Locuinţa Maxim Protejată pentru Persoane Adulte cu Dizabilități nr. 3 Gârbova" au următoarele **drepturi**:

a.) să li se respecte drepturile și libertățile fundamentale, fără discriminare pe bază de rasă, sex, religie, opinie sau orice altă circumstanță personală ori socială;

b.) să participe la procesul de luare a deciziilor în furnizarea serviciilor sociale, respectiv la luarea deciziilor privind intervenția socială care li se aplică;

c.) să li se asigure păstrarea confidențialității asupra informațiilor furnizate și primite;

d.) să li se asigure continuitatea serviciilor sociale furnizate atât timp cât se mențin condițiile care au generat situația de dificultate;

e.) să fie protejați de lege atât ei, cât și bunurile lor, atunci când nu au capacitate de exercițiu;

f.) să li se garanteze demnitatea, intimitatea și respectarea vieții intime;

g.) să participe la evaluarea serviciilor sociale primite;

h.) să li se respecte toate drepturile speciale pentru persoane cu dizabilități.

(7) Persoanele beneficiare de servicii sociale furnizate în „Locuinţa Maxim Protejată pentru Persoane Adulte cu Dizabilități nr. 3 Gârbova" au următoarele **obligații**:

a.) să furnizeze informații corecte cu privire la identitate, situație familială, socială, medicală și economică;

b.) să participe, în raport cu vârsta, situația de dependență etc., la procesul de furnizare a serviciilor sociale;

c.) să contribuie, în conformitate cu legislația în vigoare, la plata serviciilor sociale furnizate, în funcție de tipul serviciului și de situația lor materială;

d.) să comunice orice modificare intervenită în legătură cu situația lor personală;

e.) să respecte prevederile prezentului regulament precum și a obligațiilor asumate prin contractul de furnizare de servicii.

Art. 7. Principalele funcții ale „Locuinţei Maxim Protejată pentru Persoane Adulte cu Dizabilități nr. 3 Gârbova" sunt următoarele:

a.) **de furnizare a serviciilor sociale de interes public general/local, prin asigurarea următoarele activități:**

1. reprezentarea furnizorului de servicii sociale în contractul încheiat cu persoana beneficiară;

2. găzduire pe perioada nedeterminată;

3. îngrijire personală specializată;

4. îngrijire permanentă 24 din 24 de ore ;

5. consilierea și informarea beneficiarilor ;

6. dezvoltarea abilităților de viață;

7. mediere, optimizarea relațiilor sociale ale beneficiarilor în locuință;

8. intervenție în caz de urgență.

b.) **de informare a beneficiarilor, potențialilor beneficiari, autorităților publice şi publicului larg despre domeniul său de activitate, prin asigurarea următoarelor activități:**

1. materiale informative;

2. elaborarea si respectarea Regulamentului Intern, Manualul de Proceduri, Ghidul Beneficiarului;

3. elaborarea planului de activitate anual;

4. elaborarea de rapoarte de activitate;

5. accesul beneficiarului sau potențialilor beneficiari de a vizita „Locuinţa Maxim Protejată pentru Persoane Adulte cu Dizabilități nr. 3 Gârbova”;

6. informarea beneficiarilor asupra activităților locuinței protejate, serviciilor derulate, proceduri utilizate.

c.) **de promovare a drepturilor beneficiarilor şi a unei imagini pozitive a acestora, de promovare a drepturilor omului în general, precum şi de prevenire a situațiilor de dificultate în care pot intra categoriile vulnerabile care fac parte din categoria de persoane beneficiare, potrivit scopului acestuia, prin asigurarea următoarelor activități:**

1. respectarea drepturilor şi a demnității omului;

2. prezentarea şi afișarea „Carta drepturilor beneficiarilor”;

3. îmbunătățirea continuă a calității serviciilor;

4. cooperarea şi parteneriatul cu alte instituții.

d.) **de asigurare a calității serviciilor sociale prin realizarea următoarelor activități:**

1. elaborarea instrumentelor standardizate utilizate în procesul de acordare a serviciilor;

2. realizarea de evaluări periodice a serviciilor prestate.

e.) **de administrare a resurselor financiare, materiale şi umane ale locuinței protejate prin realizarea următoarelor activități:**

1. asigurarea calității spațiilor destinate recuperării şi reabilitării beneficiarilor;

2. asigurarea calității hranei în raport cu resursele financiare;

3. asigurarea logisticii în funcție de nevoile beneficiarilor şi resursele furnizorului;

4. formarea şi autoformarea continuă a personalului, disponibilitatea, capacitatea empatică şi motivația personalului.

Art. 8. Structura organizatorică, numărul de posturi şi categoriile de personal

(1). ***1.*** „Locuinţa Maxim Protejată pentru Persoane Adulte cu Dizabilități nr. 3 Gârbova” funcționează cu un număr de **10 posturi**, conform prevederilor ***Hotărârii Consiliului Județean Alba nr. 90/30 aprilie 2020***, din care:

a.) personal de specialitate de îngrijire şi asistență, personal de specialitate şi auxiliar: 10 posturi ;

b.) personal cu funcții administrative, gospodărire, întreținere reparații, deservire: 0 posturi.

2. Personalul de specialitate reprezintă 100% din totalul personalului.

3. Încadrarea personalului se realizează cu respectarea numărului maxim de 10 posturi, prevăzut în Statul de Funcții aprobat.

(2)) Raportul angajat/beneficiar asigură prestarea serviciilor în cadrul centrului şi se realizează în funcţie de nevoile persoanelor beneficiare, cu respectarea standardelor minime de calitate, conform *H.G. nr. 867/2015 pentru aprobarea Nomenclatorului serviciilor sociale precum și a regulamentelor- cadru de organizare și funcționare a serviciilor sociale, cu modificările și completările ulterioare.*

(3) Conducerea administrativă, îndrumarea, controlul activității curente a „Locuinţa Maxim Protejată pentru Persoane Adulte cu Dizabilități nr. 3 Gârbova” şi gestionarea bunurilor aflate în patrimoniul acesteia vor fi asigurate de către „Centrul de Îngrijire și Asistență pentru Persoane Adulte cu Dizabilități Gârbova”, care realizează şi comunicarea permanentă cu conducerea Direcției Generale de Asistență Socială și Protecția Copilului Alba și se subordoneaza directorului general adjunct adjunct care coordonează activitățile în domeniul protecției persoanei adulte;

(4) Metodologic activitatea „Locuinţei Maxim Protejată pentru Persoane Adulte cu Dizabilități nr. 3 Gârbova” din structura „Centrului de Îngrijire și Asistență pentru persoane adulte cu dizabilități Gârbova” este coordonată de către Serviciul management de caz pentru

persoane adulte cu dizabilități și monitorizare servicii sociale din cadrul Direcției Generale de Asistență Socială şi Protecția Copilului Alba.

(5) Serviciile de nutriție și dietetică sunt asigurate prin încheierea unui contract de prestări servicii de specialitate

(6) Serviciile de informare, consiliere, evaluare socială si psihologică sunt asigurate de către specialiștii care funcționează în cadrul serviciului sau în structurile specializate ale Direcției Generale de Asistență Socială și Protecția Copilului Alba.

Art. 9. Personalul de specialitate de îngrijire şi asistență. Personal auxiliar

Personalul de specialitate este compus din:

a.) **infirmier (532103)**

Atribuţiile principale ale infirmierului

- supraveghează cu atenție şi în mod permanent asistații, răspunde pentru securitatea vieții asistaților şi ia măsuri de prevenire a accidentelor pe timpul cât își desfășoară activitatea;
- urmărește permanent starea psihică şi fizică a asistaților şi sesizează conducerea unității sau, după caz, asistentul medical, medicul, psihologul privind orice modificare a stării de sănătate a asistaților în cel mai scurt timp;
- are obligația să cunoască măsurile de acordare a primului ajutor şi să le aplice în caz de nevoie;
- asigură pregătirea şi servirea mesei;
- acordă sprijin pentru îmbrăcat/dezbrăcat, încălţat/descălţat, alegerea hainelor adecvate; pentru asigurarea igienei zilnice (spălat şi şters, îngrijirea propriului corp şi a părţilor acestuia, igiena eliminărilor etc.);
- acordă sprijin pentru administrarea medicamentaţiei, în limita competenţei, pe baza recomandărilor medicului de familie/specialist; pentru probleme specifice de tip cataterizare, tratarea escarelor şi altele;
- acordă sprijin pentru transfer şi mobilizare, pentru deplasarea în interior/exterior, inclusiv efectuarea de cumpărături;
- acordă sprijin pentru comunicare, altele.

Art. 10. Finanţarea serviciului social „Locuinţa Maxim Protejată pentru Persoane Adulte cu Dizabilități nr. 3 Gârbova”

(1) În estimarea bugetului de venituri şi cheltuieli, centrul are în vedere asigurarea resurselor necesare acordării serviciilor sociale cel puțin la nivelul standardelor minime de calitate aplicabile.

(2) Finanțarea cheltuielilor centrului se realizează prin bugetul Direcției Generale de Asistenta Sociala si Protecția Copilului Alba.

Art. 11. (1) Prezentul regulament constituie anexă a Regulamentului de organizare şi funcţionare al Direcţiei Generale de Asistenţă Socială şi Protecţia Copilului Alba şi se completează de drept cu prevederile legale în vigoare sau ulterioare.

(2) Modificarea/completarea prezentului regulament se face prin hotărâre a Consiliului Judeţean Alba.

Art. 12. La data intrării în vigoare a ***Hotărârii Consiliului Judeţean Alba nr. …/… iulie 2020*** privind aprobarea înfiinţării „Locuinţei Maxim Protejată pentru Persoane Adulte cu Dizabilități nr. 3 Gârbova”își încetează aplicabilitatea ***anexa nr. 35 a Regulamentului*** *de organizare şi funcţionare al Direcţiei Generale de Asistenţă Socială şi Protecţia Copilului Alba,* aprobat prin ***Hotărârea Consiliului Judeţean Alba nr. 90 din 30 aprilie 2020***, precum şi alte dispoziţii contrare prezentei hotărâri.

Avizat pentru legalitate

PREŞEDINTE,
Ion DUMITREL

SECRETAR GENERAL
Vasile BUMBU

ROMÂNIA
JUDEŢUL ALBA
CONSILIUL JUDEŢEAN
PREŞEDINTE
Nr. 12964/9 iunie 2020

REFERAT DE APROBARE
a proiectului de hotărâre privind aprobarea înfiinţării
„*Locuinţei Maxim Protejate pentru Persoane Adulte cu Dizabilităţi nr. 3 Gârbova*”

I. Expunere de motive

În conformitate cu prevederile *art. 173 alin. 1 lit. d din O.U.G. nr. 57/2019 privind Codul administrativ*, *cu modificările şi completările ulterioare*, consiliul judeţean îndeplineşte atribuţii privind gestionarea serviciilor publice de interes judeţean, iar în exercitarea acestei atribuţii „asigură cadrul necesar pentru furnizarea serviciilor sociale specializate pentru protecţia copilului, a persoanelor cu handicap, a persoanelor vârstnice, a familiei şi a altor persoane sau grupuri aflate în nevoie socială” (*art. 173 alin. 1 lit. d din acelaşi act normativ*).

De asemenea în conformitate cu prevederile *art. 119 din Legea nr. 292/2011 a asistenţei sociale*, *cu modificările şi completările ulterioare*, autorităţile administraţiei publice locale şi toţi furnizorii publici de servicii sociale au obligaţia de a organiza şi acorda serviciile sociale, precum şi de a planifica dezvoltarea acestora, numai în funcţie de nevoile identificate ale persoanelor din comunitate, de priorităţile asumate, de resursele disponibile şi cu respectarea celui mai eficient raport cost/beneficiu, de a asigura resursele umane, financiare şi materiale, în conformitate cu reglementările în vigoare, strategia proprie de dezvoltare a serviciilor sociale şi a planurilor anuale de acţiune în domeniu.

Conform prevederilor *art. 25 alin. 2 din Metodologia de reorganizare a centrelor rezidenţiale pentru persoanele adulte cu handicap*, aprobată prin *Decizia nr. 877 din 30 octombrie 2018 a Preşedintelui Autorităţii Naţionale pentru Persoanele cu Dizabilităţi*, act normativ care stabileşte cadrul procedural pentru desfăşurarea procesului de reorganizare a centrelor rezidenţiale pentru persoanele adulte cu handicap publice sau private, cu capacitate mai mică sau egală cu 50 de locuri, „proiectul de hotărâre privind înfiinţarea centrului rezidenţial conţine în mod obligatoriu denumirea centrului în conformitate cu prevederile *art. 23* şi capacitatea acestuia, precum şi avizul de legalitate al secretarului judeţului”.

II. Descrierea situaţiei actuale

„Locuinţa Maxim Protejate pentru Persoane Adulte cu Dizabilităţi nr. 3 Gârbova”, a fost organizată în conformitate cu prevederile *Hotărârii Consiliului Judeţean Alba nr. 113/2007*.

Prin *adresa* nr. 16197 din 5 iunie 2020 şi *Nota de fundamentare* nr. 16200/2018/2020 Direcţia Generală de Asistenţă Socială şi Protecţia Copilului Alba supune atenţiei Consiliului Judeţean Alba structura şi serviciile oferite în cadrul acestui serviciu social, precum şi activităţile specifice furnizate şi capacitatea acestuia.

III. Reglementări anterioare

- ***Hotărârea Consiliului Judeţean Alba nr. 113/2007***
- ***Hotărârea Consiliului Judeţean Alba nr. 90/30 aprilie 2020*** *privind aprobarea modificării Organigramei* şi a *Statului de funcţii* şi a *Regulamentului de organizare şi funcţionare ale Direcţiei Generale de Asistenţă Socială şi Protecţia Copilului Alba*

IV. Baza legală

- ***art. 173 alin. 1 lit. d***, ***art. 173 alin. 1 lit. f*** și ***art. 173 alin. 5 lit. b din O.U.G. nr. 57/2019*** *privind Codul administrativ, cu modificările şi completările ulterioare*;
- ***Legea nr. 448/2006*** *privind protecţia şi promovarea drepturilor persoanelor cu handicap, republicată cu modificările şi completările ulterioare*;
- ***art. 112 alin. 3 lit. m din Legea nr. 292/2011*** *a asistenţei sociale*, *cu modificările şi completările ulterioare*;

- ***Legea nr. 221/2010*** *pentru ratificarea Convenţiei privind drepturile persoanelor cu dizabilităţi, adoptată la New York de Adunarea Generală a Organizaţiei Naţiunilor Unite la 13 decembrie 2006, deschisă spre semnare la 30 martie 2007 şi semnată de România la 26 septembrie 2007, cu modificările ulterioare;*

- ***Legea nr. 197/2012*** *privind asigurarea calităţii în domeniul serviciilor sociale*, *cu modificările şi completările ulterioare*;

- ***O.U.G. nr. 69/2018*** *pentru modificarea şi completarea Legii nr. 448/2006 privind protecţia şi promovarea drepturilor persoanelor cu handicap;*

- ***Normele metodologice*** *de aplicare a prevederilor Legii nr. 448/2006 privind protecţia şi promovarea drepturilor persoanelor cu handicap* aprobate prin ***H.G. nr. 268/2007***;

- ***Normele metodologice*** *de aplicare a prevederilor Legii nr. 197/2012 privind asigurarea calităţii în domeniul serviciilor sociale* aprobate prin ***H.G. nr. 118/2014***, *cu modificările şi completările ulterioare*;

- ***Nomenclatorul serviciilor sociale****, precum şi a regulamentelor-cadru de organizare şi funcţionare a serviciilor sociale* aprobat prin ***H.G. nr. 867/2015****, cu modificările şi completările ulterioare*;

- ***H.G. nr. 655/2016*** *pentru aprobarea Strategiei naţionale „O societate fără bariere pentru persoanele cu dizabilităţi" 2016-2020 şi a Planului operaţional privind implementarea Strategiei naţionale „O societate fără bariere pentru persoanele cu dizabilităţi" 2016-2020*;

- ***Regulamentul-cadru*** *de organizare şi funcţionare al direcţiei generale de asistenţă socială şi protecţia copilului din subordinea consiliului judeţean/consiliului local al sectorului municipiului Bucureşti* aprobat prin ***H.G. nr. 797/2017*** *pentru aprobarea regulamentelor cadru de organizare şi funcţionare ale serviciilor publice de asistenţa socială şi a structurii orientative de personal, cu modificările şi completările ulterioare*;

- ***Standardelor specifice*** *minime de calitate obligatorii pentru servicii sociale cu cazare de tip locuinţă protejată pentru persoane adulte cu dizabilităţi* aprobate prin ***Ordinul ministrului muncii şi justiţiei sociale nr. 82 din 16 ianuarie 2019*** *privind aprobarea Standardelor specifice minime de calitate obligatorii pentru serviciile sociale destinate persoanelor adulte cu dizabilităţi;*

- ***art. 24*** şi ***art. 25 din Metodologia*** *de reorganizare a centrelor rezidenţiale pentru persoanele adulte cu handicap* aprobată prin ***Decizia Preşedintelui Autorităţii Naţionale pentru Persoane cu Dizabilităţi nr. 877 din 30 octombrie 2018****;*

V. Compatibilitatea cu legislaţia comunitară şi hotărârile Curţii de Justiţie a Uniunii Europene

Convenţia privind drepturile persoanelor cu dizabilităţi, adoptată la New York de Adunarea Generală a Organizaţiei Naţiunilor Unite la 13 decembrie 2006, deschisă spre semnare la 30 martie 2007 şi semnată de România la 26 septembrie 2007

VI. Avize necesare

Avizul Autorităţii Naţionale pentru Drepturile Persoanelor cu Dizabilităţi, Copii şi Adopţii în conformitate cu prevederile ***Standardelor specifice*** *minime de calitate obligatorii pentru servicii sociale cu cazare de tip locuinţă protejată pentru persoane adulte cu dizabilităţi* aprobate prin ***Ordinul ministrului muncii şi justiţiei sociale nr. 82 din 16 ianuarie 2019*** *privind aprobarea Standardelor specifice minime de calitate obligatorii pentru serviciile sociale destinate persoanelor adulte cu dizabilităţi*

VII. Impactul socio-economic şi asupra mediului

Nu este cazul

VIII. Impactul financiar asupra bugetului judeţului

Încadrare în prevederile:

- *Hotărârii Consiliului Judeţean Alba nr. 92 din 12 aprilie 2019 privind aprobarea bugetului general al Judeţului Alba, bugetului local al Judeţului Alba, a bugetului fondurilor externe nerambursabile şi a bugetelor instituţiilor publice şi activităţilor finanţate integral sau parţial din venituri proprii pe anul 2019*

- *H.G. nr. nr. 426 din 27 mai 2020 privind aprobarea standardelor de cost pentru serviciile sociale*

IX. Consultări derulate în vederea elaborării proiectului

Nota de fundamentare nr. 16200/2018/2020 întocmită de Direcţia Generală de Asistenţă Socială şi Protecţia Copilului Alba

Propunerea de profil a centrului rezidenţial, evidenţiată prin propunerea de denumire a acestuia, are la bază analiza datelor obţinute prin evaluare care relevă faptul că aproximativ 60% dintre beneficiari au nevoie de activităţi şi servicii specifice dintre cele prevăzute în standardele specifice minime obligatorii de calitate, aprobate prin ordin al ministrului muncii şi justiţiei sociale.

Având în vedere cele expuse, în temeiul *art. 182 alin. 2 din O.U.G. nr. 57/2019 privind Codul administrativ*, potrivit căruia proiectele de hotărâri pot fi propuse de consilieri judeţeni, de preşedintele consiliului judeţean, de vicepreşedinţii consiliului judeţean sau de cetăţeni, în condiţiile legii, a fost iniţiat proiectul de hotărâre înregistrat cu **nr. 113 din 9 iunie 2020**.

Pentru aceste considerente, propun analizarea proiectului de hotărâre întocmit, în vederea supunerii lui spre dezbatere şi aprobare, în proxima şedinţă ordinară a Consiliului Judeţean Alba.

La redactarea prezentului *Referat de aprobare* au fost avute în vedere prevederile *O.U.G. nr. 57/2019 privind Codul administrativ* şi ale ***Legii nr. 24/2000*** *privind normele de tehnică legislativă pentru elaborarea actelor normative, republicată, cu modificările şi completările ulterioare.*

PREŞEDINTE,
ION DUMITREL

ROMÂNIA
JUDEŢUL ALBA
CONSILIUL JUDEŢEAN
SECRETAR GENERAL
Nr. 12966/9 iunie 2020

APROB
PREŞEDINTE
Ion DUMITREL

Către
DIRECŢIA JURIDICĂ ŞI ADMINISTRAŢIE PUBLICĂ
Doamnei Liliana NEGRUŢ – director executiv

Având în vedere prevederile ***art. 182 alin. 4*** coroborat cu ***art. 136 alin. 3 lit. a*** şi ***art. 136 alin. 4-5 din O.U.G. nr. 57/2019*** *privind Codul administrativ*, *cu modificările şi completările ulterioare,* vă transmit ataşat prezentei adrese în vederea analizării şi întocmirii raportului de specialitate,

PROIECTUL DE HOTĂRÂRE
privind aprobarea înfiinţării „*Locuinţei Maxim Protejate pentru Persoane Adulte cu Dizabilităţi nr. 3 Gârbova*”

Raportul de specialitate va fi redactat şi comunicat secretarului general al judeţului Alba până în data de **18 iunie 2020**, pentru a putea fi înscris pe ordinea de zi a şedinţei „ordinară” a Consiliului Judeţean Alba din luna **iulie 2020**.

Proiectul de hotărâre a fost înregistrat cu **nr. 113/9 iunie 2020** şi are ataşate următoarele documente:

- ***referatul de aprobare*** al proiectului de hotărâre privind aprobarea înfiinţării „*Locuinţei Maxim Protejate pentru Persoane Adulte cu Dizabilităţi nr. 3 Gârbova*”;
- ***adresa*** nr. 16197 din 5 iunie 2020 a Direcţiei Generale de Asistenţă Socială şi Protecţia Copilului Alba, înregistrată la registratura Consiliului Judeţean Alba cu nr. 12604/5 iunie 2020;
- ***nota de fundamentare*** nr. 16200/2018/2020 privind reorganizarea „Locuinţei Maxim Protejate pentru Persoane Adulte cu Dizabilităţi nr. 3 Gârbova”.

Cu deosebită consideraţiune,

SECRETAR GENERAL
Vasile BUMBU

ROMÂNIA
JUDEŢUL ALBA
CONSILIUL JUDEŢEAN
PREŞEDINTE

PROIECT DE HOTĂRÂRE
privind aprobarea înfiinţării „*Locuinţei Maxim Protejate pentru Persoane Adulte cu Dizabilităţi nr. 18 Sâncrai*”

Consiliul Judeţean Alba, convocat în şedinţă „extraordinară” în luna iulie 2020;

Luând în dezbatere :

- ***referatul de aprobare*** al proiectului de hotărâre privind aprobarea înfiinţării „*Locuinţei Maxim Protejate pentru Persoane Adulte cu Dizabilităţi nr. 18 Sâncrai*”;

- ***adresa*** nr. 16197 din 5 iunie 2020 a Direcţiei Generale de Asistenţă Socială şi Protecţia Copilului Alba, înregistrată la registratura Consiliului Judeţean Alba cu nr. 12604/5 iunie 2020;

- ***nota de fundamentare*** nr. 16210/2018/2020 privind reorganizarea „Locuinţei Maxim Protejate pentru Persoane Adulte cu Dizabilităţi nr. 18 Sâncrai”;

- ***propunerea*** Colegiului Director al Direcţiei Generale de Asistenţă Socială şi Protecţia Copilului Alba cu privire la aprobarea înfiinţării „Locuinţei Maxim Protejate pentru Persoane Adulte cu Dizabilităţi nr. 18 Sâncrai”;

Luând în considerare:

- ***Hotărârea Consiliului Judeţean Alba nr. 90/30 aprilie 2020*** privind aprobarea modificării *Organigramei* şi a *Statului de funcţii* şi a *Regulamentului de organizare şi funcţionare ale Direcţiei Generale de Asistenţă Socială şi Protecţia Copilului Alba*;

- ***Strategia naţională*** *privind Incluziunea socială a persoanelor cu dizabilităţi 2014 - 2020, Politicile sociale - de la „reabilitarea” individului la reformarea societăţii*;

- ***Strategia judeţeană*** *în domeniul asistenţei sociale şi protecţiei copilului Alba 2014-2020*.

- ***avizul*** nr. 1920/2/DDPD/SLA/LH/15 mai 2020 emis de Autoritatea Naţională pentru Drepturile Persoanelor cu Dizabilităţi, Copii şi Adopţii, cu privire la înfiinţarea „Locuinţei Maxim Protejate pentru Persoane Adulte cu Dizabilităţi nr. 18 Sâncrai” (*art. 1* al prezentei hotărâri);

Având în vedere prevederile:

- ***art. 173 alin. 1 lit. d***, ***art. 173 alin. 1 lit. f*** și ***art. 173 alin. 5 lit. b din O.U.G. nr. 57/2019*** *privind Codul administrativ, cu modificările şi completările ulterioare*;

- ***Legii nr. 448/2006*** *privind protecţia şi promovarea drepturilor persoanelor cu handicap, republicată cu modificările şi completările ulterioare*;

- ***art. 112 alin. 3 lit. m din Legea nr. 292/2011*** *a asistenţei sociale*, *cu modificările şi completările ulterioare*;

- ***Legii nr. 221/2010*** *pentru ratificarea Convenţiei privind drepturile persoanelor cu dizabilităţi, adoptată la New York de Adunarea Generală a Organizaţiei Naţiunilor Unite la 13 decembrie 2006, deschisă spre semnare la 30 martie 2007 şi semnată de România la 26 septembrie 2007, cu modificările ulterioare;*

- ***Legii nr. 197/2012*** *privind asigurarea calităţii în domeniul serviciilor sociale*, *cu modificările şi completările ulterioare*;

- ***O.U.G. nr. 69/2018*** *pentru modificarea şi completarea Legii nr. 448/2006 privind protecţia şi promovarea drepturilor persoanelor cu handicap;*

- ***Normelor metodologice*** *de aplicare a prevederilor Legii nr. 448/2006 privind protecţia şi promovarea drepturilor persoanelor cu handicap* aprobate prin ***H.G. nr. 268/2007***;

- ***Normelor metodologice*** *de aplicare a prevederilor Legii nr. 197/2012 privind asigurarea calităţii în domeniul serviciilor sociale* aprobate prin ***H.G. nr. 118/2014***, *cu modificările şi completările ulterioare*;

- ***Nomenclatorului serviciilor sociale****, precum şi a regulamentelor-cadru de organizare şi funcţionare a serviciilor sociale* aprobat prin ***H.G. nr. 867/2015****, cu modificările şi completările ulterioare*;

- ***H.G. nr. 655/2016*** *pentru aprobarea Strategiei naţionale „O societate fără bariere pentru persoanele cu dizabilităţi" 2016-2020 şi a Planului operaţional privind implementarea Strategiei naţionale „O societate fără bariere pentru persoanele cu dizabilităţi" 2016-2020*;

- ***Regulamentului-cadru*** *de organizare şi funcţionare al direcţiei generale de asistenţă socială şi protecţia copilului din subordinea consiliului judeţean/consiliului local al sectorului municipiului Bucureşti* aprobat prin ***H.G. nr. 797/2017*** *pentru aprobarea regulamentelor cadru de organizare şi funcţionare ale serviciilor publice de asistenţa socială şi a structurii orientative de personal, cu modificările şi completările ulterioare*;

- ***Standardelor specifice*** *minime de calitate obligatorii pentru servicii sociale cu cazare de tip locuinţă protejată pentru persoane adulte cu dizabilităţi* ***Standardelor specifice*** *minime de calitate obligatorii pentru servicii sociale cu cazare de tip locuinţă protejată pentru persoane adulte cu dizabilităţi* aprobate prin ***Ordinul ministrului muncii şi justiţiei sociale nr. 82 din 16 ianuarie 2019*** *privind aprobarea Standardelor specifice minime de calitate obligatorii pentru serviciile sociale destinate persoanelor adulte cu dizabilităţi;*

- ***art. 24*** şi ***art. 25 din Metodologia*** *de reorganizare a centrelor rezidenţiale pentru persoanele adulte cu handicap* aprobată prin ***Decizia Preşedintelui Autorităţii Naţionale pentru Persoane cu Dizabilităţi nr. 877 din 30 octombrie 2018****;*

În temeiul ***art. 182 alin. 1*** și ***alin. 3***, ***art. 196 alin. 1 lit. a*** și ***art. 243 alin. 1 lit. a din O.U.G. nr. 57/2019*** *privind Codul administrativ*, *cu modificările şi completările ulterioare* adoptă următoarea

HOTĂRÂRE

Art. 1. Se aprobă înfiinţarea ***„Locuinței Maxim Protejate pentru Persoane Adulte cu Dizabilităţi nr. 18 Sâncrai"***, în subordinea Consiliului Judeţean Alba, în structura Direcţiei Generale de Asistenţă Socială şi Protecţia Copilului Alba, ca urmare a reorganizării „***Locuinței Protejate pentru Persoane Adulte cu Dizabilităţi nr. 18 Sâncrai***".

Art. 2. În urma procesului de reorganizare, profilul serviciului social va fi **Locuință Maxim Protejată (LMP)**, **cu o capacitate maximă de 8 beneficiari**.

Art. 3. (1) Se aprobă ***Organigrama „Locuinței Maxim Protejate pentru Persoane Adulte cu Dizabilităţi nr. 18 Sâncrai"***, conform *anexei nr. 1* - parte integrantă a prezentei hotărâri.

(2) Organigrama „Locuinței Maxim Protejate pentru Persoane Adulte cu Dizabilităţi nr. 18 Sâncrai" constituie parte integrantă a ***Organigramei Direcţiei Generale de Asistenţă Socială şi Protecţia Copilului Alba***.

Art. 4. (1) Se aprobă ***Statul de funcţii al „Locuinței Maxim Protejate pentru Persoane Adulte cu Dizabilităţi nr. 18 Sâncrai"***, conform *anexei nr. 2* - parte integrantă a prezentei hotărâri.

(2) Statul de funcţii al „Locuinței Maxim Protejate pentru Persoane Adulte cu Dizabilităţi nr. 18 Sâncrai" constituie parte integrantă a ***Statului de funcţii al Direcţiei Generale de Asistenţă Socială şi Protecţia Copilului Alba***.

Art. 5. Se aprobă ***Regulamentul de Organizare şi Funcţionare al „Locuinței Maxim Protejate pentru Persoane Adulte cu Dizabilităţi nr. 18 Sâncrai"***, conform *anexei nr. 3* - parte integrantă a prezentei hotărâri.

Art. 6. Prevederile prezentei hotărâri intră în vigoare începând cu data de 1 august 2020.

Art. 7. Începând cu data intrării în vigoare a prezentei hotărâri îşi încetează aplicabilitatea ***Regulamentul de Organizare şi Funcţionare al „Locuinței Maxim Protejate pentru Persoane Adulte cu Dizabilităţi nr. 18 Sâncrai"*** aprobat prin ***Hotărârea Consiliului Judeţean Alba nr. 90/30 aprilie 2020*** *privind aprobarea modificării Organigramei* şi a *Statului de funcţii* şi a *Regulamentului de organizare şi funcţionare ale Direcţiei Generale de Asistenţă Socială şi Protecţia Copilului Alba.*

Art. 8. Preşedintele Consiliului Judeţean Alba, prin intermediul directorului general al Direcţiei Generale de Asistenţă Socială şi Protecţia Copilului Alba, va duce la îndeplinire prevederile prezentei hotărâri.

Art. 9. Prin intermediul secretarului general al Județului Alba prezenta hotărâre se publică în Monitorul Oficial al Judeţului Alba şi pe pagina de internet www.cjalba.ro, se înaintează și se comunică: Prefectului Judeţului Alba, Autorităţii Naţionale pentru Drepturile Persoanelor cu Dizabilităţi, Copii şi Adopţii, Agenţiei Judeţeană pentru Plăţi şi Inspecţie Socială Alba,

Preşedintelui Consiliului Judeţean Alba, Direcţiei Generale de Asistenţă Socială şi Protecţia Copilului Alba, Direcţiei juridică şi administraţie publică, Direcţiei dezvoltare şi bugete, Biroului resurse umane şi Compartimentului Unităţi de asistenţă medicală, socială, învăţământ special din cadrul aparatului de specialitate al Consiliului Judeţean Alba.

	Avizat pentru legalitate
PREŞEDINTE,	**SECRETAR GENERAL**
Ion DUMITREL	**Vasile BUMBU**

Înregistrat cu nr. ***123***
Alba Iulia, ***9 iunie 2020***

Prezentul proiect de hotărâre:

- a fost iniţiat în conformitate cu prevederile ***art. 182 alin. 2*** şi ***art. 182 alin. 4*** coroborat cu ***art. 136 alin. 2-4***, ***art. 136 alin. 6 din O.U.G. nr. 57/2019*** *privind Codul administrativ, cu modificările şi completările ulterioare*;
- a fost avizat de legalitate în conformitate cu prevederile ***art. 243 alin. 1 lit. a din O.U.G. nr. 57/2019*** *privind Codul administrativ, cu modificările şi completările ulterioare*;
- va fi transmis în vederea avizării, în conformitate cu prevederile ***Standardelor specifice*** *minime de calitate obligatorii pentru servicii sociale cu cazare de tip locuinţă protejată pentru persoane adulte cu dizabilităţi* aprobate prin ***Ordinul ministrului muncii şi justiţiei sociale nr. 82 din 16 ianuarie 2019*** *privind aprobarea Standardelor specifice minime de calitate obligatorii pentru serviciile sociale destinate persoanelor adulte cu dizabilităţi*, către Autoritatea Naţională pentru Drepturile Persoanelor cu Dizabilităţi, Copii şi Adopţii;
- va fi transmis în vederea întocmirii raportului de specialitate, în conformitate cu prevederile ***art. 182 alin. 4*** coroborat cu ***art. 136 alin. 3 lit. a*** şi ***art. 136 alin. 4-5 din O.U.G. nr. 57/2019*** *privind Codul administrativ, cu modificările şi completările ulterioare*:

Direcţiei juridică şi administraţie publică din cadrul aparatului de specialitate al Consiliului Judeţean Alba

- va fi transmis în vederea avizării, în conformitate cu prevederile ***art. 182 alin. 4*** coroborat cu ***art. 125 alin. 1 lit. a*** și ***lit. b***, ***art. 136 alin. 3 lit. b*** şi ***art. 136 alin. 4-6 din O.U.G. nr. 57/2019*** *privind Codul administrativ*, *cu modificările şi completările ulterioare*, către următoarele comisii de specialitate:

Comisia de specialitate nr. 3 *Administrație publică locală, juridică și ordine publică*
Comisia de specialitate nr. 6 *Sănătate și protecție socială.*

Anexa nr. 1 la Proiectul de hotărâre a
Consiliului Judeţean Alba nr. 123 din 9 iunie 2020

ORGANIGRAMA
„LOCUINȚEI MAXIM PROTEJATE
PENTRU PERSOANE ADULTE CU DIZABILITĂŢI NR. 18 SÂNCRAI”

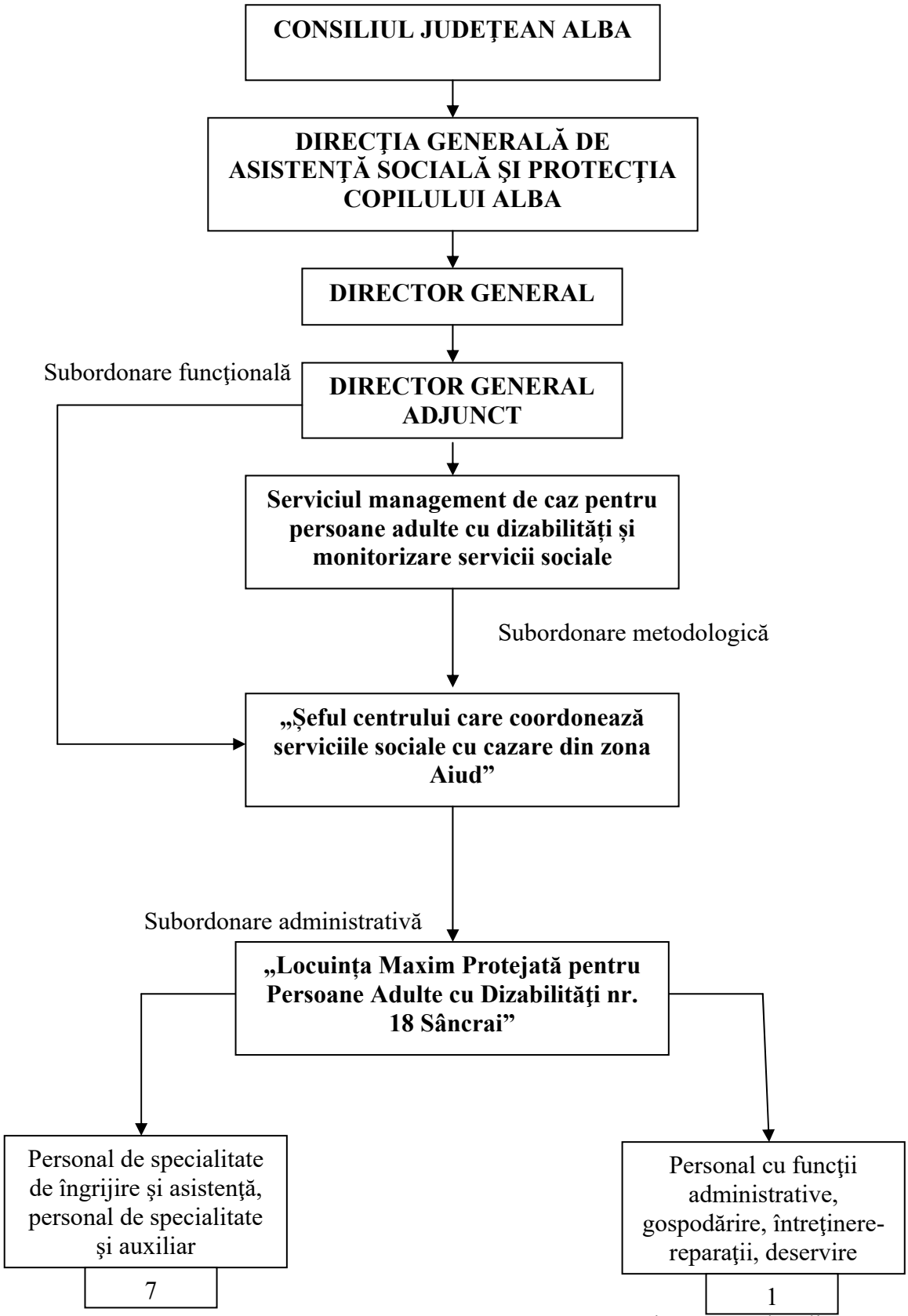

Avizat pentru legalitate

PREŞEDINTE,
Ion DUMITREL

SECRETAR GENERAL
Vasile BUMBU

Anexa nr. 2 la Proiectul de hotărâre a
Consiliului Judeţean Alba nr. 123 din 9 iunie 2020

STAT DE FUNCŢII AL
„LOCUINȚEI MAXIM PROTEJATE
PENTRU PERSOANE ADULTE CU DIZABILITĂŢI NR. 18 SÂNCRAI”

Nr.crt	Denumirea funcţiei	Clasa/ Studii	Gradul	Număr de posturi
Locuința Maxim Protejată pentru Persoane Adulte cu Dizabilități nr. 18 Sâncrai				
1	asistent medical principal	PL		1
2	infirmier	G		6
3	muncitor calificat I (întreţinere)	M;G		1
TOTAL GENERAL				**8**

Avizat pentru legalitate

PREŞEDINTE,
Ion DUMITREL

SECRETAR GENERAL
Vasile BUMBU

Anexa nr. 3 la Proiectul de hotărâre a
Consiliului Judeţean Alba nr. 123 din 9 iunie 2020

REGULAMENT
de organizare şi funcţionare a serviciului social cu cazare: „LOCUINȚA MAXIM PROTEJATĂ PENTRU PERSOANE ADULTE CU DIZABILITĂȚI NR. 18 SÂNCRAI”

Art. 1. Definiţie

(1) Regulamentul de organizare şi funcționare este un document propriu al Serviciului social „Locuința Maxim Protejată pentru Persoane Adulte cu Dizabilități nr. 18 Sâncrai”, înființat prin ***Hotărârea Consiliului Județean Alba nr. 297/27 noiembrie 2018*** și reorganizat în conformitate cu prevederile ***Metodologiei de reorganizare*** *a centrelor rezidențiale pentru persoanele adulte cu handicap* aprobată prin ***Decizia nr. 877/2018 a Preşedintelui Autorității Naționale pentru Persoanele cu Dizabilități***.

(2) Prevederile prezentului regulament sunt obligatorii atât pentru persoanele beneficiare, cât şi pentru angajații locuinței protejate şi, după caz, pentru membrii familiei beneficiarilor, reprezentanții legali/convenționali, vizitatori.

Art. 2. Identificarea serviciului social

Serviciul social „Locuința Maxim Protejată pentru Persoane Adulte cu Dizabilități nr. 18 Sâncrai”, cod serviciu social **8790CR-D-VII**, **maxim protejată,** cu sediul în municipiul Aiud, localitatea aparținătoare Sâncrai, str. Ciocârliei, nr. 25, județul Alba, este administrată de furnizorul Direcția Generală de Asistență Socială şi Protecția Copilului, acreditat conform Certificatului de acreditare seria AF nr . 000020 din 10.04.2014.

Art. 3. Scopul serviciului social

Scopul Serviciului social „Locuința Maxim Protejată pentru Persoane Adulte cu Dizabilități nr. 18 Sâncrai” este de a acorda persoanelor adulte cu dizabilități aflate în situații de dificultate socială, care îndeplinesc condițiile de eligibilitate, servicii de găzduire, îngrijire personală, asistență pentru sănătate, recuperare reabilitare funcțională, promovarea unui stil de viață independent și activ informare, evaluare a nevoilor, integrare/reintegrare socială persoanelor adulte cu dizabilități în vederea depășirii situațiilor de dificultate, prevenirii și combaterii riscului de excluziune social, promovării incluziunii sociale şi creşterii calității vieții.

Art. 4. Cadrul legal de înființare, organizare şi funcționare

(1) Serviciul social „Locuința Maxim Protejată pentru Persoane Adulte cu Dizabilități nr. 18 Sâncrai” funcționează cu respectarea prevederilor cadrului general de organizare și funcționare a serviciilor sociale, reglementat de *Legea nr. 292/2011 a asistenței sociale, cu modificările şi completările ulterioare, Legea nr. 448/2006 privind protecția şi promovarea drepturilor persoanelor cu handicap, cu modificările şi completările ulterioare*, precum şi a altor acte normative secundare aplicabile domeniului.

(2) Standard minim de calitate aplicabil este *Ordinul ministrului muncii şi justiției sociale nr. 82 din 16 ianuarie 2019 privind aprobarea Standardelor specifice minime de calitate obligatorii pentru serviciile sociale destinate persoane adulte cu dizabilități*.

(3) „Locuința Maxim Protejată pentru Persoane Adulte cu Dizabilități nr. 18 Sâncrai” este înființată în baza *Hotărârii Consiliului Județean nr. 297/2018* ca serviciu de tip rezidențial organizat în structura Direcției Generale de Asistență Socială și Protecția Copilului Alba, în regim de componentă funcțională a acesteia, fără personalitate juridică, este subordonată administrativ șefului centrului care coordonează serviciile sociale cu cazare din zona Aiud, metodologic fiind coordonată de Serviciul Management de caz pentru persoane adulte cu dizabilități și monitorizare servicii sociale.

(4) „Locuința Maxim Protejată pentru Persoane Adulte cu Dizabilități nr. 18 Sâncrai” are o capacitate **maximă de 8 beneficiari**.

Art. 5. Principiile care stau la baza acordării serviciului social

(1) „Locuința Maxim Protejată pentru Persoane Adulte cu Dizabilități nr. 18 Sâncrai” se organizează și funcționează cu respectarea :

***a.*) principiilor generale** care guvernează sistemul național de asistență socială,

***b.*) principiilor specifice** care stau la baza acordării serviciilor sociale prevăzute în legislația specifică, în convențiile internaționale ratificate prin lege și în celelalte acte internaționale în materie la care România este parte, precum și în standardele minime de calitate aplicabile.

***(2)* Principiile specifice** care stau la baza prestării serviciilor sociale în cadrul "Locuința Maxim Protejată pentru persoane adulte cu dizabilități nr. 18 Sâncrai" sunt următoarele:

- respectarea și promovarea cu prioritate a interesului persoanei beneficiare;
- protejarea și promovarea drepturilor persoanelor beneficiare în ceea ce privește egalitatea de șanse și tratament, participarea egală, autodeterminarea, autonomia și demnitatea personală și întreprinderea de acțiuni nediscriminatorii și pozitive cu privire la persoanele beneficiare;
- asigurarea protecției împotriva abuzului și exploatării persoanei beneficiare;
- deschiderea către comunitate;
- asistarea persoanelor fără capacitate de exercițiu în realizarea și exercitarea drepturilor lor;
- asigurarea în mod adecvat a unor modele de rol și statut social, prin încadrarea în unitate a unui personal mixt;
- ascultarea opiniei persoanei beneficiare și luarea în considerare a acesteia, ţinându-se cont, după caz, de vârsta şi de gradul său de maturitate, de discernământ şi capacitate de exercițiu;
- facilitarea menținerii relațiilor personale ale beneficiarului şi a contactelor directe, după caz, cu frații, părinții, alte rude, prieteni, precum şi cu alte persoane față de care acesta a dezvoltat legături de atașament, atunci când aceștia își manifestă real interesul;
- promovarea unui model familial de îngrijire a persoanei beneficiare;
- asigurarea unei îngrijiri individualizate şi personalizate a persoanei beneficiare și intervenții profesioniste, prin echipe pluridisciplinare în funcție de resursele umane și financiare asigurate, în situații de criză și în funcție de particularitățile cazului;
- preocuparea permanentă pentru identificarea soluțiilor de integrare în familie sau, după caz, în comunitate, pentru scurtarea perioadei de prestare a serviciilor, în baza potențialului şi abilităților persoanei beneficiare de a trăi independent;
- încurajarea inițiativelor individuale ale persoanelor beneficiare şi a implicării active a acestora în soluționarea situațiilor de dificultate;
- asigurarea confidențialității şi a eticii profesionale;
- primordialitatea responsabilității persoanei, familiei cu privire la dezvoltarea propriilor capacități de integrare socială şi implicarea activă în soluționarea situațiilor de dificultate cu care se pot confrunta la un moment dat;
- colaborarea centrului direct și prin intermediul Direcției Generale de Asistență Socială și Protecția Copilului Alba cu serviciul public de asistență socială sau primăriile de domiciliu ale beneficiarilor/aparținătorilor.

Art. 6. Beneficiarii serviciilor sociale

Beneficiarii serviciilor sociale acordate în „Locuința Maxim Protejată pentru Persoane Adulte cu Dizabilități nr. 18 Sâncrai" sunt: persoane adulte cu dizabilități încadrate în diferite grade de handicap cu domiciliul/reședința pe raza județului Alba care au **Decizie de admitere** în „Locuința Maxim Protejată pentru Persoane Adulte cu Dizabilități nr. 18 Sâncrai", act emis de către Comisia de Evaluare a Persoanelor Adulte cu Handicap Alba.

Art. 7. Condiții de acordare a serviciilor sociale

(1) „Locuința Maxim Protejată pentru Persoane Adulte cu Dizabilități nr. 18 Sâncrai" realizează **admiterea** beneficiarilor cu respectarea **Procedurii de Admitere** aprobată de Direcția Generală de Asistență Socială și Protecția Copilului Alba .

(2) „Locuința Maxim Protejată pentru Persoane Adulte cu Dizabilități nr. 18 Sâncrai" întocmește, pentru fiecare beneficiar, dosarul personal al beneficiarului care conține, cel puțin, următoarele documente:

- cerere de admitere în centru, completată de beneficiar sau de reprezentantul legal;
- decizia de admitere, aprobată de către Comisia de Evaluare a Persoanelor Adulte cu Handicap Alba;
- recomandare medicală din care rezulta nevoia de instituționalizare;
- copie acte de identitate, certificat de naștere/căsătorie al beneficiarului;
- copie după b.i/c.i , certificat de naștere/căsătorie/ deces al aparținătorului;

- copie după documentul care atestă încadrarea în grad de handicap;
- adeverință de venit de la Administrația financiară;
- contractul de furnizare servicii, semnat de părți, în original;
- ultimul talon de pensie, dacă este cazul;
- anchetă socială și planul de servicii;
- angajament de plată - după caz;
- investigații paraclinice cu rezultat favorabil integrării in comunitate.

Art. 8. Condiții de încetare a serviciilor sociale

„Locuința Maxim Protejată pentru Persoane Adulte cu Dizabilități nr. 18 Sâncrai" în baza **Procedurii proprii de încetare/suspendare** a serviciilor aprobată de Direcția Generală de Asistență Socială și Protecția Copilului Alba, stabilește şi aduce la cunoștința beneficiarilor condițiile de încetare/suspendare a serviciilor.

Art. 9. Drepturile și obligațiile beneficiarilor serviciilor sociale

(1) Persoanele beneficiare de servicii sociale furnizate în „Locuința Maxim Protejată pentru Persoane Adulte cu Dizabilități nr. 18 Sâncrai" au următoarele **drepturi**:

a.) să fie tratați fără discriminare pe bază de rasă, sex, religie, opinie sau orice altă circumstanţă personală ori socială, în conformitate cu drepturile şi libertăţile fundamentale;

b.) să participe la procesul de luare a deciziilor în furnizarea serviciilor sociale, respectiv la luarea deciziilor privind intervenția socială care li se aplică;

c.) să li se asigure păstrarea confidențialității asupra informațiilor furnizate şi primite;

d.) să li se asigure continuitatea serviciilor sociale furnizate atât timp cât se mențin condițiile care au generat situația de dificultate;

e.) să fie protejați de lege atât ei, cât şi bunurile lor, atunci când nu au capacitate de exercițiu;

f.) să li se garanteze demnitatea, intimitatea şi respectarea vieții intime;

g.) să participe la evaluarea serviciilor sociale primite;

h.) să li se respecte toate drepturile speciale pentru persoane cu dizabilități.

(2) Persoanele beneficiare de servicii sociale furnizate în „Locuința Maxim Protejată pentru Persoane Adulte cu Dizabilități nr. 18 Sâncrai" au următoarele **obligații**:

a.) să furnizeze informații corecte cu privire la identitate, situație familială, socială, medicală şi economică;

b.) să participe, în raport cu vârsta, situația de dependență etc., la procesul de furnizare a serviciilor sociale;

c.) să contribuie, în conformitate cu legislația în vigoare, la plata serviciilor sociale furnizate, în funcție de tipul serviciului şi de situația lor materială;

d.) să comunice orice modificare intervenită în legătură cu situația lor personală;

e.) să respecte prevederile prezentului regulament precum şi a obligațiilor asumate prin contractul de furnizare de servicii.

Art. 10. Principalele funcții ale „Locuinței Maxim Protejată pentru Persoane Adulte cu Dizabilități nr. 18 Sâncrai" sunt următoarele:

a.) **de furnizare a serviciilor sociale de interes public general/local, prin asigurarea următoarele activități:**

1. reprezentarea furnizorului de servicii sociale în contractul încheiat cu persoana beneficiară;

2. găzduire pe perioada nedeterminată;

3. îngrijire personală specializată

4. îngrijire permanentă 24 din 24 de ore ;

5. consilierea şi informarea beneficiarilor ;

6. dezvoltarea abilităților de viață;

7. mediere, optimizarea relațiilor sociale ale beneficiarilor în locuință;

8. intervenție în caz de urgență ;

b.) **de informare a beneficiarilor, potențialilor beneficiari, autorităților publice şi publicului larg despre domeniul său de activitate, prin asigurarea următoarelor activități:**

1. materiale informative;

2. elaborarea si respectarea Regulamentului Intern, Manualul de Proceduri, Ghidul Beneficiarului;

3. elaborarea planului de activitate anual;

4. elaborarea de rapoarte de activitate;

5. accesul beneficiarului sau potențialilor beneficiari de a vizita locuința protejată;

6. informarea beneficiarilor asupra activităților locuinței protejate, serviciilor derulate, proceduri utilizate;

c.) **de promovare a drepturilor beneficiarilor şi a unei imagini pozitive a acestora, de promovare a drepturilor omului în general, precum şi de prevenire a situațiilor de dificultate în care pot intra categoriile vulnerabile care fac parte din categoria de persoane beneficiare, potrivit scopului acestuia, prin asigurarea următoarelor activități:**

1. respectarea drepturilor şi a demnității omului;

2. prezentarea şi afișarea „Carta drepturilor beneficiarilor";

3. îmbunătățirea continuă a calității serviciilor;

4. cooperarea şi parteneriatul cu alte instituții ;

d.) **de asigurare a calității serviciilor sociale prin realizarea următoarelor activități:**

1. elaborarea instrumentelor standardizate utilizate în procesul de acordare a serviciilor;

2. realizarea de evaluări periodice a serviciilor prestate;

e.) **de administrare a resurselor financiare, materiale şi umane ale locuinței protejate prin realizarea următoarelor activități:**

1. asigurarea calității spațiilor destinate recuperării şi reabilitării beneficiarilor;

2. asigurarea calității hranei în raport cu resursele financiare;

3. asigurarea logisticii în funcție de nevoile beneficiarilor şi resursele furnizorului;

4. formarea şi autoformarea continuă a personalului, disponibilitatea, capacitatea empatică şi motivația personalului;

Art. 11. Structura organizatorică, numărul de posturi şi categoriile de personal

(1) **1.** „Locuința Maxim Protejată pentru Persoane Adulte cu Dizabilități nr. 18 Sâncrai" funcționează cu un număr de **8 posturi**, conform prevederilor ***Hotărârii Consiliului Județean Alba nr. 90/30 aprilie 2020***, din care:

a.) personal de specialitate de îngrijire şi asistență, personal de specialitate şi auxiliar aprobat: 7 posturi ;

b.) personal cu funcții administrative, gospodărire, întreținere reparații, deservire aprobat: 1 post.

2. Personalul de specialitate reprezintă 87,50% din totalul personalului.

3. Încadrarea personalului se realizează cu respectarea numărului maxim de 8 posturi, prevăzut în Statul de Funcții aprobat.

(2) Raportul angajat/beneficiar asigură prestarea serviciilor în cadrul centrului şi se realizează în funcție de nevoile persoanelor beneficiare, cu respectarea standardelor minime de calitate, conform *H.G. nr. 867/2015 pentru aprobarea Nomenclatorului serviciilor sociale precum și a regulamentelor- cadru de organizare și funcționare a serviciilor sociale, cu modificările și completările ulterioare.*

(3) Conducerea administrativă, îndrumarea, controlul activității curente a „Locuinței Maxim Protejată pentru Persoane Adulte cu Dizabilități nr. 18 Sâncrai" şi gestionarea bunurilor aflate în patrimoniul acesteia vor fi asigurate de către șeful centrului care coordonează serviciile sociale cu cazare din zona Aiud care realizează şi comunicarea permanentă cu conducerea Direcției Generale de Asistență Socială și Protecția Copilului Alba;

(4) Metodologic activitatea „Locuinței Maxim Protejată pentru Persoane Adulte cu Dizabilități nr. 18 Sâncrai" este coordonată de către directorul general adjunct care coordonează activitățile în domeniul protecției persoanei adulte și Serviciul management de caz pentru persoane adulte cu dizabilități și monitorizare servicii sociale din cadrul Direcției Generale de Asistență Socială şi Protecția Copilului Alba.

(5) Serviciile de nutriție sunt asigurate prin încheierea unui contract de prestări servicii de specialitate.

(6) Serviciile de informare, consiliere, evaluare sociala si psihologica sunt asigurate de către specialiștii care funcționează în cadrul serviciului sau în structurile specializate ale Direcției Generale de Asistență Socială și Protecția Copilului Alba.

Art. 12. Personalul de specialitate de îngrijire şi asistență. Personal de specialitate şi auxiliar

Personalul de specialitate este compus din:

a.) asistent medical (325901)

Atribuții principale ale asistentului medical:

➢ administrează medicația, efectuează sau urmărește, după caz, aplicarea tratamentelor medicale și regimurilor dietetice recomandate la externarea din unitățile sanitare cu paturi cuprinse în bilete de externare, scrisori medicale, planuri de recuperare, planuri de îngrijire și tratament și altele asemenea;

➢ gestionează tratamentul bolilor minore (răceli, dureri de cap, etc.) și aplicarea medicației prescrise de către medic beneficiarilor;

➢ acordă primul ajutor şi cheamă medicul în situaţii de urgenţă;

➢ supraveghează continuu starea de sănătate a asistaţilor, şi semnalează medicului aspecte deosebite cu privire la evoluţia şi îngrijirea bolnavilor;

➢ participă la examinarea de către medici a beneficiarilor, informându-i asupra stării şi evoluţiei acestora, şi execută indicaţiile medicilor cu privire la efectuarea tratamentului şi a analizelor medicale, la regimul alimentar şi la igiena persoanelor respective;

➢ semnalează medicului cazurile de îmbolnăviri intercurente, asigurând după caz, izolarea asistaţilor bolnavi;

➢ respectă dreptul pacientului la tratament și dacă un beneficiar refuză medicația recomandată, va consemna refuzul acestui de a lua tratamentul în *Fișa de monitorizare a stării de sănătate;*

➢ asigură primirea asistaţilor precum şi informarea acestora asupra prevederilor regulamentului de ordine interioară a serviciului social, referitor la drepturile şi îndatoririle bolnavilor internaţi;

➢ participă la derularea activităţilor de supraveghere şi menţinere a sănătăţii prevăzute în Planul Individualizat de Servicii.

***b.*) infirmier (532103)**

Atribuțiile principale ale infirmierului:

➢ supraveghează cu atenție şi în mod permanent asistații, răspunde pentru securitatea vieții asistaților şi ia măsuri de prevenire a accidentelor pe timpul cât își desfășoară activitatea;

➢ urmărește permanent starea psihică şi fizică a asistaților şi sesizează conducerea unității sau, după caz, asistentul medical, medicul, psihologul privind orice modificare a stării de sănătate a asistaților în cel mai scurt timp;

➢ are obligația să cunoască măsurile de acordare a primului ajutor şi să le aplice în caz de nevoie;

➢ asigură pregătirea şi servirea mesei;

➢ acordă sprijin pentru îmbrăcat/dezbrăcat, încălţat/descălţat, alegerea hainelor adecvate; pentru asigurarea igienei zilnice (spălat şi şters, îngrijirea propriului corp şi a părţilor acestuia, igiena eliminărilor etc.);

➢ acordă sprijin pentru administrarea medicamentaţiei, în limita competenţei, pe baza recomandărilor medicului de familie/specialist; pentru probleme specifice de tip cataterizare, tratarea escarelor şi altele;

➢ acordă sprijin pentru transfer şi mobilizare, pentru deplasarea în interior/exterior, inclusiv efectuarea de cumpărături;

➢ acordă sprijin pentru comunicare, altele.

Personalul administrativ

Personalul administrativ asigură activităţile auxiliare serviciului social: aprovizionare, mentenanţă, achiziţii.

***a.)* Muncitor calificat(întreținere) - (752201)**;

Atribuțiile principale ale muncitorului calificat întreținere:

➢ efectuează verificarea tuturor instalațiilor, utilajelor aflate în funcțiune pentru a identifica eventualele defecțiuni, pe care le face cunoscute șefului de centru în vederea luării măsurilor de remediere;

➢ întocmește necesarul de materiale pentru reparații şi îl înaintează șefului de centru;

➢ răspunde de aparatele, mijloacele fixe sau obiectele de inventar cu care își desfășoară activitatea;

➢ efectuează activitatea de reparații în timp util în așa fel încât să nu prejudicieze unitatea şi răspunde de activitatea prestată;

➢ execută lucrări de zugrăvit/vopsit/reparat la solicitarea șefului de centru.

Art. 13. Finanţarea serviciului social „Locuința Maxim Protejată pentru Persoane Adulte cu Dizabilități nr. 18 Sâncrai”

(1) În estimarea bugetului de venituri şi cheltuieli, „Locuința Maxim Protejată pentru Persoane Adulte cu Dizabilități nr. 18 Sâncrai” are în vedere asigurarea resurselor necesare acordării serviciilor sociale cel puțin la nivelul standardelor minime de calitate aplicabile.

(2) Finanțarea cheltuielilor centrului se realizează prin bugetul Direcției Generale de Asistenta Sociala si Protecția Copilului Alba.

Art. 14. (1) Prezentul regulament constituie anexă a Regulamentului de organizare și funcționare al Direcției Generale de Asistență Socială și Protecția Copilului Alba și se completează de drept cu prevederile legale în vigoare sau ulterioare

(2) Modificarea/completarea prezentului regulament se face prin hotărâre a Consiliului Județean Alba.

Art. 14. La data intrării în vigoare a ***Hotărârii Consiliului Județean Alba nr. …/… iulie 2020*** privind aprobarea înfiinţării „Locuinţei Maxim Protejată pentru Persoane Adulte cu Dizabilități nr. 18 Sâncrai” își încetează aplicabilitatea ***anexa nr. 24 a Regulamentului*** *de organizare şi funcţionare al Direcţiei Generale de Asistenţă Socială şi Protecţia Copilului Alba,* aprobat prin ***Hotărârea Consiliului Judeţean Alba nr. 90 din 30 aprilie 2020***, precum şi alte dispoziţii contrare prezentei hotărâri.

	Avizat pentru legalitate
PREŞEDINTE,	**SECRETAR GENERAL**
Ion DUMITREL	**Vasile BUMBU**

ROMÂNIA
JUDEŢUL ALBA
CONSILIUL JUDEŢEAN
PREŞEDINTE
Nr. 12986/9 iunie 2020

REFERAT DE APROBARE
a proiectului de hotărâre privind aprobarea înfiinţării
„*Locuinței Maxim Protejate pentru Persoane Adulte cu Dizabilităţi nr. 18 Sâncrai*”

I. Expunere de motive

În conformitate cu prevederile *art. 173 alin. 1 lit. d din O.U.G. nr. 57/2019 privind Codul administrativ*, *cu modificările şi completările ulterioare*, consiliul judeţean îndeplineşte atribuţii privind gestionarea serviciilor publice de interes judeţean, iar în exercitarea acestei atribuţii „asigură cadrul necesar pentru furnizarea serviciilor sociale specializate pentru protecţia copilului, a persoanelor cu handicap, a persoanelor vârstnice, a familiei şi a altor persoane sau grupuri aflate în nevoie socială” (*art. 173 alin. 1 lit. d din acelaşi act normativ*).

De asemenea în conformitate cu prevederile *art. 119 din Legea nr. 292/2011 a asistenţei sociale*, *cu modificările şi completările ulterioare*, autorităţile administraţiei publice locale şi toţi furnizorii publici de servicii sociale au obligaţia de a organiza şi acorda serviciile sociale, precum şi de a planifica dezvoltarea acestora, numai în funcţie de nevoile identificate ale persoanelor din comunitate, de priorităţile asumate, de resursele disponibile şi cu respectarea celui mai eficient raport cost/beneficiu, de a asigura resursele umane, financiare şi materiale, în conformitate cu reglementările în vigoare, strategia proprie de dezvoltare a serviciilor sociale şi a planurilor anuale de acţiune în domeniu.

Conform prevederilor *art. 25 alin. 2 din Metodologia de reorganizare a centrelor rezidenţiale pentru persoanele adulte cu handicap*, aprobată prin *Decizia nr. 877 din 30 octombrie 2018 a Preşedintelui Autorităţii Naţionale pentru Persoanele cu Dizabilităţi*, act normativ care stabileşte cadrul procedural pentru desfăşurarea procesului de reorganizare a centrelor rezidenţiale pentru persoanele adulte cu handicap publice sau private, cu capacitate mai mică sau egală cu 50 de locuri, „proiectul de hotărâre privind înfiinţarea centrului rezidenţial conţine în mod obligatoriu denumirea centrului în conformitate cu prevederile *art. 23* şi capacitatea acestuia, precum şi avizul de legalitate al secretarului judeţului”.

II. Descrierea situaţiei actuale

„Locuința Maxim Protejată pentru Persoane Adulte cu Dizabilităţi nr. 18 Sâncrai”, a fost organizată în conformitate cu prevederile *Hotărârii Consiliului Judeţean Alba nr. 297/27 noiembrie 2018*.

Prin *adresa* nr. 16197 din 5 iunie 2020 şi *Nota de fundamentare* nr. 16210/2018/2020 Direcţia Generală de Asistenţă Socială şi Protecţia Copilului Alba supune atenţiei Consiliului Judeţean Alba structura şi serviciile oferite în cadrul acestui serviciu social, precum şi activităţile specifice furnizate şi capacitatea acestuia.

III. Reglementări anterioare

- ***Hotărârea Consiliului Judeţean Alba nr. 297/27 noiembrie 2018***
- ***Hotărârea Consiliului Judeţean Alba nr. 90/30 aprilie 2020*** *privind aprobarea modificării Organigramei* şi a *Statului de funcţii* şi a *Regulamentului de organizare şi funcţionare ale Direcţiei Generale de Asistenţă Socială şi Protecţia Copilului Alba*

IV. Baza legală

- ***art. 173 alin. 1 lit. d***, ***art. 173 alin. 1 lit. f*** și ***art. 173 alin. 5 lit. b din O.U.G. nr. 57/2019*** *privind Codul administrativ, cu modificările şi completările ulterioare*;
- ***Legea nr. 448/2006*** *privind protecţia şi promovarea drepturilor persoanelor cu handicap, republicată cu modificările şi completările ulterioare*;

- ***art. 112 alin. 3 lit. m din Legea nr. 292/2011*** *a asistenţei sociale, cu modificările şi completările ulterioare*;

- ***Legea nr. 221/2010*** *pentru ratificarea Convenţiei privind drepturile persoanelor cu dizabilităţi, adoptată la New York de Adunarea Generală a Organizaţiei Naţiunilor Unite la 13 decembrie 2006, deschisă spre semnare la 30 martie 2007 şi semnată de România la 26 septembrie 2007, cu modificările ulterioare;*

- ***Legea nr. 197/2012*** *privind asigurarea calităţii în domeniul serviciilor sociale, cu modificările şi completările ulterioare*;

- ***O.U.G. nr. 69/2018*** *pentru modificarea şi completarea Legii nr. 448/2006 privind protecţia şi promovarea drepturilor persoanelor cu handicap;*

- ***Normele metodologice*** *de aplicare a prevederilor Legii nr. 448/2006 privind protecţia şi promovarea drepturilor persoanelor cu handicap* aprobate prin ***H.G. nr. 268/2007***;

- ***Normele metodologice*** *de aplicare a prevederilor Legii nr. 197/2012 privind asigurarea calităţii în domeniul serviciilor sociale* aprobate prin ***H.G. nr. 118/2014***, *cu modificările şi completările ulterioare*;

- ***Nomenclatorul serviciilor sociale****, precum şi a regulamentelor-cadru de organizare şi funcţionare a serviciilor sociale* aprobat prin ***H.G. nr. 867/2015****, cu modificările şi completările ulterioare*;

- ***H.G. nr. 655/2016*** *pentru aprobarea Strategiei naţionale „O societate fără bariere pentru persoanele cu dizabilităţi" 2016-2020 şi a Planului operaţional privind implementarea Strategiei naţionale „O societate fără bariere pentru persoanele cu dizabilităţi" 2016-2020*;

- ***Regulamentul-cadru*** *de organizare şi funcţionare al direcţiei generale de asistenţă socială şi protecţia copilului din subordinea consiliului judeţean/consiliului local al sectorului municipiului Bucureşti* aprobat prin ***H.G. nr. 797/2017*** *pentru aprobarea regulamentelor cadru de organizare şi funcţionare ale serviciilor publice de asistenţa socială şi a structurii orientative de personal, cu modificările şi completările ulterioare*;

- ***Standardelor specifice*** *minime de calitate obligatorii pentru servicii sociale cu cazare de tip locuinţă protejată pentru persoane adulte cu dizabilităţi* aprobate prin ***Ordinul ministrului muncii şi justiţiei sociale nr. 82 din 16 ianuarie 2019*** *privind aprobarea Standardelor specifice minime de calitate obligatorii pentru serviciile sociale destinate persoanelor adulte cu dizabilităţi;*

- ***art. 24*** şi ***art. 25 din Metodologia*** *de reorganizare a centrelor rezidenţiale pentru persoanele adulte cu handicap* aprobată prin ***Decizia Preşedintelui Autorităţii Naţionale pentru Persoane cu Dizabilităţi nr. 877 din 30 octombrie 2018****;*

V. Compatibilitatea cu legislaţia comunitară şi hotărârile Curţii de Justiţie a Uniunii Europene

Convenţia privind drepturile persoanelor cu dizabilităţi, adoptată la New York de Adunarea Generală a Organizaţiei Naţiunilor Unite la 13 decembrie 2006, deschisă spre semnare la 30 martie 2007 şi semnată de România la 26 septembrie 2007

VI. Avize necesare

Avizul Autorităţii Naţionale pentru Drepturile Persoanelor cu Dizabilităţi, Copii şi Adopţii în conformitate cu prevederile ***Standardelor specifice*** *minime de calitate obligatorii pentru servicii sociale cu cazare de tip locuinţă protejată pentru persoane adulte cu dizabilităţi* aprobate prin ***Ordinul ministrului muncii şi justiţiei sociale nr. 82 din 16 ianuarie 2019*** *privind aprobarea Standardelor specifice minime de calitate obligatorii pentru serviciile sociale destinate persoanelor adulte cu dizabilităţi*

VII. Impactul socio-economic şi asupra mediului

Nu este cazul

VIII. Impactul financiar asupra bugetului judeţului

Încadrare în prevederile:

- *Hotărârii Consiliului Judeţean Alba nr. 92 din 12 aprilie 2019 privind aprobarea bugetului general al Judeţului Alba, bugetului local al Judeţului Alba, a bugetului fondurilor externe nerambursabile şi a bugetelor instituţiilor publice şi activităţilor finanţate integral sau parţial din venituri proprii pe anul 2019*

- H.G. nr. nr. 426 din 27 mai 2020 privind aprobarea standardelor de cost pentru serviciile sociale

IX. Consultări derulate în vederea elaborării proiectului

Nota de fundamentare nr. 16210/2018/2020 întocmită de Direcţia Generală de Asistenţă Socială şi Protecţia Copilului Alba

Propunerea de profil a centrului rezidenţial, evidenţiată prin propunerea de denumire a acestuia, are la bază analiza datelor obţinute prin evaluare care relevă faptul că aproximativ 60% dintre beneficiari au nevoie de activităţi şi servicii specifice dintre cele prevăzute în standardele specifice minime obligatorii de calitate, aprobate prin ordin al ministrului muncii şi justiţiei sociale.

Având în vedere cele expuse, în temeiul *art. 182 alin. 2 din O.U.G. nr. 57/2019 privind Codul administrativ*, potrivit căruia proiectele de hotărâri pot fi propuse de consilieri judeţeni, de preşedintele consiliului judeţean, de vicepreşedinţii consiliului judeţean sau de cetăţeni, în condiţiile legii, a fost iniţiat proiectul de hotărâre înregistrat cu **nr. 123 din 9 iunie 2020**.

Pentru aceste considerente, propun analizarea proiectului de hotărâre întocmit, în vederea supunerii lui spre dezbatere şi aprobare, în proxima şedinţă ordinară a Consiliului Judeţean Alba.

La redactarea prezentului *Referat de aprobare* au fost avute în vedere prevederile *O.U.G. nr. 57/2019 privind Codul administrativ* şi ale ***Legii nr. 24/2000*** *privind normele de tehnică legislativă pentru elaborarea actelor normative, republicată, cu modificările şi completările ulterioare.*

PREŞEDINTE,
ION DUMITREL

ROMÂNIA
JUDEŢUL ALBA
CONSILIUL JUDEŢEAN
SECRETAR GENERAL
Nr. 12987/9 iunie 2020

APROB
PREŞEDINTE
Ion DUMITREL

Către
DIRECŢIA JURIDICĂ ŞI ADMINISTRAŢIE PUBLICĂ
Doamnei Liliana NEGRUŢ – director executiv

Având în vedere prevederile ***art. 182 alin. 4*** coroborat cu ***art. 136 alin. 3 lit. a*** şi ***art. 136 alin. 4-5 din O.U.G. nr. 57/2019*** *privind Codul administrativ*, *cu modificările şi completările ulterioare,* vă transmit ataşat prezentei adrese în vederea analizării şi întocmirii raportului de specialitate,

PROIECTUL DE HOTĂRÂRE
privind aprobarea înfiinţării „*Locuinţei Maxim Protejate pentru Persoane Adulte cu Dizabilităţi nr. 18 Sâncrai*”

Raportul de specialitate va fi redactat şi comunicat secretarului general al judeţului Alba până în data de **18 iunie 2020**, pentru a putea fi înscris pe ordinea de zi a şedinţei „ordinară” a Consiliului Judeţean Alba din luna **iulie 2020**.

Proiectul de hotărâre a fost înregistrat cu **nr. 123/9 iunie 2020** şi are ataşate următoarele documente:

- ***referatul de aprobare*** al proiectului de hotărâre privind aprobarea înfiinţării „*Locuinţei Maxim Protejate pentru Persoane Adulte cu Dizabilităţi nr. 18 Sâncrai*”;
- ***adresa*** nr. 16197 din 5 iunie 2020 a Direcţiei Generale de Asistenţă Socială şi Protecţia Copilului Alba, înregistrată la registratura Consiliului Judeţean Alba cu nr. 12607/5 iunie 2020;
- ***nota de fundamentare*** nr. 16210/2018/2020 privind reorganizarea „Locuinţei Maxim Protejate pentru Persoane Adulte cu Dizabilităţi nr. 18 Sâncrai”.

Cu deosebită consideraţiune,

SECRETAR GENERAL
Vasile BUMBU

ROMÂNIA
JUDEŢUL ALBA
CONSILIUL JUDEŢEAN
PREŞEDINTE

PROIECT DE HOTĂRÂRE
privind aprobarea înfiinţării „*Locuinţei Maxim Protejate pentru Persoane Adulte cu Dizabilităţi nr. 19 Abrud*”

Consiliul Judeţean Alba, convocat în şedinţă „extraordinară” în luna iulie 2020;

Luând în dezbatere :

- ***referatul de aprobare*** al proiectului de hotărâre privind aprobarea înfiinţării „*Locuinţei Maxim Protejate pentru Persoane Adulte cu Dizabilităţi nr. 19 Abrud*”;

- ***adresa*** nr. 16197 din 5 iunie 2020 a Direcţiei Generale de Asistenţă Socială şi Protecţia Copilului Alba, înregistrată la registratura Consiliului Judeţean Alba cu nr. 12604/5 iunie 2020;

- ***nota de fundamentare*** nr. 16211/2018/2020 privind reorganizarea „Locuinţei Maxim Protejate pentru Persoane Adulte cu Dizabilităţi nr. 19 Abrud”;

- ***propunerea*** Colegiului Director al Direcţiei Generale de Asistenţă Socială şi Protecţia Copilului Alba cu privire la aprobarea înfiinţării „Locuinţei Maxim Protejate pentru Persoane Adulte cu Dizabilităţi nr. 19 Abrud”;

Luând în considerare:

- ***Hotărârea Consiliului Judeţean Alba nr. 90/30 aprilie 2020*** privind aprobarea modificării *Organigramei* şi a *Statului de funcţii* şi a *Regulamentului de organizare şi funcţionare ale Direcţiei Generale de Asistenţă Socială şi Protecţia Copilului Alba*;

- ***Strategia naţională*** *privind Incluziunea socială a persoanelor cu dizabilităţi 2014 - 2020, Politicile sociale - de la „reabilitarea” individului la reformarea societăţii*;

- ***Strategia judeţeană*** *în domeniul asistenţei sociale şi protecţiei copilului Alba 2014-2020*.

- ***avizul*** nr. 1920/1/DDPD/SLA/LH/15 mai 2020 emis de Autoritatea Naţională pentru Drepturile Persoanelor cu Dizabilităţi, Copii şi Adopţii, cu privire la înfiinţarea „Locuinţei Maxim Protejate pentru Persoane Adulte cu Dizabilităţi nr. 19 Abrud” (*art. 1* al prezentei hotărâri);

Având în vedere prevederile:

- ***art. 173 alin. 1 lit. d***, ***art. 173 alin. 1 lit. f*** și ***art. 173 alin. 5 lit. b din O.U.G. nr. 57/2019*** *privind Codul administrativ, cu modificările şi completările ulterioare*;

- ***Legii nr. 448/2006*** *privind protecţia şi promovarea drepturilor persoanelor cu handicap, republicată cu modificările şi completările ulterioare*;

- ***art. 112 alin. 3 lit. m din Legea nr. 292/2011*** *a asistenţei sociale*, *cu modificările şi completările ulterioare*;

- ***Legii nr. 221/2010*** *pentru ratificarea Convenţiei privind drepturile persoanelor cu dizabilităţi, adoptată la New York de Adunarea Generală a Organizaţiei Naţiunilor Unite la 13 decembrie 2006, deschisă spre semnare la 30 martie 2007 şi semnată de România la 26 septembrie 2007, cu modificările ulterioare;*

- ***Legii nr. 197/2012*** *privind asigurarea calităţii în domeniul serviciilor sociale*, *cu modificările şi completările ulterioare*;

- ***O.U.G. nr. 69/2018*** *pentru modificarea şi completarea Legii nr. 448/2006 privind protecţia şi promovarea drepturilor persoanelor cu handicap;*

- ***Normelor metodologice*** *de aplicare a prevederilor Legii nr. 448/2006 privind protecţia şi promovarea drepturilor persoanelor cu handicap* aprobate prin ***H.G. nr. 268/2007***;

- ***Normelor metodologice*** *de aplicare a prevederilor Legii nr. 197/2012 privind asigurarea calităţii în domeniul serviciilor sociale* aprobate prin ***H.G. nr. 118/2014***, *cu modificările şi completările ulterioare*;

- ***Nomenclatorului serviciilor sociale****, precum şi a regulamentelor-cadru de organizare şi funcţionare a serviciilor sociale* aprobat prin ***H.G. nr. 867/2015****, cu modificările şi completările ulterioare*;

- ***H.G. nr. 655/2016*** *pentru aprobarea Strategiei naţionale „O societate fără bariere pentru persoanele cu dizabilităţi" 2016-2020 şi a Planului operaţional privind implementarea Strategiei naţionale „O societate fără bariere pentru persoanele cu dizabilităţi" 2016-2020*;

- ***Regulamentului-cadru*** *de organizare şi funcţionare al direcţiei generale de asistenţă socială şi protecţia copilului din subordinea consiliului judeţean/consiliului local al sectorului municipiului Bucureşti* aprobat prin ***H.G. nr. 797/2017*** *pentru aprobarea regulamentelor cadru de organizare şi funcţionare ale serviciilor publice de asistenţa socială şi a structurii orientative de personal, cu modificările şi completările ulterioare*;

- ***Standardelor specifice*** *minime de calitate obligatorii pentru servicii sociale cu cazare de tip locuinţă protejată pentru persoane adulte cu dizabilităţi* aprobate prin ***Ordinul ministrului muncii şi justiţiei sociale nr. 82 din 16 ianuarie 2019*** *privind aprobarea Standardelor specifice minime de calitate obligatorii pentru serviciile sociale destinate persoanelor adulte cu dizabilităţi;*

- ***art. 24*** şi ***art. 25 din Metodologia*** *de reorganizare a centrelor rezidenţiale pentru persoanele adulte cu handicap* aprobată prin ***Decizia Preşedintelui Autorităţii Naţionale pentru Persoane cu Dizabilităţi nr. 877 din 30 octombrie 2018****;*

În temeiul ***art. 182 alin. 1*** şi ***alin. 3***, ***art. 196 alin. 1 lit. a*** şi ***art. 243 alin. 1 lit. a din O.U.G. nr. 57/2019*** *privind Codul administrativ, cu modificările şi completările ulterioare* adoptă următoarea

HOTĂRÂRE

Art. 1. Se aprobă înfiinţarea ***„Locuinței Maxim Protejate pentru Persoane Adulte cu Dizabilităţi nr. 19 Abrud"***, în subordinea Consiliului Judeţean Alba, în structura Direcţiei Generale de Asistenţă Socială şi Protecţia Copilului Alba, ca urmare a reorganizării „***Locuinței Protejate pentru Persoane Adulte cu Dizabilități nr. 19 Abrud***.

Art. 2. În urma procesului de reorganizare, profilul serviciului social va fi **Locuință Maxim Protejată (LMP)**, **cu o capacitate maximă de 10 beneficiari**.

Art. 3. (1) Se aprobă ***Organigrama „Locuinței Maxim Protejate pentru Persoane Adulte cu Dizabilităţi nr. 19 Abrud"***, conform *anexei nr. 1* - parte integrantă a prezentei hotărâri.

(2) Organigrama „Locuinței Maxim Protejate pentru Persoane Adulte cu Dizabilităţi nr. 19 Abrud" constituie parte integrantă a ***Organigramei Direcţiei Generale de Asistenţă Socială şi Protecţia Copilului Alba***.

Art. 4. (1) Se aprobă ***Statul de funcţii al „Locuinței Maxim Protejate pentru Persoane Adulte cu Dizabilităţi nr. 19 Abrud"***, conform *anexei nr. 2* - parte integrantă a prezentei hotărâri.

(2) Statul de funcţii al „Locuinței Maxim Protejate pentru Persoane Adulte cu Dizabilităţi nr. 19 Abrud" constituie parte integrantă a ***Statului de funcţii al Direcţiei Generale de Asistenţă Socială şi Protecţia Copilului Alba***.

Art. 5. Se aprobă ***Regulamentul de Organizare şi Funcţionare al „Locuinței Maxim Protejate pentru Persoane Adulte cu Dizabilităţi nr. 19 Abrud"***, conform *anexei nr. 3* - parte integrantă a prezentei hotărâri.

Art. 6. Prevederile prezentei hotărâri intră în vigoare începând cu data de 1 august 2020.

Art. 7. Începând cu data intrării în vigoare a prezentei hotărâri îşi încetează aplicabilitatea ***Regulamentul de Organizare şi Funcţionare al „Locuinței Maxim Protejate pentru Persoane Adulte cu Dizabilităţi nr. 19 Abrud"*** aprobat prin ***Hotărârea Consiliului Judeţean Alba nr. 90/30 aprilie 2020*** *privind aprobarea modificării Organigramei* şi a *Statului de funcţii* şi a *Regulamentului de organizare şi funcţionare ale Direcţiei Generale de Asistenţă Socială şi Protecţia Copilului Alba.*

Art. 8. Preşedintele Consiliului Judeţean Alba, prin intermediul directorului general al Direcţiei Generale de Asistenţă Socială şi Protecţia Copilului Alba, va duce la îndeplinire prevederile prezentei hotărâri.

Art. 9. Prin intermediul secretarului general al Județului Alba prezenta hotărâre se publică în Monitorul Oficial al Judeţului Alba şi pe pagina de internet www.cjalba.ro, se înaintează și se comunică: Prefectului Judeţului Alba, Autorităţii Naţionale pentru Drepturile Persoanelor cu Dizabilităţi, Copii şi Adopţii, Agenţiei Judeţeană pentru Plăţi şi Inspecţie Socială Alba, Preşedintelui Consiliului Județean Alba, Direcției Generale de Asistenţă Socială şi Protecţia

Copilului Alba, Direcţiei juridică şi administraţie publică, Direcţiei dezvoltare şi bugete, Biroului resurse umane şi Compartimentului Unităţi de asistenţă medicală, socială, învăţământ special din cadrul aparatului de specialitate al Consiliului Judeţean Alba.

	Avizat pentru legalitate
PREŞEDINTE,	**SECRETAR GENERAL**
Ion DUMITREL	**Vasile BUMBU**

Înregistrat cu nr. ***124***
Alba Iulia, ***9 iunie 2020***

Prezentul proiect de hotărâre:

- a fost iniţiat în conformitate cu prevederile ***art. 182 alin. 2*** şi ***art. 182 alin. 4*** coroborat cu ***art. 136 alin. 2-4***, ***art. 136 alin. 6 din O.U.G. nr. 57/2019*** *privind Codul administrativ, cu modificările şi completările ulterioare*;
- a fost avizat de legalitate în conformitate cu prevederile ***art. 243 alin. 1 lit. a din O.U.G. nr. 57/2019*** *privind Codul administrativ, cu modificările şi completările ulterioare*;
- va fi transmis în vederea avizării, în conformitate cu prevederile ***Standardelor specifice*** *minime de calitate obligatorii pentru servicii sociale cu cazare de tip locuinţă protejată pentru persoane adulte cu dizabilităţi* aprobate prin ***Ordinul ministrului muncii şi justiţiei sociale nr. 82 din 16 ianuarie 2019*** *privind aprobarea Standardelor specifice minime de calitate obligatorii pentru serviciile sociale destinate persoanelor adulte cu dizabilităţi*, către Autoritatea Naţională pentru Drepturile Persoanelor cu Dizabilităţi, Copii şi Adopţii;
- va fi transmis în vederea întocmirii raportului de specialitate, în conformitate cu prevederile ***art. 182 alin. 4*** coroborat cu ***art. 136 alin. 3 lit. a*** şi ***art. 136 alin. 4-5 din O.U.G. nr. 57/2019*** *privind Codul administrativ, cu modificările şi completările ulterioare*:

Direcţiei juridică şi administraţie publică din cadrul aparatului de specialitate al Consiliului Judeţean Alba

- va fi transmis în vederea avizării, în conformitate cu prevederile ***art. 182 alin. 4*** coroborat cu ***art. 125 alin. 1 lit. a*** și ***lit. b***, ***art. 136 alin. 3 lit. b*** şi ***art. 136 alin. 4-6 din O.U.G. nr. 57/2019*** *privind Codul administrativ*, *cu modificările şi completările ulterioare*, către următoarele comisii de specialitate:

Comisia de specialitate nr. 3 *Administrație publică locală, juridică și ordine publică*
Comisia de specialitate nr. 6 *Sănătate și protecție socială.*

Anexa nr. 1 la Proiectul de hotărâre a
Consiliului Judeţean Alba nr. 124 din 9 iunie 2020

ORGANIGRAMA
„LOCUINȚEI MAXIM PROTEJATE
PENTRU PERSOANE ADULTE CU DIZABILITĂŢI NR. 19 ABRUD”

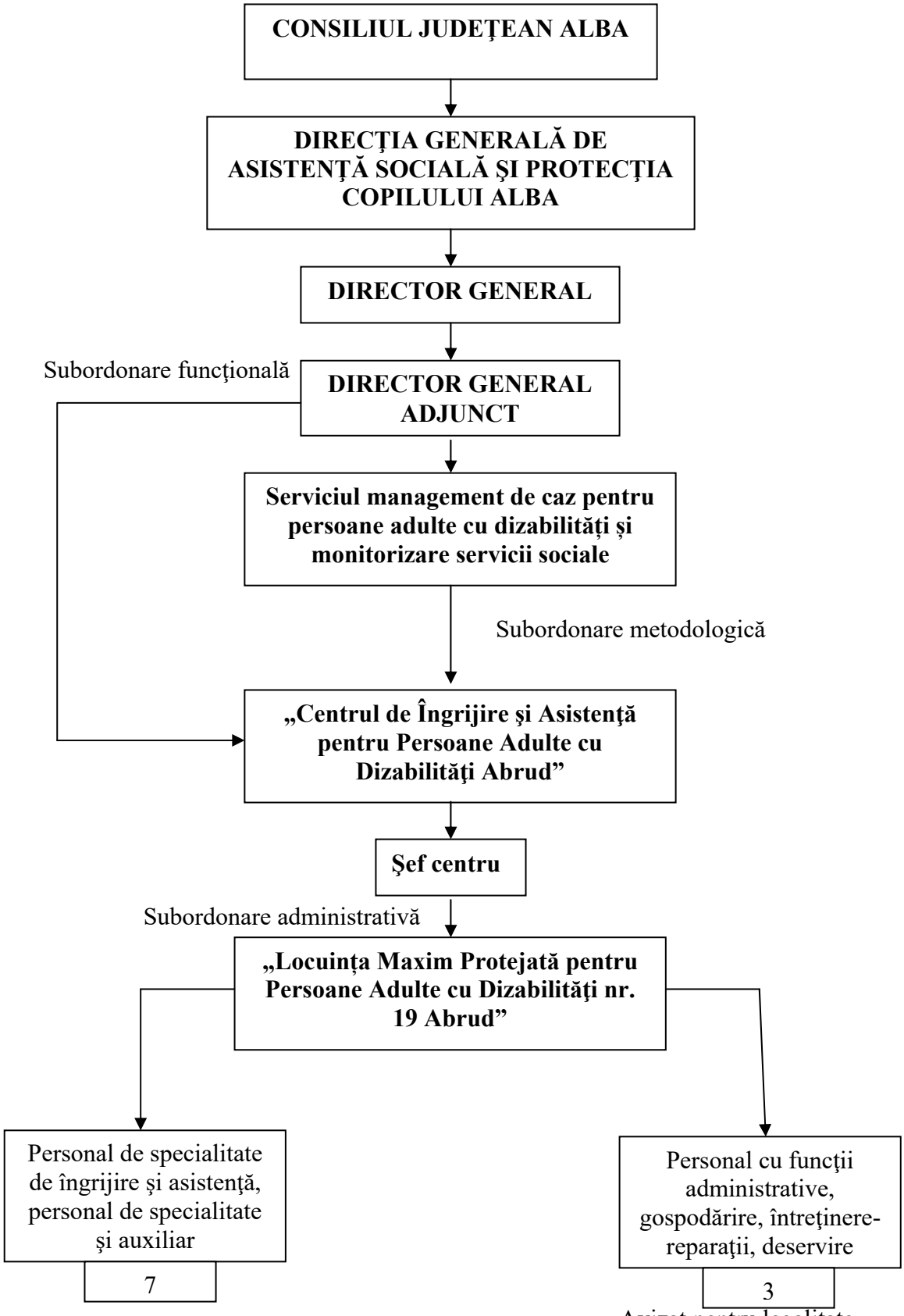

Avizat pentru legalitate

PREŞEDINTE,
Ion DUMITREL

SECRETAR GENERAL
Vasile BUMBU

Anexa nr. 2 la Proiectul de hotărâre a
Consiliului Judeţean Alba nr. 124 din 9 iunie 2020

STAT DE FUNCŢII AL
„LOCUINȚEI MAXIM PROTEJATE
PENTRU PERSOANE ADULTE CU DIZABILITĂŢI NR. 19 ABRUD”

Nr.crt	Denumirea funcţiei	Clasa/ Studii	Gradul	Număr de posturi
Locuința Maxim Protejată pentru Persoane Adulte cu Dizabilități nr. 19 Abrud				
1	asistent social principal	S		1
2	maseur	M		1
3	infirmier	G		5
4	muncitor calificat I (dulgher)	M;G		1
5	îngrijitor	G		1
6	șofer I	M;G		1
TOTAL GENERAL				**10**

Avizat pentru legalitate

PREŞEDINTE,
Ion DUMITREL

SECRETAR GENERAL
Vasile BUMBU

Anexa nr. 3 la Proiectul de hotărâre a
Consiliului Judeţean Alba nr. 124 din 9 iunie 2020

REGULAMENT
de organizare şi funcţionare a serviciului social cu cazare: „LOCUINȚA MAXIM PROTEJATĂ PENTRU PERSOANE ADULTE CU DIZABILITĂȚI NR. 19 ABRUD”

Art. 1. Definiţie

(1) Regulamentul de organizare şi funcţionare este un document propriu al Serviciului social „Locuința Maxim Protejată pentru Persoane Adulte cu Dizabilități nr. 19 Abrud”, înființat prin ***Hotărârea Consiliului Județean Alba nr. 297/27 noiembrie 2018*** și reorganizat în conformitate cu prevederile ***Metodologiei de reorganizare*** *a centrelor rezidențiale pentru persoanele adulte cu handicap* aprobată prin ***Decizia nr. 877/2018 a Preşedintelui Autorității Naționale pentru Persoanele cu Dizabilități***.

(2) Prevederile prezentului regulament sunt obligatorii atât pentru persoanele beneficiare, cât şi pentru angajații locuinței protejate şi, după caz, pentru membrii familiei beneficiarilor, reprezentanții legali/convenționali, vizitatori.

Art. 2. Identificarea serviciului social

Serviciul social **„Locuința Maxim Protejată pentru Persoane Adulte cu Dizabilități nr. 19 Abrud”**, cod serviciu social **8790CR-D-VII**, **maxim protejată,** cu sediul în orașul Abrud, str. Cetății, nr. 1, județul Alba, este înființată şi administrată de furnizorul Direcția Generală de Asistență Socială şi Protecția Copilului, acreditat conform Certificatului de acreditare seria AF nr. 000020 din 10.04.2014.

Art. 3. Scopul serviciului social

Scopul Serviciului social „Locuința Maxim Protejată pentru Persoane Adulte cu Dizabilități nr. 19 Abrud” - maxim protejată este de a acorda persoanelor adulte cu dizabilități aflate în situații de dificultate socială, care îndeplinesc condițiile de eligibilitate, servicii de găzduire, îngrijire personală, asistență pentru sănătate, recuperare reabilitare funcțională, promovarea unui stil de viață independent și activ informare, evaluare a nevoilor, integrare/reintegrare socială persoanelor adulte cu dizabilități în vederea depășirii situațiilor de dificultate, prevenirii și combaterii riscului de excluziune social, promovării incluziunii sociale şi creşterii calității vieții.

Art. 4. Cadrul legal de înființare, organizare şi funcționare

(1) Serviciul Social „Locuința Maxim Protejată pentru Persoane Adulte cu Dizabilități nr. 19 Abrud” funcționează cu respectarea prevederilor cadrului general de organizare și funcționare a serviciilor sociale, reglementat de *Legea nr. 292/2011 a asistenței sociale, cu modificările și completările ulterioare, Legea nr. 448/2006 privind protecția și promovarea drepturilor persoanelor cu handicap, cu modificările şi completările ulterioare*, precum şi a altor acte normative secundare aplicabile domeniului.

(2) Standard minim de calitate aplicabil este *Ordinul ministrului muncii şi justiției sociale nr. 82 din 16 ianuarie 2019 privind aprobarea Standardelor specifice minime de calitate obligatorii pentru serviciile sociale destinate persoane adulte cu dizabilități.*

(3) „Locuința Maxim Protejată pentru Persoane Adulte cu Dizabilități nr. 19 Abrud” este înființată în baza *Hotărârii Consiliului Județean nr. 297/27 noiembrie 2018* ca serviciu de tip rezidențial organizat în structura Direcției Generale de Asistență Socială și Protecția Copilului Alba, în regim de componentă funcțională a acesteia, fără personalitate juridică, este subordonată administrativ Centrului de Îngrijire și Asistență pentru persoane Adulte cu Dizabilități Abrud, metodologic fiind coordonată de Serviciul Management de caz pentru persoane adulte cu dizabilități și monitorizare servicii sociale.

(4) „Locuința Maxim Protejată pentru Persoane Adulte cu Dizabilități nr. 19 Abrud” are o capacitate **maximă de 10 beneficiari**.

Art. 5. Principiile care stau la baza acordării serviciului social

(1) „Locuința Maxim Protejată pentru Persoane Adulte cu Dizabilități nr. 19 Abrud” se organizează și funcționează cu respectarea :

***a.*) principiilor generale** care guvernează sistemul național de asistență socială,

***b.*) principiilor specifice** care stau la baza acordării serviciilor sociale prevăzute în legislația specifică, în convențiile internaționale ratificate prin lege și în celelalte acte internaționale în materie la care România este parte, precum și în standardele minime de calitate aplicabile.

***(2)* Principiile specifice** care stau la baza prestării serviciilor sociale în cadrul „Locuinței Maxim Protejată pentru Persoane Adulte cu Dizabilități nr. 19 Abrud" sunt următoarele:

- respectarea şi promovarea cu prioritate a interesului persoanei beneficiare;
- protejarea şi promovarea drepturilor persoanelor beneficiare în ceea ce priveşte egalitatea de şanse şi tratament, participarea egală, autodeterminarea, autonomia şi demnitatea personală şi întreprinderea de acţiuni nediscriminatorii şi pozitive cu privire la persoanele beneficiare;
- asigurarea protecţiei împotriva abuzului şi exploatării persoanei beneficiare;
- deschiderea către comunitate;
- asistarea persoanelor fără capacitate de exerciţiu în realizarea şi exercitarea drepturilor lor;
- asigurarea în mod adecvat a unor modele de rol şi statut social, prin încadrarea în unitate a unui personal mixt;
- ascultarea opiniei persoanei beneficiare şi luarea în considerare a acesteia, ţinându-se cont, după caz, de vârsta şi de gradul său de maturitate, de discernământ şi capacitate de exerciţiu;
- facilitarea menţinerii relaţiilor personale ale beneficiarului şi a contactelor directe, după caz, cu fraţii, părinţii, alte rude, prieteni, precum şi cu alte persoane faţă de care acesta a dezvoltat legături de ataşament, atunci când aceştia îşi manifestă real interesul;
- promovarea unui model familial de îngrijire a persoanei beneficiare;
- asigurarea unei îngrijiri individualizate şi personalizate a persoanei beneficiare şi intervenţii profesioniste, prin echipe pluridisciplinare în funcţie de resursele umane şi financiare asigurate, în situaţii de criză şi în funcţie de particularităţile cazului;
- preocuparea permanentă pentru identificarea soluţiilor de integrare în familie sau, după caz, în comunitate, pentru scurtarea perioadei de prestare a serviciilor, în baza potenţialului şi abilităţilor persoanei beneficiare de a trăi independent;
- încurajarea iniţiativelor individuale ale persoanelor beneficiare şi a implicării active a acestora în soluţionarea situaţiilor de dificultate;
- asigurarea confidenţialităţii şi a eticii profesionale;
- primordialitatea responsabilităţii persoanei, familiei cu privire la dezvoltarea propriilor capacităţi de integrare socială şi implicarea activă în soluţionarea situaţiilor de dificultate cu care se pot confrunta la un moment dat;
- colaborarea centrului direct şi prin intermediul Direcţiei Generale de Asistenţă Socială şi Protecţia Copilului Alba cu serviciul public de asistenţă socială sau primăriile de domiciliu ale beneficiarilor/aparţinătorilor.

Art. 6. Beneficiarii serviciilor sociale

(1) Beneficiarii serviciilor sociale acordate în „Locuința Maxim Protejată pentru Persoane Adulte cu Dizabilități nr. 19 Abrud" sunt: persoane adulte cu dizabilități încadrate în diferite grade de handicap cu domiciliul/reședința pe raza județului Alba care au **Decizie de admitere** în „Locuința Maxim Protejată pentru Persoane Adulte cu Dizabilități nr. 19 Abrud", act emis de către Comisia de Evaluare a Persoanelor Adulte cu Handicap Alba.

(2) „Locuința Maxim Protejată pentru Persoane Adulte cu Dizabilități nr. 19 Abrud" realizează **admiterea** beneficiarilor cu respectarea **Procedurii de Admitere** aprobată de Direcția Generală de Asistență Socială și Protecția Copilului Alba .

(3) „Locuința Maxim Protejată pentru Persoane Adulte cu Dizabilități nr. 19 Abrud" întocmește, pentru fiecare beneficiar, dosarul personal al beneficiarului care conține, cel puțin, următoarele documente:

- cerere de admitere în centru, completată de beneficiar sau de reprezentantul legal;
- decizia de admitere, aprobată sau, după caz, avizată de reprezentantul furnizorului, în original;
- recomandare medicală din care rezulta tipul de instituţie indicat;
- copie după B.I/C.I, certificat de naştere/căsătorie/deces al aparţinătorului;
- copie după documentul care atestă încadrarea în grad de handicap;
- adeverinţă de venit de la Administraţia financiară;

- contractul de furnizare servicii, semnat de părţi, în original;
- documente doveditoare a situaţiei locative;
- ultimul talon de pensie, dacă este cazul;
- anchetă socială şi planul de servicii;
- angajament de plată - după caz;
- investigaţii paraclinice cu rezultat favorabil integrării in comunitate.

(4) „Locuința Maxim Protejată pentru Persoane Adulte cu Dizabilități nr. 19 Abrud" în baza **Procedurii proprii de încetare/suspendare** a serviciilor aprobată de Direcția Generală de Asistență Socială și Protecția Copilului Alba, stabilește şi aduce la cunoștința beneficiarilor condițiile de încetare/suspendare a serviciilor.

(5) Persoanele beneficiare de servicii sociale furnizate în „Locuința Maxim Protejată pentru Persoane Adulte cu Dizabilități nr. 19 Abrud" au următoarele **drepturi**:

a.) să fie tratați fără discriminare pe bază de rasă, sex, religie, opinie sau orice altă circumstanţă personală ori socială, în conformittae cu drepturile şi libertăţile fundamentale;

b.) să participe la procesul de luare a deciziilor în furnizarea serviciilor sociale, respectiv la luarea deciziilor privind intervenția socială care li se aplică;

c.) să li se asigure păstrarea confidențialității asupra informațiilor furnizate şi primite;

d.) să li se asigure continuitatea serviciilor sociale furnizate atât timp cât se mențin condițiile care au generat situația de dificultate;

e.) să fie protejați de lege atât ei, cât şi bunurile lor, atunci când nu au capacitate de exercițiu;

f.) să li se garanteze demnitatea, intimitatea şi respectarea vieții intime;

g.) să participe la evaluarea serviciilor sociale primite;

h.) să li se respecte toate drepturile speciale pentru persoane cu dizabilități.

(6) Persoanele beneficiare de servicii sociale furnizate în „Locuința Maxim Protejată pentru Persoane Adulte cu Dizabilități nr. 19 Abrud" au următoarele **obligații**:

a.) să furnizeze informații corecte cu privire la identitate, situație familială, socială, medicală şi economică;

b.) să participe, în raport cu vârsta, situația de dependență etc., la procesul de furnizare a serviciilor sociale;

c.) să contribuie, în conformitate cu legislația în vigoare, la plata serviciilor sociale furnizate, în funcție de tipul serviciului şi de situația lor materială;

d.) să comunice orice modificare intervenită în legătură cu situația lor personală;

e.) să respecte prevederile prezentului regulament precum şi a obligațiilor asumate prin contractul de furnizare de servicii.

Art. 7. Principalele funcții ale „Locuinței Maxim Protejată pentru Persoane Adulte cu Dizabilități nr. 19 Abrud" sunt următoarele:

a.) **de furnizare a serviciilor sociale de interes public general/local, prin asigurarea următoarele activităţi:**

1. reprezentarea furnizorului de servicii sociale în contractul încheiat cu persoana beneficiară;

2. găzduire pe perioada nedeterminată;

3. îngrijire personală specializată

4. îngrijire permanentă 24 din 24 de ore ;

5. consilierea şi informarea beneficiarilor ;

6. dezvoltarea abilităţilor de viaţă;

7. mediere, optimizarea relaţiilor sociale ale beneficiarilor în locuinţă;

8. intervenţie în caz de urgență;

b.) **de informare a beneficiarilor, potenţialilor beneficiari, autorităţilor publice şi publicului larg despre domeniul său de activitate, prin asigurarea următoarelor activităţi:**

1. materiale informative;

2. elaborarea si respectarea Regulamentului Intern, Manualul de Proceduri, Ghidul Beneficiarului;

3. elaborarea planului de activitate anual;

4. elaborarea de rapoarte de activitate;

5. accesul beneficiarului sau potenţialilor beneficiari de a vizita locuinţa protejată;

6. informarea beneficiarilor asupra activităţilor locuinţei protejate, serviciilor derulate, proceduri utilizate;

c.) **de promovare a drepturilor beneficiarilor şi a unei imagini pozitive a acestora, de promovare a drepturilor omului în general, precum şi de prevenire a situaţiilor de dificultate în care pot intra categoriile vulnerabile care fac parte din categoria de persoane beneficiare, potrivit scopului acestuia, prin asigurarea următoarelor activităţi:**

1. respectarea drepturilor şi a demnităţii omului;

2. prezentarea şi afişarea „Carta drepturilor beneficiarilor "

3. îmbunătăţirea continuă a calităţii serviciilor;

4. cooperarea şi parteneriatul cu alte instituţii ;

d.) **de asigurare a calităţii serviciilor sociale prin realizarea următoarelor activităţi:**

1. elaborarea instrumentelor standardizate utilizate în procesul de acordare a serviciilor;

2. realizarea de evaluări periodice a serviciilor prestate;

e.) **de administrare a resurselor financiare, materiale şi umane ale centrului prin realizarea următoarelor activităţi:**

1. asigurarea calităţii hranei în raport cu resursele financiare;

2. asigurarea logisticii în funcţie de nevoile beneficiarilor şi resursele furnizorului;

3. formarea şi autoformarea continuă a personalului, disponibilitatea, capacitatea empatică şi motivaţia personalului.

Art. 8. Structura organizatorică, numărul de posturi şi categoriile de personal

(1) **1.** „Locuința Maxim Protejată pentru Persoane Adulte cu Dizabilități nr. 19 Abrud"funcționează cu un număr de **10 posturi**, conform prevederilor ***Hotărârii Consiliului Județean Alba nr. 90/30 aprilie 2020***, din care:

a.) personal de specialitate de îngrijire şi asistență, personal de specialitate şi auxiliar aprobat: 7 posturi ;

b.) personal cu funcții administrative, gospodărire, întreținere reparații, deservire aprobat: 3

2. Personalul de specialitate reprezintă 70% din totalul personalului.

3. Încadrarea personalului se realizează cu respectarea numărului maxim de 10 posturi, prevăzut în Statul de Funcții aprobat.

(2) Raportul angajat/beneficiar asigură prestarea serviciilor în cadrul centrului şi se realizează în funcţie de nevoile persoanelor beneficiare, cu respectarea standardelor minime de calitate, conform *H.G. nr. 867/2015 pentru aprobarea Nomenclatorului serviciilor sociale precum și a regulamentelor- cadru de organizare și funcționare a serviciilor sociale, cu modificările și completările ulterioare.*

(3) Conducerea administrativă, îndrumarea, controlul activității curente a „Locuinței Maxim Protejată pentru Persoane Adulte cu Dizabilități nr. 19 Abrud" şi gestionarea bunurilor aflate în patrimoniul acesteia vor fi asigurate de către Centrul de Îngrijire și Asistență pentru Persoane Adulte cu Dizabilități Abrud, care realizează şi comunicarea permanentă cu conducerea Direcției Generale de Asistență Socială și Protecția Copilului Alba și se subordonează directorului general adjunct care coordonează activitățile în domeniul protecției persoanei adulte.

(4) Metodologic activitatea „Locuinței Maxim Protejată pentru Persoane Adulte cu Dizabilități nr. 19 Abrud" din structura Centrului de Îngrijire și Asistență pentru Persoane Adulte cu Dizabilități Abrud este coordonată de către Serviciul management de caz pentru persoane adulte cu dizabilități și monitorizare servicii sociale din cadrul Direcției Generale de Asistență Socială şi Protecția Copilului Alba.

(5) Serviciile de nutriție și dietetică sunt asigurate prin încheierea, de către Direcția Generală de Asistență Socială și Protecția Copilului Alba, a unui contract de prestări servicii de specialitate

(6) Serviciile de informare, consiliere, evaluare sociala și psihologică sunt asigurate de către specialiștii care funcționează in cadrul serviciului sau în structurile specializate ale Direcției Generale de Asistență Socială și Protecția Copilului Alba.

Art. 9. Personalul de specialitate de îngrijire şi asistență. Personal de specialitate şi auxiliar

(1) Personalul de specialitate este compus din:

a.) ***asistent social*** **(263501)**

Atribuțiile principale ale asistentului social:

- depistează şi rezolvă problemele de integrarea a asistaților în colectivitate;
- ajută şi consiliază asistații în rezolvarea problemelor personale;
- ține evidenta, urmărește şi completează la zi dosarele asistaților cu actele necesare;

➢ aduce zilnic la cunoștința conducerii serviciului situațiile deosebite apărute privind relațiile dintre asistați şi dintre asistați şi personal;

➢ consiliază asistații şi îi îndrumă în vederea obținerii de informații utile privind drepturile personale;

➢ organizează programe recreative şi de dezvoltare personală pentru persoanele asistate din centrul de recuperare;

➢ organizează şi mediază întâlniri între asistați şi aparținători;

➢ păstrează şi gestionează bunurile de valoare ale asistaților lipsiți de discernământ pe care le utilizează numai în folosul acestora.

***b.*) *infirmier* (532103)**

Atribuțiile principale ale infirmierului:

➢ supraveghează cu atenție şi în mod permanent asistații, răspunde pentru securitatea vieții asistaților şi ia măsuri de prevenire a accidentelor pe timpul cât își desfășoară activitatea;

➢ urmărește permanent starea psihică şi fizică a asistaților şi sesizează conducerea unității sau, după caz, asistentul medical, medicul, psihologul privind orice modificare a stării de sănătate a asistaților în cel mai scurt timp;

➢ consemnează zilnic sau, după caz, săptămânal, medicaţia acordată şi date despre starea generală în Fişa de monitorizare a stării de sănătate;

➢ are obligația să cunoască măsurile de acordare a primului ajutor şi să le aplice în caz de nevoie;

➢ asigură pregătirea şi servirea mesei;

➢ acordă sprijin pentru îmbrăcat/dezbrăcat, încălţat/descălţat, alegerea hainelor adecvate; pentru asigurarea igienei zilnice (spălat şi şters, îngrijirea propriului corp şi a părţilor acestuia, igiena eliminărilor etc.);

➢ acordă sprijin pentru administrarea medicamentaţiei, în limita competenţei, pe baza recomandărilor medicului de familie/specialist; pentru probleme specifice de tip cataterizare, tratarea escarelor şi altele;

➢ acordă sprijin pentru transfer şi mobilizare, pentru deplasarea în interior/exterior, inclusiv efectuarea de cumpărături;

➢ acordă sprijin pentru comunicare, altele.

c.) *maseur* (325501)

Atribuțiile principale ale maseurului:

➢ supraveghează în mod continuu starea de sănătate a asistaților pe perioada aplicării procedurilor de masaj şi semnalează medicului aspecte deosebite cu privire la evoluţia şi modificările intervenite în îngrijirea bolnavilor;

➢ asigură sub directa coordonare a medicului urmărirea stării de sănătate şi profilaxia îmbolnăvirilor, educația pentru sănătate, redarea autonomiei asistaților, efectuarea tehnicilor şi procedurilor de masaj recomandate de medic;

➢ execută pe baza prescripțiilor medicale şi a unei planificări, tratamentele, procedurile medicale şi măsurile de recuperare prin masaj, în vederea recuperării medicale a asistaților;

➢ informează medicul, la cererea acestuia, despre evoluţia stării de sănătate şi gradul de recuperare a asistaților şi consemnează procedurile efectuate;

➢ acordă primul ajutor în caz de urgenta şi cheamă imediat medicul;

➢ manifestă permanent o atitudine plină de solicitudine fată de asistat;

➢ ține evidenta tratamentelor şi procedurilor efectuate;

➢ se preocupa de aprovizionarea, utilizarea şi justificarea materialelor necesare în efectuarea activității;

➢ utilizează şi păstrează în bune condiții aparatura din dotare;

➢ pregăteşte şi verifică funcționarea aparaturii din dotare, semnalând defecțiunile

***Art. 10.* Personalul administrativ asigură activităţile auxiliare serviciului social: aprovizionare, mentenanţă, achiziții, reparații și este format din:**

a.*) *şofer (832201)

Atribuțiile principale ale șoferului**:**

➢ cunoaşte şi aplică normele Codului rutier în vigoare;

➢ întreține și utilizează autovehiculul în condiții optime de funcționare;

➢ cunoaşte autovehiculul din punct de vedere tehnic şi îşi îmbogăţeşte cunoştințele de mecanică auto;

➢ efectuează cursele numai în baza foilor de parcurs eliberate de conducerea unității;

➢ răspunde la cererea conducerii unității, ori de câte ori este solicitat, pentru a transporta beneficiarii atât în situații de urgență cât și în vederea efectuării unor activități organizate de conducerea centrului;

➢ prezintă autovehiculul în bune condiții în vedere efectuării inspecției tehnice periodice.

b.*) *muncitor calificat I (752201)

Atribuțiile principale ale muncitorului calificat:

➢ efectuează verificarea tuturor instalațiilor, utilajelor aflate în funcțiune pentru a identifica eventualele defecțiuni, pe care le face cunoscute șefului de centru în vederea luării măsurilor de remediere;

➢ întocmește necesarul de materiale pentru reparații și îl înaintează șefului de centru;

➢ răspunde de aparatele, mijloacele fixe sau obiectele de inventar cu care își desfășoară activitatea;

➢ efectuează activitatea de reparații în timp util în așa fel încât să nu prejudicieze unitatea şi răspunde de activitatea prestată;

➢ execută lucrări de zugrăvit/vopsit/reparat la solicitarea șefului de centru.

c.) *îngrijitor* (532104)

Atribuții principale ale îngrijitorului:

➢ răspunde de curățenia tuturor spațiilor, a mobilierului din incinta locuinței protejate, cât și de exteriorul aferent acestuia;

➢ asigură tratarea cu dezinfectanți a tuturor spațiilor din incinta centrului;

➢ execută o curățenie generală a tuturor spațiilor ori de câte ori este nevoie;

➢ asigură aerisirea și încălzirea dormitoarelor(unde este cazul);

➢ execută spălarea, uscarea și călcarea lenjeriei asistaților ori de către ori este nevoie;

➢ răspunde de starea igienico-sanitară a locului de muncă și a utilajelor pe care le folosește, precum și de buna funcționare a acestora.

Art. 11. Finanţarea serviciului social „Locuința Maxim Protejată pentru Persoane Adulte cu Dizabilități nr. 19 Abrud”

(1) În estimarea bugetului de venituri şi cheltuieli, centrul are în vedere asigurarea resurselor necesare acordării serviciilor sociale cel puțin la nivelul standardelor minime de calitate aplicabile.

(2) Finanțarea cheltuielilor centrului se realizează prin bugetul Direcției Generale de Asistenta Sociala si Protecția Copilului Alba.

Art. 12. (1) Prezentul regulament constituie anexă a Regulamentului de organizare și funcționare al Direcției Generale de Asistență Socială și Protecția Copilului Alba și se completează de drept cu prevederile legale în vigoare sau ulterioare.

(2) Modificarea/completarea prezentului regulament se face prin hotărâre a Consiliului Județean Alba.

Art. 13. La data intrării în vigoare a ***Hotărârii Consiliului Județean Alba nr. …/… iulie 2020*** privind aprobarea înființării „Locuinţei Maxim Protejată pentru Persoane Adulte cu Dizabilități nr. 19 Abrud” își încetează aplicabilitatea ***anexa nr. 36 a Regulamentului*** *de organizare şi funcţionare al Direcţiei Generale de Asistenţă Socială şi Protecţia Copilului Alba,* aprobat prin ***Hotărârea Consiliului Judeţean Alba nr. 90 din 30 aprilie 2020***, precum şi alte dispoziţii contrare prezentei hotărâri.

Avizat pentru legalitate

PREŞEDINTE,
Ion DUMITREL

SECRETAR GENERAL
Vasile BUMBU

ROMÂNIA
JUDEŢUL ALBA
CONSILIUL JUDEŢEAN
PREŞEDINTE
Nr. 12988/9 iunie 2020

REFERAT DE APROBARE
a proiectului de hotărâre privind aprobarea înfiinţării
„*Locuinței Maxim Protejate pentru Persoane Adulte cu Dizabilităţi nr. 19 Abrud*”

I. Expunere de motive

În conformitate cu prevederile *art. 173 alin. 1 lit. d din O.U.G. nr. 57/2019 privind Codul administrativ*, *cu modificările şi completările ulterioare*, consiliul judeţean îndeplineşte atribuţii privind gestionarea serviciilor publice de interes judeţean, iar în exercitarea acestei atribuţii „asigură cadrul necesar pentru furnizarea serviciilor sociale specializate pentru protecţia copilului, a persoanelor cu handicap, a persoanelor vârstnice, a familiei şi a altor persoane sau grupuri aflate în nevoie socială” (*art. 173 alin. 1 lit. d din acelaşi act normativ*).

De asemenea în conformitate cu prevederile *art. 119 din Legea nr. 292/2011 a asistenţei sociale*, *cu modificările şi completările ulterioare*, autorităţile administraţiei publice locale şi toţi furnizorii publici de servicii sociale au obligaţia de a organiza şi acorda serviciile sociale, precum şi de a planifica dezvoltarea acestora, numai în funcţie de nevoile identificate ale persoanelor din comunitate, de priorităţile asumate, de resursele disponibile şi cu respectarea celui mai eficient raport cost/beneficiu, de a asigura resursele umane, financiare şi materiale, în conformitate cu reglementările în vigoare, strategia proprie de dezvoltare a serviciilor sociale şi a planurilor anuale de acţiune în domeniu.

Conform prevederilor *art. 25 alin. 2 din Metodologia de reorganizare a centrelor rezidenţiale pentru persoanele adulte cu handicap*, aprobată prin *Decizia nr. 877 din 30 octombrie 2018 a Preşedintelui Autorităţii Naţionale pentru Persoanele cu Dizabilităţi*, act normativ care stabileşte cadrul procedural pentru desfăşurarea procesului de reorganizare a centrelor rezidenţiale pentru persoanele adulte cu handicap publice sau private, cu capacitate mai mică sau egală cu 50 de locuri, „proiectul de hotărâre privind înfiinţarea centrului rezidenţial conţine în mod obligatoriu denumirea centrului în conformitate cu prevederile *art. 23* şi capacitatea acestuia, precum şi avizul de legalitate al secretarului judeţului”.

II. Descrierea situaţiei actuale

„Locuința Maxim Protejate pentru Persoane Adulte cu Dizabilităţi nr. 19 Abrud”, a fost organizată în conformitate cu prevederile *Hotărârii Consiliului Judeţean Alba nr. 297/27 noiembrie 2018*.

Prin *adresa* nr. 16197 din 5 iunie 2020 şi *Nota de fundamentare* nr. 16211/2018/2020 Direcţia Generală de Asistenţă Socială şi Protecţia Copilului Alba supune atenţiei Consiliului Judeţean Alba structura şi serviciile oferite în cadrul acestui serviciu social, precum şi activităţile specifice furnizate şi capacitatea acestuia.

III. Reglementări anterioare

- ***Hotărârea Consiliului Judeţean Alba nr. 297/27 noiembrie 2018***
- ***Hotărârea Consiliului Judeţean Alba nr. 90/30 aprilie 2020*** *privind aprobarea modificării Organigramei* şi a *Statului de funcţii* şi a *Regulamentului de organizare şi funcţionare ale Direcţiei Generale de Asistenţă Socială şi Protecţia Copilului Alba*

IV. Baza legală

- ***art. 173 alin. 1 lit. d***, ***art. 173 alin. 1 lit. f*** și ***art. 173 alin. 5 lit. b din O.U.G. nr. 57/2019*** *privind Codul administrativ, cu modificările şi completările ulterioare*;
- ***Legea nr. 448/2006*** *privind protecţia şi promovarea drepturilor persoanelor cu handicap, republicată cu modificările şi completările ulterioare*;

- ***art. 112 alin. 3 lit. m din Legea nr. 292/2011*** *a asistenţei sociale, cu modificările şi completările ulterioare*;

- ***Legea nr. 221/2010*** *pentru ratificarea Convenţiei privind drepturile persoanelor cu dizabilităţi, adoptată la New York de Adunarea Generală a Organizaţiei Naţiunilor Unite la 13 decembrie 2006, deschisă spre semnare la 30 martie 2007 şi semnată de România la 26 septembrie 2007, cu modificările ulterioare;*

- ***Legea nr. 197/2012*** *privind asigurarea calităţii în domeniul serviciilor sociale, cu modificările şi completările ulterioare*;

- ***O.U.G. nr. 69/2018*** *pentru modificarea şi completarea Legii nr. 448/2006 privind protecţia şi promovarea drepturilor persoanelor cu handicap;*

- ***Normele metodologice*** *de aplicare a prevederilor Legii nr. 448/2006 privind protecţia şi promovarea drepturilor persoanelor cu handicap* aprobate prin ***H.G. nr. 268/2007***;

- ***Normele metodologice*** *de aplicare a prevederilor Legii nr. 197/2012 privind asigurarea calităţii în domeniul serviciilor sociale* aprobate prin ***H.G. nr. 118/2014***, *cu modificările şi completările ulterioare*;

- ***Nomenclatorul serviciilor sociale****, precum şi a regulamentelor-cadru de organizare şi funcţionare a serviciilor sociale* aprobat prin ***H.G. nr. 867/2015****, cu modificările şi completările ulterioare*;

- ***H.G. nr. 655/2016*** *pentru aprobarea Strategiei naţionale „O societate fără bariere pentru persoanele cu dizabilităţi" 2016-2020 şi a Planului operaţional privind implementarea Strategiei naţionale „O societate fără bariere pentru persoanele cu dizabilităţi" 2016-2020*;

- ***Regulamentul-cadru*** *de organizare şi funcţionare al direcţiei generale de asistenţă socială şi protecţia copilului din subordinea consiliului judeţean/consiliului local al sectorului municipiului Bucureşti* aprobat prin ***H.G. nr. 797/2017*** *pentru aprobarea regulamentelor cadru de organizare şi funcţionare ale serviciilor publice de asistenţa socială şi a structurii orientative de personal, cu modificările şi completările ulterioare*;

- ***Standardelor specifice*** *minime de calitate obligatorii pentru servicii sociale cu cazare de tip locuinţă protejată pentru persoane adulte cu dizabilităţi* aprobate prin ***Ordinul ministrului muncii şi justiţiei sociale nr. 82 din 16 ianuarie 2019*** *privind aprobarea Standardelor specifice minime de calitate obligatorii pentru serviciile sociale destinate persoanelor adulte cu dizabilităţi;*

- ***art. 24*** şi ***art. 25 din Metodologia*** *de reorganizare a centrelor rezidenţiale pentru persoanele adulte cu handicap* aprobată prin ***Decizia Preşedintelui Autorităţii Naţionale pentru Persoane cu Dizabilităţi nr. 877 din 30 octombrie 2018****;*

V. Compatibilitatea cu legislaţia comunitară şi hotărârile Curţii de Justiţie a Uniunii Europene

Convenţia privind drepturile persoanelor cu dizabilităţi, adoptată la New York de Adunarea Generală a Organizaţiei Naţiunilor Unite la 13 decembrie 2006, deschisă spre semnare la 30 martie 2007 şi semnată de România la 26 septembrie 2007

VI. Avize necesare

Avizul Autorităţii Naţionale pentru Drepturile Persoanelor cu Dizabilităţi, Copii şi Adopţii în conformitate cu prevederile ***Standardelor specifice*** *minime de calitate obligatorii pentru servicii sociale cu cazare de tip locuinţă protejată pentru persoane adulte cu dizabilităţi* aprobate prin ***Ordinul ministrului muncii şi justiţiei sociale nr. 82 din 16 ianuarie 2019*** *privind aprobarea Standardelor specifice minime de calitate obligatorii pentru serviciile sociale destinate persoanelor adulte cu dizabilităţi*

VII. Impactul socio-economic şi asupra mediului

Nu este cazul

VIII. Impactul financiar asupra bugetului judeţului

Încadrare în prevederile:

- *Hotărârii Consiliului Judeţean Alba nr. 92 din 12 aprilie 2019 privind aprobarea bugetului general al Judeţului Alba, bugetului local al Judeţului Alba, a bugetului fondurilor externe nerambursabile şi a bugetelor instituţiilor publice şi activităţilor finanţate integral sau parţial din venituri proprii pe anul 2019*

- H.G. nr. nr. 426 din 27 mai 2020 privind aprobarea standardelor de cost pentru serviciile sociale

IX. Consultări derulate în vederea elaborării proiectului

Nota de fundamentare nr. 16211/2018/2020 întocmită de Direcţia Generală de Asistenţă Socială şi Protecţia Copilului Alba

Propunerea de profil a centrului rezidenţial, evidenţiată prin propunerea de denumire a acestuia, are la bază analiza datelor obţinute prin evaluare care relevă faptul că aproximativ 60% dintre beneficiari au nevoie de activităţi şi servicii specifice dintre cele prevăzute în standardele specifice minime obligatorii de calitate, aprobate prin ordin al ministrului muncii şi justiţiei sociale.

Având în vedere cele expuse, în temeiul *art. 182 alin. 2 din O.U.G. nr. 57/2019 privind Codul administrativ*, potrivit căruia proiectele de hotărâri pot fi propuse de consilieri judeţeni, de preşedintele consiliului judeţean, de vicepreşedinţii consiliului judeţean sau de cetăţeni, în condiţiile legii, a fost iniţiat proiectul de hotărâre înregistrat cu **nr. 124 din 9 iunie 2020**.

Pentru aceste considerente, propun analizarea proiectului de hotărâre întocmit, în vederea supunerii lui spre dezbatere şi aprobare, în proxima şedinţă ordinară a Consiliului Judeţean Alba.

La redactarea prezentului *Referat de aprobare* au fost avute în vedere prevederile *O.U.G. nr. 57/2019 privind Codul administrativ* şi ale ***Legii nr. 24/2000*** *privind normele de tehnică legislativă pentru elaborarea actelor normative, republicată, cu modificările şi completările ulterioare.*

PREŞEDINTE,
ION DUMITREL

ROMÂNIA
JUDEŢUL ALBA
CONSILIUL JUDEŢEAN
SECRETAR GENERAL
Nr. 12989/9 iunie 2020

APROB
PREŞEDINTE
Ion DUMITREL

Către
DIRECŢIA JURIDICĂ ŞI ADMINISTRAŢIE PUBLICĂ
Doamnei Liliana NEGRUŢ – director executiv

Având în vedere prevederile ***art. 182 alin. 4*** coroborat cu ***art. 136 alin. 3 lit. a*** şi ***art. 136 alin. 4-5 din O.U.G. nr. 57/2019*** *privind Codul administrativ*, *cu modificările şi completările ulterioare,* vă transmit ataşat prezentei adrese în vederea analizării şi întocmirii raportului de specialitate,

PROIECTUL DE HOTĂRÂRE
privind aprobarea înfiinţării „*Locuinţei Maxim Protejate pentru Persoane Adulte cu Dizabilităţi nr. 19 Abrud*”

Raportul de specialitate va fi redactat şi comunicat secretarului general al judeţului Alba până în data de **18 iunie 2020**, pentru a putea fi înscris pe ordinea de zi a şedinţei „ordinară” a Consiliului Judeţean Alba din luna **iulie 2020**.

Proiectul de hotărâre a fost înregistrat cu **nr. 124/9 iunie 2020** şi are ataşate următoarele documente:

- ***referatul de aprobare*** al proiectului de hotărâre privind aprobarea înfiinţării „*Locuinţei Maxim Protejate pentru Persoane Adulte cu Dizabilităţi nr. 19 Abrud*”;
- ***adresa*** nr. 16197 din 5 iunie 2020 a Direcţiei Generale de Asistenţă Socială şi Protecţia Copilului Alba, înregistrată la registratura Consiliului Judeţean Alba cu nr. 12607/5 iunie 2020;
- ***nota de fundamentare*** nr. 16211/2018/2020 privind reorganizarea „Locuinţei Maxim Protejate pentru Persoane Adulte cu Dizabilităţi nr. 19 Abrud”.

Cu deosebită consideraţiune,

SECRETAR GENERAL
Vasile BUMBU

ROMÂNIA
JUDEŢUL ALBA
CONSILIUL JUDEŢEAN
PREŞEDINTE

PROIECT DE HOTĂRÂRE
privind modificarea, completarea și actualizarea
Inventarului bunurilor care aparţin domeniului public al Judeţului Alba

Consiliul Judeţean Alba convocat în şedinţă „extraordinară" în luna iulie 2020;

Luând în dezbatere ***referatul de aprobare a proiectului de hotărâre*** privind modificarea, completarea și actualizarea Inventarului bunurilor care aparţin domeniului public al Judeţului Alba;

Luând în considerare ***raportul*** nr. 14655 din 30 iunie 2020 al *Comisiei de inventariere a bunurilor care alcătuiesc domeniul public al Judeţului Alba*;

Ținând cont de prevederile:

- ***Hotărârii Consiliului Județean Alba nr. 170/2011*** *privind aprobarea trecerii din domeniul public în domeniul privat al judeţului Alba, a imobilului situat în municipiul Alba Iulia, str. Mihai Viteazu, nr. 2;*
- ***Hotărârii Consiliului Județean Alba nr. 184/2011*** *privind aprobarea constituirii unei garanţii imobiliare asupra imobilului situat în Alba Iulia, str. Mihai Viteazu, nr. 2, judeţul Alba;*
- ***Hotărârii Consiliului Județean Alba nr. 112/2013*** *privind reglementarea situaţiei juridice asupra unor terenuri aferente „Staţiei de tratare a apei Săsciori-Sebeşel Q=1000 l/s", situate în extravilanul comunei Săsciori, Judeţul Alba;*
- ***Hotărârii Consiliului Județean Alba nr. 148/2013*** *privind includerea unui bun imobil în Inventarul proprietăţii publice a judeţului Alba şi aprobarea constituirii dreptului de administrare al Direcţiei Generale de Asistenţă Socială şi Protecţia Copilului Alba, asupra acestuia;*
- ***Hotărârii Consiliului Județean Alba nr. 188/2013*** *privind aprobarea încadrării din categoria funcțională de drumuri comunale și străzi, în categoria funcțională de drumuri județene, a unor drumuri din Judeţul Alba;*
- ***Hotărârii Consiliului Județean Alba nr. 35/2014*** *privind aprobarea încadrării din categoria funcţională de drum comunal şi stradă, în categoria funcţională de drum judeţean, a unor drumuri de interes local din jJudeţul Alba;*
- ***Hotărârii Consiliului Județean Alba nr. 57/2014*** *privind aprobarea transmiterii imobilului situat în Municipiul Alba Iulia, str. Bucureşti, nr. 16, din domeniul public al Judeţului Alba şi din administrarea Consiliului Judeţean Alba în domeniul public al statului şi în administrarea Ministerului Public - Parchetul de pe lângă Înalta Curte de Casaţie şi Justiţie, cu destinaţia de sediu al Direcţiei Naţionale Anticorupţie - Serviciul Teritorial Alba Iulia;*
- ***Hotărârii Consiliului Județean Alba nr. 60/2014*** *privind completarea Inventarului bunurilor care aparţin domeniului public al Judeţului Alba;*
- ***Hotărârii Consiliului Județean Alba nr. 109/2014*** *privind modificarea sau abrogarea unor Hotărâri ale Consiliului Judeţean Alba referitoare la unele bunuri cuprinse în Inventarul bunurilor care aparţin domeniului public al Judeţului Alba;*
- ***Hotărârii Consiliului Județean Alba nr. 133/2014*** *privind aprobarea trecerii din domeniul public în domeniul privat al Judeţului Alba, scoaterii din funcţiune şi demolării unei construcţii aparţinând imobilului situat în municipiul Alba Iulia, Calea Moţilor nr. 83, în care îşi are sediul Serviciul de Ambulanţă Judeţean Alba;*
- ***Hotărârii Consiliului Județean Alba nr. 141/2014*** *privind includerea unui bun imobil în Inventarul proprietăţii publice a Judeţului Alba şi aprobarea constituirii dreptului de administrare al Direcţiei Generale de Asistenţă Socială şi Protecţia Copilului Alba, asupra acestuia;*

- ***Hotărârii Consiliului Județean Alba nr. 168/2014*** *privind însuşirea documentaţiilor tehnice cadastrale pentru înscrierea dreptului de proprietate publică a Judeţului Alba, asupra a două parcele din terenul aferent Staţiei de pompare apă brută Petreşti, situată în extravilanul comunei Săsciori - judeţul Alba, precum şi asupra construcţiilor edificate pe acestea;*

- ***Hotărârii Consiliului Județean Alba nr. 59/2015*** *privind cuprinderea unui imobil în Inventarul bunurilor care aparţin domeniului public al Judeţului Alba şi aprobarea concesionării acestuia către S.C. APA–CTTA S.A.;*

- ***Hotărârii Consiliului Județean Alba nr. 79/2015*** *privind cuprinderea unui imobil în Inventarul bunurilor care aparţin domeniului public al Judeţului Alba;*

- ***Hotărârii Consiliului Județean Alba nr. 89/2015*** *pentru aprobarea documentaţiei cadastrale de dezmembrare a imobilului situat administrativ în Satul Sâncrai, aparţinător municipiului Aiud, Str. Andrei Mureşanu, nr. 100, proprietate publică a Judeţului Alba, în care a funcţionat Şcoala Specială Sâncrai;*

- ***Hotărârii Consiliului Județean Alba nr. 106/2015*** *privind includerea unui bun imobil în Inventarul proprietăţii publice a Judeţului Alba şi aprobarea constituirii dreptului de administrare al Spitalului Judeţean de Urgenţă Alba Iulia, asupra acestuia;*

- ***Hotărârii Consiliului Județean Alba nr. 133/2015*** *privind declararea apartenenţei spaţiilor aferente etajului I al Clădirii situate în oraşul Ocna Mureş, str. Axente Sever, nr. 43A, la domeniul public al Judeţului Alba şi constituirea dreptului de administrare în favoarea Spitalului Județean de Urgență Alba Iulia, în vederea amenajării unui centru multifuncțional de sănătate;*

- ***Hotărârii Consiliului Județean Alba nr. 115/2015*** *privind aprobarea mutării şi constituirii dreptului de administrare al Centrului Militar Județean Alba asupra imobilului situat administrativ în Municipiul Alba Iulia, str. Regina Maria, nr. 6, proprietate publică a județului Alba;*

- ***Hotărârii Consiliului Județean Alba nr. 147/2015*** *privind aprobarea retragerii dreptului de administrare al Direcției Generale de Asistență Socială și Protecția Copilului Alba asupra bunului imobil în care funcționează Centrul de tip familial Teiuș, situat administrativ în orașul Teiuș, str. Clujului, nr. 141, proprietate publică a Județului Alba;*

- ***Hotărârii Consiliului Județean Alba nr. 47/2016*** *privind aprobarea documentaţiei cadastrale de comasare a imobilului proprietate publică a Judeţului Alba situat administrativ în satul Sâncrai, aparţinător municipiului Aiud, str. Andrei Mureşanu, nr. 100;*

- ***Hotărârii Consiliului Județean Alba nr. 56/2016*** *privind însuşirea documentaţiilor tehnice cadastrale pentru înscrierea dreptului de proprietate publică a Judeţului Alba, asupra imobilului „Construcţii şi teren aferent staţiei de pompare Gura Roşiei", situat administrativ în comuna Roşia Montană;*

- ***Hotărârii Consiliului Județean Alba nr. 105/2016*** *privind aprobarea trecerii unor bunuri din domeniul public în domeniul privat al Judeţului Alba, scoaterii din funcţiune şi valorificării prin casare a clădirii staţiei de pompare Gura Roşiei şi a conductei de aducţiune între Staţia de pompare Gura Roşiei şi rezervoarele de înmagazinare apă potabilă Câmpeni şi Abrud, bunuri proprietate publică a Judeţului Alba, concesionate operatorului regional S.C. APA-CTTA S.A. Alba;*

- ***Hotărârii Consiliului Județean Alba nr. 124/2016*** *privind aprobarea documentaţiei cadastrale de dezmembrarea imobilului proprietate publică a Judeţului Alba, situat administrativ în satul Sâncrai, str. Andrei Mureşanu, nr. 100, sat aparţinător municipiului Aiud;*

- ***Hotărârii Consiliului Județean Alba nr. 191/2016*** *privind trecerea unui bun din domeniul public al Judeţului Alba şi administrarea Consiliului Judeţean Alba în domeniul public al oraşului Abrud şi administrarea Consiliului local al oraşului Abrud;*

- ***Hotărârii Consiliului Județean Alba nr. 42/2017*** *cu privire la încetarea dreptului de administrare instituit în favoarea Direcţiei Generale de Asistenţă Socială şi Protecţia Copilului Alba, asupra unor imobile situate administrativ în municipiul Alba Iulia, str. Mihai Viteazu, nr. 2 - proprietate privată a Judeţului Alba şi aprobarea constituirii dreptului de administrare asupra acestor imobile în favoarea Centrului de Cultură „Augustin Bena"Alba, cu destinaţia de sediu;*

- ***Hotărârii Consiliului Județean Alba nr. 46/2017*** *privind aprobarea preluării cotei de 1/2 părți asupra unui bun imobil - teren situat administrativ în orașul Ocna Mureș, din domeniul public al Orașului Ocna Mureș și din administrarea Consiliului Local Ocna Mureș, în domeniul public al Județului Alba și în administrarea Consiliului Județean Alba;*

- ***Hotărârii Consiliului Județean Alba nr. 134/2017*** *cu privire la aprobarea constituirii dreptului de administrare în favoarea Serviciului Public Județean Salvamont - Salvaspeo Alba asupra imobilului situat administrativ în municipiul Alba Iulia, str. N. Titulescu, nr. 9, județul Alba - proprietate publică a Județului Alba, cu destinația de sediu;*

- ***Hotărârii Consiliului Județean Alba nr. 154/2017*** *cu privire la aprobarea trecerii unui bun imobil - teren situat administrativ în localitatea Lupșa, din Inventarul bunurilor care aparțin domeniului privat al Județului Alba în Inventarul bunurilor care aparțin domeniului public al Județului Alba și concesionarea acestuia către Societatea APA-CTTA S.A. Alba;*

- ***Hotărârii Consiliului Județean Alba nr. 158/2017*** *cu privire la aprobarea modificării traseului și lungimii drumului județean DJ 704: DN 7 (Șibot) - Vinerea - Cugir - Șureanu - Prigoana - Valea Mare - DN 67 C;*

- ***Hotărârii Consiliului Județean Alba nr. 159/2017*** *cu privire la aprobarea radierii din Inventarul bunurilor care aparţin domeniului public al Județului Alba a drumului județean DJ 705G: limită Judeţul Hunedoara - Cugir (DJ 704);*

- ***Hotărârii Consiliului Județean Alba nr. 160/2017*** *cu privire la aprobarea radierii din Inventarul bunurilor care aparţin domeniului public al județului Alba a drumului județean DJ 705F: limită Judeţul Hunedoara - Cabana Prislop - Cugir (DJ 704);*

- ***Hotărârii Consiliului Județean Alba nr. 229/2017*** *cu privire la aprobarea radierii din Inventarul bunurilor care aparţin domeniului public al Județului Alba a drumului județean DJ 762A: DJ 762 - Vidrișoara - Muntele Găina - limită Judeţul Arad;*

- ***Hotărârii Consiliului Județean Alba nr. 230/2017*** *cu privire la aprobarea încadrării din categoria funcţională de drumuri comunale, în categoria funcţională de drumuri judeţene, a unui tronson din drumul comunal DC 91: DJ 762 - Avram Iancu - Târsa;*

- ***Hotărârii Consiliului Județean Alba nr. 256/2017*** *privind aprobarea preluării și cuprinderii unui bun imobil situat administrativ în Orașul Ocna Mureș în domeniul public al Județului Alba precum și constituirea dreptului de administrare în favoarea Direcției Generale de Asistență Socială și Protecția Copilului Alba, în vederea funcționării Centrului de îngrijire și asistență pentru persoane cu handicap psihic și mental Ocna Mureș;*

- ***Hotărârii Consiliului Județean Alba nr. 293/2017*** *cu privire la aprobarea radierii din Inventarul bunurilor care aparţin domeniului public al Județului Alba a drumului județean DJ 709K: limită Judeţul Hunedoara - Cabana Şureanu - DJ 704;*

- ***Hotărârii Consiliului Județean Alba nr. 295/2017*** *cu privire la aprobarea radierii din Inventarul bunurilor care aparţin domeniului public al Județului Alba a drumului județean DJ 106H: Ighiu (DJ 107 H) - Ighiel - Necrilești - Întregalde (DJ 107 K);*

- ***Hotărârii Consiliului Județean Alba nr. 346/2017*** *cu privire la aprobarea declasării și radierii din Inventarul bunurilor care aparţin domeniului public al Județului Alba a drumului județean DJ 705C: DJ 107A (Pârâu lui Mihai) - Stăuini - Inuri - Releu de televiziune;*

- ***Hotărârii Consiliului Județean Alba nr. 1/2018*** *cu privire la aprobarea declasării și radierii din Inventarul bunurilor care aparţin domeniului public al Județului Alba a drumului județean DJ 105 M: DN1 - Oiejdea - Ighiu;*

- ***Hotărârii Consiliului Județean Alba nr. 8/2018*** *privind aprobarea documentației cadastrale de dezmembrare a imobilului incintă Stație de tratare a apei Săsciori – proprietate publică a Județului Alba, situată administrativ în comuna Săsciori, satul Sebeșel;*

- ***Hotărârii Consiliului Județean Alba nr. 43/2018*** *privind actualizarea datelor de identificare ale bunului imobil „Teren aferent Stației de pompare Gura Roșiei" - proprietate publică a Judeţului Alba, concesionat către Societatea APA - CTTA S.A. Alba;*

- ***Hotărârii Consiliului Județean Alba nr. 45/2018*** *privind preluarea cotei de 1/2 părți asupra unui bun imobil situat administrativ în municipiul Blaj, din domeniul public al Municipiului Blaj și din administrarea Consiliului local al municipiului Blaj, în domeniul public al Judeţului Alba și în administrarea Consiliului Județean Alba;*

- ***Hotărârii Consiliului Județean Alba nr. 53/2018*** *cu privire la modificarea Hotărârii Consiliului Judeţean Alba nr. 8/2018 privind aprobarea documentaţiei cadastrale de dezmembrare a imobilului incintă Staţie de tratare a apei Săsciori - proprietate publică a Judeţului Alba, situată administrativ în comuna Săsciori, satul Sebeşel;*

- ***Hotărârii Consiliului Judeţean Alba nr. 80/2018*** *cu privire la aprobarea modificării traseului şi lungimii drumului judeţean DJ 107 U: DJ 107 A - Băcăinţi - Ceru Băcăinţi - Dumbrăviţa - Cucuta - Bolovăneşti - Valea Mare - Bulbuc (DC 60);*

- ***Hotărârii Consiliului Județean Alba nr. 135/2018*** *privind încetarea dreptului de administrare instituit în favoarea Direcţiei Generale de Asistenţă Socială şi Protecţia Copilului Alba asupra bunului imobil situat administrativ în Oraşul Abrud, str. Cuza Vodă, nr. 9, judeţul Alba şi trecerea bunului imobil din domeniul public al Județului Alba și administrarea Consiliului Județean Alba în domeniul public al Orașului Abrud și administrarea Consiliului local al Orașului Abrud;*

- ***Hotărârii Consiliului Județean Alba nr. 157/2018*** *privind aprobarea trecerii unui bun imobil situat administrativ în municipiul Aiud din domeniul public al Județului Alba și din administrarea Consiliului Județean Alba în domeniul public al municipiului Aiud și în administrarea Consiliului Local al Municipiului Aiud;*

- ***Hotărârii Consiliului Județean Alba nr. 191/2018*** *privind modificarea Inventarului bunurilor care aparţin domeniului public al Județului Alba, prin renumerotarea unor poziţii care au completat acest inventar;*

- ***Hotărârii Consiliului Județean Alba nr. 234/2018*** *privind aprobarea încetării concesiunii asupra bunului imobil „Spaţii de cazare", înscris în CF 74397 Săsciori, aparţinând Staţiei de tratare a apei Săsciori - Sebeşel, bun imobil concesionat către Societatea APA - CTTA SA Alba şi transmiterea acestuia din domeniul public al Judeţului Alba şi din administrarea Consiliului Judeţean Alba în domeniul public al Municipiului Sebeş şi în administrarea Consiliului local al municipiului Sebeş;*

- ***Hotărârii Consiliului Județean Alba nr. 322/2018*** *cu privire la aprobarea modificării traseului și lungimii drumului județean DJ 705 E: DN 7 - Tărtăria - Săliştea - Săliştea Deal;*

- ***Hotărârii Consiliului Județean Alba nr. 323/2018*** *cu privire la aprobarea schimbării încadrării categoriei de folosință și radierii din Inventarul bunurilor care aparţin domeniului public al Județului Alba a drumului județean DJ 107 P: Hopârta (DJ107E) - Turdaş (DC 6) - DJ 107D (Vama Seacă);*

- ***Hotărârii Consiliului Județean Alba nr. 111/2019*** *privind modificarea anexei Hotărârii Consiliului Judeţean Alba nr. 178/6 iunie 2017 cu privire la cuprinderea spaţiilor aferente etajului I al clădirii situate în oraşul Ocna Mureş, str. Axente Sever, nr. 43A, judeţul Alba, în Inventarul domeniului public al Judeţului Alba, în vederea amenajării unui centru multifuncţional de sănătate şi anexei Hotărârii Consiliului Judeţean Alba nr. 191/28 iunie 2018 privind modificarea Inventarului bunurilor care aparţin domeniului public al Judeţului Alba, prin renumerotarea unor poziţii care au completat acest inventar;*

- ***Hotărârii Consiliului Județean Alba nr. 177/2019*** *privind aprobarea declasării și radierii din Inventarul bunurilor care aparţin domeniului public al Judeţului Alba a drumului județean DJ 107R: Stremț (DJ 750C) - Cetea - Benic (DJ 107K);*

- ***Hotărârii Consiliului Județean Alba nr. 210/2019*** *privind aprobarea completării Inventarului bunurilor care aparţin domeniului public al Judeţului Alba;*

- ***Hotărârii Consiliului Județean Alba nr. 239/2019*** *privind acceptarea donației bunului imobil înscris în CF nr. 72174 Blaj și declararea acestuia ca bun imobil aparţinând domeniul public al Judeţului Alba;*

- ***Hotărârii Consiliului Județean Alba nr. 244/2019*** *privind atestarea completării Inventarului bunurilor care aparţin domeniului public al Judeţului Alba;*

- ***Hotărârii Consiliului Județean Alba nr. 260/2019*** *privind preluarea cotei de 1/2 părți asupra unui bun imobil - teren situat administrativ în municipiul Aiud, din domeniul public al Municipiului Aiud și din administrarea Consiliului local al municipiului Aiud, în domeniul public al Judeţului Alba și în administrarea Consiliului Judeţean Alba;*

- ***Hotărârii Consiliului Județean Alba nr. 271/2019*** *privind aprobarea modificării și completării poziției nr. crt. 114 din Inventarul bunurilor care aparţin domeniului public al Judeţului Alba.*

- ***Hotărârii Consiliului Județean Alba nr. 103/2020*** *privind aprobarea transmiterii unor imobile - terenuri din domeniul public al Judeţului Alba și administrarea Consiliului Judeţean Alba în domeniul public al Municipiului Alba Iulia și administrarea Consiliului local al Municipiului Alba Iulia;*

Având în vedere prevederile:

- ***art. 173 alin. 1 lit. c, art. 289*** coroborat cu ***pct. 2 din anexa nr. 3 din O.U.G. nr. 57/2019*** *privind Codul administrativ cu modificările şi completările ulterioare*;

- ***art. 858*** şi ***urm. din Legea nr. 287/2009 (Noul Cod Civil)****, republicată, cu modificările și completările ulterioare;*

- ***H.G. nr. 974/2002*** *privind atestarea domeniului public al judeţului Alba precum şi al municipiilor, oraşelor şi comunelor din judeţul Alba - anexa nr. 1, cu modificările şi completările ulterioare*;

- ***H.G. nr. 426/2011*** *pentru completarea anexei nr. 1 la H.G. nr. 974/2002 privind atestarea domeniului public al judeţului Alba, precum şi al municipiilor, oraşelor şi comunelor din judeţul Alba*;

- ***H.G. nr. 831/2014*** *pentru modificarea şi completarea anexei nr. 1 la H.G. nr. 974/2002 privind atestarea domeniului public al judeţului Alba, precum şi al municipiilor, oraşelor şi comunelor din judeţul Alba*;

- ***H.G. nr. 390/2018*** *pentru modificarea anexei nr. 1 la H.G. nr. 974/2002 privind atestarea domeniului public al judeţului Alba, precum şi al municipiilor, oraşelor şi comunelor din judeţul Alba*;

În temeiul ***art. 182 alin. 1*** și ***alin. 3***, ***art. 196 alin. 1 lit. a*** și ***art. 243 alin. 1 lit. a din O.U.G. nr. 57/2019*** *privind Codul administrativ*, *cu modificările şi completările ulterioare*, adoptă următoarea

HOTĂRÂRE

Art. I. Inventarul bunurilor care aparţin domeniului public al Judeţului Alba atestat prin ***H.G. nr. 974/2002***, *cu modificările şi completările ulterioare*, se modifică, se completează și se actualizează după cum urmează:

1.) ***a)*** Se aprobă trecerea bunului imobil – construcții și teren aferent în suprafață de 777 mp înscris în C.F. nr. 85703 Alba Iulia și construcții și teren aferent în suprafață de 591 mp, înscris C.F. nr. 72572 Alba Iulia, situat în municipiul Alba Iulia, str. Mihai Viteazul, nr. 2, județul Alba din ***Inventarul bunurilor care aparțin domeniului privat al Județului Alba*** în ***Inventarul bunurilor care aparțin domeniului public al Județului Alba.***

b) Poziţia ***cu nr. crt. 18*** din ***Inventarul bunurilor care aparțin domeniului public al Județului Alba*** se completează în mod corespunzător.

2.) Se ***abrogă*** poziţiile nr. 38, 41, 70, 73, 74, 75, 86, 88, 121, 130, 131, 137, 145, 183, 184, 191, 192;

3.) Se ***modifică și se completează*** următoarele poziţii, având elementele de identificare cuprinse în *anexă* - parte integrantă a prezentei hotărâri:

3.1.) ***poziţia nr. 4***, coloana nr. 2 va avea următorul cuprins: „Imobil în care îşi are sediul Centrul Militar Județean Alba şi terenul aferent”, coloana nr. 5 va avea următorul cuprins: „1.270.418,99 ; 593.132,04 total 1.863.551,69”, iar coloana nr. 6 va avea următorul cuprins: „Domeniul public al Judeţului Alba potrivit *H.G. nr. 974/2002, cu modificările și completările ulterioare* şi *Hotărârii Consiliului Judeţean Alba nr. ..../2020*”;

3.2.) ***poziţia nr. 6***, coloana nr. 2 va avea următorul cuprins: „Imobil în care îşi are sediul Consiliul Județean Alba şi terenul aferent”, coloana nr. 5 va avea următorul cuprins: „8.324.003,51; 1.035.717,02 total 9.359.720,53”, iar coloana nr. 6 va avea următorul cuprins: „Domeniul public al Judeţului Alba potrivit *H.G. nr. 974/2002, cu modificările și completările ulterioare* şi *Hotărârii Consiliului Judeţean Alba nr. ..../2020*”;

3.3.) ***poziţia nr. 7***, coloana nr. 5 va avea următorul cuprins: „3.831.446,65; 658.958,13 total 4.490.404,78”, iar coloana nr. 6 va avea următorul cuprins: „Domeniul public al Judeţului Alba potrivit *H.G. nr. 974/2002, cu modificările și completările ulterioare* şi *Hotărârii Consiliului Judeţean Alba nr. ..../2020*”;

3.4.) ***poziţia nr. 8***, coloana nr. 5 va avea următorul cuprins: „1.482.158,98; 737.153,85 total 2.219.312,83”, iar coloana nr. 6 va avea următorul cuprins: „Domeniul public al Judeţului Alba potrivit *H.G. nr. 974/2002, cu modificările și completările ulterioare* şi *Hotărârii Consiliului Judeţean Alba nr. ..../2020*”;

3.5.) ***poziţia nr. 12***, coloana nr. 5 va avea următorul cuprins: „393.075,63; 647.285,52 total 1.040.361,14”, iar coloana nr. 6 va avea următorul cuprins: „Domeniul public al Judeţului Alba potrivit *H.G. nr. 974/2002, cu modificările și completările ulterioare* şi *Hotărârii Consiliului Judeţean Alba nr. ..../2020*”;

3.6.) ***poziţia nr. 13***, coloana nr. 5 va avea următorul cuprins „829.018,68”, iar coloana nr. 6 va avea următorul cuprins: „Domeniul public al Judeţului Alba potrivit *H.G. nr.*

974/2002, cu modificările şi completările ulterioare şi *Hotărârii Consiliului Judeţean Alba nr. ..../2020*";

3.7.) ***poziţia nr. 14***, coloana nr. 5 va avea următorul cuprins: „190.562,68", iar coloana nr. 6 va avea următorul cuprins: „Domeniul public al Judeţului Alba potrivit *H.G. nr. 974/2002, cu modificările şi completările ulterioare* şi *Hotărârii Consiliului Judeţean Alba nr. ..../2020*";

3.8.) ***poziţia nr. 15***, coloana nr. 5 va avea următorul cuprins: „11.009,47; 38.091,41 total 49.100,88", iar coloana nr. 6 va avea următorul cuprins: „Domeniul public al Judeţului Alba potrivit *H.G. nr. 974/2002, cu modificările şi completările ulterioare* şi *Hotărârii Consiliului Judeţean Alba nr. ..../2020*";

3.9.) ***poziţia nr. 16***, coloana nr. 5 va avea următorul cuprins: „1.135.043,11; 222.635,73 total 1.357.678,84", iar coloana nr. 6 va avea următorul cuprins: „Domeniul public al Judeţului Alba potrivit *H.G. nr. 974/2002, cu modificările şi completările ulterioare* şi *Hotărârii Consiliului Judeţean Alba nr. ..../2020*";

3.10.) ***poziţia nr. 17***, coloana nr. 5 va avea următorul cuprins: „245.079,81; 131.835,42 total 376.915,23", iar coloana nr. 6 va avea următorul cuprins: „Domeniul public al Judeţului Alba potrivit *H.G. nr. 974/2002, cu modificările şi completările ulterioare* şi *Hotărârii Consiliului Judeţean Alba nr. ..../2020*";

3.11.) ***poziţia nr. 18***, coloana nr. 2 va avea următorul cuprins: „Imobil în care își au sediul 1. Serviciul Public Județean Salvamont-Salvaspeo, 2. Centrul de Cultură „Augustin Bena" Alba, 3. Centrul de Servicii Comunitare „Arnsberg" Alba Iulia", coloana nr. 3 va avea următorul cuprins: „1. ***Serviciul Public Județean Salvamont - Salvaspeo*** Alba Imobil situat administrativ în municipiul Alba Iulia, str. N. Titulescu, nr. 9, județul Alba identificat astfel: - „Clădire sediu" , înscris în C.F. nr. 104319 Alba Iulia, nr. cadastral 104319-C3, compusă din 3 încăperi, construită din cărămidă cu planşeu de beton, în suprafaţă construită de 101 mp, 2. ***Centrul de Cultură „Augustin Bena" Alba***, situat în municipiul Alba Iulia, str. Mihai Viteazu, nr. 2, - „Clădire sediu" - construcții și teren aferent în suprafață de 777 mp, înscris în C.F. nr. 85703 Alba Iulia, cu nr. cadastral 85703 și nr. top. 2008/2, 2009, 1892/2/2 situate administrativ în municipiul Alba Iulia, str. Mihai Viteazu, nr. 2, județul Alba. - „Gheretă portar" – construcții și teren aferent în suprafață de 591 mp, înscris în C.F. nr. 72572 Alba Iulia, cu nr. cadastral 72572 și top. 2006/2, 2007/2, 2008/1/2 și 1892/2/1/2 și - Împrejmuire din cărămidă, construită din beton şi cărămidă în suprafaţă de 160 ml; -Teren aferent în suprafaţă de 136 mp. - Clădire birouri, compusă din 4 încăperi, construită din cărămidă cu şarpantă din lemn şi învelitoare din ţiglă, în suprafaţă construită de 76 mp; 3. ***Centrul de Servicii Comunitare „Arnsberg" Alba Iulia***, situat în str. Nicolae Titulescu nr. 9, înscris în C.F. nr. 33598 Alba Iulia, cu nr. top. 2010/3, 2012/3, 2010/2/1 şi 2012/2/1 şi în C.F. nr. 24970 Alba Iulia, cu nr. top. 2010/1/2, 2012/1/2, 2010/2/2 şi 2012/2/2, format din: - Clădire nouă, edificată în regim de înălţime S+P+M, construită din: fundaţie de beton, pereţi din cărămidă, şarpantă de lemn şi învelitoare din ţiglă, având suprafaţa construită de 771 mp; - Amenajare exterioară, cuprinzând alei pavate cu dale de beton şi zone verzi; - Teren aferent în suprafaţă de 2.668 mp. - Teren aferent în suprafaţă totală de 2.804 mp. Vecinătăţi: Est – Proprietate privată şi str. Nicolae Titulescu Sud - Str. Mihai Viteazul Vest - Societatea de Servicii Informatice C.T.C.E. Alba Iulia Nord - Clădire sediul PNL şi S.C. Pomponio S.R.L", coloana nr. 5 va avea următorul cuprins: „total general 7.878.206,56, 120,55, 88.632,64, 3.717.302,64, 4.072.150,73 total 2.366.099,27, 300.241,42, 1.405.810,04", iar coloana nr. 6 va avea următorul cuprins: „Domeniul public al Judeţului Alba potrivit *H.G. nr. 974/2002, cu modificările şi completările ulterioare* şi *Hotărârii Consiliului Judeţean Alba nr. ..../2020*";

3.12.) ***poziţia nr. 19***, coloana 2 va avea următorul conținut „Construcţii administrative şi social-culturale în care a funcţionat Centrul de Plasament Sâncrai - Aiud şi terenul aferent", coloana 3 va avea cuprins „Imobil situat administrativ în satul Sîncrai, str. Andrei Mureşanu, nr. 100, municipiul Aiud, cuprinzând: - <u>Sediu administrativ Castel</u>, înscris în C.F. nr. 71061 Aiud, cu nr. cad. 71061 şi 71061-C1, compus din: clădire Castel, edificată în regim de înălţime S+P, cu fundaţie de piatră şi cărămidă, zidărie cărămidă, şarpantă lemn, învelitoare ţiglă, având 34 încăperi şi suprafaţa construită de 771 mp. Teren aferent în suprafaţă de 17.850 mp; - <u>Gospodărie anexă</u>, înscrisă în C.F. nr. 70750 Aiud, cu nr. cad. 70750 şi 70750-C5, compusă din: clădire edificată în regim de înălţime P, fundaţie din beton, zidărie cărămidă, învelitoare plăci azbociment, având 2 încăperi + 7 boxe şi suprafaţa construită de 145 mp. Teren aferent în suprafaţă de 22.584 mp; - <u>Centrul de plasament</u>, înscris în C.F. nr. 91575 Aiud, cu nr.

cad. 91575-C2, 91575-C3, 91575-C4, 91575-C6, 91575-C7, 91575-C8, 91575-C9 compus din: - *Clădire Internat*, edificată în regim de înălţime P+2, cu suprafaţa construită de 587 mp, având 72 încăperi (dormitoare, cabinete medicale, croitorie, grupuri sanitare), construită din: fundaţie de beton, zidărie de cărămidă şi învelitoare tip terasă; - *Clădire Centrala termică*, edificată în regim de înălţime P, cu suprafaţa construită de 218 mp, construită din: fundaţie de beton, zidărie de cărămidă şi învelitoare tip terasă; - *Clădire Cantină*, edificată în regim de înălţime P, cu suprafaţa construită de 350 mp, având 11 încăperi, construită din: fundaţie de beton, zidărie de cărămidă, şarpantă din lemn şi învelitoare cu plăci de azbociment. - Teren aferent în suprafaţă de 3.328 mp. - Teren aferent în suprafaţă totală de 43.762 mp. Vecinătăţi: Est – Str. Andrei Mureşanu Sud – Proprietăţi particulare Vest – Râul Mureş Nord – Imobil în care a funcţionat Şcoala Specială Sâncrai", coloana nr. 5 va avea următorul cuprins: „5.636.063,74 clădire 628.428,79 teren 210.765,18; 175.012,91; 3.229.466,14; 2.359,35; 321.578,56; 117.165,48", iar coloana nr. 6 va avea următorul cuprins: „Domeniul public al Judeţului Alba potrivit *H.G. nr. 974/2002, cu modificările și completările ulterioare* şi *Hotărârii Consiliului Judeţean Alba nr. ..../2020*";

3.13.) ***poziţia nr. 20***, coloana nr. 5 va avea următorul cuprins: „clădiri 10.218.923,03, teren 400.746,23 total 10.619.669,26", iar coloana nr. 6 va avea următorul cuprins: „Domeniul public al Judeţului Alba potrivit *H.G. nr. 974/2002, cu modificările și completările ulterioare* şi *Hotărârii Consiliului Judeţean Alba nr. ..../2020*";

3.14.) ***poziţia nr. 21,*** coloana 2 va avea următorul conținut „Imobil în care a funcţionat Şcoala Specială cu Grădiniţă Sâncrai - Aiud şi terenul aferent", coloana 3 va avea cuprins „Imobil situat administrativ în satul Sâncrai, str. Andrei Mureşanu, nr. 100, municipiul Aiud, cuprinzând: - Şcoala Specială, înscrisă în C.F. nr. 91619 Aiud, cu nr. cad. 91619 -C6, 91619 -C7, 91619 -C8, 91619 -C9 compusă din: - Clădire Şcoala Specială, edificată în regim de înălţime S+P+1, cu suprafaţa construită de 962 mp, având 40 de încăperi cu suprafaţa utilă de 2000 mp (săli clasă, cabinete, ateliere, grupuri sociale), construită din: fundaţie de beton, zidărie de cărămidă, planşeuri de beton, şarpantă de lemn, învelitoare din ţiglă; - Clădire Grădiniţă Nouă, edificată în regim de înălţime P+1, cu suprafaţa construită de 127 mp, având 9 încăperi (săli clasă, grupuri sociale, bucătărie), construită din: fundaţie de beton, zidărie de cărămidă, planşeu din beton, şarpantă de lemn, învelitoare din ţiglă; - Clădire Grădiniţa veche, edificată în regim de înălţime P, cu suprafaţa construită de 353 mp, având 18 încăperi (săli clasă, cabinete, ateliere, grupuri sociale), construită din: fundaţie de beton, zidărie de cărămidă, planşeu de beton, şarpantă de lemn, învelitoare din ţiglă; - Clădire Centrala termică, edificată în regim de înălţime P, cu suprafaţa construită de 177 mp, având 2 încăperi, construită din: fundaţie de beton, zidărie de cărămidă, şarpantă din ferme metalice, învelitoare din plăci de azbociment; - Teren aferent în suprafaţă de 11.884 mp. - Teren înscris în CF nr. 91620 Aiud, cu nr. cad. 91620 în suprafaţă de 555 mp. - Total Teren aferent în suprafaţă totală de 12.384 mp. Vecinătăţi: Est – Str. Andrei Mureşanu Sud – Imobil în care a funcţionat Centrul de Plasament Sâncrai Vest – Râul Mureş Nord – Proprietăţi particulare", coloana nr. 5 va avea următorul cuprins: „3.247.478,84; 275.078,72; 937.741,53; 418.388,23; 17.602,95", iar coloana nr. 6 va avea următorul cuprins: „Domeniul public al Judeţului Alba potrivit *H.G. nr. 974/2002, cu modificările și completările ulterioare* şi *Hotărârii Consiliului Judeţean Alba nr. ..../2020*";

3.15.) ***poziţia nr. 23***, coloana nr. 5 va avea următorul cuprins: „4.341.108,41; 1.283.298,43 total 5.624.406,84", iar coloana nr. 6 va avea următorul cuprins: „Domeniul public al Judeţului Alba potrivit *H.G. nr. 974/2002, cu modificările și completările ulterioare* şi *Hotărârii Consiliului Judeţean Alba nr. ..../2020*";

3.16.) ***poziţia nr. 25***, coloana nr. 2 va avea următorul cuprins: „Imobil în care îşi are sediul Spitalul Judeţean de Urgenţă Alba Iulia şi terenul aferent", coloana nr. 3 va avea următorul cuprins: „Imobil situat administrativ în municipiul Alba Iulia, Bulevardul Revoluţiei 1989, nr. 23, judeţul Alba, înscris în C.F. nr. 106270 Alba Iulia, cu nr. cad. 106270, având construcţiile C1, C2, C3, C4, C5, C6, C7,C8, compus din: 1) Clădire Spital şi Policlinică 106270 -C5, cu suprafaţa totală construită la sol de 3.510 mp, cuprinzând: a) Clădire Corp spitalizare cu 700 de paturi, având un regim de înălţime S+P+5E, fundaţii de beton, zidărie din cărămidă şi plăci prefabricate, planşeu de beton şi acoperiş tip terasă; b) Clădire Casa scării, având un regim de înălţime P+5E, fundaţii de beton, zidărie din cărămidă, planşeu de beton şi acoperiş tip terasă; c) Clădire Bloc operator şi Policlinică, având un regim de înălţime P+2E, fundaţii de beton, zidărie din cărămidă, planşeu de beton şi acoperiş tip terasă; 2) Clădire Oncologie 106270 - C6, cu suprafaţa construită la sol de 627 mp, având un regim de înălţime

D+P+E, fundaţii de beton, zidărie din cărămidă, planşeu de beton şi acoperiş tip terasă; 3) Clădire Post trafo şi Grup electrogen 106270 - C7, cu suprafaţa construită la sol de 146 mp, edificată în regim P; 4) Clădire Laborator Medicină Legală şi Morga 106270 -C8, cu suprafaţa construită la sol de 209 mp, având un regim de înălţime P+2E, fundaţii de beton, zidărie din cărămidă, planşeu de beton, şarpantă de lemn şi învelitoare din ţiglă; 5) Clădire Staţie de oxigen 106270 - C1, cu suprafaţa construită la sol de 199 mp, edificată în regim P; 6) Bazin de apă 106270 -C2, cu suprafaţa construită la sol de 10 mp, având capacitatea de 300 mc; 7) Clădire Centrala termică, Atelier mecanic, Staţie hidrofoare, Staţie compresoare şi Crematoriu 106270 - C3, cu suprafaţa totală construită la sol de 521 mp, regim P; 8) Clădire Bloc alimentar şi Spălătorie 106270 - C4, cu suprafaţa construită la sol de 664 mp, având un regim de înălţime S+P, fundaţii de beton, zidărie din cărămidă, planşeu de beton şi acoperiş tip terasă; 9) Amenajări exterioare: drumuri, trotuare, alei pavate cu dale de beton şi zone verzi, garduri şi împrejmuiri. Teren intravilan aferent, în suprafaţă totală de 26.561 mp, din care: a) Teren curţi construcţii în suprafaţă de 3.313 mp, înscris în CF 106269, cu nr. cad. 106269; b) Teren curţi construcţii în suprafaţă de 20.884 mp, înscris în CF 106270 pe care sunt edificate construcţiile C1, C2, C3, C4, C5, C6, C7 şi C8; c) Teren curţi construcţii în suprafaţă de 375 mp, înscris în CF 86550, cu nr. cad. 86550 și nr. topo. 2985/1/2; d) Teren alee de acces în suprafaţă de 300 mp, înscris în CF 86873 Alba Iulia, cu nr. cad. 6156/3 și nr. topo 2985/3; e) Teren curţi construcţii în suprafaţă de 111 mp, înscris în CF 86876 cu nr. cad. 6156/4/C12 și nr. topo 2985/4, pe care este edificată clădirea Punct control poartă; f) Teren construibil în suprafaţă de 1.578 mp. înscris în CF 86131 Alba Iulia, cu nr. cad. 6156/5, nr. top 2985/5 Vecinătăţi: Est–Bulevardul Revoluţiei 1989; Sud–Bulevardul Transilvaniei; Vest–Strada Fântânelelor; Nord–Liceul Militar „Mihai Viteazul" Alba Iulia.", coloana nr. 5 va avea următorul cuprins: „51.331.932,38 din care clădiri 38.169.894,38 teren 13.162.038,00", iar coloana nr. 6 va avea următorul cuprins: „Domeniul public al Judeţului Alba potrivit *H.G. nr. 974/2002, cu modificările și completările ulterioare* şi *Hotărârii Consiliului Judeţean Alba nr. ..../2020*";

3.17.) ***poziţia nr. 27***, coloana nr. 2 va avea următorul cuprins: „Imobil în care îşi are sediul Secţia de Boli Infecţioase aparţinătoare Spitalului Judeţean de Urgenţă Alba Iulia şi terenul aferent", coloana nr. 3 va avea următorul cuprins: „Imobil situat administrativ în municipiul Alba Iulia, str. Decebal, nr. 20, înscris în C.F. nr. 3083 Alba Iulia, cu nr. top 1908/15/5 şi 1895/1, compus din: Clădire Spital Contagioase, având un regim de înălţime P+2E, cu suprafaţa construită de 571,88 mp, realizată din: fundaţii de beton, zidărie din cărămidă, planşeu de beton, şarpantă de lemn şi învelitoare din ţiglă; Clădiri anexe, în suprafaţă totală construită de 220 mp; Garduri şi împrejmuiri. Teren aferent în suprafaţă totală de 1.503 mp. Vecinătăţi: Est – Str. Decebal Sud – Imobil proprietate privată Vest – Şanţurile Cetăţii Alba Iulia Nord – Imobil proprietate privată", coloana nr. 4 va avea următorul cuprins: „2007", coloana nr. 5 va avea următorul cuprins: „3.791.464,00 + 757.151,00 total 4.548.615,00", iar coloana nr. 6 va avea următorul cuprins: „Domeniul public al Judeţului Alba potrivit *H.G. nr. 974/2002, cu modificările și completările ulterioare* şi *Hotărârii Consiliului Judeţean Alba nr. ..../2020*";

3.18.) ***poziţia nr. 29***, coloana nr. 2 va avea următorul cuprins: „Imobil în care îşi are sediul Policlinica Judeţeană aparţinătoare Spitalului Judeţean de Urgenţă Alba Iulia şi terenul aferent", coloana nr. 3 va avea următorul cuprins: „Imobil situat administrativ în municipiul Alba Iulia, str. Al. Vaida Voievod, nr. 2, înscris în C.F. nr. 78129 Alba Iulia, nr. top. 3665/2/1, 3665/1/2, 3665/4/2, 3666/1/2, 3666/2/1/1 şi 3665/3/2/1, format din clădire, având un regim de înălţime P+4E, cu suprafaţa construită de 758 mp, realizată din: fundaţii de beton, zidărie din cărămidă, planşeu de beton, şarpantă de lemn şi învelitoare din ţiglă şi teren aferent în suprafaţă totală de 2.124 mp. Sediul Policlinicii cuprinde suprafeţele utile, corespunzătoare parterului şi etajelor I şi II, în cotă de 3/5 părţi din întreaga clădire, după cum urmează: Parterul, cu suprafaţa utilă totală de 25,85 mp, respectiv cabinetele nr. 12, cu suprafaţa utilă de 19,54 mp şi nr. 22, cu suprafaţa utilă de 6,31 mp; Etajul I+II, cu suprafaţa utilă totală de 1.103,06 mp. Teren aferent în suprafaţă totală de 1.138,60 mp. Vecinătăţi: Est – Str. Al. Vaida Voievod, Sud – Imobil proprietate privată, Vest – Imobil proprietate privată, Nord – Str. 1 Decembrie", coloana nr. 4 va avea următorul cuprins: „2002", coloana nr. 5 va avea următorul cuprins: „3.317.241,78 + 688.136,00 total 4.065.377,78", iar coloana nr. 6 va avea următorul cuprins: „Domeniul public al Judeţului Alba potrivit *H.G. nr. 974/2002, cu modificările și completările ulterioare* şi *Hotărârii Consiliului Judeţean Alba nr. ..../2020*";

3.19.) ***poziţia nr. 31***, coloana nr. 2 va avea următorul cuprins: „Imobil în care a funcţionat Colegiul Medicilor Alba Iulia şi terenul aferent", coloana nr. 3 va avea următorul

cuprins: „Imobil situat administrativ în municipiul Alba Iulia, str. Lucian Blaga, nr. 8, înscris în C.F. nr. 78134 Alba Iulia, cu nr. top 2014/7/1/a, 2014/7/1/b şi 2014/7/2 format din: Clădire, având un regim de înălţime S+P+1E, cu suprafaţa construită de 159 mp şi suprafaţa utilă totală de 214,18 mp, realizată din: fundaţii de beton, zidărie din cărămidă, planşeu de beton, şarpantă de lemn şi învelitoare din ţiglă. Teren aferent în suprafaţă totală de 1.428 mp. Vecinătăţi: Est – Str. Lucian Blaga, Sud – Imobil proprietate privată, Vest – Imobil proprietate privată, Nord – Imobil proprietate privată", coloana nr. 5 va avea următorul cuprins: „609.568,34, 713.737,67 total 1.323.306,01", iar coloana nr. 6 va avea următorul cuprins: „Domeniul public al Judeţului Alba potrivit *H.G. nr. 974/2002, cu modificările și completările ulterioare* şi *Hotărârii Consiliului Judeţean Alba nr. ..../2020*";

3.20.) ***poziţia nr. 32***, coloana nr. 2 va avea următorul cuprins: „Imobil în care îşi are sediul Dispensarul TBC aparţinător Spitalului Judeţean de Urgenţă Alba Iulia şi terenul aferent", coloana nr. 3 va avea următorul cuprins: "Imobil situat administrativ în municipiul Alba Iulia, str. Crişanei, nr. 1, înscris în C.F. nr. 32924 Alba Iulia nr. top 1655/2/1/1/2, 1656/2/1/1/2, 1655/2/1/1/3 , 1656/2/1/1/3, 1655/2/1/1/1/b, 1656/2/1/1/1/b, 1655/2/1/1/2/1 şi 1656/1/1/1/2/1, format din: Clădire dispensar, având un regim de înălţime P+1E, cu suprafaţa construită de 407 mp, realizată din: fundaţii de beton, zidărie din plăci prefabricate din beton şi acoperiş tip terasă. Suprafaţa utilă totală este de 314,53 mp, din care: 94,77 mp – la parter şi 219,76 mp – la etaj. Teren aferent în suprafaţă totală de 1.169 mp. Vecinătăţi: Est – proprietar particular, Sud – Str. Crişanei, Vest – drum, Nord – proprietar particular ", coloana nr. 5 va avea următorul cuprins: „939.729,00, 554.374,87 total 1.494.103,87", iar coloana nr. 6 va avea următorul cuprins: „Domeniul public al Judeţului Alba potrivit *H.G. nr. 974/2002, cu modificările și completările ulterioare* şi *Hotărârii Consiliului Judeţean Alba nr. ..../2020*";

3.21.) ***poziţia nr. 34***, coloana nr. 2 va avea următorul cuprins: „Imobil în care a funcţionat Secţia de Neurologie şi Psihiatrie aparţinătoare Spitalului Judeţean de Urgenţă Alba Iulia şi terenul aferent", coloana nr. 3 va avea următorul cuprins: "Imobil situat administrativ în municipiul Alba Iulia, str. Unirii, nr. 1-3, înscris în C.F. nr. 84194 Alba Iulia, cu nr. cad. 84194, 84194-C1, 84194-C2, 84194-C3, 84194-C4, 84194-C6, 84194-C7, compus din: Clădire Birou Internări, având un regim de înălţime P, cu suprafaţa construită de 552 mp, cuprinzând 4 încăperi, realizată din: fundaţii de beton, zidărie din cărămidă, planşeu de beton, şarpantă de lemn şi învelitoare din ţiglă; Clădire Secţie Neurologie, având un regim de înălţime P+1E, cu suprafaţa construită de 1.544 mp, cuprinzând 36 încăperi, realizată din: fundaţii de beton, zidărie din cărămidă, planşeu de beton, şarpantă de lemn şi învelitoare din ţiglă; Clădire Secţie Psihiatrie, având un regim de înălţime S+P+1E, cu suprafaţa construită de 99 mp, cuprinzând 35 încăperi, realizată din: fundaţii de beton, zidărie din cărămidă şi BCA, planşeu de beton, şarpantă de lemn şi învelitoare din ţiglă; Morga, având un regim de înălţime P, cu suprafaţa construită de 68 mp, 1 încăpere, realizată din: fundaţii de beton, zidărie din cărămidă, planşeu de beton, şarpantă de lemn şi învelitoare din ţiglă; Clădire Sediul Administrativ, având un regim de înălţime P+1E, cu suprafaţa construită de 258 mp, cuprinzând 13 încăperi, realizată din: fundaţii de beton, zidărie din cărămidă şi BCA, planşeu de beton, şarpantă de lemn şi învelitoare din ţiglă; Clădire Club, având un regim de înălţime P+1E, cu suprafaţa construită de 169 mp, cuprinzând 7 încăperi, realizată din: fundaţii de beton, zidărie din cărămidă şi BCA, planşeu de beton, şarpantă de lemn şi învelitoare din ţiglă; Clădire Centrala termică, cu suprafaţa construită de 8 mp –regim P; Împrejmuiri - din zidărie în lungime de 143,50 ml. Teren aferent în suprafaţă totală de 17.870 mp compus din curte şi grădină. Vecinătăţi: Est – Imobile proprietate privată şi fostul Centru de Primire a Copilului Alba Iulia, Sud – Str. Unirii, Vest – Şanţ Cetate Alba Iulia, Nord – Teren proprietatea Episcopiei Romano - Catolice Alba Iulia", coloana nr. 4 va avea, în ordinea alineatelor, următorul cuprins: „1989; 1860; 1732; 1986; 1860; 1986; 1985", coloana nr. 5 va avea următorul cuprins: „4.311.636,35, 7.528.570,00 total 11.840.206,35", iar coloana nr. 6 va avea următorul cuprins: „Domeniul public al Judeţului Alba potrivit *H.G. nr. 974/2002, cu modificările și completările ulterioare* şi *Hotărârii Consiliului Judeţean Alba nr. ..../2020*";

3.22.) ***poziţia nr. 35***, coloana 2 va avea următorul conținut „Imobil în care îşi are sediul Serviciul Judeţean de Ambulanţă Alba", coloana 3 va avea cuprins „- Imobil situat administrativ în municipiul Alba Iulia, Calea Moţilor nr. 83, înscris în C.F. nr. 31339 Alba Iulia, sub nr. ord. A+1,4, cu nr. top. 2900/2, 2904/2, 2905/2/2 şi 2906/2, compus din: - Clădire Sediu Ambulanţă, având un regim de înălţime P, cu suprafaţa construită de 251,82 mp, cuprinzând 12 încăperi, realizată din: fundaţii de beton, zidărie din cărămidă, planşeu de beton şi acoperiş tip terasă; - Clădire Birouri Contabilitate, având un regim de înălţime P, cu suprafaţa construită de

63,95 mp, cuprinzând 4 încăperi, realizată din: fundaţii de beton, zidărie din cărămidă, planşeu de beton şi acoperiş tip terasă; - Clădire Garaje+Atelier mecanic, având un regim de înălţime P, cu suprafaţa construită de 630,17 mp, cuprinzând 4 încăperi, realizată din: fundaţii de beton, zidărie din cărămidă, planşeu de beton şi acoperiş tip terasă; - Clădire Garaje, având un regim de înălţime P, cu suprafaţa construită de 390 mp, cuprinzând 11 încăperi, realizată din: fundaţii de beton, zidărie din cărămidă, planşeu de beton, şarpantă de lemn şi acoperiş din tablă; - Clădire Centrală termică, având un regim de înălţime P, cu suprafaţa construită de 50 mp, cuprinzând 2 încăperi, realizată din: fundaţii de beton, zidărie din cărămidă, planşeu de beton şi acoperiş tip terasă; - Rampă de 7 tone, realizată din metal, în suprafaţă construită 28 mp; - Teren aferent în suprafaţă totală de 4.349 mp. Vecinătăţi: Est – Str. Mesteacănului Sud – Str. Luceafărului Vest – Ansamblu locuinţe Nord – Calea Moţilor", coloana nr. 5 va avea următorul cuprins: „677.797,71; 172.132,60; 1.193.993,12; 677.363,11; 98.789,04; 2,10; 823.941,26 total 3.644.018,93", iar coloana nr. 6 va avea următorul cuprins: „Domeniul public al Judeţului Alba potrivit *H.G. nr. 974/2002, cu modificările şi completările ulterioare* şi *Hotărârii Consiliului Judeţean Alba nr. ..../2020*";

3.23.) ***poziţia nr. 37***, coloana nr. 2 va avea următorul cuprins: „DJ 103 G: Inoc (DN1) - Ciugudu de Jos - Ciugudu de Sus - limită Judeţul Cluj", coloana nr. 3 va avea următorul cuprins: "- poziția km: 0+000 - 13+200- lungimea: 13,200 km", coloana nr. 4 va avea următorul cuprins: „1974", coloana nr. 5 va avea următorul cuprins: „3.603.995,78, iar coloana nr. 6 va avea următorul cuprins: „Domeniul public al Judeţului Alba potrivit *H.G. nr. 974/2002, cu modificările şi completările ulterioare* şi *Hotărârii Consiliului Judeţean Alba nr. ..../2020*";

3.24.) ***poziţia nr. 39***, coloana nr. 5 va avea următorul cuprins: „5.182.822,07", iar coloana nr. 6 va avea următorul cuprins: „Domeniul public al Judeţului Alba potrivit *H.G. nr. 974/2002, cu modificările şi completările ulterioare* şi *Hotărârii Consiliului Judeţean Alba nr. ..../2020*";

3.25.) ***poziţia nr. 40***, coloana nr. 5 va avea următorul cuprins: „5.664.561,65", iar coloana nr. 6 va avea următorul cuprins: „Domeniul public al Judeţului Alba potrivit *H.G. nr. 974/2002, cu modificările şi completările ulterioare* şi *Hotărârii Consiliului Judeţean Alba nr. ..../2020*";

3.26.) ***poziţia nr. 42***, coloana nr. 5 va avea următorul cuprins: „12.591.987,29", iar coloana nr. 6 va avea următorul cuprins: „Domeniul public al Judeţului Alba potrivit *H.G. nr. 974/2002, cu modificările şi completările ulterioare* şi *Hotărârii Consiliului Judeţean Alba nr. ..../2020*";

3.27.) ***poziţia nr. 43***, coloana nr. 5 va avea următorul cuprins: „9.004.046,10", iar coloana nr. 6 va avea următorul cuprins: „Domeniul public al Judeţului Alba potrivit *H.G. nr. 974/2002, cu modificările şi completările ulterioare* şi *Hotărârii Consiliului Judeţean Alba nr. ..../2020*";

3.28.) ***poziţia nr. 44***, coloana nr. 5 va avea următorul cuprins: „18.159.813,71", iar coloana nr. 6 va avea următorul cuprins: „Domeniul public al Judeţului Alba potrivit *H.G. nr. 974/2002, cu modificările şi completările ulterioare* şi *Hotărârii Consiliului Judeţean Alba nr. ..../2020*";

3.29.) ***poziţia nr. 45***, coloana nr. 5 va avea următorul cuprins: „67.263.090,46", iar coloana nr. 6 va avea următorul cuprins: „Domeniul public al Judeţului Alba potrivit *H.G. nr. 974/2002, cu modificările şi completările ulterioare* şi *Hotărârii Consiliului Judeţean Alba nr. ..../2020*";

3.30.) ***poziţia nr. 46***, coloana nr. 5 va avea următorul cuprins: „7.275.021,28", iar coloana nr. 6 va avea următorul cuprins: „Domeniul public al Judeţului Alba potrivit *H.G. nr. 974/2002, cu modificările şi completările ulterioare* şi *Hotărârii Consiliului Judeţean Alba nr. ..../2020*";

3.31.) ***poziţia nr. 47***, coloana nr. 5 va avea următorul cuprins: „6.722.848,18", iar coloana nr. 6 va avea următorul cuprins: „Domeniul public al Judeţului Alba potrivit *H.G. nr. 974/2002, cu modificările şi completările ulterioare* şi *Hotărârii Consiliului Judeţean Alba nr. ..../2020*";

3.32.) ***poziţia nr. 48***, coloana nr. 5 va avea următorul cuprins: „20.046.669,50", iar coloana nr. 6 va avea următorul cuprins: „Domeniul public al Judeţului Alba potrivit *H.G. nr. 974/2002, cu modificările şi completările ulterioare* şi *Hotărârii Consiliului Judeţean Alba nr. ..../2020*";

3.33.) ***poziţia nr. 49***, coloana nr. 5 va avea următorul cuprins: „9.380.283,37”, iar coloana nr. 6 va avea următorul cuprins: „Domeniul public al Judeţului Alba potrivit *H.G. nr. 974/2002, cu modificările și completările ulterioare* şi *Hotărârii Consiliului Judeţean Alba nr. ..../2020*”;

3.34.) ***poziţia nr. 50***, coloana nr. 5 va avea următorul cuprins: „6.167.502,12”, iar coloana nr. 6 va avea următorul cuprins: „Domeniul public al Judeţului Alba potrivit *H.G. nr. 974/2002, cu modificările și completările ulterioare* şi *Hotărârii Consiliului Judeţean Alba nr. ..../2020*”;

3.35.) ***poziţia nr. 51***, coloana nr. 5 va avea următorul cuprins: „6.221.943,46”, iar coloana nr. 6 va avea următorul cuprins: „Domeniul public al Judeţului Alba potrivit *H.G. nr. 974/2002, cu modificările și completările ulterioare* şi *Hotărârii Consiliului Judeţean Alba nr. ..../2020*”;

3.36.) ***poziţia nr. 52***, coloana nr. 5 va avea următorul cuprins: „5.970.185,42”, iar coloana nr. 6 va avea următorul cuprins: „Domeniul public al Judeţului Alba potrivit *H.G. nr. 974/2002, cu modificările și completările ulterioare* şi *Hotărârii Consiliului Judeţean Alba nr. ..../2020*”;

3.37.) ***poziţia nr. 53***, coloana nr. 5 va avea următorul cuprins: „11.703.285,45”, iar coloana nr. 6 va avea următorul cuprins: „Domeniul public al Judeţului Alba potrivit *H.G. nr. 974/2002, cu modificările și completările ulterioare* şi *Hotărârii Consiliului Judeţean Alba nr. ..../2020*”;

3.38.) ***poziţia nr. 54***, coloana nr. 5 va avea următorul cuprins: „14.507.154,29”, iar coloana nr. 6 va avea următorul cuprins: „Domeniul public al Judeţului Alba potrivit *H.G. nr. 974/2002, cu modificările și completările ulterioare* şi *Hotărârii Consiliului Judeţean Alba nr. ..../2020*”;

3.39.) ***poziţia nr. 55***, coloana nr. 5 va avea următorul cuprins: „24.927.713,63”, iar coloana nr. 6 va avea următorul cuprins: „Domeniul public al Judeţului Alba potrivit *H.G. nr. 974/2002, cu modificările și completările ulterioare* şi *Hotărârii Consiliului Judeţean Alba nr. ..../2020*”;

3.40.) ***poziţia nr. 56***, coloana nr. 5 va avea următorul cuprins: „30.219.283,98”, iar coloana nr. 6 va avea următorul cuprins: „Domeniul public al Judeţului Alba potrivit *H.G. nr. 974/2002, cu modificările și completările ulterioare* şi *Hotărârii Consiliului Judeţean Alba nr. ..../2020*”;

3.41.) ***poziţia nr. 57***, coloana 2 va avea următorul cuprins „DJ 107 U: Băcăinţi (DJ 107A) - Ceru Băcăinţi(DC 61)”, coloana 3 va avea următorul cuprins „- poziția km: 0+000 - 7+000 - lungimea: 7,000 km”, coloana nr. 5 va avea următorul cuprins: „931.295,21”, iar coloana nr. 6 va avea următorul cuprins: „Domeniul public al Judeţului Alba potrivit *H.G. nr. 974/2002, cu modificările și completările ulterioare* şi *Hotărârii Consiliului Judeţean Alba nr. ..../2020*”;

3.42.) ***poziţia nr. 58***, coloana nr. 5 va avea următorul cuprins: „2.466.834,74”, iar coloana nr. 6 va avea următorul cuprins: „Domeniul public al Judeţului Alba potrivit *H.G. nr. 974/2002, cu modificările și completările ulterioare* şi *Hotărârii Consiliului Judeţean Alba nr. ..../2020*”;

3.43.) ***poziţia nr. 60***, coloana nr. 5 va avea următorul cuprins: „3.027.824,70”, iar coloana nr. 6 va avea următorul cuprins: „Domeniul public al Judeţului Alba potrivit *H.G. nr. 974/2002, cu modificările și completările ulterioare* şi *Hotărârii Consiliului Judeţean Alba nr. ..../2020*”;

3.44.) ***poziţia nr. 61***, coloana nr. 5 va avea următorul cuprins: „3.816.594,47”, iar coloana nr. 6 va avea următorul cuprins: „Domeniul public al Judeţului Alba potrivit *H.G. nr. 974/2002, cu modificările și completările ulterioare* şi *Hotărârii Consiliului Judeţean Alba nr. ..../2020*”; „Domeniul public al Judeţului Alba potrivit *H.G. nr. 974/2002, cu modificările și completările ulterioare* şi *Hotărârii Consiliului Judeţean Alba nr. ..../2020*”;

3.45.) ***poziţia nr. 62***, coloana nr. 5 va avea următorul cuprins: „1.250.457,86”, iar coloana nr. 6 va avea următorul cuprins: „Domeniul public al Judeţului Alba potrivit *H.G. nr. 974/2002, cu modificările și completările ulterioare* şi *Hotărârii Consiliului Judeţean Alba nr. ..../2020*”;

3.46.) ***poziţia nr. 63***, coloana nr. 5 va avea următorul cuprins: „5.522.760,94”, iar coloana nr. 6 va avea următorul cuprins: „Domeniul public al Judeţului Alba potrivit *H.G. nr.*

974/2002, cu modificările și completările ulterioare şi *Hotărârii Consiliului Judeţean Alba nr. ..../2020*";

3.47.) ***poziţia nr. 64***, coloana nr. 5 va avea următorul cuprins: „6.616.265,20", iar coloana nr. 6 va avea următorul cuprins: „Domeniul public al Judeţului Alba potrivit *H.G. nr. 974/2002, cu modificările și completările ulterioare* şi *Hotărârii Consiliului Judeţean Alba nr. ..../2020*";

3.48.) ***poziţia nr. 65***, coloana nr. 5 va avea următorul cuprins: „3.128.114,33", iar coloana nr. 6 va avea următorul cuprins: „Domeniul public al Judeţului Alba potrivit *H.G. nr. 974/2002, cu modificările și completările ulterioare* şi *Hotărârii Consiliului Judeţean Alba nr. ..../2020*";

3.49.) ***poziţia nr. 66***, coloana nr. 2 va avea următorul cuprins „ DJ 704: DN 7 (Şibot) - Vinerea - Cugir", coloana nr. 3 va avea următorul cuprins „- poziția km: 0+000 – 11+750 - lungimea: 11,750 km", coloana nr. 5 va avea următorul cuprins: „1.162.578,15", iar coloana nr. 6 va avea următorul cuprins: „Domeniul public al Judeţului Alba potrivit *H.G. nr. 974/2002, cu modificările și completările ulterioare* şi *Hotărârii Consiliului Judeţean Alba nr. ..../2020*";

3.50.) ***poziţia nr. 67***, coloana nr. 5 va avea următorul cuprins: „8.833.033,35", iar coloana nr. 6 va avea următorul cuprins: „Domeniul public al Judeţului Alba potrivit *H.G. nr. 974/2002, cu modificările și completările ulterioare* şi *Hotărârii Consiliului Judeţean Alba nr. ..../2020*";

3.51.) ***poziţia nr. 68***, coloana nr. 5 va avea următorul cuprins: „9.923.946,12", iar coloana nr. 6 va avea următorul cuprins: „Domeniul public al Judeţului Alba potrivit *H.G. nr. 974/2002, cu modificările și completările ulterioare* şi *Hotărârii Consiliului Judeţean Alba nr. ..../2020*";

3.52.) ***poziţia nr. 69***, coloana nr. 5 va avea următorul cuprins: „2.356.819,77", iar coloana nr. 6 va avea următorul cuprins: „Domeniul public al Judeţului Alba potrivit *H.G. nr. 974/2002, cu modificările și completările ulterioare* şi *Hotărârii Consiliului Judeţean Alba nr. ..../2020*";

3.53.) ***poziţia nr. 71***, coloana nr. 5 va avea următorul cuprins: „1.742.138,83", iar coloana nr. 6 va avea următorul cuprins: „Domeniul public al Judeţului Alba potrivit *H.G. nr. 974/2002, cu modificările și completările ulterioare* şi *Hotărârii Consiliului Judeţean Alba nr. ..../2020*";

3.54.) ***poziţia nr. 72***, coloana cu nr. 2 va avea următorul cuprins „DJ 705 E: DN 7 - Tărtăria - Săliştea", coloana nr. 3 va avea următorul cuprins „- poziția km: 0+000 – 4+800 - lungimea: 4+800 km", coloana nr. 5 va avea următorul cuprins: „2.287.961,58", iar coloana nr. 6 va avea următorul cuprins: „Domeniul public al Judeţului Alba potrivit *H.G. nr. 974/2002, cu modificările și completările ulterioare* şi *Hotărârii Consiliului Judeţean Alba nr. ..../2020*";

3.55.) ***poziţia nr. 76***, coloana nr. 5 va avea următorul cuprins: „5.875.567,52", iar coloana nr. 6 va avea următorul cuprins: „Domeniul public al Judeţului Alba potrivit *H.G. nr. 974/2002, cu modificările și completările ulterioare* şi *Hotărârii Consiliului Judeţean Alba nr. ..../2020*";

3.56.) ***poziţia nr. 77***, coloana nr. 5 va avea următorul cuprins: „275.633,17", iar coloana nr. 6 va avea următorul cuprins: „Domeniul public al Judeţului Alba potrivit *H.G. nr. 974/2002, cu modificările și completările ulterioare* şi *Hotărârii Consiliului Judeţean Alba nr. ..../2020*";

3.57.) ***poziţia nr. 78***, coloana nr. 5 va avea următorul cuprins: „1.386.631,71", iar coloana nr. 6 va avea următorul cuprins: „Domeniul public al Judeţului Alba potrivit *H.G. nr. 974/2002, cu modificările și completările ulterioare* şi *Hotărârii Consiliului Judeţean Alba nr. ..../2020*";

3.58.) ***poziţia nr. 79***, coloana nr. 5 va avea următorul cuprins: „4.069.462,62", iar coloana nr. 6 va avea următorul cuprins: „Domeniul public al Judeţului Alba potrivit *H.G. nr. 974/2002, cu modificările și completările ulterioare* şi *Hotărârii Consiliului Judeţean Alba nr. ..../2020*"; „Domeniul public al Judeţului Alba potrivit *H.G. nr. 974/2002, cu modificările și completările ulterioare* şi *Hotărârii Consiliului Judeţean Alba nr. ..../2020*";

3.59.) ***poziţia nr. 80***, coloana nr. 5 va avea următorul cuprins: „18.167.810,04", iar coloana nr. 6 va avea următorul cuprins: „Domeniul public al Judeţului Alba potrivit *H.G. nr. 974/2002, cu modificările și completările ulterioare* şi *Hotărârii Consiliului Judeţean Alba nr. ..../2020*";

3.60.) ***poziţia nr. 82***, coloana nr. 5 va avea următorul cuprins: „10.930,79”, iar coloana nr. 6 va avea următorul cuprins: „Domeniul public al Judeţului Alba potrivit *H.G. nr. 974/2002, cu modificările și completările ulterioare* şi *Hotărârii Consiliului Judeţean Alba nr. ..../2020*”;

3.61.) ***poziţia nr. 83***, coloana nr. 5 va avea următorul cuprins: „679.707,91”, iar coloana nr. 6 va avea următorul cuprins: „Domeniul public al Judeţului Alba potrivit *H.G. nr. 974/2002, cu modificările și completările ulterioare* şi *Hotărârii Consiliului Judeţean Alba nr. ..../2020*”;

3.62.) ***poziţia nr. 84***, coloana nr. 5 va avea următorul cuprins: „1.959.370,88”, iar coloana nr. 6 va avea următorul cuprins: „Domeniul public al Judeţului Alba potrivit *H.G. nr. 974/2002, cu modificările și completările ulterioare* şi *Hotărârii Consiliului Judeţean Alba nr. ..../2020*”;

3.63.) ***poziţia nr. 85***, coloana nr. 5 va avea următorul cuprins: „5.976.311,79”, iar coloana nr. 6 va avea următorul cuprins: „Domeniul public al Judeţului Alba potrivit *H.G. nr. 974/2002, cu modificările și completările ulterioare* şi *Hotărârii Consiliului Judeţean Alba nr. ..../2020*”;

3.64.) ***poziţia nr. 90***, coloana nr. 5 va avea următorul cuprins: „5.870,98”, iar coloana nr. 6 va avea următorul cuprins: „Domeniul public al Judeţului Alba potrivit *H.G. nr. 974/2002, cu modificările și completările ulterioare* şi *Hotărârii Consiliului Judeţean Alba nr. ..../2020*”;

3.65.) ***poziţia nr. 91***, coloana nr. 5 va avea următorul cuprins: „2.292,35”, iar coloana nr. 6 va avea următorul cuprins: „Domeniul public al Judeţului Alba potrivit *H.G. nr. 974/2002, cu modificările și completările ulterioare* şi *Hotărârii Consiliului Judeţean Alba nr. ..../2020*”;

3.66.) ***poziţia nr. 92***, coloana nr. 5 va avea următorul cuprins: „1.126.796,22”, iar coloana nr. 6 va avea următorul cuprins: „Domeniul public al Judeţului Alba potrivit *H.G. nr. 974/2002, cu modificările și completările ulterioare* şi *Hotărârii Consiliului Judeţean Alba nr. ..../2020*”;

3.67.) ***poziţia nr. 93***, coloana nr. 5 va avea următorul cuprins: „436.882,76; 98.120,87 total 535.003,63”, iar coloana nr. 6 va avea următorul cuprins: „Domeniul public al Judeţului Alba potrivit *H.G. nr. 974/2002, cu modificările și completările ulterioare* şi *Hotărârii Consiliului Judeţean Alba nr. ..../2020*”;

3.68.) ***poziţia nr. 94***, coloana nr. 5 va avea următorul cuprins: „637.468,84”, iar coloana nr. 6 va avea următorul cuprins: „Domeniul public al Judeţului Alba potrivit *H.G. nr. 974/2002, cu modificările și completările ulterioare* şi *Hotărârii Consiliului Judeţean Alba nr. ..../2020*”;

3.69.) ***poziţia nr. 95***, coloana nr. 5 va avea următorul cuprins: „8.146.415,66; 399.786,06; total 8.546.201,72”, iar coloana nr. 6 va avea următorul cuprins: „Domeniul public al Judeţului Alba potrivit *H.G. nr. 974/2002, cu modificările și completările ulterioare* şi *Hotărârii Consiliului Judeţean Alba nr. ..../2020*”;

3.70.) ***poziţia nr. 96***, coloana nr. 5 va avea următorul cuprins: „5.374.220,29”, iar coloana nr. 6 va avea următorul cuprins: „Domeniul public al Judeţului Alba potrivit *H.G. nr. 974/2002, cu modificările și completările ulterioare* şi *Hotărârii Consiliului Judeţean Alba nr. ..../2020*”;

3.71.) ***poziţia nr. 97***, coloana nr. 5 va avea următorul cuprins: „1.819.261,00”, iar coloana nr. 6 va avea următorul cuprins: „Domeniul public al Judeţului Alba potrivit *H.G. nr. 974/2002, cu modificările și completările ulterioare* şi *Hotărârii Consiliului Judeţean Alba nr. ..../2020*”;

3.72.) ***poziţia nr. 98***, coloana nr. 5 va avea următorul cuprins: „417.417,04”, iar coloana nr. 6 va avea următorul cuprins: „Domeniul public al Judeţului Alba potrivit *H.G. nr. 974/2002, cu modificările și completările ulterioare* şi *Hotărârii Consiliului Judeţean Alba nr. ..../2020*”;

3.73.) ***poziţia nr. 99***, coloana nr. 5 va avea următorul cuprins: „3.918.097,41”, iar coloana nr. 6 va avea următorul cuprins: „Domeniul public al Judeţului Alba potrivit *H.G. nr. 974/2002, cu modificările și completările ulterioare* şi *Hotărârii Consiliului Judeţean Alba nr. ..../2020*”;

3.74.) ***poziţia nr. 100***, coloana nr. 5 va avea următorul cuprins: „7.138,95; 14.569,16; total 21.708,11”, iar coloana nr. 6 va avea următorul cuprins: „Domeniul public al

Judeţului Alba potrivit *H.G. nr. 974/2002, cu modificările şi completările ulterioare* şi *Hotărârii Consiliului Judeţean Alba nr. ..../2020*";

3.75.) ***poziţia nr. 101***, coloana nr. 5 va avea următorul cuprins: „828.805,11", iar coloana nr. 6 va avea următorul cuprins: „Domeniul public al Judeţului Alba potrivit *H.G. nr. 974/2002, cu modificările şi completările ulterioare* şi *Hotărârii Consiliului Judeţean Alba nr. ..../2020*";

3.76.) ***poziţia nr. 102***, coloana nr. 5 va avea următorul cuprins: „5,325,481.65", iar coloana nr. 6 va avea următorul cuprins: „Domeniul public al Judeţului Alba potrivit *H.G. nr. 974/2002, cu modificările şi completările ulterioare* şi *Hotărârii Consiliului Judeţean Alba nr. ..../2020*";

3.77.) ***poziţia nr. 103***, coloana nr. 5 va avea următorul cuprins: „4,334,042.36", iar coloana nr. 6 va avea următorul cuprins: „Domeniul public al Judeţului Alba potrivit *H.G. nr. 974/2002, cu modificările şi completările ulterioare* şi *Hotărârii Consiliului Judeţean Alba nr. ..../2020*";

3.78.) ***poziţia nr. 104***, coloana nr. 5 va avea următorul cuprins: „168.512,13", iar coloana nr. 6 va avea următorul cuprins: „Domeniul public al Judeţului Alba potrivit *H.G. nr. 974/2002, cu modificările şi completările ulterioare* şi *Hotărârii Consiliului Judeţean Alba nr. ..../2020*";

3.79.) ***poziţia nr. 105***, coloana nr. 5 va avea următorul cuprins: „73.294,67", iar coloana nr. 6 va avea următorul cuprins: „Domeniul public al Judeţului Alba potrivit *H.G. nr. 974/2002, cu modificările şi completările ulterioare* şi *Hotărârii Consiliului Judeţean Alba nr. ..../2020*";

3.80.) ***poziţia nr. 106***, coloana nr. 5 va avea următorul cuprins: „31,495.19", iar coloana nr. 6 va avea următorul cuprins: „Domeniul public al Judeţului Alba potrivit *H.G. nr. 974/2002, cu modificările şi completările ulterioare* şi *Hotărârii Consiliului Judeţean Alba nr. ..../2020*";

3.81.) ***poziţia nr. 108***, coloana nr. 5 va avea următorul cuprins: „837.239,50", iar coloana nr. 6 va avea următorul cuprins: „Domeniul public al Judeţului Alba potrivit *H.G. nr. 974/2002, cu modificările şi completările ulterioare* şi *Hotărârii Consiliului Judeţean Alba nr. ..../2020*";

3.82.) ***poziţia nr. 109***, coloana nr. 5 va avea următorul cuprins: „720.388,86", iar coloana nr. 6 va avea următorul cuprins: „Domeniul public al Judeţului Alba potrivit *H.G. nr. 974/2002, cu modificările şi completările ulterioare* şi *Hotărârii Consiliului Judeţean Alba nr. ..../2020*";

3.83.) ***poziţia nr. 110***, coloana nr. 5 va avea următorul cuprins: „5.490.201,49", iar coloana nr. 6 va avea următorul cuprins: „Domeniul public al Judeţului Alba potrivit *H.G. nr. 974/2002, cu modificările şi completările ulterioare* şi *Hotărârii Consiliului Judeţean Alba nr. ..../2020*";

3.84.) ***poziţia nr. 111***, coloana nr. 5 va avea următorul cuprins: „1.213.890,65", iar coloana nr. 6 va avea următorul cuprins: „Domeniul public al Judeţului Alba potrivit *H.G. nr. 974/2002, cu modificările şi completările ulterioare* şi *Hotărârii Consiliului Judeţean Alba nr. ..../2020*";

3.85.) ***poziţia nr. 112***, coloana nr. 5 va avea următorul cuprins: „1.890,79", iar coloana nr. 6 va avea următorul cuprins: „Domeniul public al Judeţului Alba potrivit *H.G. nr. 974/2002, cu modificările şi completările ulterioare* şi *Hotărârii Consiliului Judeţean Alba nr. ..../2020*";

3.86.) ***poziţia nr. 114***, coloana 2 va avea următorul cuprins „Teren construibil zona turistică "Poarta Raiului", coloana 3 va avea următorul cuprins „Situat administrativ în intravilanul satului Tău-Bistra, Comuna Şugag, zona turistică „Poarta Raiului", Judeţul Alba. Înscris în C.F. nr. 70504 Şugag, cu nr. cadastral 70504 şi nr. top. 1011/25/2, 1012/25/2, 1005/25/2, 996/1/25/2 şi 1006/1/25/2. Suprafaţa totală: 26.697 mp. Vecinătăţi:La Nord - teren proprietate privată a comunei Săsciori La Sud – Pădure Romsilva La Vest – Pârâul Canciu La Est - Pădure Romsilva, coloana nr. 5 va avea următorul cuprins: „967.663,04", iar coloana nr. 6 va avea următorul cuprins: „Domeniul public al Judeţului Alba potrivit *H.G. nr. 974/2002, cu modificările şi completările ulterioare* şi *Hotărârii Consiliului Judeţean Alba nr. ..../2020*";

3.87.) ***poziţia nr. 115***, coloana nr. 5 va avea următorul cuprins: „1.526.046,87", iar coloana nr. 6 va avea următorul cuprins: „Domeniul public al Judeţului Alba potrivit *H.G. nr.*

974/2002, cu modificările și completările ulterioare şi *Hotărârii Consiliului Judeţean Alba nr. ..../2020*";

3.88.) ***poziţia nr. 116***, coloana nr. 5 va avea următorul cuprins: „3.990.586,10; 25.906,11 clădire", iar coloana nr. 6 va avea următorul cuprins: „Domeniul public al Judeţului Alba potrivit *H.G. nr. 974/2002, cu modificările și completările ulterioare* şi *Hotărârii Consiliului Judeţean Alba nr. ..../2020*";

3.89.) ***poziţia nr. 117***, coloana nr. 5 va avea următorul cuprins: „9.108.830,57", iar coloana nr. 6 va avea următorul cuprins: „Domeniul public al Judeţului Alba potrivit *H.G. nr. 974/2002, cu modificările și completările ulterioare* şi *Hotărârii Consiliului Judeţean Alba nr. ..../2020*";

3.90.) ***poziţia nr. 118***, coloana nr. 5 va avea următorul cuprins: „1.781,00", iar coloana nr. 6 va avea următorul cuprins: „Domeniul public al Judeţului Alba potrivit *H.G. nr. 974/2002, cu modificările și completările ulterioare* şi *Hotărârii Consiliului Judeţean Alba nr. ..../2020*";

3.91.) ***poziţia nr. 119***, coloana nr. 5 va avea următorul cuprins: „556.020,43 + 19.456,24 teren", iar coloana nr. 6 va avea următorul cuprins: „Domeniul public al Judeţului Alba potrivit *H.G. nr. 974/2002, cu modificările și completările ulterioare* şi *Hotărârii Consiliului Judeţean Alba nr. ..../2020*";

3.92.) ***poziţia nr. 120***, coloana nr. 2 va avea următorul cuprins „Teren aferent Staţiei de pompare Gura Roşiei", coloana nr. 3 va avea următorul cuprins „Teren situat în extravilanul localităţii Gura Roşiei, judeţul Alba, identificat prin CF nr. 71243 Roșia Montană şi CF nr. 71244 Roşia Montană. Suprafaţă totală de 849 mp.", coloana nr. 5 va avea următorul cuprins: „5.530,53", iar coloana nr. 6 va avea următorul cuprins: „Domeniul public al Judeţului Alba potrivit *H.G. nr. 974/2002, cu modificările și completările ulterioare* şi *Hotărârii Consiliului Judeţean Alba nr. ..../2020*";

3.93.) ***poziţia nr. 122***, coloana nr. 5 va avea următorul cuprins: „13,59 clădire 25.247,09 teren", iar coloana nr. 6 va avea următorul cuprins: „Domeniul public al Judeţului Alba potrivit *H.G. nr. 974/2002, cu modificările și completările ulterioare* şi *Hotărârii Consiliului Judeţean Alba nr. ..../2020*";

3.94.) ***poziţia nr. 123***, coloana nr. 5 va avea următorul cuprins: „3.050,70", iar coloana nr. 6 va avea următorul cuprins: „Domeniul public al Judeţului Alba potrivit *H.G. nr. 974/2002, cu modificările și completările ulterioare* şi *Hotărârii Consiliului Judeţean Alba nr. ..../2020*";

3.95.) ***poziţia nr. 124***, coloana nr. 5 va avea următorul cuprins: „517.358,92 stație + 1.511,35 clădire 18.166,58 teren", iar coloana nr. 6 va avea următorul cuprins: „Domeniul public al Judeţului Alba potrivit *H.G. nr. 974/2002, cu modificările și completările ulterioare* şi *Hotărârii Consiliului Judeţean Alba nr. ..../2020*";

3.96.) ***poziţia nr. 125***, coloana nr. 5 va avea următorul cuprins: „370.144,25", iar coloana nr. 6 va avea următorul cuprins: „Domeniul public al Judeţului Alba potrivit *H.G. nr. 974/2002, cu modificările și completările ulterioare* şi *Hotărârii Consiliului Judeţean Alba nr. ..../2020*";

3.97.) ***poziţia nr. 126***, coloana nr. 5 va avea următorul cuprins: „45.499,19 rezervor + 7.392,77 teren + 71,73 clădire", iar coloana nr. 6 va avea următorul cuprins: „Domeniul public al Judeţului Alba potrivit *H.G. nr. 974/2002, cu modificările și completările ulterioare* şi *Hotărârii Consiliului Judeţean Alba nr. ..../2020*";

3.98.) ***poziţia nr. 127***, coloana nr. 5 va avea următorul cuprins: „3.668,77 teren + 52.892,41 rezervor", iar coloana nr. 6 va avea următorul cuprins: „Domeniul public al Judeţului Alba potrivit *H.G. nr. 974/2002, cu modificările și completările ulterioare* şi *Hotărârii Consiliului Judeţean Alba nr. ..../2020*";

3.99.) ***poziţia nr. 128***, coloana nr. 5 va avea următorul cuprins: „594.299,29", iar coloana nr. 6 va avea următorul cuprins: „Domeniul public al Judeţului Alba potrivit *H.G. nr. 974/2002, cu modificările și completările ulterioare* şi *Hotărârii Consiliului Judeţean Alba nr. ..../2020*";

3.100.) ***poziţia nr. 129***, coloana nr. 5 va avea următorul cuprins: „Total 7.415.926,00 din care clădiri 4.447.526,00, teren 2.968.400,00", iar coloana nr. 6 va avea următorul cuprins: „Domeniul public al Judeţului Alba potrivit *H.G. nr. 974/2002, cu modificările și completările ulterioare* şi *Hotărârii Consiliului Judeţean Alba nr. ..../2020*";

3.101.) ***poziţia nr. 132***, coloana nr. 5 va avea următorul cuprins: „273.083,12”, iar coloana nr. 6 va avea următorul cuprins: „Domeniul public al Judeţului Alba potrivit *H.G. nr. 974/2002, cu modificările şi completările ulterioare* şi *Hotărârii Consiliului Judeţean Alba nr. ..../2020*”;

3.102.) ***poziţia nr. 133***, coloana nr. 5 va avea următorul cuprins: „55.982,88; 39.748,94; clădirea; 16.233,94 teren”, iar coloana nr. 6 va avea următorul cuprins: „Domeniul public al Judeţului Alba potrivit *H.G. nr. 974/2002, cu modificările şi completările ulterioare* şi *Hotărârii Consiliului Judeţean Alba nr. ..../2020*”;

3.103.) ***poziţia nr. 134***, coloana nr. 5 va avea următorul cuprins: „108.136,60”, iar coloana nr. 6 va avea următorul cuprins: „Domeniul public al Judeţului Alba potrivit *H.G. nr. 974/2002, cu modificările şi completările ulterioare* şi *Hotărârii Consiliului Judeţean Alba nr. ..../2020*”;

3.104.) ***poziţia nr. 135***, coloana nr. 5 va avea următorul cuprins: „201.653,68; 71.344,01 clădiri + teren 130.309,66”, iar coloana nr. 6 va avea următorul cuprins: „Domeniul public al Judeţului Alba potrivit *H.G. nr. 974/2002, cu modificările şi completările ulterioare* şi *Hotărârii Consiliului Judeţean Alba nr. ..../2020*”;

3.105.) ***poziţia nr. 136***, coloana nr. 5 va avea următorul cuprins: „87.011,58”, iar coloana nr. 6 va avea următorul cuprins: „Domeniul public al Judeţului Alba potrivit *H.G. nr. 974/2002, cu modificările şi completările ulterioare* şi *Hotărârii Consiliului Judeţean Alba nr. ..../2020*”;

3.106.) ***poziţia nr. 138***, coloana nr. 5 va avea următorul cuprins: „282.625,43”, iar coloana nr. 6 va avea următorul cuprins: „Domeniul public al Judeţului Alba potrivit *H.G. nr. 974/2002, cu modificările şi completările ulterioare* şi *Hotărârii Consiliului Judeţean Alba nr. ..../2020*”;

3.107.) ***poziţia nr. 139***, coloana nr. 5 va avea următorul cuprins: „261.980,47”, iar coloana nr. 6 va avea următorul cuprins: „Domeniul public al Judeţului Alba potrivit *H.G. nr. 974/2002, cu modificările şi completările ulterioare* şi *Hotărârii Consiliului Judeţean Alba nr. ..../2020*”;

3.108.) ***poziţia nr. 140***, coloana nr. 5 va avea următorul cuprins: „188.509,74”, iar coloana nr. 6 va avea următorul cuprins: „Domeniul public al Judeţului Alba potrivit *H.G. nr. 974/2002, cu modificările şi completările ulterioare* şi *Hotărârii Consiliului Judeţean Alba nr. ..../2020*”;

3.109.) ***poziţia nr. 141***, coloana nr. 5 va avea următorul cuprins: „evidență 1.630.113,43 clădirea 4.672,32 teren +282.226,40 + 550.161,03 total 2.433.173,18”, iar coloana nr. 6 va avea următorul cuprins: „Domeniul public al Judeţului Alba potrivit *H.G. nr. 974/2002, cu modificările şi completările ulterioare* şi *Hotărârii Consiliului Judeţean Alba nr. ..../2020*”;

3.110.) ***poziţia nr. 142***, coloana nr. 2 va avea următorul cuprins „Construcţii şi teren aferent Staţiei de tratare a apei Săsciori-Sebeşel Q= 1000 l/s”, coloana nr. 3 va avea următorul cuprins „Imobil situat în extravilanul comunei Săsciori, Judeţul Alba, în localitatea Sebeşel, compus din: staţie de filtre cu instalaţiile şi utilajele aferente, pavilion de exploatare, trei decantoare radiale, staţie de reactivi şi clorinare, bazine de stocare şi dizolvare, atelier şi magazie. Debit Q = 1000 l/s. Terenul aferent, în suprafaţă totală de 32673mp, se compune din: - incinta staţiei, în suprafaţă de 23.260mp, înscris în C.F. nr. 74396 Săsciori cu nr. cadastral 74396, pe care sunt edificate 11clădiri având suprafaţa totală construită de 5067mp, nr. cadastral 74396 - C1, C2, C3, C4, C5, C6, C7, C8, C9, C10, C11; - teren împrejmuit în suprafaţă de 280 mp, înscris în CF 74398 Săsciori - drum de acces, în suprafaţă de 5802 mp, înscris în C.F. nr. 70488 Săsciori cu nr. cadastral 70488; - teren pentru tratarea nămolurilor, în suprafaţă de 3331 mp, înscris în C.F. nr. 70487 Săsciori cu nr. cadastral 70487.”, coloana nr. 5 va avea următorul cuprins: „clădire 1.034.067,25 staţie 12.643.679,52 teren 761.026,54 total 14.438.773,31”, iar coloana nr. 6 va avea următorul cuprins: „Domeniul public al Judeţului Alba potrivit *H.G. nr. 974/2002, cu modificările şi completările ulterioare* şi *Hotărârii Consiliului Judeţean Alba nr. ..../2020*”;

3.111.) ***poziţia nr. 143***, coloana nr. 5 va avea următorul cuprins: „3.904.423,92”, iar coloana nr. 6 va avea următorul cuprins: „Domeniul public al Judeţului Alba potrivit *H.G. nr. 974/2002, cu modificările şi completările ulterioare* şi *Hotărârii Consiliului Judeţean Alba nr. ..../2020*”;

3.112.) ***poziţia nr. 144***, coloana nr. 5 va avea următorul cuprins: „13.972.827,76”, iar coloana nr. 6 va avea următorul cuprins: „Domeniul public al Judeţului Alba potrivit *H.G. nr.*

974/2002, cu modificările şi completările ulterioare şi *Hotărârii Consiliului Judeţean Alba nr. ..../2020*";

3.113.) ***poziţia nr. 146***, coloana nr. 5 va avea următorul cuprins: „clădiri 1.679.831,59; teren 5.252,25 total 1.685.083,84", iar coloana nr. 6 va avea următorul cuprins: „Domeniul public al Judeţului Alba potrivit *H.G. nr. 974/2002, cu modificările şi completările ulterioare* şi *Hotărârii Consiliului Judeţean Alba nr. ..../2020*";

3.114.) ***poziţia nr. 147***, coloana nr. 5 va avea următorul cuprins: „clădiri 193.112,56; teren 8.055,59 total 201.168,16", iar coloana nr. 6 va avea următorul cuprins: „Domeniul public al Judeţului Alba potrivit *H.G. nr. 974/2002, cu modificările şi completările ulterioare* şi *Hotărârii Consiliului Judeţean Alba nr. ..../2020*";

3.115.) ***poziţia nr. 148***, coloana nr. 5 va avea următorul cuprins: „clădiri 731.347,05; teren 52.740,94 total 784.087,99", iar coloana nr. 6 va avea următorul cuprins: „Domeniul public al Judeţului Alba potrivit *H.G. nr. 974/2002, cu modificările şi completările ulterioare* şi *Hotărârii Consiliului Judeţean Alba nr. ..../2020*";

3.116.) ***poziţia nr. 149***, coloana nr. 5 va avea următorul cuprins: „58.007,45", iar coloana nr. 6 va avea următorul cuprins: „Domeniul public al Judeţului Alba potrivit *H.G. nr. 974/2002, cu modificările şi completările ulterioare* şi *Hotărârii Consiliului Judeţean Alba nr. ..../2020*";

3.117.) ***poziţia nr. 150***, coloana nr. 5 va avea următorul cuprins: „66.232,86", iar coloana nr. 6 va avea următorul cuprins: „Domeniul public al Judeţului Alba potrivit *H.G. nr. 974/2002, cu modificările şi completările ulterioare* şi *Hotărârii Consiliului Judeţean Alba nr. ..../2020*";

3.118.) ***poziţia nr. 151***, coloana nr. 5 va avea următorul cuprins: „72.405,46", iar coloana nr. 6 va avea următorul cuprins: „Domeniul public al Judeţului Alba potrivit *H.G. nr. 974/2002, cu modificările şi completările ulterioare* şi *Hotărârii Consiliului Judeţean Alba nr. ..../2020*";

3.119.) ***poziţia nr. 152***, coloana nr. 5 va avea următorul cuprins: „60.451,09", iar coloana nr. 6 va avea următorul cuprins: „Domeniul public al Judeţului Alba potrivit *H.G. nr. 974/2002, cu modificările şi completările ulterioare* şi *Hotărârii Consiliului Judeţean Alba nr. ..../2020*";

3.120.) ***poziţia nr. 153***, coloana nr. 5 va avea următorul cuprins: „68.289,72", iar coloana nr. 6 va avea următorul cuprins: „Domeniul public al Judeţului Alba potrivit *H.G. nr. 974/2002, cu modificările şi completările ulterioare* şi *Hotărârii Consiliului Judeţean Alba nr. ..../2020*";

3.121.) ***poziţia nr. 154***, coloana nr. 5 va avea următorul cuprins: „92.861,12", iar coloana nr. 6 va avea următorul cuprins: „Domeniul public al Judeţului Alba potrivit *H.G. nr. 974/2002, cu modificările şi completările ulterioare* şi *Hotărârii Consiliului Judeţean Alba nr. ..../2020*";

3.122.) ***poziţia nr. 155***, coloana nr. 5 va avea următorul cuprins: „70.276,00", iar coloana nr. 6 va avea următorul cuprins: „Domeniul public al Judeţului Alba potrivit *H.G. nr. 974/2002, cu modificările şi completările ulterioare* şi *Hotărârii Consiliului Judeţean Alba nr. ..../2020*";

3.123.) ***poziţia nr. 156***, coloana nr. 5 va avea următorul cuprins: „477.271,90", iar coloana nr. 6 va avea următorul cuprins: „Domeniul public al Judeţului Alba potrivit *H.G. nr. 974/2002, cu modificările şi completările ulterioare* şi *Hotărârii Consiliului Judeţean Alba nr. ..../2020*";

3.124.) ***poziţia nr. 157***, coloana nr. 5 va avea următorul cuprins: „829.018,68", iar coloana nr. 6 va avea următorul cuprins: „Domeniul public al Judeţului Alba potrivit *H.G. nr. 974/2002, cu modificările şi completările ulterioare* şi *Hotărârii Consiliului Judeţean Alba nr. ..../2020*";

3.125.) ***poziţia nr. 158***, coloana nr. 5 va avea următorul cuprins: „clădiri 140.025,19; teren 121.868,54 total 261.893,73", iar coloana nr. 6 va avea următorul cuprins: „Domeniul public al Judeţului Alba potrivit *H.G. nr. 974/2002, cu modificările şi completările ulterioare* şi *Hotărârii Consiliului Judeţean Alba nr. ..../2020*";

3.126.) ***poziţia nr. 159***, coloana nr. 5 va avea următorul cuprins: „6.134.129,39; 5.538.892,75 clădiri 595.236", iar coloana nr. 6 va avea următorul cuprins: „Domeniul public al Judeţului Alba potrivit *H.G. nr. 974/2002, cu modificările şi completările ulterioare* şi *Hotărârii Consiliului Judeţean Alba nr. ..../2020*";

3.127.) ***poziţia nr. 160***, coloana nr. 5 va avea următorul cuprins: „1.272.007,43”, iar coloana nr. 6 va avea următorul cuprins: „Domeniul public al Judeţului Alba potrivit *H.G. nr. 974/2002, cu modificările şi completările ulterioare* şi *Hotărârii Consiliului Judeţean Alba nr. ..../2020*”;

3.128.) ***poziţia nr. 161***, coloana nr. 6 va avea următorul cuprins: „Domeniul public al Judeţului Alba potrivit *H.G. nr. 974/2002, cu modificările şi completările ulterioare* şi *Hotărârii Consiliului Judeţean Alba nr. ..../2020*”;

3.129.) ***poziţia nr. 162***, coloana nr. 5 va avea următorul cuprins: „27.641,12”, iar coloana nr. 6 va avea următorul cuprins: „Domeniul public al Judeţului Alba potrivit *H.G. nr. 974/2002, cu modificările şi completările ulterioare* şi *Hotărârii Consiliului Judeţean Alba nr. ..../2020*”;

3.130.) ***poziţia nr. 163***, coloana nr. 5 va avea următorul cuprins: „30.525,50”, iar coloana nr. 6 va avea următorul cuprins: „Domeniul public al Judeţului Alba potrivit *H.G. nr. 974/2002, cu modificările şi completările ulterioare* şi *Hotărârii Consiliului Judeţean Alba nr. ..../2020*”;

3.131.) ***poziţia nr. 164***, coloana nr. 5 va avea următorul cuprins: „3.115,30”, iar coloana nr. 6 va avea următorul cuprins: „Domeniul public al Judeţului Alba potrivit *H.G. nr. 974/2002, cu modificările şi completările ulterioare* şi *Hotărârii Consiliului Judeţean Alba nr. ..../2020*”;

3.132.) ***poziţia nr. 165***, coloana nr. 5 va avea următorul cuprins: „65.205,77”, iar coloana nr. 6 va avea următorul cuprins: „Domeniul public al Judeţului Alba potrivit *H.G. nr. 974/2002, cu modificările şi completările ulterioare* şi *Hotărârii Consiliului Judeţean Alba nr. ..../2020*”;

3.133.) ***poziţia nr. 166***, coloana nr. 5 va avea următorul cuprins: „17,779,043.88 clădire muzeu, 1,602,312.55 teren muzeu, 6.074.515,74 clădire Museikon, 274.994,97 teren Museikon, 686.574,02 teren Museikon Consiliul Județean Alba”, iar coloana nr. 6 va avea următorul cuprins: „Domeniul public al Judeţului Alba potrivit *H.G. nr. 974/2002, cu modificările şi completările ulterioare* şi *Hotărârii Consiliului Judeţean Alba nr. ..../2020*”;

3.134.) ***poziţia nr. 167***, coloana nr. 5 va avea următorul cuprins: „clădire 5.348.769,09; teren 669.857,97, total 6.018.627,06”, iar coloana nr. 6 va avea următorul cuprins: „Domeniul public al Judeţului Alba potrivit *H.G. nr. 974/2002, cu modificările şi completările ulterioare* şi *Hotărârii Consiliului Judeţean Alba nr. ..../2020*”;

3.135.) ***poziţia nr. 168***, coloana nr. 5 va avea următorul cuprins: „1075777.85; 114113.42 total 1.189.891,27”, iar coloana nr. 6 va avea următorul cuprins: „Domeniul public al Judeţului Alba potrivit *H.G. nr. 974/2002, cu modificările şi completările ulterioare* şi *Hotărârii Consiliului Judeţean Alba nr. ..../2020*”;

3.136.) ***poziţia nr. 169***, coloana nr. 5 va avea următorul cuprins: „534.236,94; 43.737,52 total 577.974,47”, iar coloana nr. 6 va avea următorul cuprins: „Domeniul public al Judeţului Alba potrivit *H.G. nr. 974/2002, cu modificările şi completările ulterioare* şi *Hotărârii Consiliului Judeţean Alba nr. ..../2020*”;

3.137.) ***poziţia nr. 170***, coloana nr. 5 va avea următorul cuprins: „441.294,49; 49.138,40 Total 490.432,89”, iar coloana nr. 6 va avea următorul cuprins: „Domeniul public al Judeţului Alba potrivit *H.G. nr. 974/2002, cu modificările şi completările ulterioare* şi *Hotărârii Consiliului Judeţean Alba nr. ..../2020*”;

3.138.) ***poziţia nr. 171***, coloana nr. 5 va avea următorul cuprins: „685.007,50”, iar coloana nr. 6 va avea următorul cuprins: „Domeniul public al Judeţului Alba potrivit *H.G. nr. 974/2002, cu modificările şi completările ulterioare* şi *Hotărârii Consiliului Judeţean Alba nr. ..../2020*”;

3.139.) ***poziţia nr. 172***, coloana nr. 5 va avea următorul cuprins: „516.790,09”, iar coloana nr. 6 va avea următorul cuprins: „Domeniul public al Judeţului Alba potrivit *H.G. nr. 974/2002, cu modificările şi completările ulterioare* şi *Hotărârii Consiliului Judeţean Alba nr. ..../2020*”;

3.140.) ***poziţia nr. 173***, coloana nr. 5 va avea următorul cuprins: „406.492,59”, iar coloana nr. 6 va avea următorul cuprins: „Domeniul public al Judeţului Alba potrivit *H.G. nr. 974/2002, cu modificările şi completările ulterioare* şi *Hotărârii Consiliului Judeţean Alba nr. ..../2020*”;

3.141.) ***poziţia nr. 174***, coloana nr. 5 va avea următorul cuprins: „528.653,98”, iar coloana nr. 6 va avea următorul cuprins: „Domeniul public al Judeţului Alba potrivit *H.G. nr.*

974/2002, cu modificările şi completările ulterioare şi *Hotărârii Consiliului Judeţean Alba nr. ..../2020*";

3.142.) ***poziţia nr. 175***, coloana nr. 5 va avea următorul cuprins: „416.242,34", iar coloana nr. 6 va avea următorul cuprins: „Domeniul public al Judeţului Alba potrivit *H.G. nr. 974/2002, cu modificările şi completările ulterioare* şi *Hotărârii Consiliului Judeţean Alba nr. ..../2020*";

3.143.) ***poziţia nr. 176***, coloana nr. 5 va avea următorul cuprins: „431.120,38", iar coloana nr. 6 va avea următorul cuprins: „Domeniul public al Judeţului Alba potrivit *H.G. nr. 974/2002, cu modificările şi completările ulterioare* şi *Hotărârii Consiliului Judeţean Alba nr. ..../2020*";

3.144.) ***poziţia nr. 177***, coloana nr. 5 va avea următorul cuprins: „524.792,21", iar coloana nr. 6 va avea următorul cuprins: „Domeniul public al Judeţului Alba potrivit *H.G. nr. 974/2002, cu modificările şi completările ulterioare* şi *Hotărârii Consiliului Judeţean Alba nr. ..../2020*";

3.145.) ***poziţia nr. 178***, coloana nr. 5 va avea următorul cuprins: „425.897,34", iar coloana nr. 6 va avea următorul cuprins: „Domeniul public al Judeţului Alba potrivit *H.G. nr. 974/2002, cu modificările şi completările ulterioare* şi *Hotărârii Consiliului Judeţean Alba nr. ..../2020*";

3.146.) ***poziţia nr. 179***, coloana nr. 5 va avea următorul cuprins: „505.373,83", iar coloana nr. 6 va avea următorul cuprins: „Domeniul public al Judeţului Alba potrivit *H.G. nr. 974/2002, cu modificările şi completările ulterioare* şi *Hotărârii Consiliului Judeţean Alba nr. ..../2020*";

3.147.) ***poziţia nr. 180***, coloana nr. 5 va avea următorul cuprins: „446.133,49", iar coloana nr. 6 va avea următorul cuprins: „Domeniul public al Judeţului Alba potrivit *H.G. nr. 974/2002, cu modificările şi completările ulterioare* şi *Hotărârii Consiliului Judeţean Alba nr. ..../2020*";

3.148.) ***poziţia nr. 181***, coloana nr. 5 va avea următorul cuprins: „1.209.179,99", iar coloana nr. 6 va avea următorul cuprins: „Domeniul public al Judeţului Alba potrivit *H.G. nr. 974/2002, cu modificările şi completările ulterioare* şi *Hotărârii Consiliului Judeţean Alba nr. ..../2020*";

3.149.) ***poziţia nr. 182***, coloana nr. 5 va avea următorul cuprins: „855.338,53", iar coloana nr. 6 va avea următorul cuprins: „Domeniul public al Judeţului Alba potrivit *H.G. nr. 974/2002, cu modificările şi completările ulterioare* şi *Hotărârii Consiliului Judeţean Alba nr. ..../2020*";

3.150.) ***poziţia nr. 185***, coloana nr. 5 va avea următorul cuprins: „27759.91", iar coloana nr. 6 va avea următorul cuprins: „Domeniul public al Judeţului Alba potrivit *H.G. nr. 974/2002, cu modificările şi completările ulterioare* şi *Hotărârii Consiliului Judeţean Alba nr. ..../2020*";

3.151.) ***poziţia nr. 186***, coloana nr. 5 va avea următorul cuprins: „421757.06", iar coloana nr. 6 va avea următorul cuprins: „Domeniul public al Judeţului Alba potrivit *H.G. nr. 974/2002, cu modificările şi completările ulterioare* şi *Hotărârii Consiliului Judeţean Alba nr. ..../2020*";

3.152.) ***poziţia nr. 187***, coloana nr. 5 va avea următorul cuprins: „1.519.912,14; 69.843,04 Total 1.589.755,18", iar coloana nr. 6 va avea următorul cuprins: „Domeniul public al Judeţului Alba potrivit *H.G. nr. 974/2002, cu modificările şi completările ulterioare* şi *Hotărârii Consiliului Judeţean Alba nr. ..../2020*";

3.153.) ***poziţia nr. 188***, coloana nr. 5 va avea următorul cuprins: „455.001,63", iar coloana nr. 6 va avea următorul cuprins: „Domeniul public al Judeţului Alba potrivit *H.G. nr. 974/2002, cu modificările şi completările ulterioare* şi *Hotărârii Consiliului Judeţean Alba nr. ..../2020*";

3.154.) ***poziţia nr. 189***, coloana nr. 5 va avea următorul cuprins: „455.001,63", iar coloana nr. 6 va avea următorul cuprins: „Domeniul public al Judeţului Alba potrivit *H.G. nr. 974/2002, cu modificările şi completările ulterioare* şi *Hotărârii Consiliului Judeţean Alba nr. ..../2020*";

3.155.) ***poziţia nr. 190***, coloana nr. 5 va avea următorul cuprins: „3.063.833,17", iar coloana nr. 6 va avea următorul cuprins: „Domeniul public al Judeţului Alba potrivit *H.G. nr. 974/2002, cu modificările şi completările ulterioare* şi *Hotărârii Consiliului Judeţean Alba nr.*

..../2020”; „Domeniul public al Judeţului Alba potrivit *H.G. nr. 974/2002, cu modificările şi completările ulterioare* şi *Hotărârii Consiliului Judeţean Alba nr. ..../2020*”;

3.156.) ***poziţia nr. 193***, coloana nr. 5 va avea următorul cuprins: „23806.34”, iar coloana nr. 6 va avea următorul cuprins: „Domeniul public al Judeţului Alba potrivit *H.G. nr. 974/2002, cu modificările şi completările ulterioare* şi *Hotărârii Consiliului Judeţean Alba nr. ..../2020*”;

3.157.) ***poziţia nr. 194***, coloana nr. 5 va avea următorul cuprins: „869.935,24”, iar coloana nr. 6 va avea următorul cuprins: „Domeniul public al Judeţului Alba potrivit *H.G. nr. 974/2002, cu modificările şi completările ulterioare* şi *Hotărârii Consiliului Judeţean Alba nr. ..../2020*”;

3.158.) ***poziţia nr. 195***, coloana nr. 2 va avea următorul cuprins „Imobil în care îşi are sediul Direcţia Generale de Asistenţă Socială şi Protecţia Copilului Alba şi terenul aferent”, coloana nr. 5 va avea următorul cuprins: „4,106,682.81; 1.196.544,53 Total 5.303.227,34”, iar coloana nr. 6 va avea următorul cuprins: „Domeniul public al Judeţului Alba potrivit *H.G. nr. 974/2002, cu modificările şi completările ulterioare* şi *Hotărârii Consiliului Judeţean Alba nr. ..../2020*”;

3.159.) ***poziţia nr. 196***, coloana nr. 5 va avea următorul cuprins: „2579150.15 teren 13737.69”, iar coloana nr. 6 va avea următorul cuprins: „Domeniul public al Judeţului Alba potrivit *H.G. nr. 974/2002, cu modificările şi completările ulterioare* şi *Hotărârii Consiliului Judeţean Alba nr. ..../2020*”;

3.160.) ***poziţia nr. 197***, coloana nr. 5 va avea următorul cuprins: „202.743,79”, iar coloana nr. 6 va avea următorul cuprins: „Domeniul public al Judeţului Alba potrivit *H.G. nr. 974/2002, cu modificările şi completările ulterioare* şi *Hotărârii Consiliului Judeţean Alba nr. ..../2020*”;

3.161.) ***poziţia nr. 198***, coloana nr. 5 va avea următorul cuprins: „473.959,08”, iar coloana nr. 6 va avea următorul cuprins: „Domeniul public al Judeţului Alba potrivit *H.G. nr. 974/2002, cu modificările şi completările ulterioare* şi *Hotărârii Consiliului Judeţean Alba nr. ..../2020*”;

3.162.) ***poziţia nr. 199***, coloana nr. 5 va avea următorul cuprins: „1.009.723,68”, iar coloana nr. 6 va avea următorul cuprins: „Domeniul public al Judeţului Alba potrivit *H.G. nr. 974/2002, cu modificările şi completările ulterioare* şi *Hotărârii Consiliului Judeţean Alba nr. ..../2020*”;

3.163.) ***poziţia nr. 200***, coloana nr. 5 va avea următorul cuprins: „72.407,50”, iar coloana nr. 6 va avea următorul cuprins: „Domeniul public al judeţului Alba potrivit *H.G. nr. 974/2002, cu modificările şi completările ulterioare* şi *Hotărârii Consiliului Judeţean Alba nr. ..../2020*”;

3.164.) ***poziţia nr. 201***, coloana nr. 5 va avea următorul cuprins: „2.847.096,60”, iar coloana nr. 6 va avea următorul cuprins: „Domeniul public al Judeţului Alba potrivit *Hotărârii Consiliului Judeţean Alba nr. 244/2019* şi a *Hotărârii Consiliului Judeţean Alba nr. ..../2020*”;

3.165.) ***poziţia nr. 202***, coloana 2 va avea următorul cuprins „DJ 103E: DN1 - Gârbova de Jos - Gârboviţa - Gârbova de Sus”, coloana 3 va avea următorul cuprins „Poz. Km 0+000 – 7+540 sectorul de drum comunal DC 79: Gârbova de Jos - Gârboviţa - Gârbova de Sus, aflat în domeniul public al municipiului Aiud; Poz. Km 7+540 – 9 + 390 strada Ghe. Bariţiu, aflat în domeniul public al municipiului Aiud.”, coloana 4 va avea următorul cuprins „ 2013”, coloana 5 va avea următorul cuprins „1.904.975,77” și coloana 6 va avea următorul cuprins „Domeniul public al Judeţului Alba potrivit *Hotărârilor Consiliului Judeţean Alba nr. 188/2013, nr. 109/2014 şi nr. .../2020*”;

3.166.) ***poziţia nr. 203***, coloana 2 va avea următorul cuprins „DJ142P: Crăciunelu de Jos(DN14B) - Bucerdea Grânoasă”, coloana 3 va avea următorul cuprins „Poz. Km 0+000 – 1+102 sectorul de drum comunal aflat în domeniul public al comunei Crăciunelu de Jos (provine din DC 20) – Lungime: 1,102 km; Poz. Km 1+102 – 3 + 800 sectorul de drum comunal aflat în domeniul public al comunei Bucerdea Grânoasă (provine din DC 20 şi strada Ioan Maiorescu) – Lungime: 2,698 km; Lungimea totală: 3,800 km”, coloana 4 va avea următorul cuprins „ 2014”, coloana 5 va avea următorul cuprins „0” și coloana 6 va avea următorul cuprins „Domeniul public al Judeţului Alba potrivit *Hotărârilor Consiliului Judeţean Alba nr. 35/2014*, *nr. 109/2014 şi nr. .../2020*”;

3.167.) ***poziţia nr. 204***, coloana 2 va avea următorul cuprins „Colecţie de icoane pe lemn”, coloana 3 va avea următorul cuprins „Colecţie de bunuri culturale, existente la Muzeul Naţional al Unirii Alba Iulia. Cuprinde un număr de 128 icoane pe lemn, din care clasate pe fond 10 icoane şi au fost realizate în perioada sec. XVII-XX în ateliere diverse sau neidentificate sau de către pictori academici.”, coloana 4 va avea următorul cuprins „ 2014”, coloana 5 va avea următorul cuprins „17.605,50” și coloana 6 va avea următorul cuprins „Domeniul public al Judeţului Alba potrivit *Hotărârilor Consiliului Judeţean Alba nr. 60/2014, nr. 109/2014 și nr. .../2020”*;

3.168.) ***poziţia nr. 205***, coloana 2 va avea următorul cuprins „Colecţie de icoane pe lemn”, coloana 3 va avea următorul cuprins „Colecţie de bunuri culturale, existente la Muzeul Naţional al Unirii Alba Iulia. Cuprinde un număr de 680 icoane pe sticlă, din care clasate pe fond 14 şi pe tezaur 7 icoane şi au fost realizate în perioada sec. XVIII-XX în ateliere diverse sau neidentificate sau de către pictori academici.”, coloana 4 va avea următorul cuprins „ 2014”, coloana 5 va avea următorul cuprins „41.691,31” și coloana 6 va avea următorul cuprins „Domeniul public al Judeţului Alba potrivit *Hotărârilor Consiliului Judeţean Alba nr. 60/2014, nr. 109/2014 și nr. .../2020*”;

3.169.) ***poziţia nr. 206***, coloana 2 va avea următorul cuprins „Colecţie de icoane pe hârtie”, coloana 3 va avea următorul cuprins „Colecţie de bunuri culturale, existente la Muzeul Naţional al Unirii Alba Iulia. Cuprinde un număr de 6 icoane realizate pe carton sau litografii, neclasate şi au fost realizate în perioada sec. XVIII-XX în ateliere diverse sau neidentificate.”, coloana 4 va avea următorul cuprins „ 2014”, coloana 5 va avea următorul cuprins „2.000,07” și coloana 6 va avea următorul cuprins „Domeniul public al Judeţului Alba potrivit *Hotărârilor Consiliului Judeţean Alba nr. 60/2014, nr. 109/2014 și nr. .../2020*”;

3.170.) ***poziţia nr. 207***, coloana 2 va avea următorul cuprins „Colecţie de icoane pe pânză şi veşminte preoţeşti”, coloana 3 va avea următorul cuprins „Colecţie de bunuri culturale, existente la Muzeul Naţional al Unirii Alba Iulia. Cuprinde un număr de 22 icoane pe pânză şi 11 veşminte preoţeşti, neclasate şi au fost realizate în perioada sec. XIX-XX în ateliere diverse sau neidentificate sau de către pictori academici.”, coloana 4 va avea următorul cuprins „ 2014”, coloana 5 va avea următorul cuprins „3.270,06” și coloana 6 va avea următorul cuprins „Domeniul public al Judeţului Alba potrivit *Hotărârilor Consiliului Judeţean Alba nr. 60/2014, nr. 109/2014 și nr. .../2020*”;

3.171.) ***poziţia nr. 208***, coloana 2 va avea următorul cuprins „Colecţie de cruci”, coloana 3 va avea următorul cuprins „Colecţie de bunuri culturale, existente la Muzeul Naţional al Unirii Alba Iulia. Cuprinde un număr de 130 de cruci, din care 102 diverse tipuri de cruci de uz liturgic, din metal sau lemn pictat, 3 cruci de mormânt din lemn cioplit şi 25 stâlpi funerari din lemn cioplit. Piesele au fost realizate în perioada sec. XVIII-XX în ateliere diverse sau neidentificate sau de către meşteri academici.”, coloana 4 va avea următorul cuprins „ 2014”, coloana 5 va avea următorul cuprins „279,09” și coloana 6 va avea următorul cuprins „Domeniul public al Judeţului Alba potrivit *Hotărârilor Consiliului Judeţean Alba nr. 60/2014, nr. 109/2014 și nr. .../2020*”;

3.172.) ***poziţia nr. 209***, coloana 2 va avea următorul cuprins „Colecţie de diverse piese de cult”, coloana 3 va avea următorul cuprins „Colecţie de bunuri culturale, existente la Muzeul Naţional al Unirii Alba Iulia. Cuprinde un număr de 5 piese, respectiv o candelă, un candelabru, două preistorice şi un sfeşnic, realizate în perioada sec. XVIII-XX.”, coloana 4 va avea următorul cuprins „ 2014”, coloana 5 va avea următorul cuprins „0,05” și coloana 6 va avea următorul cuprins „Domeniul public al Judeţului Alba potrivit Hotărârilor Consiliului Judeţean Alba nr. 60/2014, nr. 109/2014 și nr. …/2020”;

3.173.) ***poziţia nr. 210***, coloana 2 va avea următorul cuprins „Colecţie de fotografii documentare”, coloana 3 va avea următorul cuprins „Colecţie de bunuri culturale, existente la Muzeul Naţional al Unirii Alba Iulia. Cuprinde un număr de 4 fotografii documentare, reprezentând picturi parietale din biserica de lemn Ocoliş, Judeţul Alba.”, coloana 4 va avea următorul cuprins „ 2014”, coloana 5 va avea următorul cuprins „0,04” și coloana 6 va avea următorul cuprins „Domeniul public al Judeţului Alba potrivit *Hotărârilor Consiliului Judeţean Alba nr. 60/2014, nr. 109/2014 și nr. .../2020*”;

3.174.) ***poziţia nr. 211***, coloana 2 va avea următorul cuprins „Colecţie de carte veche românească şi străină”, coloana 3 va avea următorul cuprins „Colecţie de carte veche, existentă la Muzeul Naţional al Unirii Alba Iulia. Cuprinde un număr de 714 volume de carte veche românească, din care clasate pe fond 25, în curs de reclasare în tezaur 5 şi 7 în curs de

clasare. Colecţia mai cuprinde un număr de 372 volume de carte veche străină, din care 4 clasate pe fond. Volumele, cu conţinut majoritar religios, au fost realizate în perioada sec. XVI-XX în ţară sau în străinătate, ca manuscrise în ediţii consacrate sau ediţii neidentificate.", coloana 4 va avea următorul cuprins „ 2014", coloana 5 va avea următorul cuprins „193.264,00" și coloana 6 va avea următorul cuprins „Domeniul public al Judeţului Alba potrivit *Hotărârilor Consiliului Judeţean Alba nr. 60/2014, nr. 109/2014 și nr. .../2020*";

3.175.) ***poziţia nr. 212***, coloana 2 va avea următorul cuprins „Imobil în care funcţionează Centrul de Îngrijire şi Asistenţă Baia de Arieş", coloana 3 va avea următorul cuprins „Imobil situat administrativ în oraşul Baia de Arieş, str. Brazilor f.n. judeţul Alba, compus din : Clădire, edificată în regim D+P+E, având suprafaţa construită de 590,44 mp şi suprafaţa utilă totală de 1277,45 mp, fundaţii izolate din beton, zidărie din cărămidă, planşee din beton, şarpantă din lemn şi învelitoare din tablă tip ţiglă; Împrejmuiri şi amenajări exterioare, constând din alei auto şi pietonale, o parcare pentru patru autoturisme, zone verzi spaţii pentru plimbare şi recreere a celor asistaţi, precum şi un zid de sprijin din beton armat în lungime de 54 m, realizat datorită pantei mari a terenului în zona de nord şi nord-est a imobilului. Accesul la clădire se face pe un drum care face legătura cu str. Brazilor. Terenul aferent în suprafaţă de 2.568 mp, înscris în C.F. nr. 70017 Baia de Arieş, cu nr. cadastral 64, este proprietate publică a Oraşului Baia de Arieş, pentru care s-a constituit drept de administrare al Direcţiei Generale de Asistenţă Socială şi Protecţia Copilului Alba pe o perioadă de 49 de ani potrivit Hotărârii Consiliului local Baia de Arieş nr. 120/2011. Vecinătăţi: Nord – drum de exploatare Sud – dig de protecţie Valea Ciorii Est – drum de exploatare Vest – Ateliere Şcoală şi platformă betonată", coloana 4 va avea următorul cuprins „ 2014", coloana 5 va avea următorul cuprins „3652067.93" și coloana 6 va avea următorul cuprins „Domeniul public al Judeţului *Alba* potrivit *Hotărârilor Consiliului Judeţean Alba nr. 141/2014 și nr. .../2020*";

3.176.) ***poziţia nr. 213***, coloana 2 va avea următorul cuprins „Sistem microregional de alimentare cu apă potabilă a comunelor Daia Română, Cut, Câlnic, Şpring şi Doştat", coloana 3 va avea următorul cuprins „Sistem de alimentare cu apă potabilă a comunelor Daia Română, Cut, Câlnic, Şpring şi Doştat, cuprinzând: Aducţiuni, în lungime totală de 62.356 ml, după cum urmează: Punct racord – GA1 (Staţia de pompare Daia Română):PEHD, De 400, Pn 10, L=9.556 ml; GA1– GA2 (Staţie de pompare/Rezervoare Daia Română): PEHD, De 180-200, Pn 10-16, L=7.483 ml; GA2 – GA3 (Rezervoare Vingard): PEHD, De 160-180, Pn 6-25, L=5.483 ml; GA1 – Nod E (Cut): PEHD, De 225-280, Pn 10-16, L=9.084 ml; Nod E - GA6 (Rezervoare Cut): PEHD, De 90, Pn 6-10, L=1.466 ml; Nod E – Nod F (Cunţa/Draşov): PEHD, De 225, Pn 10-16, L=3.540 ml; Nod F - Nod G (Cunţa/Draşov): PEHD, De 180, Pn 10, L=2.875 ml; Nod G – GA8 (Rezervoare Cunţa/Draşov): PEHD, De 90, Pn 6-10, L=629 ml; Nod G – Nod H (Cunţa/Draşov): PEHD, De 180, Pn 10, L=645 ml; Nod H – GA4 (Staţia de pompare/Rezervoare Boz):PEHD, De 90-110, Pn 6-10, L= 5.297 ml; GA4 – GA5 (Rezervoare Doştat): PEHD, De 110, Pn 6-10, L= 4.943 ml; Nod H – GA9 (Staţia de pompare/Rezervoare Şpring):PEHD, De 90, Pn 6-10, L= 5.321 ml; Nod F – GA7 (Staţia de pompare/Rezervoare Câlnic):PEHD, De 125, Pn 6-16, L= 6.034 ml. 5 Staţii de pompare cu construcţiile, utilajele, instalaţiile şi dotările aferente: GA1 şi GA2 Daia Română; GA4 Boz; GA7 Câlnic; GA9 Şpring. 8 Staţii de clorinare cu construcţiile, utilajele, instalaţiile şi dotările aferente: GA2 Daia Română; GA3 Vingard; GA4 Boz; GA5 Doştat; GA6 Cut; GA7 Câlnic; GA8 Cunţa/Draşov; GA9 Şpring. 8 Rezervoare metalice de înmagazinare a apei, cu capacităţi diferite: 600 mc – Daia Româna; 300 mc – Cut, Câlnic şi Cunţa/Draşov; 200 mc – Vingard, Boz, Doştat şi Şpring. 83 Cămine (de branşament.)", coloana 4 va avea următorul cuprins „ 2015", coloana 5 va avea următorul cuprins „13700214.62" și coloana 6 va avea următorul cuprins „Domeniul public al Judeţului Alba potrivit *Hotărârilor Consiliului Judeţean Alba nr. 59/2015 și nr. .../2020*";

3.177.) ***poziţia nr. 214***, coloana 2 va avea următorul cuprins „Bază de agrement Blaj – parţial", coloana 3 va avea următorul cuprins „Imobil situat administrativ în Parcul Avram Iancu din Municipiul Blaj, str. Republicii f.n., Judeţul Alba, compus din: - Bazin de înot (C1), din beton, cu adâncimea de 2,5 m şi suprafaţa de 1601 mp; - Anexă (C2), edificată în regim P, construită din cărămidă, fundaţie beton, şarpantă de lemn şi învelitoare din ţiglă, având suprafaţa construită de 19 mp. Teren aferent în suprafaţă de 10.476 mp, înscris în C.F. nr. 72553 cu nr. cadastral 72553, 72553-C1 şi 72553-C2. Cota actuală de proprietate este de ½ în devălmăşie în favoarea judeţului Alba şi ½ în devălmăşie în favoarea municipiului Blaj. Vecinătăţi: Nord – Baza sportivă – Complex sportiv şcolar şi Parcul Avram Iancu Sud – Str. Iuliu Maniu Est – Baza sportivă – Complex sportiv şcolar şi Parcul Avram Iancu Vest – Proprietăţi private", coloana 4

va avea următorul cuprins „ 2015”, coloana 5 va avea următorul cuprins „2628951.44” și coloana 6 va avea următorul cuprins „Domeniul public al Judeţului Alba potrivit *Hotărârilor Consiliului Judeţean Alba nr. 79/2015 și nr. .../2020*”;

3.178.) ***poziţia nr. 215***, coloana 2 va avea următorul cuprins „Imobil în care funcţionează Secţia de Recuperare Medicină Fizică și Balneologie”, coloana 3 va avea următorul cuprins „Imobil situat administrativ în municipiul Alba Iulia, str. Petru Dobra, nr. 2, judeţul Alba, compus din : - Clădire, edificată în regim P+1E, având suprafaţa totală construită de 430 mp, fundaţii izolate din beton, zidărie din cărămidă, planşee din beton, şarpantă din lemn și învelitoare din ţiglă; - Teren aferent, împrejmuit - în suprafaţa totală măsurată de 1.503 mp. Înscris în C.F. nr. 30413 Alba Iulia, cu nr. top. 390/1/1/1/2/2 și 391/2/1/1/2/2 și în C.F. nr. 5226 Alba Iulia, cu nr. top. 385, 386/2 şi 387/2. Vecinătăţi: Nord – S.C. Xerom SRL Sud – str. Petru Dobra Est – drum de acces Vest – proprietate privată”, coloana 4 va avea următorul cuprins „ 2015”, coloana 5 va avea următorul cuprins „912.004; 680.139,72 Total 1.592.143,72” și coloana 6 va avea următorul cuprins „Domeniul public al Judeţului Alba potrivit *Hotărârilor Consiliului Judeţean Alba nr. 106/2015 și nr. .../2020*”;

3.179.) ***poziţia nr. 216***, coloana 2 va avea următorul cuprins „Teren neîmprejmuit”, coloana 3 va avea următorul cuprins „Imobil situat administrativ în orașul Ocna Mureș, str. Fabricii, f.n. județul Alba compus din: - Lot. I teren cu categoria de folosință curți, construcții - înscris în CF 79103 Ocna Mureș, cu nr. cadastral 79103, în suprafață de 5328 mp - Lotul II teren cu categoria de folosință curți, construcții - înscris în CF 79104 Ocna Mureș, cu nr. cadastral 79104, în suprafață de 5328 mp. Cota actuală de proprietate este de ½ în devălmășie în favoarea Județului Alba și ½ în devălmășie în favoarea Orașului Ocna Mureș”, coloana 4 va avea următorul cuprins „ 2017”, coloana 5 va avea următorul cuprins „0,55” și coloana 6 va avea următorul cuprins „Domeniul public al Judeţului Alba potrivit *Hotărârilor Consiliului Judeţean Alba nr. 46/2017 și nr. .../2020*”;

3.180.) ***poziţia nr. 217***, coloana 2 va avea următorul cuprins „Teren neîmprejmuit”, coloana 3 va avea următorul cuprins „Imobil situat administrativ în comuna Lupșa, localitatea Lupșa, nr. f.n. județul Alba compus din: - teren cu categoria de folosință fâneață, intravilan - înscris în CF 71443 Lupșa, cu nr. cadastral 71443, în suprafață de 1.448 mp. - teren cu categoria de folosință fâneață, extravilan - înscris în CF 71443 Lupșa, cu nr. cadastral 71443, în suprafață de 462 mp”, coloana 4 va avea următorul cuprins „ 2016”, coloana 5 va avea următorul cuprins „38561.29” și coloana 6 va avea următorul cuprins „*Domeniul public al Judeţului Alba, potrivit Hotărârilor Consiliului Judeţean Alba nr. 154/2017, 191/2018 și nr. .../2020*”;

3.181.) ***poziţia nr. 218***, coloana 2 va avea următorul cuprins „DJ 762B: DJ 762 – Avram Iancu”, coloana 3 va avea următorul cuprins „- poz. km 0+000 – 1+917- lungime 1,917 km”, coloana 4 va avea următorul cuprins „ 2017”, coloana 5 va avea următorul cuprins „922518.77” și coloana 6 va avea următorul cuprins „Domeniul public al Judeţului Alba, potrivit *Hotărârilor Consiliului Judeţean Alba nr. 230/2017, 191/2018 și nr. .../2020*”;

3.182.) ***poziţia nr. 219***, coloana 2 va avea următorul cuprins „Centrul de recuperare și reabilitare pentru persoane cu handicap psihic Ocna Mureș”, coloana 3 va avea următorul cuprins „Imobil situat administrativ în orașul Ocna Mureș, str. Mihai Viteazul, nr. 55, județul Alba înscris în CF 71699 Ocna Mureș compus din: - teren în suprafaţă de 5850 mp din acte (5610 mp măsuraţi) - clădire în suprafaţă construită de 1151 mp. Construcție parter din cărămidă, cu fundații din beton, învelitoare din țiglă, având 29 de încăperi. Cota actuală de proprietate este de 1/1 în favoarea Județului Alba. Vecinătăți: Sud: proprietate particulară Nord: str. Mihai Viteazu Est: str. Memorandumului Vest: canal pluvial”, coloana 4 va avea următorul cuprins „ 2017”, coloana 5 va avea următorul cuprins „1.519.985,6” și coloana 6 va avea următorul cuprins „Domeniul public al Judeţului Alba, potrivit *Hotărârilor Consiliului Judeţean Alba nr. 256/2017, 191/2018 și nr. .../2020*”;

3.183.) ***poziţia nr. 220***, coloana 2 va avea următorul cuprins „Teren cu destinaţie Sală de sport polivalentă a Judeţului Alba.”, coloana 3 va avea următorul cuprins „Imobil situat administrativ în municipiul Blaj, loc. Veza, f.n., județul Alba înscris în CF 77.257 Blaj compus din: - teren în suprafaţă de 17.118 mp înscris în CF 77085 Blaj Cota actuală de proprietate este de 1/2 în favoarea Judeţului Alba. Vecinătăţi: Sud: proprietate particulară Nord: str. Mihai Viteazu Est: str. Memorandumului Vest: canal pluvial”, coloana 4 va avea următorul cuprins „ 2018”, coloana 5 va avea următorul cuprins „1456160.7” și coloana 6 va avea următorul cuprins

„Domeniul public al Judeţului Alba, potrivit *Hotărârilor Consiliului Judeţean Alba nr. 45/2018, 191/2018 şi nr. .../2020*";

3.184.*)** ***poziţia nr. 221, coloana 2 va avea următorul cuprins „Centru de Management Integrat al Deșeurilor în Județul Alba", coloana 3 va avea următorul cuprins „Imobil – construcții - situat administrativ în UAT Galda de Jos, nr.58, județul Alba, înscris în CF nr. 70275 Galda de Jos, cu nr. cadastral 70275-C1, 70275-C2, 70275-C3, 70275-C4, 70275-C5, 70275-C6, 70275-C7, 70275-C8, 70275-C9, 70275-C10, 70275-C11, 70275-C12, 70275-C13, 70275-C14, 70275-C15, 70275-C16, 70275-C17, 70275-C18, 70275-C19, 70275-C20, 70275-C21, 70275-C22 și 70275-C23, compus din: - C1 - Biocelule - 1676 mp; - C2 - Biocelule - 1340 mp; - C3 - Şopron pentru rafinare şi maturare - 4735 mp; - C4 - Bazin recirculare - 221 mp; - C5 - Biofiltru - 204 mp; - C6 - Hală pentru tratare mecanică TMB - 1255 mp; - C7 - Şopron primire - TMB - 1425 mp; - C8 - Şopron - depozitare - sortare - 1101 mp; - C9 - Hală pentru sortare - 5194 mp; - C10 - Post Trafo - 15 mp; - C11 - Tablou electric general – 10mp; - C12 - Facla/arzător – stație de colectare și ardere - 16 mp; - C13 - Staţie de epurare - 60 mp; - C14 - Bazin levigat - 296 mp; - C15 - Bazin permeat - 122 mp; - C16 - Clădire administrativă - 199 mp; - C17 - Clădire întreţinere - 304 mp; - C18 - Rezervor intervenţii - 50 mp; - C19 - Casă pompe - 42 mp; - C20 - Spălător cauciucuri - 42 mp; - C21 - Cântar auto - 90 mp; - C22 - Cabină portar - 29 mp; - C23 - Depozit ecologic - Celula 1 - 51613 mp. - Totalul suprafeţei construită la sol este de 70039 mp. Cota actuală de proprietate asupra imobilului – construcții - compus din împrejmuire din plasă de sârmă și fundație de beton, drumuri și platforme interne, rigole, spații verzi, porți de acces, stație de carburant mobilă, puțuri monitorizare pânză freatică și rețea distribuție energie electrică, suprafaţa construită la sol de 70039 mp este de 1/1 în favoarea Județului Alba. Vecinătăți: Nord: UAT Galda de Jos Sud: IE 70274 Est: UAT Galda de Jos Vest: IE 70274", coloana 4 va avea următorul cuprins „ 2016", coloana 5 va avea următorul cuprins „105.158.638,54" și coloana 6 va avea următorul cuprins „Domeniul public al Judeţului Alba, potrivit *Hotărârilor Consiliului Judeţean Alba nr. 210/2019 şi nr. .../2020*";

3.185.*)** ***poziţia nr. 222, coloana 2 va avea următorul cuprins „Staţie de transfer Deşeuri Blaj și Depozit de deșeuri neconform închis Blaj", coloana 3 va avea următorul cuprins „Imobil –construcții - situat administrativ în UAT Sâncel, județul Alba, înscris în CF nr. 70573 Sâncel, cu nr. cadastral 70573 -C1, 70573 -C2, 70573 -C3, 70573 -C4, 70573 -C5, 70573 -C6 și 70573 –C7 compus din: C1 - Cântar auto - 95 mp; C2 - Container administrativ - 15 mp; C3 - Container sanitar - 15 mp; C4 - Staţie de pompare - 15 mp; C5 - Pâlnie de alimentare prescontainer - 17 mp; C6 - Pâlnie de alimentare prescontainer - 17 mp; C7 – Depozit neconform închis lot 4 Blaj – 7765 mp. Totalul suprafeţei construită la sol este de 7.939 mp. Cota actuală de proprietate asupra imobilului – construcții - compus din împrejmuire din plasă de sârmă, drumuri perimetral de inspecție, rigole perimetrale ape pluviale, poartă de acces, puțuri monitorizare ape subterane și instalație gestionare levigat, suprafaţa construită la sol de 7.939 mp este de 1/1 în favoarea Județului Alba. Cota actuală de proprietate asupra terenului, în suprafață de 23.591 mp, este de 1/1 în favoarea UAT Municipiul Blaj Vecinătăți: Nord: IE 70294 Sud: A 1033 Vest: Drum Est: Vn 1122, A 1033", coloana 4 va avea următorul cuprins „ 2016", coloana 5 va avea următorul cuprins „7.363.151.52; 3.329.624,33" și coloana 6 va avea următorul cuprins „Domeniul public al Judeţului Alba, potrivit *Hotărârilor Consiliului Judeţean Alba nr. 210/2019 şi nr. .../2020*";

3.186.*)** ***poziţia nr. 223, coloana 2 va avea următorul cuprins „Staţie de transfer Deşeuri sat Tărtăria, comuna Săliștea", coloana 3 va avea următorul cuprins „Imobil –construcții - situat administrativ în UAT Săliștea, sat Tărtăria, județul Alba, înscris în CF nr. 70176 Săliștea, cu nr. cadastral 70176 -C1, 70176 -C2, 70176 -C3, 70176 -C4 și 70176 -C5 compus din: C1 - Pâlnie de alimentare prescontainer - 17 mp; C2 - Pâlnie de alimentare prescontainer - 17 mp; C3 - Staţie de pompare - 15 mp; C4 - Container administrativ şi container sanitar - 30 mp; C5 Cântar auto - 94 mp; Totalul suprafeţei construită la sol este de 173 mp. Cota actuală de proprietate asupra imobilului – construcții - compus din împrejmuire din plasă de sârmă, drumuri de inspecție, rigole perimetrale ape pluviale, poartă de acces, puțuri monitorizare ape subterane și instalație gestionare levigat, suprafaţa construită la sol de 173 mp este de 1/1 în favoarea Județului Alba. Cota actuală de proprietate asupra terenului, în suprafață de 13.000 mp, este de 1/1 în favoarea UAT Săliștea. Vecinătăți: Nord: canal Sud: comuna Săliștea Vest: De 22 Est: comuna Săliștea", coloana 4 va avea următorul cuprins „ 2016", coloana 5 va avea

următorul cuprins „8.545.886,67” și coloana 6 va avea următorul cuprins „Domeniul public al Judeţului Alba, potrivit *Hotărârilor Consiliului Judeţean Alba nr. 210/2019 și nr. .../2020*”;

3.187.) ***poziţia nr. 224***, coloana 2 va avea următorul cuprins „Depozit de deșeuri neconform închis Abrud”, coloana 3 va avea următorul cuprins „Imobil –construcție - situat administrativ în oraș Abrud, județul Alba, înscris în CF nr. 72080 Abrud, cu nr. cadastral 72080 -C1 compus din: C1 - depozit de deşeuri neconform închis Abrud - 5.576 mp; Cota actuală de proprietate asupra imobilului – construcții - compus din împrejmuire din plasa de sârmă şi poartă de acces, depozit neconform închis, puţuri de monitorizare ape subterane, instalaţie gestionare levigat, rigolă perimetrală ape pluviale, drum perimetral de inspecţie, suprafaţa construită la sol de 5.576 mp este de 1/1 în favoarea Județului Alba. Cota actuală de proprietate asupra terenului, în suprafață de 7.450 mp, este de 1/1 în favoarea Orașul Abrud Vecinătăți: Nord: drum Sud: IE 72079 Vest: drum Est: Pârâu”, coloana 4 va avea următorul cuprins „ 2015”, coloana 5 va avea următorul cuprins „1.203.710,67” și coloana 6 va avea următorul cuprins „Domeniul public al Judeţului Alba, potrivit *Hotărârilor Consiliului Judeţean Alba nr. 210/2019 și nr. .../2020*”;

3.188.) ***poziţia nr. 225***, coloana 2 va avea următorul cuprins „Depozit de deșeuri neconform închis Aiud”, coloana 3 va avea următorul cuprins „Imobil –construcții - situat administrativ în oraș Aiud, județul Alba, înscris în CF nr. 86890 Aiud, cu nr. cadastral 86890 - C1 și 86890 –C2 compus din: C1 - depozit de deşeuri neconform închis Aiud - 20.976 mp construit la sol – suprafața desfășurată 21.855 mp; C2 – unitate de incinerare a gazelor – 12 mp. Cota actuală de proprietate asupra imobilului – construcții - compus din împrejmuire din plasa de sârmă şi poartă de acces, depozit neconform închis, puţuri de monitorizare ape subterane, unitate de incinerare a gazelor, instalaţie gestionare levigat, rigolă perimetrală ape pluviale, drum perimetral de inspecţie, suprafaţa construită la sol de 20.976 mp – suprafața desfășurată 21.855 mp este de 1/1 în favoarea Județului Alba. Cota actuală de proprietate asupra terenului, în suprafață de 27.865 mp, este de 1/1 în favoarea Municipiul Aiud Vecinătăți: Nord: IE 91242 Sud: drum Vest: A 1700/3, drum, A 1703 Est: A 1700/1”, coloana 4 va avea următorul cuprins „ 2015”, coloana 5 va avea următorul cuprins „3.816.813,55” și coloana 6 va avea următorul cuprins „Domeniul public al Judeţului Alba, potrivit *Hotărârilor Consiliului Judeţean Alba nr. 210/2019 și nr. .../2020*”;

3.189.) ***poziţia nr. 226***, coloana 2 va avea următorul cuprins „Depozit de deșeuri neconform închis Câmpeni”, coloana 3 va avea următorul cuprins „Imobil –construcție - situat administrativ în oraș Câmpeni, județul Alba, înscris în CF nr. 70869 Câmpeni, cu nr. cadastral 70869 -C1 compus din: C1 - depozit de deşeuri neconform închis Câmpeni - 4.162 mp; Cota actuală de proprietate asupra imobilului – construcții - compus din împrejmuire din plasa de sârmă şi poartă de acces, depozit neconform închis, puţuri de monitorizare ape subterane, instalaţie gestionare levigat, rigolă perimetrală ape pluviale, drum perimetral de inspecţie, suprafaţa construită la sol de 4.162 mp este de 1/1 în favoarea Județului Alba. Cota actuală de proprietate asupra terenului, în suprafață de 5.452 mp, este de 1/1 în favoarea Orașului Cîmpeni Vecinătăți: Nord: pârâu Sud: drum Vest: pădure Est: drum”, coloana 4 va avea următorul cuprins „ 2015”, coloana 5 va avea următorul cuprins „881.712,71” și coloana 6 va avea următorul cuprins „Domeniul public al Judeţului Alba, potrivit *Hotărârilor Consiliului Judeţean Alba nr. 210/2019 și nr. .../2020*”;

3.190.) ***poziţia nr. 227***, coloana 2 va avea următorul cuprins „Depozit de deșeuri neconform închis Cugir”, coloana 3 va avea următorul cuprins „Imobil –construcție - situat administrativ în oraș Cugir localitate componentă Vinerea, județul Alba, înscris în CF nr. 73725 Cugir, cu nr. cadastral 73725 - C1 compus din: C1 - depozit de deşeuri neconform închis Cugir - 12.762 mp; Cota actuală de proprietate asupra imobilului – construcție - compus din împrejmuire din plasa de sârmă şi poartă de acces, depozit neconform închis, puţuri de monitorizare ape subterane, instalaţie gestionare levigat, rigolă perimetrală ape pluviale, drum perimetral de inspecţie, suprafaţa construită la sol de 12.762 mp este de 1/1 în favoarea Județului Alba. Cota actuală de proprietate asupra terenului, în suprafață de 17.222 mp, este de 1/1 în favoarea Orașului Cugir Vecinătăți: Nord: drum Sud: Pdt 671 Vest: P 688 Est: IE 73145, P 701”, coloana 4 va avea următorul cuprins „ 2016”, coloana 5 va avea următorul cuprins „2.274.979,99” și coloana 6 va avea următorul cuprins „Domeniul public al Judeţului Alba, potrivit *Hotărârilor Consiliului Judeţean Alba nr. 210/2019 și nr. .../2020*”;

3.191.) ***poziţia nr. 228***, coloana 2 va avea următorul cuprins „Depozit de deșeuri neconform închis Ocna Mureș”, coloana 3 va avea următorul cuprins „Imobil –construcții -

situat administrativ în oraș Ocna Mureș, județul Alba, înscris în CF nr. 70890 Ocna Mureș, cu nr. cadastral 70890 - C1, 70890 - C2, 70890 - C3 și 70890 - C4 compus din: C1 - depozit de deşeuri neconform închis Ocna Mureș - 26.859 mp; C2 – unitate de incinerare a gazelor de depozit – 20 mp C3 – unitate de incinerare a gazelor de depozit – 20 mp C4 – unitate de incinerare a gazelor de depozit – 12 mp. Totalul suprafeţei construită la sol este de 26.909 mp. Cota actuală de proprietate asupra imobilului – construcții - compus din împrejmuire din plasa de sârmă și poartă de acces, depozit neconform închis, puţuri de monitorizare ape subterane, unitate de incinerare a gazelor de depozit, instalaţie gestionare levigat, rigolă perimetrală ape pluviale, drum perimetral de inspecţie, suprafaţa construită la sol de 26.909 mp este de 1/1 în favoarea Județului Alba. Cota actuală de proprietate asupra terenului, în suprafață de 51.100 mp, este de 1/1 în favoarea Orașului Ocna Mureș. Vecinătăți: Nord: drum Sud: A1251 Vest: A1251 Est: drum", coloana 4 va avea următorul cuprins „ 2015", coloana 5 va avea următorul cuprins „7.522.659,50" și coloana 6 va avea următorul cuprins „Domeniul public al Judeţului Alba, potrivit *Hotărârilor Consiliului Judeţean Alba nr. 210/2019 și nr. .../2020*";

3.192.) ***poziţia nr. 229***, coloana 2 va avea următorul cuprins „Teren neîmprejmuit", coloana 3 va avea următorul cuprins „Imobil situat administrativ în municipiul Aiud, str. Iuliu Maniu, nr. 7, județul Alba înscris în CF nr. 92.561 Aiud compus din: - teren în suprafaţă de 2.335 mp înscris în CF 92.561 Aiud. Cota actuală de proprietate este de 1/2 în favoarea Județului Alba. Vecinătăți: Sud: Nord: Est: Vest:", coloana 4 va avea următorul cuprins „ 2019", coloana 5 va avea următorul cuprins „201.095,80" și coloana 6 va avea următorul cuprins „Domeniul public al Judeţului Alba, potrivit *Hotărârilor Consiliului Judeţean Alba nr. 260/2019 și nr. .../2020*";

3.193.) ***poziţia nr. 230***, coloana 2 va avea următorul cuprins „Casă de tip familial", coloana 3 va avea următorul cuprins „Imobil – teren și construcții - situat administrativ în intravilanul loc. Blaj, str. Costache Negri, nr. 108, Judeţul Alba compus din: 1. teren - înscris în C.F. nr. 72174 Blaj, în suprafață de 1000 mp: 2. construcție Casă de tip familial înscrisă în CF 72174 – C1 suprafața construită la sol 249 mp compus din 4 dormitoare, 1 living, 1 sufragerie, 1 bucătărie, 2 băi, 1 baie de serviciu, 1 hol, 1 cămară și 1 verandă. Vecinătăţi: La Nord - teren proprietate privată a comunei Săsciori La Sud – Pădure Romsilva La Vest – Pârâul Canciu La Est - Pădure Romsilva", coloana 4 va avea următorul cuprins „ 2019", coloana 5 va avea următorul cuprins „39.841,00; 482.056,00" și coloana 6 va avea următorul cuprins „Domeniul public al judeţului Alba, potrivit Hotărârilor Consiliului Judeţean Alba nr. 239/2019 și nr. …/2020";

Art. II. Președintele Consiliului Județean Alba, prin intermediul Direcţiei gestionarea patrimoniului din cadrul aparatului de specialitate al Consiliului Județean Alba, va duce la îndeplinire prevederile prezentei hotărâri.

Art. III. Prin intermediul secretarului general al judeţului Alba, prezenta hotărâre se publică în Monitorul Oficial al Judeţului Alba şi pe pagina de internet www.cjalba.ro, se înaintează şi se comunică: Prefectului Judeţului Alba, Președintelui Consiliului Județean Alba, Direcţiei juridică şi administraţie publică, Direcţiei gestionarea patrimoniului, Direcţiei amenajarea teritoriului şi urbanism şi Direcţiei dezvoltare şi bugete din cadrul aparatului de specialitate al Consiliului Judeţean Alba.

Avizat pentru legalitate

PREŞEDINTE,
Ion DUMITREL

SECRETAR GENERAL,
Vasile BUMBU

Înregistrat cu nr. ***133***
Alba Iulia, ***30 iunie 2020***

Prezentul proiect de hotărâre:

➢ a fost inițiat în conformitate cu prevederile ***art. 182 alin. 2*** şi ***art. 182 alin. 4*** coroborat cu ***art. 136 alin. 2-4***, ***art. 136 alin. 6 din O.U.G. nr. 57/2019*** *privind Codul administrativ*;

➢ a fost avizat de legalitate în conformitate cu prevederile ***art. 243 alin. 1 lit. a din O.U.G. nr. 57/2019*** *privind Codul administrativ*;

➢ va fi transmis în vederea întocmirii raportului de specialitate, în conformitate cu prevederile ***art. 182 alin. 4*** coroborat cu ***art. 136 alin. 3 lit. a*** şi ***art. 136 alin. 4-5 din O.U.G. nr. 57/2019*** *privind Codul administrativ*:

Direcţiei gestionarea patrimoniului din cadrul aparatului de specialitate al Consiliului Judeţean Alba

➢ va fi transmis în vederea avizării, în conformitate cu prevederile ***art. 182 alin. 4*** coroborat cu ***art. 125 alin. 1 lit. a*** și ***lit. b***, ***art. 136 alin. 3 lit. b*** şi ***art. 136 alin. 4-6 din O.U.G. nr. 57/2019*** *privind Codul administrativ*, către următoarea comisie de specialitate:

Comisia de specialitate nr. 2 *Amenajarea teritoriului, investiții, turism, mediu și gestionarea patrimoniului județului*

ROMÂNIA
JUDEŢUL ALBA
CONSILIUL JUDEŢEAN
PREŞEDINTE
Nr. 14656 din 30 iunie 2020

REFERAT DE APROBARE
a proiectului de hotărâre privind modificarea, completarea și actualizarea
Inventarului bunurilor care aparţin domeniului public al Judeţului Alba

I. Expunere de motive

Proiectul de act administrativ inițiat vizează completarea, modificarea și actualizarea *Inventarului bunurilor care aparţin domeniului public al Judeţului Alba*.

II. Descrierea situaţiei actuale

Prin Hotărârea Consiliului Județean Alba nr. 115/2015 s-a aproba mutarea și constituirii dreptului de administrare al Centrului Militar Județean Alba asupra imobilului situat administrativ în Municipiul Alba Iulia, str. Regina Maria nr.6, unde s-a stabilit și sediul Centrului militar. În consecință ***poziția cu nr. crt. 4***, col. 2 va avea conținutul „Imobil în care își are sediul Centrul Militar Județean alba și terenul aferent", iar col. 2 de la ***poziția cu nr.crt.6*** „Imobil în care își are sediul Consiliul Județean Alba și terenul aferent".

Prin Hotărârea Consiliului Județean Alba nr. 170/2011 s-a aprobarea trecerea din domeniul public în domeniul privat al judeţului Alba, a imobilelor, înscrise în CF nr. 85703 Alba Iulia (nr. CF vechi 914 Alba Iulia) teren intravilan în suprafață de 777 mp, nr. crt. A1.1 nr. cadastral 85703-C1, constând în casă în suprafață construită la sol de 377 mp, nr. crt. A1.2 nr. cadastral 85703-C1, constând în centrală termică în suprafață construită la sol de 22 mp, și în CF nr. 72572 Alba Iulia (nr. CF vechi 35083 Alba Iulia) constând în teren intravilan în suprafață de 591 mp și nr. cadastral 72572 – C1 constând în gheretă portar, în suprafață construită la sol de 10 mp. situat în municipiul Alba Iulia, str. Mihai Viteazu nr. 2, iar prin Hotărârea Consiliului Județean Alba nr. 184/2011 asupra acestor imobile s-a aprobarea constituirea unei garanţii imobiliare, în vederea contactării unui credit bancar pentru achiziționarea unui RMN pentru Spitalul Județean de Urgență Alba Iulia. În luna mai 2020 Banca Transilvania S.A. Cluj – Sucursala Alba Iulia, în calitate de creditor ipotecar, au solicitat radierea drepturilor de ipotecă și a tuturor interdicțiilor aferente asupra imobilelor. ***Prin prezenta hotărâre imobilele identificate mai sus, respectiv imobilele înscrise în, înscrise în CF nr. 85703 Alba Iulia și în CF nr. 72572 Alba Iulia, vor trece din domeniul privat în domeniul public al Județului Alba***. Prin Hotărârea Consiliului Județean Alba nr. 42/2017 s-a aprobat încetarea dreptului de administrare instituit în favoarea Direcției Generale de Asistență Socială și Protecția Copilului Alba, asupra unor imobile situate administrativ în municipiul Alba Iulia, str. Mihai Viteazu, nr. 2 - proprietate privată a Județului Alba și aprobarea constituirii dreptului de administrare asupra acestor imobile în favoarea Centrului de Cultură „Augustin Bena"Alba, cu destinaţia de sediu, iar prin Hotărârea Consiliului Județean Alba nr. 134/2017 s-a aprobat constituirea dreptului de administrare în favoarea Serviciului Public Județean Salvamont – Salvaspeo Alba asupra imobilului situat administrativ în municipiul Alba Iulia, str. N. Titulescu nr. 9, județul Alba - proprietate publică a Județului Alba, cu destinația de sediu.

În consecință poziția cu ***nr. crt. 18***, col. 2 va avea conținutul „Imobil în care își au sediul 1. Serviciul Public Județean Salvamont - Salvaspeo, 2. Centrul de Cultură „Augustin Bena" Alba, 3. Centrul de Servicii Comunitare „Arnsberg" Alba Iulia", coloana 3 va avea cuprins „1. *Serviciul Public Județean Salvamont - Salvaspeo Alba* Imobil situat administrativ în municipiul Alba Iulia, str. N. Titulescu nr. 9, județul Alba identificat astfel: „Clădire sediu" , înscris în C.F. nr. 104319 Alba Iulia, nr. cadastral 104319-C3, compusă din 3 încăperi, construită din cărămidă cu planşeu de beton, în suprafaţă construită de 101 mp, 2. *Centrul de Cultură „Augustin Bena" Alba*, situat în municipiul Alba Iulia, str. Mihai Viteazul, nr. 2, „Clădire sediu" - construcții și teren aferent în suprafață de 777 mp, înscris în C.F. nr. 85703 Alba Iulia, cu nr. cadastral 85703 și nr. top. 2008/2, 2009, 1892/2/2 situate administrativ în municipiul Alba Iulia, str. Mihai Viteazu, nr. 2, județul Alba. „Gheretă portar" – construcții și teren aferent în suprafață de 591

mp, înscris în C.F. nr. 72572 Alba Iulia, cu nr. cadastral 72572 și top. 2006/2, 2007/2, 2008/1/2 și 1892/2/1/2 și Clădire birouri, compusă din 4 încăperi, construită din cărămidă cu șarpantă din lemn şi învelitoare din ţiglă, în suprafaţă construită de 76 mp; Împrejmuire din cărămidă, construită din beton şi cărămidă în suprafaţă de 160 ml; Teren aferent în suprafaţă de 136 mp. 3. *Centrul de Servicii Comunitare „Arnsberg" Alba Iulia*, situat în str. Nicolae Titulescu nr. 9, înscris în C.F. nr. 33598 Alba Iulia, cu nr. top. 2010/3, 2012/3, 2010/2/1 şi 2012/2/1 şi în C.F. nr. 24970 Alba Iulia, cu nr. top. 2010/1/2, 2012/1/2, 2010/2/2 şi 2012/2/2, format din: Clădire nouă, edificată în regim de înălţime S+P+M, construită din: fundaţie de beton, pereţi din cărămidă, şarpantă de lemn şi învelitoare din ţiglă, având suprafaţa construită de 771 mp; Amenajare exterioară, cuprinzând alei pavate cu dale de beton şi zone verzi; Teren aferent în suprafaţă de 2.668 mp. Teren aferent în suprafaţă totală de 2.804 mp. Vecinătăţi: Est – Proprietate privată şi str. Nicolae Titulescu Sud – Str. Mihai Viteazul Vest – Societatea de Servicii Informatice C.T.C.E. Alba Iulia Nord – Clădire sediul PNL şi S.C. Pomponio S.R.L.", coloana nr. 5 va avea următorul cuprins: „total general 7.878.206,56, 120,55, 88.632,64, 3.717.302,64, 4.072.150,73 total 2.366.099,27, 300.241,42, 1.405.810,04", iar coloana nr. 6 va avea următorul cuprins: „Domeniul public al judeţului Alba potrivit Hotărârii Guvernului nr. 974/2002 cu modificările și completările ulterioare şi Hotărârii Consiliului Judeţean Alba nr. …./2020";

Prin Hotărârea Consiliului Județean Alba nr. 89/2015 s-a însuşit documentaţia tehnică cadastrală de dezmembrare a imobilului situat administrativ în Satul Sâncrai, aparţinător municipiului Aiud, Str. Andrei Mureşanu, nr. 100, proprietate publică a judeţului Alba, în care a funcţionat Şcoala Specială Sâncrai, iar prin Hotărârea Consiliului Județean Alba nr. 47/2016 s-a aprobat documentaţia cadastrală de comasare a imobilului proprietate publică a Judeţului Alba situat administrativ în satul Sîncrai, aparţinător municipiului Aiud, str. Andrei Mureşanu, nr. 100.

În consecință poziția cu ***nr. crt. 19***, coloana 2 va avea următorul conținut „Construcţii administrative şi social-culturale în care a funcţionat Centrul de Plasament Sâncrai - Aiud şi terenul aferent", coloana 3 va avea cuprins „Imobil situat administrativ în satul Sîncrai, str. Andrei Mureşanu, nr. 100, municipiul Aiud, cuprinzând: - Sediu administrativ Castel, înscris în C.F. nr. 71061 Aiud, cu nr. cad. 71061 şi 71061-C1, compus din: clădire Castel, edificată în regim de înălţime S+P, cu fundaţie de piatră şi cărămidă, zidărie cărămidă, şarpantă lemn, învelitoare ţiglă, având 34 încăperi şi suprafaţa construită de 771 mp. Teren aferent în suprafaţă de 17.850 mp; - Gospodărie anexă, înscrisă în C.F. nr. 70750 Aiud, cu nr. cad. 70750 şi 70750-C5, compusă din: clădire edificată în regim de înălţime P, fundaţie din beton, zidărie cărămidă, învelitoare plăci azbociment, având 2 încăperi + 7 boxe şi suprafaţa construită de 145 mp. Teren aferent în suprafaţă de 22.584 mp; - Centrul de plasament, înscris în C.F. nr. 91575 Aiud, cu nr. cad. 91575-C2, 91575-C3, 91575-C4, 91575-C6, 91575-C7, 91575-C8, 91575-C9 compus din: - *Clădire Internat*, edificată în regim de înălţime P+2, cu suprafaţa construită de 587 mp, având 72 încăperi (dormitoare, cabinete medicale, croitorie, grupuri sanitare), construită din: fundaţie de beton, zidărie de cărămidă şi învelitoare tip terasă; - *Clădire Centrala termică*, edificată în regim de înălţime P, cu suprafaţa construită de 218 mp, construită din: fundaţie de beton, zidărie de cărămidă şi învelitoare tip terasă; - *Clădire Cantină*, edificată în regim de înălţime P, cu suprafaţa construită de 350 mp, având 11 încăperi, construită din: fundaţie de beton, zidărie de cărămidă, şarpantă din lemn şi învelitoare cu plăci de azbociment. - Teren aferent în suprafaţă de 3.328 mp. - Teren aferent în suprafaţă totală de 43.762 mp. Vecinătăţi: Est – Str. Andrei Mureşanu Sud – Proprietăţi particulare Vest – Râul Mureş Nord – Imobil în care a funcţionat Şcoala Specială Sîncrai", coloana nr. 5 va avea următorul cuprins: „5.636.063,74 clădire 628.428,79 teren 210.765,18; 175.012,91; 3.229.466,14; 2.359,35; 321.578,56; 117.165,48", iar coloana nr. 6 va avea următorul cuprins: „Domeniul public al judeţului Alba potrivit Hotărârii Guvernului nr. 974/2002 cu modificările și completările ulterioare şi Hotărârii Consiliului Judeţean Alba nr. …./2020";

Prin Hotărârea Consiliului Județean Alba nr. 124/2015 s-a aprobat documentaţia cadastrală de dezmembrarea imobilului proprietate publică a Judeţului Alba, situat administrativ în satul Sîncrai, str. Andrei Mureşanu, nr. 100, sat aparţinător municipiului Aiud.

În consecință poziția cu ***nr. crt. 21***, coloana 2 va avea următorul conținut „Imobil în care a funcţionat Şcoala Specială cu Grădiniţă Sîncrai - Aiud şi terenul aferent", coloana 3 va avea cuprins „Imobil situat administrativ în satul Sîncrai, str. Andrei Mureşanu, nr. 100, municipiul Aiud, cuprinzând: - Şcoala Specială, înscrisă în C.F. nr. 91619 Aiud, cu nr. cad. 91619 -C6,

91619 -C7, 91619 -C8, 91619 -C9 compusă din: - Clădire Şcoala Specială, edificată în regim de înălţime S+P+1, cu suprafaţa construită de 962 mp, având 40 de încăperi cu suprafaţa utilă de 2000 mp (săli clasă, cabinete, ateliere, grupuri sociale), construită din: fundaţie de beton, zidărie de cărămidă, planşeuri de beton, şarpantă de lemn, învelitoare din ţiglă; - Clădire Grădiniţă Nouă, edificată în regim de înălţime P+1, cu suprafaţa construită de 127 mp, având 9 încăperi (săli clasă, grupuri sociale, bucătărie), construită din: fundaţie de beton, zidărie de cărămidă, planşeu din beton, şarpantă de lemn, învelitoare din ţiglă; - Clădire Grădiniţa veche, edificată în regim de înălţime P, cu suprafaţa construită de 353 mp, având 18 încăperi (săli clasă, cabinete, ateliere, grupuri sociale), construită din: fundaţie de beton, zidărie de cărămidă, planşeu de beton, şarpantă de lemn, învelitoare din ţiglă; - Clădire Centrala termică, edificată în regim de înălţime P, cu suprafaţa construită de 177 mp, având 2 încăperi, construită din: fundaţie de beton, zidărie de cărămidă, şarpantă din ferme metalice, învelitoare din plăci de azbociment; - Teren aferent în suprafaţă de 11.884 mp. - Teren înscris în CF nr. 91620 Aiud, cu nr. cad. 91620 în suprafaţă de 555 mp. - Total Teren aferent în suprafaţă totală de 12.384 mp. Vecinătăţi: Est – Str. Andrei Mureşanu Sud – Imobil în care a funcţionat Centrul de Plasament Sîncrai Vest – Râul Mureş Nord – Proprietăţi particulare", coloana nr. 5 va avea următorul cuprins: „3.247.478,84; 275.078,72; 937.741,53; 418.388,23; 17.602,95", iar coloana nr. 6 va avea următorul cuprins: „Domeniul public al judeţului Alba potrivit Hotărârii Guvernului nr. 974/2002 cu modificările și completările ulterioare şi Hotărârii Consiliului Judeţean Alba nr. …./2020";

Prin Hotărârea Consiliului Județean Alba nr. 355/2017 s-a însuşit documentaţia tehnică cadastrală de parcelare a terenului aferent imobilului în care îşi are sediul Spitalul Judeţean de Urgenţă Alba Iulia, situat în municipiul Alba Iulia, B-dul Revoluţiei 1989, nr. 23,judeţul Alba,înscris în CF nr. 86549 Alba Iulia - proprietate publică a Judeţului Alba şi aprobarea modificării Inventarului bunurilor care aparțin domeniului public al Judeţului Alba, iar prin Hotărârea Consiliului Județean Alba nr. 13/2018 s-a aprobat modificarea poziţiei cu nr. crt. 25 din Inventarul bunurilor care aparțin domeniului public al Judeţului Alba. Prin această ultimă hotărâre numărul de extras de carte funciară au fost trecute la coloana 6, însă extrasul de carte funciară fiind un act în care sunt notate „..descrierea imobilelor şi înscrierile referitoare la drepturile reale imobiliare …", conform art.1 alin.3 din Legea nr.7/1996 a cadastrului şi a publicităţii imobiliare, acestea vor fi trecute la coloana 3.

În consecință poziția cu ***nr. crt. 25***, coloana 2 va avea conținutul „Imobil în care îşi are sediul Spitalul Judeţean de Urgenţă Alba Iulia şi terenul aferent", col. 3 va avea conținutul „Imobil situat administrativ în municipiul Alba Iulia, Bulevardul Revoluţiei 1989, nr. 23, judeţul Alba, înscris în C.F. nr. 106270 Alba Iulia, cu nr. cad. 106270, având construcțiile C1, C2, C3, C4, C5, C6, C7,C8, compus din: 1) Clădire Spital şi Policlinică 106270 -C5, cu suprafaţa totală construită la sol de 3.510 mp, cuprinzând: a) Clădire Corp spitalizare cu 700 de paturi, având un regim de înălţime S+P+5E, fundaţii de beton, zidărie din cărămidă şi plăci prefabricate, planşeu de beton şi acoperiş tip terasă; b) Clădire Casa scării, având un regim de înălţime P+5E, fundaţii de beton, zidărie din cărămidă, planşeu de beton şi acoperiş tip terasă; c) Clădire Bloc operator şi Policlinică, având un regim de înălţime P+2E, fundaţii de beton, zidărie din cărămidă, planşeu de beton şi acoperiş tip terasă; 2) Clădire Oncologie 106270 - C6, cu suprafaţa construită la sol de 627 mp, având un regim de înălţime D+P+E, fundaţii de beton, zidărie din cărămidă, planşeu de beton şi acoperiş tip terasă; 3) Clădire Post trafo şi Grup electrogen 106270 - C7, cu suprafaţa construită la sol de 146 mp, edificată în regim P; 4) Clădire Laborator Medicină Legală şi Morga 106270 -C8, cu suprafaţa construită la sol de 209 mp, având un regim de înălţime P+2E, fundaţii de beton, zidărie din cărămidă, planşeu de beton, şarpantă de lemn şi învelitoare din ţiglă; 5) Clădire Staţie de oxigen 106270 - C1, cu suprafaţa construită la sol de 199 mp, edificată în regim P; 6) Bazin de apă 106270 -C2, cu suprafaţa construită la sol de 10 mp, având capacitatea de 300 mc; 7) Clădire Centrala termică, Atelier mecanic, Staţie hidrofoare, Staţie compresoare şi Crematoriu 106270 -C3, cu suprafaţa totală construită la sol de 521 mp, regim P; 8) Clădire Bloc alimentar şi Spălătorie 106270 - C4, cu suprafaţa construită la sol de 664 mp, având un regim de înălţime S+P, fundaţii de beton, zidărie din cărămidă, planşeu de beton şi acoperiş tip terasă; 9) Amenajări exterioare: drumuri, trotuare, alei pavate cu dale de beton şi zone verzi, garduri şi împrejmuiri. Teren intravilan aferent, în suprafaţă totală de 26.561 mp, din care: a) Teren curţi construcţii în suprafaţă de 3.313 mp, înscris în CF 106269, cu nr. cad. 106269; b) Teren curţi construcţii în suprafaţă de 20.884 mp, înscris în CF 106270 pe care sunt edificate construcţiile C1, C2, C3, C4, C5, C6, C7 şi C8; c) Teren curţi construcţii în suprafaţă de 375 mp, înscris în

CF 86550, cu nr. cad. 86550 și nr. topo. 2985/1/2; d) Teren alee de acces în suprafaţă de 300 mp, înscris în CF 86873 Alba Iulia, cu nr. cad. 6156/3 și nr. topo 2985/3; e) Teren curţi construcţii în suprafaţă de 111 mp, înscris în CF 86876 cu nr. cad. 6156/4/C12 și nr. topo 2985/4, pe care este edificată clădirea Punct control poartă; f) Teren construibil în suprafaţă de 1.578 mp. înscris în CF 86131 Alba Iulia, cu nr. cad. 6156/5, nr. top 2985/5 Vecinătăţi: Est–Bulevardul Revoluţiei 1989; Sud–Bulevardul Transilvaniei; Vest–Strada Fântânelelor; Nord–Liceul Militar "Mihai Viteazul" Alba Iulia.".

Poziția cu ***nr. crt. 31, col. 2*** va avea conținutul „Imobil în care a funcţionat Colegiul Medicilor Alba Iulia şi terenul aferent", întrucât Dispensarul de Geriatrie Alba Iulia a fost desființat iar în acest imobil își are sediul colegiul medicilor din Alba.

Prin Hotărârea Consiliului Județean Alba nr. 133/2014 s-a aprobat trecerea din domeniul public în domeniul privat al Judeţului Alba, scoaterii din funcţiune şi demolării unei construcţii aparţinând imobilului situat în municipiul Alba Iulia, Calea Moţilor nr. 83, în care îşi are sediul Serviciul de Ambulanţă Judeţean Alba.

În consecință poziția cu ***nr. crt. 35,*** coloana 2 va avea următorul conținut „Imobil în care îşi are sediul Serviciul Judeţean de Ambulanţă Alba", coloana 3 va avea cuprins „- Imobil situat administrativ în municipiul Alba Iulia, Calea Moţilor nr. 83, înscris în C.F. nr. 31339 Alba Iulia, sub nr. ord. A+1,4, cu nr. top. 2900/2, 2904/2, 2905/2/2 şi 2906/2, compus din: - Clădire Sediu Ambulanţă, având un regim de înălţime P, cu suprafaţa construită de 251,82 mp, cuprinzând 12 încăperi, realizată din: fundaţii de beton, zidărie din cărămidă, planşeu de beton şi acoperiş tip terasă; - Clădire Birouri Contabilitate, având un regim de înălţime P, cu suprafaţa construită de 63,95 mp, cuprinzând 4 încăperi, realizată din: fundaţii de beton, zidărie din cărămidă, planşeu de beton şi acoperiş tip terasă; - Clădire Garaje+Atelier mecanic, având un regim de înălţime P, cu suprafaţa construită de 630,17 mp, cuprinzând 4 încăperi, realizată din: fundaţii de beton, zidărie din cărămidă, planşeu de beton şi acoperiş tip terasă; - Clădire Garaje, având un regim de înălţime P, cu suprafaţa construită de 390 mp, cuprinzând 11 încăperi, realizată din: fundaţii de beton, zidărie din cărămidă, planşeu de beton, şarpantă de lemn şi acoperiş din tablă; - Clădire Centrală termică, având un regim de înălţime P, cu suprafaţa construită de 50 mp, cuprinzând 2 încăperi, realizată din: fundaţii de beton, zidărie din cărămidă, planşeu de beton şi acoperiş tip terasă; - Rampă de 7 tone, realizată din metal, în suprafaţă construită 28 mp; - Teren aferent în suprafaţă totală de 4.349 mp. Vecinătăţi: Est – Str. Mesteacănului Sud – Str. Luceafărului Vest – Ansamblu locuinţe Nord – Calea Moţilor", coloana nr. 5 va avea următorul cuprins: „677.797,71; 172.132,60; 1.193.993,12; 677.363,11; 98.789,04; 2,10; 823.941,26 total 3.644.018,93", iar coloana nr. 6 va avea următorul cuprins: „Domeniul public al judeţului Alba potrivit Hotărârii Guvernului nr. 974/2002 cu modificările și completările ulterioare şi Hotărârii Consiliului Judeţean Alba nr. …./2020";

Prin Hotărârea Consiliului Județean Alba nr. 1/2018 s-a aprobat declasarea și radierea din Inventarul bunurilor care aparţin domeniului public al Județului Alba a drumului județean DJ 105 M: DN1 - Oiejdea – Ighiu, poziția cu ***nr. crt. 38*** fiind radiată.

Prin Hotărârea Consiliului Județean Alba nr. 295/2017 s-a aprobat declasarea și radierea din Inventarul bunurilor care aparţin domeniului public al Județului Alba a drumului județean DJ 106H: Ighiu (DJ 107 H) - Ighiel - Necrilești - Întregalde (DJ 107 K), poziția cu ***nr. crt. 41*** fiind radiată.

Prin Hotărârea Consiliului Județean Alba nr. 80/2018 s-a aprobat modificarea traseului și lungimii drumului județean DJ 107 U: DJ 107 A - Băcăinţi - Ceru Băcăinţi - Dumbrăviţa - Cucuta - Bolovăneşti - Valea Mare - Bulbuc (DC 60) în consecință poziția cu ***nr. crt. 57*** col. 2 va avea conținutul „DJ 107 U: Băcăinţi (DJ 107A) - Ceru Băcăinţi(DC 61)", col. 3 va avea conținutul „- poziția km: 0+000 - 7+000 - lungimea: 7,000 km";

Prin Hotărârea Consiliului Județean Alba nr. 158/2017 s-a aprobat modificarea traseului și lungimii drumului județean DJ 704: DN 7 (Şibot) - Vinerea - Cugir - Şureanu - Prigoana - Valea Mare - DN 67 C, în consecință poziția cu ***nr. crt. 66*** coloana cu nr. 2 va avea următorul cuprins „ DJ 704: DN 7 (Şibot) - Vinerea - Cugir", coloana nr. 3 va avea următorul cuprins „- poziția km: 0+000 – 11+750 - lungimea: 11,750 km".

Prin Hotărârea Consiliului Județean Alba nr. 346/2017 aprobat declasarea și radierea din Inventarul bunurilor care aparţin domeniului public al Județului Alba a drumului județean DJ 705C: DJ 107A (Pârâu lui Mihai) – Stăuini – Inuri - Releu de televiziune, poziția cu ***nr. crt. 70*** fiind radiată.

Prin Hotărârea Consiliului Județean Alba nr. 322/2018 s-a aprobat modificarea traseului și lungimii drumului județean DJ 705 E: DN 7 - Tărtăria - Săliștea - Săliștea Deal, în consecință poziția cu ***nr. crt. 72*** coloana cu nr. 2 va avea următorul cuprins „DJ 705 E: DN 7 - Tărtăria - Săliștea", coloana nr. 3 va avea următorul cuprins „- poziția km: 0+000 – 4+800 - lungimea: 4+800 km"

Prin Hotărârea Consiliului Județean Alba nr. 160/2017 s-a aprobat radierea din inventarul bunurilor care aparţin domeniului public al județului Alba a drumului județean DJ 705F: limită jud. Hunedoara - Cabana Prislop - Cugir (DJ 704), poziția cu ***nr. crt. 73*** fiind radiată.

Prin Hotărârea Consiliului Județean Alba nr. 159/2017 s-a aprobat radierea din inventarul bunurilor care aparţin domeniului public al Județului Alba a drumului județean DJ 705G: limită judeţul Hunedoara - Cugir (DJ 704), poziția cu ***nr. crt. 74*** fiind radiată.

Prin Hotărârea Consiliului Județean Alba nr. 293/2017 s-a aprobat radierea din Inventarul bunurilor care aparţin domeniului public al Județului Alba a drumului județean DJ 709K: limită judeţul Hunedoara - Cabana Şureanu - DJ 704, poziția cu ***nr. crt. 75*** fiind radiată.

Prin Hotărârea Consiliului Județean Alba nr. 229/2017 s-a aprobat radierea din Inventarul bunurilor care aparţin domeniului public al Județului Alba a drumului județean DJ 762A: DJ 762 – Vidrișoara – Muntele Găina – limită județ Arad, poziția cu ***nr. crt. 86*** fiind radiată.

Prin Hotărârea Consiliului Județean Alba nr. 157/2018 s-a aprobat trecerea unui bun imobil situat administrativ în municipiul Aiud din domeniul public al Județului Alba și din administrarea Consiliului Județean Alba în domeniul public al municipiului Aiud și în administrarea Consiliului Local al Municipiului Aiud, poziția cu ***nr. crt. 88*** fiind radiată.

Prin Hotărârea Consiliului Județean Alba nr. 168/2014 s-a aprobat însuşirea documentaţiilor tehnice cadastrale pentru înscrierea dreptului de proprietate publică a Judeţului Alba, asupra a două parcele din terenul aferent Staţiei de pompare apă brută Petreşti, situată în extravilanul comunei Săsciori - judeţul Alba, precum şi asupra construcţiilor edificate pe acestea.

În consecință poziția cu ***nr. crt. 93*** coloana 3 va avea următorul cuprins „Situat administrativ în intravilanul satului Tău-Bistra, Comuna Şugag, zona turistică "Poarta Raiului", Judeţul Alba. Înscris în C.F. nr. 70504 Şugag, cu nr. cadastral 70504 şi nr. top. 1011/25/2, 1012/25/2, 1005/25/2, 996/1/25/2 şi 1006/1/25/2.Suprafaţa totală: 26.697 mp. Vecinătăţi:La Nord - teren proprietate privată a comunei Săsciori La Sud – Pădure Romsilva La Vest – Pârâul Canciu La Est - Pădure Romsilva, coloana nr. 5 va avea următorul cuprins: „967.663,04", iar coloana nr. 6 va avea următorul cuprins: „Domeniul public al judeţului Alba potrivit Hotărârii Guvernului nr. 974/2002 cu modificările și completările ulterioare şi Hotărârii Consiliului Judeţean Alba nr. …./2020".

Prin Hotărârea Consiliului Județean Alba nr. 271/2019 s-a aprobat modificarea și completarea poziției nr. crt. 114 din Inventarul bunurilor care aparţin domeniului public al Judeţului Alba, în consecință poziția cu ***nr. crt. 114*** coloana 2 va avea următorul cuprins „Teren construibil zona turistică "Poarta Raiului", coloana 3 va avea următorul cuprins „Situat administrativ în intravilanul satului Tău-Bistra, Comuna Şugag, zona turistică "Poarta Raiului", Judeţul Alba. Înscris în C.F. nr. 70504 Şugag, cu nr. cadastral 70504 şi nr. top. 1011/25/2, 1012/25/2, 1005/25/2, 996/1/25/2 şi 1006/1/25/2.Suprafaţa totală: 26.697 mp. Vecinătăţi:La Nord - teren proprietate privată a comunei Săsciori La Sud – Pădure Romsilva La Vest – Pârâul Canciu La Est - Pădure Romsilva, coloana nr. 5 va avea următorul cuprins: „967.663,04", iar coloana nr. 6 va avea următorul cuprins: „Domeniul public al judeţului Alba potrivit Hotărârii Guvernului nr. 974/2002 cu modificările și completările ulterioare şi Hotărârii Consiliului Judeţean Alba nr. …./2020".

Prin Hotărârea Consiliului Județean Alba nr. 56/2016 s-au însuşit documentaţiile tehnice cadastrale pentru înscrierea dreptului de proprietate publică a judeţului Alba, asupra imobilului "Construcţii şi teren aferent staţiei de pompare Gura Roşiei", situat administrativ în comuna Roşia Montană pentru înscriere în Cartea Funciară a dreptului de proprietate al Judeţului Alba asupra imobilului în suprafaţă de 849 mp., identificat prin CF nr. 71243 Roşia Montană şi CF nr. 71244 Roşia Montană, pe care există o construcţie (Clădire post transformare) în suprafaţă de 25 mp., și a dreptului de proprietate al Judeţului Alba asupra imobilului în suprafaţă de 1097 mp., identificat prin CF nr. 71169 Roşia Montană, pe care există 2 construcţii (Clădire staţie de pompare cu cameră pompe şi cameră comandă) în suprafaţă de 51 mp., şi (Rezervor şi cameră vane) în suprafaţă de 69 mp. Prin Hotărârea Consiliului Județean Alba nr. 105/2016 s-a aprobat trecerea unor bunuri din domeniul public în domeniul privat al Judeţului Alba, scoaterea din funcțiune și valorificarea prin casare a clădirii staţiei de pompare Gura

Roșiei și a conductei de aducțiune între Stația de pompare Gura Roșiei și rezervoarele de înmagazinare apă potabilă Cîmpeni și Abrud, iar prin Hotărârea Consiliului Județean Alba nr. 43/2018 s-a aprobat actualizarea datelor de identificare ale bunului imobil „Teren aferent Stației de pompare Gura Roșiei" - proprietate publică a Judeţului Alba, concesionat către Societatea APA CTTA S.A. Alba.

În consecință poziția cu ***nr. crt. 120,*** coloana nr. 2 va avea următorul cuprins „Teren aferent Staţiei de pompare Gura Roşiei", coloana nr. 3 va avea următorul cuprins „Teren situat în extravilanul localităţii Gura Roşiei, judeţul Alba, identificat prin CF nr. 71243 Roșia Montană şi CF nr. 71244 Roşia Montană. Suprafaţă totală de 849 mp.", coloana nr. 5 va avea următorul cuprins: „5.530,53", iar coloana nr. 6 va avea următorul cuprins: „Domeniul public al judeţului Alba potrivit Hotărârii Guvernului nr. 974/2002 cu modificările și completările ulterioare şi Hotărârii Consiliului Judeţean Alba nr. …./2020".

Prin Hotărârea Consiliului Județean Alba nr. 105/2016 s-a aprobat trecerea unor bunuri din domeniul public în domeniul privat al Județului Alba, scoaterea din funcțiune și valorificarea prin casare a clădirii stației de pompare Gura Roșiei și a conductei de aducțiune între Stația de pompare Gura Roșiei și rezervoarele de înmagazinare apă potabilă Cîmpeni și Abrud în consecință poziția cu ***nr. crt. 121*** a fost radiată.

Prin Hotărârea Consiliului Județean Alba nr. 147/2015 s-a aprobat retragerea dreptului de administrare al Direcției Generale de Asistență Socială și Protecția Copilului Alba asupra bunului imobil în care funcționează Centrul de tip familial Teiuș, situat administrativ în orașul Teiuș, str. Clujului nr.141, proprietate publică a județului Alba iar poziția cu ***nr. crt. 130*** a fost radiată.

Prin Hotărârea Consiliului Județean Alba nr. 57/2014 s-a aprobat transmiterea imobilului situat în Municipiul Alba Iulia, str. Bucureşti, nr. 16, din domeniul public al judeţului Alba şi din administrarea Consiliului Judeţean Alba în domeniul public al statului şi în administrarea Ministerului Public - Parchetul de pe lângă Înalta Curte de Casaţie şi Justiţie, cu destinaţia de sediu al Direcţiei Naţionale Anticorupţie – Serviciul Teritorial Alba Iulia iar poziția cu ***nr. crt. 131*** a fost radiată.

Prin Hotărârea Consiliului Județean Alba nr. 191/2016 s-a aprobat trecerea unui bun din domeniul public al Județului Alba și administrarea Consiliului Județean Alba în domeniul public al orașului Abrud și administrarea Consiliului local al orașului Abrud, în consecință poziția cu ***nr. crt. 137*** a fost radiată.

Prin Hotărârea Consiliului Județean Alba nr. 8/2018 s-a aprobat documentația cadastrală de dezmembrare a imobilului incintă Stație de tratare a apei Săsciori – proprietate publică a Județului Alba, situată administrativ în comuna Săsciori, satul Sebeșel. Prin Hotărârea Consiliului Județean Alba nr. 53/2018 a fost modificată Hotărârea Consiliului Județean Alba nr. 8/2018, iar prin Hotărârea Consiliului Județean Alba nr. 234/2018 s-a aprobat încetarea concesiunii asupra bunului imobil „Spaţii de cazare", înscris în CF 74397 Săsciori, aparţinând Staţiei de tratare a apei Săsciori - Sebeşel, bun imobil concesionat către Societatea APA CTTA SA Alba şi transmiterea acestuia din domeniul public al Judeţului Alba şi din administrarea Consiliului Judeţean Alba în domeniul public al municipiului Sebeş şi în administrarea Consiliului local al municipiului Sebeş.

În consecință poziția cu ***nr. crt. 142,*** coloana nr. 2 va avea următorul cuprins „Construcţii şi teren aferent Staţiei de tratare a apei Săsciori-Sebeşel Q= 1000 l/s", coloana nr. 3 va avea următorul cuprins „Imobil situat în extravilanul comunei Săsciori, Judeţul Alba, în localitatea Sebeşel, compus din: staţie de filtre cu instalaţiile şi utilajele aferente, pavilion de exploatare, trei decantoare radiale, staţie de reactivi şi clorinare, bazine de stocare şi dizolvare, atelier şi magazie. Debit Q = 1000 l/s. Terenul aferent, în suprafaţă totală de 32673mp, se compune din: - incinta staţiei, în suprafaţă de 23.260mp, înscris în C.F. nr. 74396 Săsciori cu nr. cadastral 74396, pe care sunt edificate 11clădiri având suprafaţa totală construită de 5067mp, nr. cadastral 74396 - C1, C2, C3, C4, C5, C6, C7, C8, C9, C10, C11; - teren împrejmuit în suprafaţă de 280 mp, înscris în CF 74398 Săsciori - drum de acces, în suprafaţă de 5802 mp, înscris în C.F. nr. 70488 Săsciori cu nr. cadastral 70488; - teren pentru tratarea nămolurilor, în suprafaţă de 3331 mp, înscris în C.F. nr. 70487 Săsciori cu nr. cadastral 70487.", coloana nr. 5 va avea următorul cuprins: „clădire 1.034.067,25 stație 12.643.679,52 teren 761.026,54 total 14.438.773,31", iar coloana nr. 6 va avea următorul cuprins: „Domeniul public al judeţului Alba potrivit Hotărârii Guvernului nr. 974/2002 cu modificările și completările ulterioare şi Hotărârii Consiliului Judeţean Alba nr. …./2020".

Prin Hotărârea Consiliului Județean Alba nr. 135/2018 s-a aprobat încetarea dreptului de administrare instituit în favoarea Direcţiei Generale de Asistenţă Socială şi Protecţia Copilului Alba asupra bunului imobil situat administrativ în Oraşul Abrud, str. Cuza Vodă, nr. 9, judeţul Alba şi trecerea bunului imobil din domeniul public al Județului Alba și administrarea Consiliului Județean Alba în domeniul public al Orașului Abrud și administrarea Consiliului local al Orașului Abrud, în consecință poziția cu ***nr. crt. 145*** a fost radiată.

Prin Hotărârea Consiliului Județean Alba nr. 103/2020 s-a aprobat transmiterii unor imobile - terenuri din domeniul public al Județului Alba și administrarea Consiliului Județean Alba în domeniul public al Municipiului Alba Iulia și administrarea Consiliului Local al Municipiului Alba Iulia, pozițiile cu ***nr. crt. 183 și 184*** fiind radiată.

Prin Hotărârea Consiliului Județean Alba nr. 177/2019 s-a aprobat declasarea și radierea din Inventarul bunurilor care aparțin domeniului public al Județului Alba a drumului județean DJ 107R: Stremț (DJ 750C) - Cetea - Benic (DJ 107K), poziția cu ***nr. crt. 191*** fiind radiată.

Prin Hotărârea Consiliului Județean Alba nr. 323/2018 s-a aprobat declasarea și radierea din Inventarul bunurilor care aparțin domeniului public al Județului Alba a drumului județean DJ 107 P: Hopârta (DJ107E) – Turdaş (DC 6) – DJ 107D (Vama Seacă), poziția ***cu nr. crt. 192*** fiind radiată.

Prin Hotărârea Consiliului Județean Alba nr. 148/2013 s-a aproba includerea unui bun imobil în Inventarul proprietăţii publice a judeţului Alba şi constituirea dreptului de administrare al Direcţiei Generale de Asistenţă Socială şi Protecţia Copilului Alba, asupra acestuia, în consecință poziția cu nr. ***crt. 195***, col. 2 va avea conținutul „Imobil în care își are sediul Direcţia Generale de Asistenţă Socială şi Protecţia Copilului Alba şi terenul aferent”.

Prin Hotărârea Consiliului Județean Alba nr. 188/2013 s-a aprobat încadrarea din categoria funcțională de drumuri comunale și străzi, în categoria funcțională de drumuri județene, a drumurilor județene DJ 103D: DN 1 - Decea – DN 1 și DJ 103 E: DN 1 - Gârbova de Jos - Gârbovița - Gârbova de Sus, și cu prinderea acestora în Inventarul bunurilor care aparțin domeniului public al Județului Alba la poziția cu ***nr. crt. 205***, a drumului județean DJ 103D, și la poziția cu ***nr. crt. 206*** a drumului județean DJ 103E. Prin *art. 16* al *Hotărârii Consiliului Județean Alba nr. 109/2014* privind modificarea sau abrogarea unor Hotărâri ale Consiliului Judeţean Alba referitoare la unele bunuri cuprinse în Inventarul bunurilor care aparţin domeniului public al Judeţului Alba, bunul imobil de la poziția cu nr. crt. 205, respectiv DJ 103D, a fost trecut la poziția cu ***nr. crt. 201***, iar bunul imobil de la poziția cu nr. crt. 206, respectiv DJ 103E, a fost trecut al poziția cu ***nr. crt. 202.*** Prin Hotărârea Consiliului Judeţean Alba nr. 52/2018 s-a aprobat declasarea și radierea din Inventarul bunurilor care aparţin domeniului public al Judeţului Alba a drumului judeţean DJ 103D: DN 1 - Decea –DN 1, poziția cu nr. crt. 201 din Inventar rămânând liberă. Prin Hotărârea Consiliului Judeţean Alba nr. 191/2018 privind modificarea Inventarului bunurilor care aparţin domeniului public al Judeţului Alba, prin renumerotarea unor poziţii care au completat acest inventar, bunul imobil de la poziția cu nr. crt. 2017 a fost trecut la poziția cu nr. crt. 201. Această poziția a fost atestată prin Hotărârea Consiliului Judeţean Alba nr. 244/2019 privind atestarea completării Inventarului bunurilor care aparţin domeniului public al Judeţului Alba.

În consecință poziția cu ***nr. crt. 202*** coloana 2 va avea următorul cuprins „DJ 103E: DN1 – Gârbova de Jos – Gârboviţa – Gârbova de Sus”, coloana 3 va avea următorul cuprins „Poz. Km 0+000 – 7+540 sectorul de drum comunal DC 79: Gârbova de Jos – Gârboviţa – Gârbova de Sus, aflat în domeniul public al municipiului Aiud; Poz. Km 7+540 – 9 + 390 strada Ghe. Bariţiu, aflat în domeniul public al municipiului Aiud.”, coloana 4 va avea următorul cuprins „ 2013”, coloana 5 va avea următorul cuprins „1.904.975,77” și coloana 6 va avea următorul cuprins „Domeniul public al judeţului Alba potrivit Hotărârilor Consiliului Judeţean Alba nr. 188/2013, nr. 109/2014 și nr. …/2020”

Prin Hotărârea Consiliului Judeţean Alba nr. 35/2014 s-a aprobat încadrarea din categoria funcţională de drum comunal a drumului DC20:Crăciunelu de Jos(DN14B)- Bucerdea Grânoasă şi a străzii Ioan Maiorescu din localitatea Bucerdea Grânoasă, în categoria funcţională de drum judeţean cu indicativul DJ142P: Crăciunelu de Jos(DN14B)- Bucerdea Grânoasă și cuprinderea acestui drum judeţean în Inventarul bunurilor care aparţin domeniului public al Judeţului Alba la poziția cu ***nr. crt. 207***. Prin *art. 18* al *Hotărârii Consiliului Judeţean Alba nr. 109/2014* privind modificarea sau abrogarea unor Hotărâri ale Consiliului Judeţean Alba referitoare la unele bunuri cuprinse în Inventarul bunurilor care aparţin domeniului public

al Judeţului Alba, bunul imobil de la poziția cu nr. crt. 207, respectiv DJ 142P, a fost trecut la poziția cu ***nr. crt. 203.***

În consecință poziția cu ***nr. crt. 203,*** coloana 2 va avea următorul cuprins „DJ142P: Crăciunelu de Jos(DN14B)- Bucerdea Grânoasă", coloana 3 va avea următorul cuprins „Poz. Km 0+000 – 1+102 sectorul de drum comunal aflat în domeniul public al comunei Crăciunelu de Jos (provine din DC 20) – Lungime: 1,102 km; Poz. Km 1+102 – 3 + 800 sectorul de drum comunal aflat în domeniul public al comunei Bucerdea Grânoasă (provine din DC 20 şi strada Ioan Maiorescu) – Lungime: 2,698 km; Lungimea totală: 3,800 km", coloana 4 va avea următorul cuprins „ 2014", coloana 5 va avea următorul cuprins „0" și coloana 6 va avea următorul cuprins „Domeniul public al judeţului Alba potrivit Hotărârilor Consiliului Judeţean Alba nr. 35/2014, nr. 109/2014 și nr. …/2020".

Prin Hotărârea Consiliului Județean Alba nr. 60/2014 privind completarea Inventarului bunurilor care aparţin domeniului public al judeţului Alba, s-a aprobat declararea apartenenţei la domeniul public al judeţului Alba, a bunurilor culturale care fac parte din „Colecţia de icoane pe lemn" existentă la Muzeul Naţional al Unirii Alba Iulia și cuprinderea acestor bunuri culturale în Inventarul bunurilor care aparţin domeniului public al Judeţului Alba la pozițiile cu ***nr. crt. 209 - 216*** . Prin *art. 19* al *Hotărârii Consiliului Judeţean Alba nr. 109/2014* privind modificarea sau abrogarea unor Hotărâri ale Consiliului Judeţean Alba referitoare la unele bunuri cuprinse în Inventarul bunurilor care aparţin domeniului public al Judeţului Alba, bunurile imobile de la pozițiile cu nr. crt. 209 - 216, au fost trecut la poziția cu ***nr. crt. 204 - 211.***

În consecință pozițiile de la nr. crt. 204 la 211 vor avea următorul cuprins:

- poziția cu ***nr. crt. 204,*** coloana 2 va avea următorul cuprins „Colecţie de icoane pe lemn", coloana 3 va avea următorul cuprins „Colecţie de bunuri culturale, existente la Muzeul Naţional al Unirii Alba Iulia. Cuprinde un număr de 128 icoane pe lemn, din care clasate pe fond 10 icoane şi au fost realizate în perioada sec. XVII-XX în ateliere diverse sau neidentificate sau de către pictori academici.", coloana 4 va avea următorul cuprins „ 2014", coloana 5 va avea următorul cuprins „17.605,50" și coloana 6 va avea următorul cuprins „Domeniul public al judeţului Alba potrivit Hotărârilor Consiliului Judeţean Alba nr. 60/2014, nr. 109/2014 și nr. …/2020".

- poziția cu ***nr. crt. 205***, coloana 2 va avea următorul cuprins „Colecţie de icoane pe lemn", coloana 3 va avea următorul cuprins „Colecţie de bunuri culturale, existente la Muzeul Naţional al Unirii Alba Iulia. Cuprinde un număr de 680 icoane pe sticlă, din care clasate pe fond 14 şi pe tezaur 7 icoane şi au fost realizate în perioada sec. XVIII-XX în ateliere diverse sau neidentificate sau de către pictori academici.", coloana 4 va avea următorul cuprins „ 2014", coloana 5 va avea următorul cuprins „41.691,31" și coloana 6 va avea următorul cuprins „Domeniul public al judeţului Alba potrivit Hotărârilor Consiliului Judeţean Alba nr. 60/2014, nr. 109/2014 și nr. …/2020".

- poziția cu ***nr. crt. 206***, coloana 2 va avea următorul cuprins „Colecţie de icoane pe hârtie", coloana 3 va avea următorul cuprins „Colecţie de bunuri culturale, existente la Muzeul Naţional al Unirii Alba Iulia. Cuprinde un număr de 6 icoane realizate pe carton sau litografii, neclasate şi au fost realizate în perioada sec. XVIII-XX în ateliere diverse sau neidentificate.", coloana 4 va avea următorul cuprins „ 2014", coloana 5 va avea următorul cuprins „2.000,07" și coloana 6 va avea următorul cuprins „Domeniul public al judeţului Alba potrivit Hotărârilor Consiliului Judeţean Alba nr. 60/2014, nr. 109/2014 și nr. …/2020".

- poziția cu ***nr. crt. 207***, coloana 2 va avea următorul cuprins „Colecţie de icoane pe pânză şi veşminte preoţeşti", coloana 3 va avea următorul cuprins „Colecţie de bunuri culturale, existente la Muzeul Naţional al Unirii Alba Iulia. Cuprinde un număr de 22 icoane pe pânză şi 11 veşminte preoţeşti, neclasate şi au fost realizate în perioada sec. XIX-XX în ateliere diverse sau neidentificate sau de către pictori academici.", coloana 4 va avea următorul cuprins „ 2014", coloana 5 va avea următorul cuprins „3.270,06" și coloana 6 va avea următorul cuprins „Domeniul public al judeţului Alba potrivit Hotărârilor Consiliului Judeţean Alba nr. 60/2014, nr. 109/2014 și nr. …/2020".

- poziția cu ***nr. crt. 208***, coloana 2 va avea următorul cuprins „Colecţie de cruci", coloana 3 va avea următorul cuprins „Colecţie de bunuri culturale, existente la Muzeul Naţional al Unirii Alba Iulia. Cuprinde un număr de 130 de cruci, din care 102 diverse tipuri de cruci de uz liturgic, din metal sau lemn pictat, 3 cruci de mormânt din lemn cioplit şi 25 stâlpi funerari din lemn cioplit. Piesele au fost realizate în perioada sec. XVIII-XX în ateliere diverse sau neidentificate sau de către meşteri academici.", coloana 4 va avea următorul cuprins „ 2014", coloana 5 va

avea următorul cuprins „279,09” și coloana 6 va avea următorul cuprins „Domeniul public al judeţului Alba potrivit Hotărârilor Consiliului Judeţean Alba nr. 60/2014, nr. 109/2014 și nr. …/2020”.

- poziția cu ***nr. crt. 209***, coloana 2 va avea următorul cuprins „Colecţie de diverse piese de cult”, coloana 3 va avea următorul cuprins „Colecţie de bunuri culturale, existente la Muzeul Naţional al Unirii Alba Iulia. Cuprinde un număr de 5 piese, respectiv o candelă, un candelabru, două preistorice şi un sfeşnic, realizate în perioada sec. XVIII-XX.”, coloana 4 va avea următorul cuprins „2014”, coloana 5 va avea următorul cuprins „0,05” și coloana 6 va avea următorul cuprins „Domeniul public al judeţului Alba potrivit Hotărârilor Consiliului Judeţean Alba nr. 60/2014, nr. 109/2014 și nr. …/2020”.

- poziția cu ***nr. crt. 210***, coloana 2 va avea următorul cuprins „Colecţie de fotografii documentare”, coloana 3 va avea următorul cuprins „Colecţie de bunuri culturale, existente la Muzeul Naţional al Unirii Alba Iulia. Cuprinde un număr de 4 fotografii documentare, reprezentând picturi parietale din biserica de lemn Ocoliş, Judeţul Alba.”, coloana 4 va avea următorul cuprins „ 2014”, coloana 5 va avea următorul cuprins „0,04” și coloana 6 va avea următorul cuprins „Domeniul public al judeţului Alba potrivit Hotărârilor Consiliului Judeţean Alba nr. 60/2014, nr. 109/2014 și nr. …/2020”.

- poziția cu ***nr. crt. 211***, coloana 2 va avea următorul cuprins „Colecţie de carte veche românească şi străină”, coloana 3 va avea următorul cuprins „Colecţie de carte veche, existentă la Muzeul Naţional al Unirii Alba Iulia. Cuprinde un număr de 714 volume de carte veche românească, din care clasate pe fond 25, în curs de reclasare în tezaur 5 și 7 în curs de clasare. Colecţia mai cuprinde un număr de 372 volume de carte veche străină, din care 4 clasate pe fond. Volumele, cu conţinut majoritar religios, au fost realizate în perioada sec. XVI-XX în ţară sau în străinătate, ca manuscrise în ediţii consacrate sau ediţii neidentificate.”, coloana 4 va avea următorul cuprins „ 2014”, coloana 5 va avea următorul cuprins „193.264,00” și coloana 6 va avea următorul cuprins „Domeniul public al judeţului Alba potrivit Hotărârilor Consiliului Judeţean Alba nr. 60/2014, nr. 109/2014 și nr. …/2020”.

Prin Hotărârea Consiliului Județean Alba nr. 141/2014 privind includerea unui bun imobil în Inventarul proprietăţii publice a judeţului Alba şi aprobarea constituirii dreptului de administrare al Direcţiei Generale de Asistenţă Socială şi Protecţia Copilului Alba, asupra acestuia, s-a aprobat declararea apartenenţei la domeniul public al judeţului Alba, a bunului imobil-clădire, situată în oraşul Baia de Arieş, str. Brazilor f.n., judeţul Alba și cuprinderea acestui bun imobil în Inventarul bunurilor care aparţin domeniului public al Judeţului Alba la pozițiile cu nr. crt. 212.

În consecință poziția cu ***nr. crt. 212,*** coloana 2 va avea următorul cuprins „Imobil în care funcţionează Centrul de Îngrijire şi Asistenţă Baia de Arieş”, coloana 3 va avea următorul cuprins „Imobil situat administrativ în oraşul Baia de Arieş, str. Brazilor f.n. judeţul Alba, compus din : Clădire, edificată în regim D+P+E, având suprafaţa construită de 590,44 mp şi suprafaţa utilă totală de 1277,45 mp, fundaţii izolate din beton, zidărie din cărămidă, planşee din beton, şarpantă din lemn şi învelitoare din tablă tip ţiglă; Împrejmuiri şi amenajări exterioare, constând din alei auto şi pietonale, o parcare pentru patru autoturisme, zone verzi spaţii pentru plimbare şi recreere a celor asistaţi, precum şi un zid de sprijin din beton armat în lungime de 54 m, realizat datorită pantei mari a terenului în zona de nord şi nord-est a imobilului. Accesul la clădire se face pe un drum care face legătura cu str. Brazilor. Terenul aferent în suprafaţă de 2.568 mp, înscris în C.F. nr. 70017 Baia de Arieş, cu nr. cadastral 64, este proprietate publică a Oraşului Baia de Arieş, pentru care s-a constituit drept de administrare al Direcţiei Generale de Asistenţă Socială şi Protecţia Copilului Alba pe o perioadă de 49 de ani potrivit Hotărârii Consiliului local Baia de Arieş nr. 120/2011. Vecinătăţi: Nord – drum de exploatare Sud – dig de protecţie Valea Ciorii Est – drum de exploatare Vest – Ateliere Şcoală şi platformă betonată”, coloana 4 va avea următorul cuprins „ 2014”, coloana 5 va avea următorul cuprins „3652067.93” și coloana 6 va avea următorul cuprins „Domeniul public al Judeţului Alba potrivit Hotărârilor Consiliului Judeţean Alba nr. 141/2014 și nr. …/2020”.

Prin Hotărârea Consiliului Județean Alba nr. 59/2015 s-a aprobat cuprinderea unui imobil în Inventarul bunurilor care aparţin domeniului public al judeţului Alba la pozițiile cu nr. crt. 213 şi concesionarea acestuia către S.C. APA–CTTA S.A.

În consecință poziția cu ***nr. crt. 213,*** coloana 2 va avea următorul cuprins „Sistem microregional de alimentare cu apă potabilă a comunelor Daia Română, Cut, Câlnic, Şpring şi Doştat”, coloana 3 va avea următorul cuprins „Sistem de alimentare cu apă potabilă a comunelor

Daia Română, Cut, Câlnic, Şpring şi Doştat, cuprinzând: Aducţiuni, în lungime totală de 62.356 ml, după cum urmează: Punct racord – GA1 (Staţia de pompare Daia Română):PEHD, De 400, Pn 10, L=9.556 ml; GA1– GA2 (Staţie de pompare/Rezervoare Daia Română): PEHD, De 180-200, Pn 10-16, L=7.483 ml; GA2 – GA3 (Rezervoare Vingard): PEHD, De 160-180, Pn 6-25, L=5.483 ml; GA1 – Nod E (Cut): PEHD, De 225-280, Pn 10-16, L=9.084 ml; Nod E - GA6 (Rezervoare Cut): PEHD, De 90, Pn 6-10, L=1.466 ml; Nod E – Nod F (Cunţa/Draşov): PEHD, De 225, Pn 10-16, L=3.540 ml; Nod F - Nod G (Cunţa/Draşov): PEHD, De 180, Pn 10, L=2.875 ml; Nod G – GA8 (Rezervoare Cunţa/Draşov): PEHD, De 90, Pn 6-10, L=629 ml; Nod G – Nod H (Cunţa/Draşov): PEHD, De 180, Pn 10, L=645 ml; Nod H – GA4 (Staţia de pompare/Rezervoare Boz):PEHD, De 90-110, Pn 6-10, L= 5.297 ml; GA4 – GA5 (Rezervoare Doştat): PEHD, De 110, Pn 6-10, L= 4.943 ml; Nod H – GA9 (Staţia de pompare/Rezervoare Şpring):PEHD, De 90, Pn 6-10, L= 5.321 ml; Nod F – GA7 (Staţia de pompare/Rezervoare Câlnic):PEHD, De 125, Pn 6-16, L= 6.034 ml. 5 Staţii de pompare cu construcţiile, utilajele, instalaţiile şi dotările aferente: GA1 şi GA2 Daia Română; GA4 Boz; GA7 Câlnic; GA9 Şpring. 8 Staţii de clorinare cu construcţiile, utilajele, instalaţiile şi dotările aferente: GA2 Daia Română; GA3 Vingard; GA4 Boz; GA5 Doştat; GA6 Cut; GA7 Câlnic; GA8 Cunţa/Draşov; GA9 Şpring. 8 Rezervoare metalice de înmagazinare a apei, cu capacităţi diferite: 600 mc – Daia Româna; 300 mc – Cut, Câlnic şi Cunţa/Draşov; 200 mc – Vingard, Boz, Doştat şi Şpring. 83 Cămine (de branşament.)", coloana 4 va avea următorul cuprins „ 2015", coloana 5 va avea următorul cuprins „13700214.62" și coloana 6 va avea următorul cuprins „Domeniul public al Judeţului Alba potrivit Hotărârilor Consiliului Județean Alba nr. 59/2015 și nr. …/2020".

Prin Hotărârea Consiliului Județean Alba nr. 79/2015 s-a aprobat cuprinderea unui imobil în Inventarul bunurilor care aparţin domeniului public al judeţului Alba la pozițiile cu nr. crt. 214.

În consecință poziția cu ***nr. crt. 214,*** coloana 2 va avea următorul cuprins „Bază de agrement Blaj – parţial", coloana 3 va avea următorul cuprins „Imobil situat administrativ în Parcul Avram Iancu din Municipiul Blaj, str. Republicii f.n., Judeţul Alba, compus din: - Bazin de înot (C1), din beton, cu adâncimea de 2,5 m şi suprafaţa de 1601 mp; - Anexă (C2), edificată în regim P, construită din cărămidă, fundaţie beton, şarpantă de lemn şi învelitoare din ţiglă, având suprafaţa construită de 19 mp. Teren aferent în suprafaţă de 10.476 mp, înscris în C.F. nr. 72553 cu nr. cadastral 72553, 72553-C1 şi 72553-C2. Cota actuală de proprietate este de ½ în devălmăşie în favoarea judeţului Alba şi ½ în devălmăşie în favoarea municipiului Blaj. Vecinătăţi: Nord – Baza sportivă – Complex sportiv şcolar şi Parcul Avram Iancu Sud – Str. Iuliu Maniu Est – Baza sportivă – Complex sportiv şcolar şi Parcul Avram Iancu Vest – Proprietăţi private", coloana 4 va avea următorul cuprins „ 2015", coloana 5 va avea următorul cuprins „2628951.44" și coloana 6 va avea următorul cuprins „Domeniul public al Judeţului Alba potrivit Hotărârilor Consiliului Județean Alba nr. 79/2015 și nr. …/2020".

Prin Hotărârea Consiliului Județean Alba nr. 106/2015 s-a aprobat cuprinderea unui imobil în Inventarul bunurilor care aparţin domeniului public al judeţului Alba la pozițiile cu nr. crt. 215 şi constituirea dreptului de administrare al Spitalului Judeţean de Urgenţă Alba Iulia asupra acestuia, în vederea mutării Secţiei de Recuperare Medicină Fizică și Balneologie.

În consecință poziția cu ***nr. crt. 215,*** coloana 2 va avea următorul cuprins „Imobil în care funcţionează Secţia de Recuperare Medicină Fizică și Balneologie", coloana 3 va avea următorul cuprins „Imobil situat administrativ în municipiul Alba Iulia, str. Petru Dobra, nr. 2, judeţul Alba, compus din : - Clădire, edificată în regim P+1E, având suprafaţa totală construită de 430 mp, fundaţii izolate din beton, zidărie din cărămidă, planşee din beton, şarpantă din lemn și învelitoare din ţiglă; - Teren aferent, împrejmuit - în suprafaţa totală măsurată de 1.503 mp. Înscris în C.F. nr. 30413 Alba Iulia, cu nr. top. 390/1/1/1/2/2 şi 391/2/1/1/2/2 şi în C.F. nr. 5226 Alba Iulia, cu nr. top. 385, 386/2 şi 387/2. Vecinătăţi: Nord – S.C. Xerom SRL Sud – str. Petru Dobra Est – drum de acces Vest – proprietate privată", coloana 4 va avea următorul cuprins „ 2015", coloana 5 va avea următorul cuprins „912.004; 680.139,72 Total 1.592.143,72" și coloana 6 va avea următorul cuprins „Domeniul public al Judeţului Alba potrivit Hotărârilor Consiliului Judeţean Alba nr. 106/2015 și nr. …/2020".

Prin Hotărârea Consiliului Județean Alba nr. 46/2017 s-a aprobat preluarea cotei de ½ părți asupra unui bun imobil –teren situat administrativ în orașul Ocna Mureș, din domeniul public al Orașului Ocna Mureș și din administrarea Consiliului Local Ocna Mureș, în domeniul public al Județului Alba și în administrarea Consiliului Județean Alba precum și cuprinderea

acestuia în Inventarul bunurilor care aparţin domeniului public al judeţului Alba la poziţiile cu nr. crt. 216.

În consecință poziția cu ***nr. crt. 216,*** coloana 2 va avea următorul cuprins „Teren neîmprejmuit", coloana 3 va avea următorul cuprins „Imobil situat administrativ în orașul Ocna Mureș, str. Fabricii, f.n. județul Alba compus din: - Lot. I teren cu categoria de folosință curți, construcții - înscris în CF 79103 Ocna Mureș, cu nr. cadastral 79103, în suprafață de 5328 mp - Lotul II teren cu categoria de folosință curți, construcții - înscris în CF 79104 Ocna Mureș, cu nr. cadastral 79104, în suprafață de 5328 mp. Cota actuală de proprietate este de ½ în devălmășie în favoarea Județului Alba și ½ în devălmășie în favoarea Orașului Ocna Mureș", coloana 4 va avea următorul cuprins „ 2017", coloana 5 va avea următorul cuprins „0,55" și coloana 6 va avea următorul cuprins „Domeniul public al Judeţului Alba potrivit Hotărârilor Consiliului Judeţean Alba nr. 46/2017 și nr. …/2020".

Prin Hotărârea Consiliului Județean Alba nr. 154/2017 s-a aprobat trecerea unui bun imobil –teren situat administrativ în localitatea Lupșa, din inventarul bunurilor care aparțin domeniului privat al Județului Alba în inventarul bunurilor care aparțin domeniului public al Județului Alba și concesionarea acestuia către Societatea APA-CTTA S.A. precum și cuprinderea acestuia în Inventarul bunurilor care aparţin domeniului public al judeţului Alba la poziţiile cu nr. crt. 218. Prin Hotărârea Consiliului Județean Alba nr. 191/2018 privind modificarea Inventarului bunurilor care aparţin domeniului public al Județului Alba, prin renumerotarea unor poziţii care au completat acest inventar, bunul imobil – teren de la poziția cu nr. crt. 218 a fost trecut la poziția cu nr. crt. 217.

În consecință poziția cu ***nr. crt. 217,*** coloana 2 va avea următorul cuprins „Teren neîmprejmuit", coloana 3 va avea următorul cuprins „Imobil situat administrativ în comuna Lupșa, localitatea Lupșa, nr. f.n. județul Alba compus din: - teren cu categoria de folosință fâneață, intravilan - înscris în CF 71443 Lupșa, cu nr. cadastral 71443, în suprafață de 1.448 mp. - teren cu categoria de folosință fâneață, extravilan - înscris în CF 71443 Lupșa, cu nr. cadastral 71443, în suprafață de 462 mp", coloana 4 va avea următorul cuprins „ 2016", coloana 5 va avea următorul cuprins „38561.29" și coloana 6 va avea următorul cuprins „Domeniul public al judeţului Alba, potrivit Hotărârilor Consiliului Judeţean Alba nr. 154/2017, 191/2018 și nr. …/2020".

Prin Hotărârea Consiliului Județean Alba nr. 230/2017 s-a aprobat încadrarea din categoria funcţională de drumuri comunale, în categoria funcţională de drumuri judeţene, a unui tronson din drumul comunal DC 91: DJ 762-Avram Iancu – Tîrsa, respectiv DJ 762B: DJ 762-Avram Iancu, precum și cuprinderea acestuia în Inventarul bunurilor care aparţin domeniului public al judeţului Alba la poziţiile cu nr. crt. 219. Prin Hotărârea Consiliului Județean Alba nr. 191/2018 privind modificarea Inventarului bunurilor care aparţin domeniului public al Județului Alba, prin renumerotarea unor poziţii care au completat acest inventar, bunul imobil de la poziția cu nr. crt. 219 a fost trecut la poziția cu nr. crt. 218.

În consecință poziția cu ***nr. crt. 218,*** coloana 2 va avea următorul cuprins „DJ 762B: DJ 762 – Avram Iancu", coloana 3 va avea următorul cuprins „- poz. km 0+000 – 1+917- lungime 1,917 km", coloana 4 va avea următorul cuprins „ 2017", coloana 5 va avea următorul cuprins „922518.77" și coloana 6 va avea următorul cuprins „Domeniul public al judeţului Alba, potrivit Hotărârilor Consiliului Judeţean Alba nr. 230/2017, 191/2018 și nr. …/2020".

Prin Hotărârea Consiliului Județean Alba nr. 256/2017 s-a aprobat preluarea unui bun imobil situat administrativ în Orașul Ocna Mureș în domeniul public al Județului Alba precum și constituirea dreptului de administrare în favoarea Direcției Generale de Asistență Socială și Protecția Copilului Alba, în vederea funcționării Centrului de îngrijire și asistență pentru persoane cu handicap psihic și mental Ocna Mureș, precum și cuprinderea acestuia în Inventarul bunurilor care aparţin domeniului public al judeţului Alba la poziţiile cu nr. crt. 220. Prin Hotărârea Consiliului Județean Alba nr. 191/2018 privind modificarea Inventarului bunurilor care aparţin domeniului public al Județului Alba, prin renumerotarea unor poziţii care au completat acest inventar, bunul imobil de la poziția cu nr. crt. 220 a fost trecut la poziția cu nr. crt. 219.

În consecință poziția cu ***nr. crt. 219,*** coloana 2 va avea următorul cuprins „Centrul de recuperare și reabilitare pentru persoane cu handicap psihic Ocna Mureș", coloana 3 va avea următorul cuprins „Imobil situat administrativ în orașul Ocna Mureș, str. Mihai Viteazul, nr. 55, județul Alba înscris în CF 71699 Ocna Mureș compus din: - teren în suprafaţă de 5850 mp din acte (5610 mp măsuraţi) - clădire în suprafaţă construită de 1151 mp. Construcție parter din

cărămidă, cu fundații din beton, învelitoare din țiglă, având 29 de încăperi. Cota actuală de proprietate este de 1/1 în favoarea Județului Alba. Vecinătăți: Sud: proprietate particulară Nord: str. Mihai Viteazu Est: str. Memorandumului Vest: canal pluvial", coloana 4 va avea următorul cuprins „ 2017", coloana 5 va avea următorul cuprins „1.519.985,6" și coloana 6 va avea următorul cuprins „Domeniul public al judeţului Alba, potrivit Hotărârilor Consiliului Judeţean Alba nr. 256/2017, 191/2018 și nr. …/2020".

Prin Hotărârea Consiliului Județean Alba nr. 45/2018 s-a aprobat preluarea cotei de 1/2 părți asupra unui bun imobil - teren situat administrativ în municipiul Blaj, din domeniul public al Municipiului Blaj și din administrarea Consiliului Local al municipiului Blaj, în domeniul public al Județului Alba și în administrarea Consiliului Județean Alba, precum și cuprinderea acestuia în Inventarul bunurilor care aparţin domeniului public al judeţului Alba la pozițiile cu nr. crt. 221. Prin Hotărârea Consiliului Județean Alba nr. 191/2018 privind modificarea Inventarului bunurilor care aparţin domeniului public al Județului Alba, prin renumerotarea unor poziții care au completat acest inventar, bunul imobil de la poziția cu nr. crt. 221 a fost trecut la poziția cu nr. crt. 220.

În consecință poziția cu ***nr. crt. 220,*** coloana 2 va avea următorul cuprins „Teren cu destinaţie Sală de sport polivalentă a Județului Alba.", coloana 3 va avea următorul cuprins „Imobil situat administrativ în municipiul Blaj, loc. Veza, f.n., județul Alba înscris în CF 77.257 Blaj compus din: - teren în suprafaţă de 17.118 mp înscris în CF 77085 Blaj Cota actuală de proprietate este de 1/2 în favoarea Județului Alba. Vecinătăți: Sud: proprietate particulară Nord: str. Mihai Viteazu Est: str. Memorandumului Vest: canal pluvial", coloana 4 va avea următorul cuprins „ 2018", coloana 5 va avea următorul cuprins „1456160.7" și coloana 6 va avea următorul cuprins „Domeniul public al judeţului Alba, potrivit Hotărârilor Consiliului Judeţean Alba nr. 45/2018, 191/2018 și nr. …/2020".

Prin Hotărârea Consiliului Județean Alba nr. 210/2019 s-a aprobat completarea Inventarului bunurilor care aparţin domeniului public al Județului Alba, cu pozițiile având ***nr. crt. de la 221 la nr. 228.*** În consecință aceste poziții vor avea cuprins după cum urmează:

- Poziția cu ***nr. crt. 221,*** coloana 2 va avea următorul cuprins „Centru de Management Integrat al Deșeurilor în Județul Alba", coloana 3 va avea următorul cuprins „Imobil – construcții - situat administrativ în UAT Galda de Jos, nr.58, județul Alba, înscris în CF nr. 70275 Galda de Jos, cu nr. cadastral 70275-C1, 70275-C2, 70275-C3, 70275-C4, 70275-C5, 70275-C6, 70275-C7, 70275-C8, 70275-C9, 70275-C10, 70275-C11, 70275-C12, 70275-C13, 70275-C14, 70275-C15, 70275-C16, 70275-C17, 70275-C18, 70275-C19, 70275-C20, 70275-C21, 70275-C22 și 70275-C23, compus din: - C1 - Biocelule - 1676 mp; - C2 - Biocelule - 1340 mp; - C3 - Şopron pentru rafinare şi maturare - 4735 mp; - C4 - Bazin recirculare - 221 mp; - C5 - Biofiltru - 204 mp; - C6 - Hală pentru tratare mecanică TMB - 1255 mp; - C7 - Şopron primire - TMB - 1425 mp; - C8 - Şopron - depozitare - sortare - 1101 mp; -

C9 - Hală pentru sortare - 5194 mp; - C10 - Post Trafo - 15 mp; - C11 - Tablou electric general – 10mp; - C12 - Facla/arzător – stație de colectare și ardere - 16 mp; - C13 - Staţie de epurare - 60 mp; - C14 - Bazin levigat - 296 mp; - C15 - Bazin permeat - 122 mp; - C16 - Clădire administrativă - 199 mp; - C17 - Clădire întreţinere - 304 mp; - C18 - Rezervor intervenţii - 50 mp; - C19 - Casă pompe - 42 mp; - C20 - Spălător cauciucuri - 42 mp; - C21 - Cântar auto - 90 mp; - C22 - Cabină portar - 29 mp; - C23 - Depozit ecologic - Celula 1 - 51613 mp. - Totalul suprafeţei construită la sol este de 70039 mp. Cota actuală de proprietate asupra imobilului – construcții - compus din împrejmuire din plasă de sârmă și fundație de beton, drumuri și platforme interne, rigole, spații verzi, porți de acces, stație de carburant mobilă, puțuri monitorizare pânză freatică și rețea distribuție energie electrică, suprafaţa construită la sol de 70039 mp este de 1/1 în favoarea Județului Alba. Vecinătăți: Nord: UAT Galda de Jos Sud: IE 70274 Est: UAT Galda de Jos Vest: IE 70274", coloana 4 va avea următorul cuprins „ 2016", coloana 5 va avea următorul cuprins „105.158.638,54" și coloana 6 va avea următorul cuprins „Domeniul public al judeţului Alba, potrivit Hotărârilor Consiliului Judeţean Alba nr. 210/2019 și nr. …/2020".

- Poziția cu ***nr. crt. 222,*** coloana 2 va avea următorul cuprins „Staţie de transfer Deşeuri Blaj și Depozit de deșeuri neconform închis Blaj", coloana 3 va avea următorul cuprins „Imobil –construcții - situat administrativ în UAT Sâncel, județul Alba, înscris în CF nr. 70573 Sâncel, cu nr. cadastral 70573 -C1, 70573 -C2, 70573 -C3, 70573 -C4, 70573 -C5, 70573 -C6 și 70573 –C7 compus din: C1 - Cântar auto - 95 mp; C2 - Container administrativ - 15 mp; C3 - Container sanitar - 15 mp; C4 - Staţie de pompare - 15 mp; C5 - Pâlnie de alimentare prescontainer - 17

mp; C6 - Pâlnie de alimentare prescontainer - 17 mp; C7 – Depozit neconform închis lot 4 Blaj – 7765 mp. Totalul suprafeţei construită la sol este de 7.939 mp. Cota actuală de proprietate asupra imobilului – construcții - compus din împrejmuire din plasă de sârmă, drumuri perimetral de inspecție, rigole perimetrale ape pluviale, poartă de acces, puțuri monitorizare ape subterane și instalație gestionare levigat, suprafaţa construită la sol de 7.939 mp este de 1/1 în favoarea Județului Alba. Cota actuală de proprietate asupra terenului, în suprafață de 23.591 mp, este de 1/1 în favoarea UAT Municipiul Blaj Vecinătăți: Nord: IE 70294 Sud: A 1033 Vest: Drum Est: Vn 1122, A 1033", coloana 4 va avea următorul cuprins „ 2016", coloana 5 va avea următorul cuprins „7.363.151.52; 3.329.624,33" și coloana 6 va avea următorul cuprins „Domeniul public al judeţului Alba, potrivit Hotărârilor Consiliului Judeţean Alba nr. 210/2019 și nr. …/2020".

- Poziția cu ***nr. crt. 223,*** coloana 2 va avea următorul cuprins „Stație de transfer Deșeuri sat Tărtăria, comuna Săliștea", coloana 3 va avea următorul cuprins „Imobil –construcții - situat administrativ în UAT Săliștea, sat Tărtăria, județul Alba, înscris în CF nr. 70176 Săliștea, cu nr. cadastral 70176 -C1, 70176 -C2, 70176 -C3, 70176 -C4 și 70176 -C5 compus din: C1 - Pâlnie de alimentare prescontainer - 17 mp; C2 - Pâlnie de alimentare prescontainer - 17 mp; C3 - Staţie de pompare - 15 mp; C4 - Container administrativ şi container sanitar - 30 mp; C5 Cântar auto - 94 mp; Totalul suprafeţei construită la sol este de 173 mp. Cota actuală de proprietate asupra imobilului – construcții - compus din împrejmuire din plasă de sârmă, drumuri de inspecție, rigole perimetrale ape pluviale, poartă de acces, puțuri monitorizare ape subterane și instalație gestionare levigat, suprafaţa construită la sol de 173 mp este de 1/1 în favoarea Județului Alba. Cota actuală de proprietate asupra terenului, în suprafață de 13.000 mp, este de 1/1 în favoarea UAT Săliștea. Vecinătăți: Nord: canal Sud: comuna Săliștea Vest: De 22 Est: comuna Săliștea", coloana 4 va avea următorul cuprins „ 2016", coloana 5 va avea următorul cuprins „8.545.886,67" și coloana 6 va avea următorul cuprins „Domeniul public al judeţului Alba, potrivit Hotărârilor Consiliului Judeţean Alba nr. 210/2019 și nr. …/2020".

- Poziția cu ***nr. crt. 224,*** coloana 2 va avea următorul cuprins „Depozit de deșeuri neconform închis Abrud", coloana 3 va avea următorul cuprins „Imobil –construcție - situat administrativ în oraș Abrud, județul Alba, înscris în CF nr. 72080 Abrud, cu nr. cadastral 72080 -C1 compus din: C1 - depozit de deşeuri neconform închis Abrud - 5.576 mp; Cota actuală de proprietate asupra imobilului – construcții - compus din împrejmuire din plasa de sârmă şi poartă de acces, depozit neconform închis, puţuri de monitorizare ape subterane, instalaţie gestionare levigat, rigolă perimetrală ape pluviale, drum perimetral de inspecţie, suprafaţa construită la sol de 5.576 mp este de 1/1 în favoarea Județului Alba. Cota actuală de proprietate asupra terenului, în suprafață de 7.450 mp, este de 1/1 în favoarea Orașul Abrud Vecinătăți: Nord: drum Sud: IE 72079 Vest: drum Est: Pârâu", coloana 4 va avea următorul cuprins „ 2015", coloana 5 va avea următorul cuprins „1.203.710,67" și coloana 6 va avea următorul cuprins „Domeniul public al judeţului Alba, potrivit Hotărârilor Consiliului Judeţean Alba nr. 210/2019 și nr. …/2020".

- Poziția cu ***nr. crt. 225,*** coloana 2 va avea următorul cuprins „Depozit de deșeuri neconform închis Aiud", coloana 3 va avea următorul cuprins „Imobil –construcții - situat administrativ în oraș Aiud, județul Alba, înscris în CF nr. 86890 Aiud, cu nr. cadastral 86890 - C1 și 86890 –C2 compus din: C1 - depozit de deşeuri neconform închis Aiud - 20.976 mp construit la sol – suprafața desfășurată 21.855 mp; C2 – unitate de incinerare a gazelor – 12 mp. Cota actuală de proprietate asupra imobilului – construcții - compus din împrejmuire din plasa de sârmă și poartă de acces, depozit neconform închis, puţuri de monitorizare ape subterane, unitate de incinerare a gazelor, instalaţie gestionare levigat, rigolă perimetrală ape pluviale, drum perimetral de inspecţie, suprafaţa construită la sol de 20.976 mp – suprafața desfășurată 21.855 mp este de 1/1 în favoarea Județului Alba. Cota actuală de proprietate asupra terenului, în suprafață de 27.865 mp, este de 1/1 în favoarea Municipiul Aiud Vecinătăți: Nord: IE 91242 Sud: drum Vest: A 1700/3, drum, A 1703 Est: A 1700/1", coloana 4 va avea următorul cuprins „ 2015", coloana 5 va avea următorul cuprins „3.816.813,55" și coloana 6 va avea următorul cuprins „Domeniul public al judeţului Alba, potrivit Hotărârilor Consiliului Judeţean Alba nr. 210/2019 și nr. …/2020".

- Poziția cu ***nr. crt. 226,*** coloana 2 va avea următorul cuprins „Depozit de deșeuri neconform închis Cîmpeni", coloana 3 va avea următorul cuprins „Imobil –construcție - situat administrativ în oraș Cîmpeni, județul Alba, înscris în CF nr. 70869 Cîmpeni, cu nr. cadastral 70869 -C1 compus din: C1 - depozit de deşeuri neconform închis Cîmpeni - 4.162 mp; Cota actuală de proprietate asupra imobilului – construcții - compus din împrejmuire din plasa de

sârmă şi poartă de acces, depozit neconform închis, puţuri de monitorizare ape subterane, instalaţie gestionare levigat, rigolă perimetrală ape pluviale, drum perimetral de inspecţie, suprafaţa construită la sol de 4.162 mp este de 1/1 în favoarea Județului Alba. Cota actuală de proprietate asupra terenului, în suprafață de 5.452 mp, este de 1/1 în favoarea Orașului Cîmpeni Vecinătăți: Nord: pârâu Sud: drum Vest: pădure Est: drum", coloana 4 va avea următorul cuprins „ 2015", coloana 5 va avea următorul cuprins „881.712,71" și coloana 6 va avea următorul cuprins „Domeniul public al judeţului Alba, potrivit Hotărârilor Consiliului Judeţean Alba nr. 210/2019 și nr. …/2020".

- Poziția cu ***nr. crt. 227,*** coloana 2 va avea următorul cuprins „Depozit de deșeuri neconform închis Cugir", coloana 3 va avea următorul cuprins „Imobil –construcție - situat administrativ în oraș Cugir localitate componentă Vinerea, județul Alba, înscris în CF nr. 73725 Cugir, cu nr. cadastral 73725 - C1 compus din: C1 - depozit de deşeuri neconform închis Cugir - 12.762 mp; Cota actuală de proprietate asupra imobilului – construcție - compus din împrejmuire din plasa de sârmă şi poartă de acces, depozit neconform închis, puţuri de monitorizare ape subterane, instalaţie gestionare levigat, rigolă perimetrală ape pluviale, drum perimetral de inspecţie, suprafaţa construită la sol de 12.762 mp este de 1/1 în favoarea Județului Alba. Cota actuală de proprietate asupra terenului, în suprafață de 17.222 mp, este de 1/1 în favoarea Orașului Cugir Vecinătăți: Nord: drum Sud: Pdt 671 Vest: P 688 Est: IE 73145, P 701", coloana 4 va avea următorul cuprins „ 2016", coloana 5 va avea următorul cuprins „2.274.979,99" și coloana 6 va avea următorul cuprins „Domeniul public al judeţului Alba, potrivit Hotărârilor Consiliului Judeţean Alba nr. 210/2019 și nr. …/2020".

- Poziția cu ***nr. crt. 228,*** coloana 2 va avea următorul cuprins „Depozit de deșeuri neconform închis Ocna Mureș", coloana 3 va avea următorul cuprins „Imobil –construcții - situat administrativ în oraș Ocna Mureș, județul Alba, înscris în CF nr. 70890 Ocna Mureș, cu nr. cadastral 70890 - C1, 70890 - C2, 70890 - C3 și 70890 - C4 compus din: C1 - depozit de deşeuri neconform închis Ocna Mureș - 26.859 mp; C2 – unitate de incinerare a gazelor de depozit – 20 mp C3 – unitate de incinerare a gazelor de depozit – 20 mp C4 – unitate de incinerare a gazelor de depozit – 12 mp. Totalul suprafeţei construită la sol este de 26.909 mp. Cota actuală de proprietate asupra imobilului – construcții - compus din împrejmuire din plasa de sârmă şi poartă de acces, depozit neconform închis, puţuri de monitorizare ape subterane, unitate de incinerare a gazelor de depozit, instalaţie gestionare levigat, rigolă perimetrală ape pluviale, drum perimetral de inspecţie, suprafaţa construită la sol de 26.909 mp este de 1/1 în favoarea Județului Alba. Cota actuală de proprietate asupra terenului, în suprafață de 51.100 mp, este de 1/1 în favoarea Orașului Ocna Mureș. Vecinătăți: Nord: drum Sud: A1251 Vest: A1251 Est: drum", coloana 4 va avea următorul cuprins „ 2015", coloana 5 va avea următorul cuprins „7.522.659,50" și coloana 6 va avea următorul cuprins „Domeniul public al judeţului Alba, potrivit Hotărârilor Consiliului Judeţean Alba nr. 210/2019 și nr. …/2020".

Prin Hotărârea Consiliului Județean Alba nr. 260/2019 s-a aprobat preluarea cotei de 1/2 părți asupra unui bun imobil - teren situat administrativ în municipiul Aiud, din domeniul public al Municipiului Aiud și din administrarea Consiliului Local al municipiului Aiud, în domeniul public al Județului Alba și în administrarea Consiliului Județean Alba, precum și cuprinderea acestuia în Inventarul bunurilor care aparţin domeniului public al judeţului Alba la pozițiile cu nr. crt. 229.

În consecință poziția cu ***nr. crt. 229,*** coloana 2 va avea următorul cuprins „Teren neîmprejmuit", coloana 3 va avea următorul cuprins „Imobil situat administrativ în municipiul Aiud, str. Iuliu Maniu, nr. 7, județul Alba înscris în CF nr. 92.561 Aiud compus din: - teren în suprafaţă de 2.335 mp înscris în CF 92.561 Aiud. Cota actuală de proprietate este de 1/2 în favoarea Județului Alba. Vecinătăți: Sud: Nord: Est: Vest:", coloana 4 va avea următorul cuprins „ 2019", coloana 5 va avea următorul cuprins „201.095,80" și coloana 6 va avea următorul cuprins „Domeniul public al judeţului Alba, potrivit Hotărârilor Consiliului Judeţean Alba nr. 260/2019 și nr. …/2020".

Prin Hotărârea Consiliului Județean Alba nr. 239/2019 s-a aprobat acceptarea donației bunului imobil înscris în CF nr. 72174 Blaj și declararea acestuia ca bun imobil aparținând domeniul public al Județului Alba, precum și cuprinderea acestuia în Inventarul bunurilor care aparţin domeniului public al judeţului Alba la pozițiile cu nr. crt. 230.

În consecință poziția cu ***nr. crt. 230,*** coloana 2 va avea următorul cuprins „Casă de tip familial", coloana 3 va avea următorul cuprins „Imobil – teren și construcții - situat administrativ în intravilanul loc. Blaj, str. Costache Negri, nr. 108, Judeţul Alba compus din: 1. teren - înscris

în C.F. nr. 72174 Blaj, în suprafață de 1000 mp: 2. construcție Casă de tip familial înscrisă în CF 72174 – C1 suprafața construită la sol 249 mp compus din 4 dormitoare, 1 living, 1 sufragerie, 1 bucătărie, 2 băi, 1 baie de serviciu, 1 hol, 1 cămară și 1 verandă. Vecinătăţi: La Nord - teren proprietate privată a comunei Săsciori La Sud – Pădure Romsilva La Vest – Pârâul Canciu La Est - Pădure Romsilva", coloana 4 va avea următorul cuprins „ 2019", coloana 5 va avea următorul cuprins „39.841,00; 482.056,00" și coloana 6 va avea următorul cuprins „Domeniul public al judeţului Alba, potrivit Hotărârilor Consiliului Judeţean Alba nr. 239/2019 și nr. …/2020".

Prin Hotărârea Consiliului Județean Alba nr. 53/2020 s-a aprobat rezultatului reevaluării bunurilor, proprietate publică şi privată a UAT - Judeţul Alba, la data de 31 octombrie 2019 şi a unui bun proprietate publică a UAT - Judeţul Alba, concesionat către SC APA CTTA SA Alba,la data de 31 decembrie 2019.

În consecință coloana 5 „Valoarea de inventar" la pozițiile ***cu nr. crt. 4 până la 220*** se modifică conform Hotărârii Consiliului Județean Alba nr. 53/2020 privind însușirea rezultatului reevaluării bunurilor, proprietate publică şi privată a UAT - Judeţul Alba, la data de 31 octombrie 2019.

III. Baza legală

- ***art. 173 alin. 1 lit. c, art. 289*** coroborat cu ***pct. 2 din anexa nr. 3 din O.U.G. nr. 57/2019*** *privind Codul administrativ;*

- ***Legea nr. 7/1996*** *a cadastrului şi publicităţii imobiliare, republicată, cu modificările şi completările ulterioare*;

- ***art. 858*** şi ***urm. din Legea nr. 287/2009 (Noul Cod Civil)****, republicată, cu modificările și completările ulterioare;*

IV. Compatibilitatea cu legislaţia comunitară şi hotărârile Curţii de Justiţie a Uniunii Europene

Nu este cazul

V. Avize necesare

Nu este cazul

VI. Impactul financiar asupra bugetului judeţului

Nu este cazul

VII. Consultări derulate în vederea elaborării proiectului

Raportul nr. …../2020 al *Comisiei de inventariere a bunurilor care alcătuiesc domeniul public al Județului Alba*.

VIII. Activităţi de informare publică privind elaborarea proiectului de hotărâre

Nu este cazul

Având în vedere cele expuse, în temeiul *art. 182 alin. 2 din O.U.G. nr. 57/2019 privind Codul administrativ*, potrivit căruia proiectele de hotărâri pot fi propuse de consilieri judeţeni, de preşedintele consiliului judeţean, de vicepreşedinţii consiliului judeţean sau de cetăţeni, în condiţiile legii, a fost iniţiat proiectul de hotărâre înregistrat cu **nr. 233 din 30 iunie 2020**.

Pentru aceste considerente, propun analizarea proiectului de hotărâre întocmit, în vederea supunerii lui spre dezbatere şi aprobare, în proxima şedinţă ordinară a Consiliului Judeţean Alba.

La redactarea prezentului *Referat de aprobare* au fost avute în vedere prevederile ***O.U.G. nr. 57/2019*** *privind Codul administrativ* şi ale ***Legii nr. 24/2000*** *privind normele de tehnică legislativă pentru elaborarea actelor normative, republicată, cu modificările şi completările ulterioare.*

PREŞEDINTE,
ION DUMITREL

ROMÂNIA
JUDEŢUL ALBA
CONSILIUL JUDEŢEAN
SECRETAR GENERAL
Nr. 14657 din 30 iunie 2020

APROB
PREŞEDINTE
Ion DUMITREL

Către
DIRECŢIA GESTIONAREA PATRIMONIULUI
Domnului director executiv Ioan BODEA

Având în vedere prevederile ***art. 182 alin. 4*** coroborat cu ***art. 136 alin. 3 lit. a*** şi ***art. 136 alin. 4-5 din O.U.G. nr. 57/2019*** *privind Codul administrativ*, vă transmit ataşat prezentei adrese în vederea analizării şi întocmirii raportului de specialitate,

PROIECTUL DE HOTĂRÂRE
privind modificarea, completarea și actualizarea
Inventarului bunurilor care aparţin domeniului public al Judeţului Alba

Raportul de specialitate va fi redactat şi comunicat secretarului general al judeţului Alba până în data de 2 iulie 2020, pentru a putea fi înscris pe ordinea de zi a şedinţei „extraordinară" estimată a avea loc în data de 6 iulie 2020.

Proiectul de hotărâre a fost înregistrat cu nr. 133/30 iunie 2020 şi are ataşate următoarele documente:

- ***referatul de aprobare a proiectului de hotărâre*** privind modificarea, completarea și actualizarea
Inventarului bunurilor care aparţin domeniului public al Judeţului Alba;
- ***raportul*** nr. 14655 din 30 iunie 2020 al *Comisiei de inventariere a bunurilor care alcătuiesc domeniul public al Județului Alba*;

Cu deosebită consideraţiune,

SECRETAR GENERAL,
Vasile BUMBU

ROMÂNIA
JUDEȚUL ALBA
CONSILIUL JUDEȚEAN
DIRECȚIA GESTIONAREA PATRIMONIULUI
Nr. 14828 din 1 iulie 2020

RAPORT DE SPECIALITATE
la proiectul de hotărâre privind modificarea, completarea și actualizarea
Inventarului bunurilor care aparţin domeniului public al Judeţului Alba

Proiectul de act administrativ inițiat vizează completarea, modificarea și actualizarea *Inventarului bunurilor care aparţin domeniului public al Judeţului Alba*.

Prin Hotărârea Consiliului Județean Alba nr. 115/2015 s-a aproba mutarea și constituirii dreptului de administrare al Centrului Militar Județean Alba asupra imobilului situat administrativ în Municipiul Alba Iulia, str. Regina Maria nr.6, unde s-a stabilit și sediul Centrului militar. În consecință ***poziția cu nr. crt. 4***, col. 2 va avea conținutul „Imobil în care își are sediul Centrul Militar Județean alba și terenul aferent", iar col. 2 de la ***poziția cu nr.crt.6*** „Imobil în care își are sediul Consiliul Județean Alba și terenul aferent".

Prin Hotărârea Consiliului Județean Alba nr. 170/2011 s-a aprobarea trecerea din domeniul public în domeniul privat al judeţului Alba, a imobilelor, înscrise în CF nr. 85703 Alba Iulia (nr. CF vechi 914 Alba Iulia) teren intravilan în suprafață de 777 mp, nr. crt. A1.1 nr. cadastral 85703-C1, constând în casă în suprafață construită la sol de 377 mp, nr. crt. A1.2 nr. cadastral 85703-C1, constând în centrală termică în suprafață construită la sol de 22 mp, și în CF nr. 72572 Alba Iulia (nr. CF vechi 35083 Alba Iulia) constând în teren intravilan în suprafață de 591 mp și nr. cadastral 72572 – C1 constând în gheretă portar, în suprafață construită la sol de 10 mp. situat în municipiul Alba Iulia, str. Mihai Viteazu nr. 2, iar prin Hotărârea Consiliului Județean Alba nr. 184/2011 asupra acestor imobile s-a aprobarea constituirea unei garanţii imobiliare, în vederea contactării unui credit bancar pentru achiziționarea unui RMN pentru Spitalul Județean de Urgență Alba Iulia. În luna mai 2020 Banca Transilvania S.A. Cluj – Sucursala Alba Iulia, în calitate de creditor ipotecar, au solicitat radierea drepturilor de ipotecă și a tuturor interdicțiilor aferente asupra imobilelor. ***Prin prezenta hotărâre imobilele identificate mai sus, respectiv imobilele înscrise în, înscrise în CF nr. 85703 Alba Iulia și în CF nr. 72572 Alba Iulia, vor trece din domeniul privat în domeniul public al Judeţului Alba***. Prin Hotărârea Consiliului Județean Alba nr. 42/2017 s-a aprobat încetarea dreptului de administrare instituit în favoarea Direcției Generale de Asistență Socială și Protecția Copilului Alba, asupra unor imobile situate administrativ în municipiul Alba Iulia, str. Mihai Viteazu, nr. 2 - proprietate privată a Judeţului Alba și aprobarea constituirii dreptului de administrare asupra acestor imobile în favoarea Centrului de Cultură „Augustin Bena"Alba, cu destinaţia de sediu, iar prin Hotărârea Consiliului Județean Alba nr. 134/2017 s-a aprobat constituirea dreptului de administrare în favoarea Serviciului Public Județean Salvamont – Salvaspeo Alba asupra imobilului situat administrativ în municipiul Alba Iulia, str. N. Titulescu nr. 9, judeţul Alba - proprietate publică a Judeţului Alba, cu destinația de sediu.

În consecință poziția cu ***nr. crt. 18***, col. 2 va avea conținutul „Imobil în care își au sediul 1. Serviciul Public Județean Salvamont - Salvaspeo, 2. Centrul de Cultură „Augustin Bena" Alba, 3. Centrul de Servicii Comunitare „Arnsberg" Alba Iulia", coloana 3 va avea cuprins „1. *Serviciul Public Judeţean Salvamont - Salvaspeo Alba* Imobil situat administrativ în municipiul Alba Iulia, str. N. Titulescu nr. 9, judeţul Alba identificat astfel: „Clădire sediu" , înscris în C.F. nr. 104319 Alba Iulia, nr. cadastral 104319-C3, compusă din 3 încăperi, construită din cărămidă cu planşeu de beton, în suprafaţă construită de 101 mp, 2. *Centrul de Cultură „Augustin Bena" Alba*, situat în municipiul Alba Iulia, str. Mihai Viteazul, nr. 2, „Clădire sediu" - construcții și teren aferent în suprafață de 777 mp, înscris în C.F. nr. 85703 Alba Iulia, cu nr. cadastral 85703 și nr. top. 2008/2, 2009, 1892/2/2 situate administrativ în municipiul Alba Iulia, str. Mihai Viteazu, nr. 2, judeţul Alba. „Gheretă portar" – construcții și teren aferent în suprafață de 591 mp, înscris în C.F. nr. 72572 Alba Iulia, cu nr. cadastral 72572 și top. 2006/2, 2007/2, 2008/1/2 și 1892/2/1/2 și Clădire birouri, compusă din 4 încăperi, construită din cărămidă cu şarpantă din lemn şi învelitoare din ţiglă, în suprafaţă construită de 76 mp; Împrejmuire din cărămidă, construită din beton şi cărămidă în suprafaţă de 160 ml; Teren aferent în suprafaţă de 136 mp. 3. *Centrul de Servicii Comunitare „Arnsberg" Alba Iulia*, situat în str. Nicolae Titulescu nr. 9,

înscris în C.F. nr. 33598 Alba Iulia, cu nr. top. 2010/3, 2012/3, 2010/2/1 şi 2012/2/1 şi în C.F. nr. 24970 Alba Iulia, cu nr. top. 2010/1/2, 2012/1/2, 2010/2/2 şi 2012/2/2, format din: Clădire nouă, edificată în regim de înălţime S+P+M, construită din: fundaţie de beton, pereţi din cărămidă, şarpantă de lemn şi învelitoare din ţiglă, având suprafaţa construită de 771 mp; Amenajare exterioară, cuprinzând alei pavate cu dale de beton şi zone verzi; Teren aferent în suprafaţă de 2.668 mp. Teren aferent în suprafaţă totală de 2.804 mp. Vecinătăţi: Est – Proprietate privată şi str. Nicolae Titulescu Sud – Str. Mihai Viteazul Vest – Societatea de Servicii Informatice C.T.C.E. Alba Iulia Nord – Clădire sediul PNL şi S.C. Pomponio S.R.L.", coloana nr. 5 va avea următorul cuprins: „total general 7.878.206,56, 120,55, 88.632,64, 3.717.302,64, 4.072.150,73 total 2.366.099,27, 300.241,42, 1.405.810,04", iar coloana nr. 6 va avea următorul cuprins: „Domeniul public al judeţului Alba potrivit Hotărârii Guvernului nr. 974/2002 cu modificările și completările ulterioare şi Hotărârii Consiliului Judeţean Alba nr. …./2020";

Prin Hotărârea Consiliului Județean Alba nr. 89/2015 s-a însuşit documentaţia tehnică cadastrală de dezmembrare a imobilului situat administrativ în Satul Sâncrai, aparţinător municipiului Aiud, Str. Andrei Mureşanu, nr. 100, proprietate publică a judeţului Alba, în care a funcţionat Şcoala Specială Sâncrai, iar prin Hotărârea Consiliului Județean Alba nr. 47/2016 s-a aprobat documentaţia cadastrală de comasare a imobilului proprietate publică a Judeţului Alba situat administrativ în satul Sîncrai, aparţinător municipiului Aiud, str. Andrei Mureşanu, nr. 100.

În consecință poziția cu ***nr. crt. 19***, coloana 2 va avea următorul conținut „Construcţii administrative şi social-culturale în care a funcţionat Centrul de Plasament Sâncrai - Aiud şi terenul aferent", coloana 3 va avea cuprins „Imobil situat administrativ în satul Sîncrai, str. Andrei Mureşanu, nr. 100, municipiul Aiud, cuprinzând: - Sediu administrativ Castel, înscris în C.F. nr. 71061 Aiud, cu nr. cad. 71061 şi 71061-C1, compus din: clădire Castel, edificată în regim de înălţime S+P, cu fundaţie de piatră şi cărămidă, zidărie cărămidă, şarpantă lemn, învelitoare ţiglă, având 34 încăperi şi suprafaţa construită de 771 mp. Teren aferent în suprafaţă de 17.850 mp; - Gospodărie anexă, înscrisă în C.F. nr. 70750 Aiud, cu nr. cad. 70750 şi 70750-C5, compusă din: clădire edificată în regim de înălţime P, fundaţie din beton, zidărie cărămidă, învelitoare plăci azbociment, având 2 încăperi + 7 boxe şi suprafaţa construită de 145 mp. Teren aferent în suprafaţă de 22.584 mp; - Centrul de plasament, înscris în C.F. nr. 91575 Aiud, cu nr. cad. 91575-C2, 91575-C3, 91575-C4, 91575-C6, 91575-C7, 91575-C8, 91575-C9 compus din: - *Clădire Internat*, edificată în regim de înălţime P+2, cu suprafaţa construită de 587 mp, având 72 încăperi (dormitoare, cabinete medicale, croitorie, grupuri sanitare), construită din: fundaţie de beton, zidărie de cărămidă şi învelitoare tip terasă; - *Clădire Centrala termică*, edificată în regim de înălţime P, cu suprafaţa construită de 218 mp, construită din: fundaţie de beton, zidărie de cărămidă şi învelitoare tip terasă; - *Clădire Cantină*, edificată în regim de înălţime P, cu suprafaţa construită de 350 mp, având 11 încăperi, construită din: fundaţie de beton, zidărie de cărămidă, şarpantă din lemn şi învelitoare cu plăci de azbociment. - Teren aferent în suprafaţă de 3.328 mp. - Teren aferent în suprafaţă totală de 43.762 mp. Vecinătăţi: Est – Str. Andrei Mureşanu Sud – Proprietăţi particulare Vest – Râul Mureş Nord – Imobil în care a funcţionat Şcoala Specială Sîncrai", coloana nr. 5 va avea următorul cuprins: „5.636.063,74 clădire 628.428,79 teren 210.765,18; 175.012,91; 3.229.466,14; 2.359,35; 321.578,56; 117.165,48", iar coloana nr. 6 va avea următorul cuprins: „Domeniul public al judeţului Alba potrivit Hotărârii Guvernului nr. 974/2002 cu modificările și completările ulterioare şi Hotărârii Consiliului Judeţean Alba nr. …./2020";

Prin Hotărârea Consiliului Județean Alba nr. 124/2015 s-a aprobat documentaţia cadastrală de dezmembrarea imobilului proprietate publică a Judeţului Alba, situat administrativ în satul Sîncrai, str. Andrei Mureşanu, nr. 100, sat aparţinător municipiului Aiud.

În consecință poziția cu ***nr. crt. 21***, coloana 2 va avea următorul conținut „Imobil în care a funcţionat Şcoala Specială cu Grădiniţă Sîncrai - Aiud şi terenul aferent", coloana 3 va avea cuprins „Imobil situat administrativ în satul Sîncrai, str. Andrei Mureşanu, nr. 100, municipiul Aiud, cuprinzând: - Şcoala Specială, înscrisă în C.F. nr. 91619 Aiud, cu nr. cad. 91619 -C6, 91619 -C7, 91619 -C8, 91619 -C9 compusă din: - Clădire Şcoala Specială, edificată în regim de înălţime S+P+1, cu suprafaţa construită de 962 mp, având 40 de încăperi cu suprafaţa utilă de 2000 mp (săli clasă, cabinete, ateliere, grupuri sociale), construită din: fundaţie de beton, zidărie de cărămidă, planşeuri de beton, şarpantă de lemn, învelitoare din ţiglă; - Clădire Grădiniţă Nouă, edificată în regim de înălţime P+1, cu suprafaţa construită de 127 mp, având 9 încăperi

(săli clasă, grupuri sociale, bucătărie), construită din: fundaţie de beton, zidărie de cărămidă, planşeu din beton, şarpantă de lemn, învelitoare din ţiglă; - Clădire Grădiniţa veche, edificată în regim de înălţime P, cu suprafaţa construită de 353 mp, având 18 încăperi (săli clasă, cabinete, ateliere, grupuri sociale), construită din: fundaţie de beton, zidărie de cărămidă, planşeu de beton, şarpantă de lemn, învelitoare din ţiglă; - Clădire Centrala termică, edificată în regim de înălţime P, cu suprafaţa construită de 177 mp, având 2 încăperi, construită din: fundaţie de beton, zidărie de cărămidă, şarpantă din ferme metalice, învelitoare din plăci de azbociment; - Teren aferent în suprafaţă de 11.884 mp. - Teren înscris în CF nr. 91620 Aiud, cu nr. cad. 91620 în suprafaţă de 555 mp. - Total Teren aferent în suprafaţă totală de 12.384 mp. Vecinătăţi: Est – Str. Andrei Mureşanu Sud – Imobil în care a funcţionat Centrul de Plasament Sîncrai Vest – Râul Mureş Nord – Proprietăţi particulare", coloana nr. 5 va avea următorul cuprins: „3.247.478,84; 275.078,72; 937.741,53; 418.388,23; 17.602,95", iar coloana nr. 6 va avea următorul cuprins: „Domeniul public al judeţului Alba potrivit Hotărârii Guvernului nr. 974/2002 cu modificările și completările ulterioare şi Hotărârii Consiliului Judeţean Alba nr. …./2020";

Prin Hotărârea Consiliului Județean Alba nr. 355/2017 s-a însuşit documentaţia tehnică cadastrală de parcelare a terenului aferent imobilului în care îşi are sediul Spitalul Judeţean de Urgenţă Alba Iulia, situat în municipiul Alba Iulia, B-dul Revoluţiei 1989, nr. 23,județul Alba,înscris în CF nr. 86549 Alba Iulia - proprietate publică a Judeţului Alba şi aprobarea modificării Inventarului bunurilor care aparțin domeniului public al Judeţului Alba, iar prin Hotărârea Consiliului Județean Alba nr. 13/2018 s-a aprobat modificarea poziţiei cu nr. crt. 25 din Inventarul bunurilor care aparțin domeniului public al Judeţului Alba. Prin această ultimă hotărâre numărul de extras de carte funciară au fost trecute la coloana 6, însă extrasul de carte funciară fiind un act în care sunt notate „..descrierea imobilelor şi înscrierile referitoare la drepturile reale imobiliare …", conform art.1 alin.3 din Legea nr.7/1996 a cadastrului şi a publicităţii imobiliare, acestea vor fi trecute la coloana 3.

În consecință poziția cu ***nr. crt. 25***, coloana 2 va avea conținutul „Imobil în care îşi are sediul Spitalul Judeţean de Urgenţă Alba Iulia şi terenul aferent", col. 3 va avea conținutul „Imobil situat administrativ în municipiul Alba Iulia, Bulevardul Revoluţiei 1989, nr. 23, județul Alba, înscris în C.F. nr. 106270 Alba Iulia, cu nr. cad. 106270, având construcțiile C1, C2, C3, C4, C5, C6, C7,C8, compus din: 1) Clădire Spital şi Policlinică 106270 -C5, cu suprafaţa totală construită la sol de 3.510 mp, cuprinzând: a) Clădire Corp spitalizare cu 700 de paturi, având un regim de înălţime S+P+5E, fundaţii de beton, zidărie din cărămidă şi plăci prefabricate, planşeu de beton şi acoperiş tip terasă; b) Clădire Casa scării, având un regim de înălţime P+5E, fundaţii de beton, zidărie din cărămidă, planşeu de beton şi acoperiş tip terasă; c) Clădire Bloc operator şi Policlinică, având un regim de înălţime P+2E, fundaţii de beton, zidărie din cărămidă, planşeu de beton şi acoperiş tip terasă; 2) Clădire Oncologie 106270 - C6, cu suprafaţa construită la sol de 627 mp, având un regim de înălţime D+P+E, fundaţii de beton, zidărie din cărămidă, planşeu de beton şi acoperiş tip terasă; 3) Clădire Post trafo şi Grup electrogen 106270 - C7, cu suprafaţa construită la sol de 146 mp, edificată în regim P; 4) Clădire Laborator Medicină Legală şi Morga 106270 -C8, cu suprafaţa construită la sol de 209 mp, având un regim de înălţime P+2E, fundaţii de beton, zidărie din cărămidă, planşeu de beton, şarpantă de lemn şi învelitoare din ţiglă; 5) Clădire Staţie de oxigen 106270 - C1, cu suprafaţa construită la sol de 199 mp, edificată în regim P; 6) Bazin de apă 106270 -C2, cu suprafaţa construită la sol de 10 mp, având capacitatea de 300 mc; 7) Clădire Centrala termică, Atelier mecanic, Staţie hidrofoare, Staţie compresoare şi Crematoriu 106270 -C3, cu suprafaţa totală construită la sol de 521 mp, regim P; 8) Clădire Bloc alimentar şi Spălătorie 106270 - C4, cu suprafaţa construită la sol de 664 mp, având un regim de înălţime S+P, fundaţii de beton, zidărie din cărămidă, planşeu de beton şi acoperiş tip terasă; 9) Amenajări exterioare: drumuri, trotuare, alei pavate cu dale de beton şi zone verzi, garduri şi împrejmuiri. Teren intravilan aferent, în suprafaţă totală de 26.561 mp, din care: a) Teren curţi construcţii în suprafaţă de 3.313 mp, înscris în CF 106269, cu nr. cad. 106269; b) Teren curţi construcţii în suprafaţă de 20.884 mp, înscris în CF 106270 pe care sunt edificate construcţiile C1, C2, C3, C4, C5, C6, C7 şi C8; c) Teren curţi construcţii în suprafaţă de 375 mp, înscris în CF 86550, cu nr. cad. 86550 și nr. topo. 2985/1/2; d) Teren alee de acces în suprafaţă de 300 mp, înscris în CF 86873 Alba Iulia, cu nr. cad. 6156/3 și nr. topo 2985/3; e) Teren curţi construcţii în suprafaţă de 111 mp, înscris în CF 86876 cu nr. cad. 6156/4/C12 și nr. topo 2985/4, pe care este edificată clădirea Punct control poartă; f) Teren construibil în suprafaţă de 1.578 mp. înscris în CF 86131 Alba Iulia, cu nr. cad. 6156/5, nr. top 2985/5 Vecinătăţi: Est–Bulevardul Revoluţiei

1989; Sud–Bulevardul Transilvaniei; Vest–Strada Fântânelelor; Nord–Liceul Militar "Mihai Viteazul" Alba Iulia.".

Poziția cu ***nr. crt. 31, col. 2*** va avea conținutul „Imobil în care a funcţionat Colegiul Medicilor Alba Iulia şi terenul aferent", întrucât Dispensarul de Geriatrie Alba Iulia a fost desfiinţat iar în acest imobil își are sediul colegiul medicilor din Alba.

Prin Hotărârea Consiliului Județean Alba nr. 133/2014 s-a aprobat trecerea din domeniul public în domeniul privat al Judeţului Alba, scoaterii din funcţiune şi demolării unei construcţii aparţinând imobilului situat în municipiul Alba Iulia, Calea Moţilor nr. 83, în care îşi are sediul Serviciul de Ambulanţă Judeţean Alba.

În consecință poziția cu ***nr. crt. 35,*** coloana 2 va avea următorul conținut „Imobil în care îşi are sediul Serviciul Judeţean de Ambulanţă Alba", coloana 3 va avea cuprins „- Imobil situat administrativ în municipiul Alba Iulia, Calea Moţilor nr. 83, înscris în C.F. nr. 31339 Alba Iulia, sub nr. ord. A+1,4, cu nr. top. 2900/2, 2904/2, 2905/2/2 şi 2906/2, compus din: - Clădire Sediu Ambulanţă, având un regim de înălţime P, cu suprafaţa construită de 251,82 mp, cuprinzând 12 încăperi, realizată din: fundaţii de beton, zidărie din cărămidă, planşeu de beton şi acoperiş tip terasă; - Clădire Birouri Contabilitate, având un regim de înălţime P, cu suprafaţa construită de 63,95 mp, cuprinzând 4 încăperi, realizată din: fundaţii de beton, zidărie din cărămidă, planşeu de beton şi acoperiş tip terasă; - Clădire Garaje+Atelier mecanic, având un regim de înălţime P, cu suprafaţa construită de 630,17 mp, cuprinzând 4 încăperi, realizată din: fundaţii de beton, zidărie din cărămidă, planşeu de beton şi acoperiş tip terasă; - Clădire Garaje, având un regim de înălţime P, cu suprafaţa construită de 390 mp, cuprinzând 11 încăperi, realizată din: fundaţii de beton, zidărie din cărămidă, planşeu de beton, şarpantă de lemn şi acoperiş din tablă; - Clădire Centrală termică, având un regim de înălţime P, cu suprafaţa construită de 50 mp, cuprinzând 2 încăperi, realizată din: fundaţii de beton, zidărie din cărămidă, planşeu de beton şi acoperiş tip terasă; - Rampă de 7 tone, realizată din metal, în suprafaţă construită 28 mp; - Teren aferent în suprafaţă totală de 4.349 mp. Vecinătăţi: Est – Str. Mesteacănului Sud – Str. Luceafărului Vest – Ansamblu locuinţe Nord – Calea Moţilor", coloana nr. 5 va avea următorul cuprins: „677.797,71; 172.132,60; 1.193.993,12; 677.363,11; 98.789,04; 2,10; 823.941,26 total 3.644.018,93", iar coloana nr. 6 va avea următorul cuprins: „Domeniul public al judeţului Alba potrivit Hotărârii Guvernului nr. 974/2002 cu modificările și completările ulterioare şi Hotărârii Consiliului Judeţean Alba nr. …./2020";

Prin Hotărârea Consiliului Județean Alba nr. 1/2018 s-a aprobat declasarea și radierea din Inventarul bunurilor care aparţin domeniului public al Județului Alba a drumului județean DJ 105 M: DN1 - Oiejdea – Ighiu, poziția cu ***nr. crt. 38*** fiind radiată.

Prin Hotărârea Consiliului Județean Alba nr. 295/2017 s-a aprobat declasarea și radierea din Inventarul bunurilor care aparţin domeniului public al Județului Alba a drumului județean DJ 106H: Ighiu (DJ 107 H) - Ighiel - Necrilești - Întregalde (DJ 107 K), poziția cu ***nr. crt. 41*** fiind radiată.

Prin Hotărârea Consiliului Județean Alba nr. 80/2018 s-a aprobat modificarea traseului și lungimii drumului județean DJ 107 U: DJ 107 A - Băcăinţi - Ceru Băcăinţi - Dumbrăviţa - Cucuta - Bolovăneşti - Valea Mare - Bulbuc (DC 60) în consecință poziția cu ***nr. crt. 57*** col. 2 va avea conținutul „DJ 107 U: Băcăinţi (DJ 107A) - Ceru Băcăinţi(DC 61)", col. 3 va avea conținutul „- poziția km: 0+000 - 7+000 - lungimea: 7,000 km";

Prin Hotărârea Consiliului Județean Alba nr. 158/2017 s-a aprobat modificarea traseului și lungimii drumului județean DJ 704: DN 7 (Şibot) - Vinerea - Cugir - Şureanu - Prigoana - Valea Mare - DN 67 C, în consecință poziția cu ***nr. crt. 66*** coloana cu nr. 2 va avea următorul cuprins „ DJ 704: DN 7 (Şibot) - Vinerea - Cugir", coloana nr. 3 va avea următorul cuprins „- poziția km: 0+000 – 11+750 - lungimea: 11,750 km".

Prin Hotărârea Consiliului Județean Alba nr. 346/2017 aprobat declasarea și radierea din Inventarul bunurilor care aparţin domeniului public al Județului Alba a drumului județean DJ 705C: DJ 107A (Pârâu lui Mihai) – Stăuini – Inuri - Releu de televiziune, poziția cu ***nr. crt. 70*** fiind radiată.

Prin Hotărârea Consiliului Județean Alba nr. 322/2018 s-a aprobat modificarea traseului și lungimii drumului județean DJ 705 E: DN 7 - Tărtăria - Săliştea - Săliştea Deal, în consecință poziția cu ***nr. crt. 72*** coloana cu nr. 2 va avea următorul cuprins „DJ 705 E: DN 7 - Tărtăria - Săliştea", coloana nr. 3 va avea următorul cuprins „- poziția km: 0+000 – 4+800 - lungimea: 4+800 km"

Prin Hotărârea Consiliului Județean Alba nr. 160/2017 s-a aprobat radierea din inventarul bunurilor care aparţin domeniului public al județului Alba a drumului județean DJ 705F: limită jud. Hunedoara - Cabana Prislop - Cugir (DJ 704), poziția cu ***nr. crt. 73*** fiind radiată.

Prin Hotărârea Consiliului Județean Alba nr. 159/2017 s-a aprobat radierea din inventarul bunurilor care aparţin domeniului public al Județului Alba a drumului județean DJ 705G: limită judeţul Hunedoara - Cugir (DJ 704), poziția cu ***nr. crt. 74*** fiind radiată.

Prin Hotărârea Consiliului Județean Alba nr. 293/2017 s-a aprobat radierea din Inventarul bunurilor care aparţin domeniului public al Județului Alba a drumului județean DJ 709K: limită judeţul Hunedoara - Cabana Şureanu - DJ 704, poziția cu ***nr. crt. 75*** fiind radiată.

Prin Hotărârea Consiliului Județean Alba nr. 229/2017 s-a aprobat radierea din Inventarul bunurilor care aparţin domeniului public al Județului Alba a drumului județean DJ 762A: DJ 762 – Vidrișoara – Muntele Găina – limită județ Arad, poziția cu ***nr. crt. 86*** fiind radiată.

Prin Hotărârea Consiliului Județean Alba nr. 157/2018 s-a aprobat trecerea unui bun imobil situat administrativ în municipiul Aiud din domeniul public al Județului Alba și din administrarea Consiliului Județean Alba în domeniul public al municipiului Aiud și în administrarea Consiliului Local al Municipiului Aiud, poziția cu ***nr. crt. 88*** fiind radiată.

Prin Hotărârea Consiliului Județean Alba nr. 168/2014 s-a aprobat însuşirea documentaţiilor tehnice cadastrale pentru înscrierea dreptului de proprietate publică a Judeţului Alba, asupra a două parcele din terenul aferent Staţiei de pompare apă brută Petreşti, situată în extravilanul comunei Săsciori - judeţul Alba, precum şi asupra construcţiilor edificate pe acestea.

În consecință poziția cu ***nr. crt. 93*** coloana 3 va avea următorul cuprins „Situat administrativ în intravilanul satului Tău-Bistra, Comuna Şugag, zona turistică "Poarta Raiului", Judeţul Alba. Înscris în C.F. nr. 70504 Şugag, cu nr. cadastral 70504 şi nr. top. 1011/25/2, 1012/25/2, 1005/25/2, 996/1/25/2 şi 1006/1/25/2.Suprafaţa totală: 26.697 mp. Vecinătăţi:La Nord - teren proprietate privată a comunei Săsciori La Sud – Pădure Romsilva La Vest – Pârâul Canciu La Est - Pădure Romsilva, coloana nr. 5 va avea următorul cuprins: „967.663,04", iar coloana nr. 6 va avea următorul cuprins: „Domeniul public al judeţului Alba potrivit Hotărârii Guvernului nr. 974/2002 cu modificările și completările ulterioare şi Hotărârii Consiliului Județean Alba nr. …./2020".

Prin Hotărârea Consiliului Județean Alba nr. 271/2019 s-a aprobat modificarea și completarea poziției nr. crt. 114 din Inventarul bunurilor care aparţin domeniului public al Judeţului Alba, în consecință poziția cu ***nr. crt. 114*** coloana 2 va avea următorul cuprins „Teren construibil zona turistică "Poarta Raiului", coloana 3 va avea următorul cuprins „Situat administrativ în intravilanul satului Tău-Bistra, Comuna Şugag, zona turistică "Poarta Raiului", Judeţul Alba. Înscris în C.F. nr. 70504 Şugag, cu nr. cadastral 70504 şi nr. top. 1011/25/2, 1012/25/2, 1005/25/2, 996/1/25/2 şi 1006/1/25/2.Suprafaţa totală: 26.697 mp. Vecinătăţi:La Nord - teren proprietate privată a comunei Săsciori La Sud – Pădure Romsilva La Vest – Pârâul Canciu La Est - Pădure Romsilva, coloana nr. 5 va avea următorul cuprins: „967.663,04", iar coloana nr. 6 va avea următorul cuprins: „Domeniul public al judeţului Alba potrivit Hotărârii Guvernului nr. 974/2002 cu modificările și completările ulterioare şi Hotărârii Consiliului Judeţean Alba nr. …./2020".

Prin Hotărârea Consiliului Județean Alba nr. 56/2016 s-au însuşit documentaţiile tehnice cadastrale pentru înscrierea dreptului de proprietate publică a judeţului Alba, asupra imobilului "Construcţii şi teren aferent staţiei de pompare Gura Roşiei", situat administrativ în comuna Roşia Montană pentru înscriere în Cartea Funciară a dreptului de proprietate al Judeţului Alba asupra imobilului în suprafaţă de 849 mp., identificat prin CF nr. 71243 Roşia Montană şi CF nr. 71244 Roşia Montană, pe care există o construcţie (Clădire post transformare) în suprafaţă de 25 mp., și a dreptului de proprietate al Judeţului Alba asupra imobilului în suprafaţă de 1097 mp., identificat prin CF nr. 71169 Roşia Montană, pe care există 2 construcţii (Clădire staţie de pompare cu cameră pompe şi cameră comandă) în suprafaţă de 51 mp., şi (Rezervor şi cameră vane) în suprafaţă de 69 mp. Prin Hotărârea Consiliului Județean Alba nr. 105/2016 s-a aprobat trecerea unor bunuri din domeniul public în domeniul privat al Judeţului Alba, scoaterea din funcțiune și valorificarea prin casare a clădirii stației de pompare Gura Roșiei și a conductei de aducțiune între Stația de pompare Gura Roșiei și rezervoarele de înmagazinare apă potabilă Cîmpeni și Abrud, iar prin Hotărârea Consiliului Județean Alba nr. 43/2018 s-a aprobat actualizarea datelor de identificare ale bunului imobil „Teren aferent Stației de pompare Gura Roșiei" - proprietate publică a Judeţului Alba, concesionat către Societatea APA CTTA S.A. Alba.

În consecință poziția cu ***nr. crt. 120,*** coloana nr. 2 va avea următorul cuprins „Teren aferent Staţiei de pompare Gura Roşiei”, coloana nr. 3 va avea următorul cuprins „Teren situat în extravilanul localităţii Gura Roşiei, judeţul Alba, identificat prin CF nr. 71243 Roșia Montană şi CF nr. 71244 Roșia Montană. Suprafaţă totală de 849 mp.”, coloana nr. 5 va avea următorul cuprins: „5.530,53”, iar coloana nr. 6 va avea următorul cuprins: „Domeniul public al judeţului Alba potrivit Hotărârii Guvernului nr. 974/2002 cu modificările și completările ulterioare şi Hotărârii Consiliului Judeţean Alba nr. …./2020”.

Prin Hotărârea Consiliului Județean Alba nr. 105/2016 s-a aprobat trecerea unor bunuri din domeniul public în domeniul privat al Județului Alba, scoaterea din funcțiune și valorificarea prin casare a clădirii stației de pompare Gura Roșiei și a conductei de aducțiune între Stația de pompare Gura Roșiei și rezervoarele de înmagazinare apă potabilă Cîmpeni și Abrud în consecință poziția cu ***nr. crt. 121*** a fost radiată.

Prin Hotărârea Consiliului Județean Alba nr. 147/2015 s-a aprobat retragerea dreptului de administrare al Direcției Generale de Asistență Socială și Protecția Copilului Alba asupra bunului imobil în care funcționează Centrul de tip familial Teiuș, situat administrativ în orașul Teiuș, str. Clujului nr.141, proprietate publică a județului Alba iar poziția cu ***nr. crt. 130*** a fost radiată.

Prin Hotărârea Consiliului Județean Alba nr. 57/2014 s-a aprobat transmiterea imobilului situat în Municipiul Alba Iulia, str. Bucureşti, nr. 16, din domeniul public al judeţului Alba şi din administrarea Consiliului Judeţean Alba în domeniul public al statului şi în administrarea Ministerului Public - Parchetul de pe lângă Înalta Curte de Casaţie şi Justiţie, cu destinaţia de sediu al Direcţiei Naţionale Anticorupţie – Serviciul Teritorial Alba Iulia iar poziția cu ***nr. crt. 131*** a fost radiată.

Prin Hotărârea Consiliului Județean Alba nr. 191/2016 s-a aprobat trecerea unui bun din domeniul public al Județului Alba și administrarea Consiliului Județean Alba în domeniul public al orașului Abrud și administrarea Consiliului local al orașului Abrud, în consecință poziția cu ***nr. crt. 137*** a fost radiată.

Prin Hotărârea Consiliului Județean Alba nr. 8/2018 s-a aprobat documentația cadastrală de dezmembrare a imobilului incintă Stație de tratare a apei Săsciori – proprietate publică a Județului Alba, situată administrativ în comuna Săsciori, satul Sebeșel. Prin Hotărârea Consiliului Județean Alba nr. 53/2018 a fost modificată Hotărârea Consiliului Județean Alba nr. 8/2018, iar prin Hotărârea Consiliului Județean Alba nr. 234/2018 s-a aprobat încetarea concesiunii asupra bunului imobil „Spaţii de cazare”, înscris în CF 74397 Săsciori, aparţinând Staţiei de tratare a apei Săsciori - Sebeşel, bun imobil concesionat către Societatea APA CTTA SA Alba şi transmiterea acestuia din domeniul public al Judeţului Alba şi din administrarea Consiliului Judeţean Alba în domeniul public al municipiului Sebeş şi în administrarea Consiliului local al municipiului Sebeş.

În consecință poziția cu ***nr. crt. 142,*** coloana nr. 2 va avea următorul cuprins „Construcţii şi teren aferent Staţiei de tratare a apei Săsciori-Sebeşel Q= 1000 l/s”, coloana nr. 3 va avea următorul cuprins „Imobil situat în extravilanul comunei Săsciori, Judeţul Alba, în localitatea Sebeşel, compus din: staţie de filtre cu instalaţiile şi utilajele aferente, pavilion de exploatare, trei decantoare radiale, staţie de reactivi şi clorinare, bazine de stocare şi dizolvare, atelier şi magazie. Debit Q = 1000 l/s. Terenul aferent, în suprafaţă totală de 32673mp, se compune din: - incinta staţiei, în suprafaţă de 23.260mp, înscris în C.F. nr. 74396 Săsciori cu nr. cadastral 74396, pe care sunt edificate 11clădiri având suprafaţa totală construită de 5067mp, nr. cadastral 74396 - C1, C2, C3, C4, C5, C6, C7, C8, C9, C10, C11; - teren împrejmuit în suprafaţă de 280 mp, înscris în CF 74398 Săsciori - drum de acces, în suprafaţă de 5802 mp, înscris în C.F. nr. 70488 Săsciori cu nr. cadastral 70488; - teren pentru tratarea nămolurilor, în suprafaţă de 3331 mp, înscris în C.F. nr. 70487 Săsciori cu nr. cadastral 70487.”, coloana nr. 5 va avea următorul cuprins: „clădire 1.034.067,25 stație 12.643.679,52 teren 761.026,54 total 14.438.773,31”, iar coloana nr. 6 va avea următorul cuprins: „Domeniul public al judeţului Alba potrivit Hotărârii Guvernului nr. 974/2002 cu modificările și completările ulterioare şi Hotărârii Consiliului Judeţean Alba nr. …./2020”.

Prin Hotărârea Consiliului Județean Alba nr. 135/2018 s-a aprobat încetarea dreptului de administrare instituit în favoarea Direcţiei Generale de Asistenţă Socială şi Protecţia Copilului Alba asupra bunului imobil situat administrativ în Oraşul Abrud, str. Cuza Vodă, nr. 9, judeţul Alba şi trecerea bunului imobil din domeniul public al Județului Alba și administrarea

Consiliului Județean Alba în domeniul public al Orașului Abrud și administrarea Consiliului local al Orașului Abrud, în consecință poziția cu ***nr. crt. 145*** a fost radiată.

Prin Hotărârea Consiliului Județean Alba nr. 103/2020 s-a aprobat transmiterii unor imobile - terenuri din domeniul public al Județului Alba și administrarea Consiliului Județean Alba în domeniul public al Municipiului Alba Iulia și administrarea Consiliului Local al Municipiului Alba Iulia, pozițiile cu ***nr. crt. 183 și 184*** fiind radiată.

Prin Hotărârea Consiliului Județean Alba nr. 177/2019 s-a aprobat declasarea și radierea din Inventarul bunurilor care aparțin domeniului public al Județului Alba a drumului județean DJ 107R: Stremț (DJ 750C) - Cetea - Benic (DJ 107K), poziția cu ***nr. crt. 191*** fiind radiată.

Prin Hotărârea Consiliului Județean Alba nr. 323/2018 s-a aprobat declasarea și radierea din Inventarul bunurilor care aparțin domeniului public al Județului Alba a drumului județean DJ 107 P: Hopârta (DJ107E) – Turdaş (DC 6) – DJ 107D (Vama Seacă), poziția ***cu nr. crt. 192*** fiind radiată.

Prin Hotărârea Consiliului Județean Alba nr. 148/2013 s-a aproba includerea unui bun imobil în Inventarul proprietăţii publice a judeţului Alba şi constituirea dreptului de administrare al Direcţiei Generale de Asistenţă Socială şi Protecţia Copilului Alba, asupra acestuia, în consecință poziția cu nr. ***crt. 195***, col. 2 va avea conținutul „Imobil în care îşi are sediul Direcţia Generale de Asistenţă Socială și Protecţia Copilului Alba și terenul aferent”.

Prin Hotărârea Consiliului Județean Alba nr. 188/2013 s-a aprobat încadrarea din categoria funcțională de drumuri comunale și străzi, în categoria funcțională de drumuri județene, a drumurilor județene DJ 103D: DN 1 - Decea – DN 1 și DJ 103 E: DN 1 - Gârbova de Jos - Gârbovița - Gârbova de Sus, și cu prinderea acestora în Inventarul bunurilor care aparțin domeniului public al Județului Alba la poziția cu ***nr. crt. 205***, a drumului județean DJ 103D, și la poziția cu ***nr. crt. 206*** a drumului județean DJ 103E. Prin *art. 16* al *Hotărârii Consiliului Județean Alba nr. 109/2014* privind modificarea sau abrogarea unor Hotărâri ale Consiliului Judeţean Alba referitoare la unele bunuri cuprinse în Inventarul bunurilor care aparţin domeniului public al Judeţului Alba, bunul imobil de la poziția cu nr. crt. 205, respectiv DJ 103D, a fost trecut la poziția cu ***nr. crt. 201***, iar bunul imobil de la poziția cu nr. crt. 206, respectiv DJ 103E, a fost trecut al poziția cu ***nr. crt. 202.*** Prin Hotărârea Consiliului Județean Alba nr. 52/2018 s-a aprobat declasarea și radierea din Inventarul bunurilor care aparţin domeniului public al Judeţului Alba a drumului județean DJ 103D: DN 1 - Decea –DN 1, poziția cu nr. crt. 201 din Inventar rămânând liberă. Prin Hotărârea Consiliului Judeţean Alba nr. 191/2018 privind modificarea Inventarului bunurilor care aparţin domeniului public al Judeţului Alba, prin renumerotarea unor poziţii care au completat acest inventar, bunul imobil de la poziția cu nr. crt. 2017 a fost trecut la poziția cu nr. crt. 201. Această poziția a fost atestată prin Hotărârea Consiliului Judeţean Alba nr. 244/2019 privind atestarea completării Inventarului bunurilor care aparţin domeniului public al Judeţului Alba.

În consecință poziția cu ***nr. crt. 202*** coloana 2 va avea următorul cuprins „DJ 103E: DN1 – Gârbova de Jos – Gârboviţa – Gârbova de Sus”, coloana 3 va avea următorul cuprins „Poz. Km 0+000 – 7+540 sectorul de drum comunal DC 79: Gârbova de Jos – Gârboviţa – Gârbova de Sus, aflat în domeniul public al municipiului Aiud; Poz. Km 7+540 – 9 + 390 strada Ghe. Bariţiu, aflat în domeniul public al municipiului Aiud.”, coloana 4 va avea următorul cuprins „ 2013”, coloana 5 va avea următorul cuprins „1.904.975,77” și coloana 6 va avea următorul cuprins „Domeniul public al judeţului Alba potrivit Hotărârilor Consiliului Judeţean Alba nr. 188/2013, nr. 109/2014 și nr. …/2020”

Prin Hotărârea Consiliului Judeţean Alba nr. 35/2014 s-a aprobat încadrarea din categoria funcţională de drum comunal a drumului DC20:Crăciunelu de Jos(DN14B)- Bucerdea Grânoasă şi a străzii Ioan Maiorescu din localitatea Bucerdea Grânoasă, în categoria funcţională de drum judeţean cu indicativul DJ142P: Crăciunelu de Jos(DN14B)- Bucerdea Grânoasă și cuprinderea acestui drum judeţean în Inventarul bunurilor care aparţin domeniului public al Judeţului Alba la poziția cu ***nr. crt. 207***. Prin *art. 18* al *Hotărârii Consiliului Judeţean Alba nr. 109/2014* privind modificarea sau abrogarea unor Hotărâri ale Consiliului Judeţean Alba referitoare la unele bunuri cuprinse în Inventarul bunurilor care aparţin domeniului public al Judeţului Alba, bunul imobil de la poziția cu nr. crt. 207, respectiv DJ 142P, a fost trecut la poziția cu ***nr. crt. 203.***

În consecință poziția cu ***nr. crt. 203,*** coloana 2 va avea următorul cuprins „DJ142P: Crăciunelu de Jos(DN14B)- Bucerdea Grânoasă”, coloana 3 va avea următorul cuprins „Poz. Km 0+000 – 1+102 sectorul de drum comunal aflat în domeniul public al comunei Crăciunelu de Jos

(provine din DC 20) – Lungime: 1,102 km; Poz. Km 1+102 – 3 + 800 sectorul de drum comunal aflat în domeniul public al comunei Bucerdea Grânoasă (provine din DC 20 şi strada Ioan Maiorescu) – Lungime: 2,698 km; Lungimea totală: 3,800 km", coloana 4 va avea următorul cuprins „ 2014", coloana 5 va avea următorul cuprins „0" și coloana 6 va avea următorul cuprins „Domeniul public al judeţului Alba potrivit Hotărârilor Consiliului Judeţean Alba nr. 35/2014, nr. 109/2014 și nr. …/2020".

Prin Hotărârea Consiliului Județean Alba nr. 60/2014 privind completarea Inventarului bunurilor care aparţin domeniului public al judeţului Alba, s-a aprobat declararea apartenenţei la domeniul public al judeţului Alba, a bunurilor culturale care fac parte din „Colecţia de icoane pe lemn" existentă la Muzeul Naţional al Unirii Alba Iulia și cuprinderea acestor bunuri culturale în Inventarul bunurilor care aparţin domeniului public al Judeţului Alba la pozițiile cu ***nr. crt. 209 - 216*** . Prin *art. 19* al *Hotărârii Consiliului Judeţean Alba nr. 109/2014* privind modificarea sau abrogarea unor Hotărâri ale Consiliului Judeţean Alba referitoare la unele bunuri cuprinse în Inventarul bunurilor care aparţin domeniului public al Judeţului Alba, bunurile imobile de la pozițiile cu nr. crt. 209 - 216, au fost trecut la poziția cu ***nr. crt. 204 - 211.***

În consecință pozițiile de la nr. crt. 204 la 211 vor avea următorul cuprins:

- poziția cu ***nr. crt. 204,*** coloana 2 va avea următorul cuprins „Colecţie de icoane pe lemn", coloana 3 va avea următorul cuprins „Colecţie de bunuri culturale, existente la Muzeul Naţional al Unirii Alba Iulia. Cuprinde un număr de 128 icoane pe lemn, din care clasate pe fond 10 icoane şi au fost realizate în perioada sec. XVII-XX în ateliere diverse sau neidentificate sau de către pictori academici.", coloana 4 va avea următorul cuprins „ 2014", coloana 5 va avea următorul cuprins „17.605,50" și coloana 6 va avea următorul cuprins „Domeniul public al judeţului Alba potrivit Hotărârilor Consiliului Judeţean Alba nr. 60/2014, nr. 109/2014 și nr. …/2020".

- poziția cu ***nr. crt. 205***, coloana 2 va avea următorul cuprins „Colecţie de icoane pe lemn", coloana 3 va avea următorul cuprins „Colecţie de bunuri culturale, existente la Muzeul Naţional al Unirii Alba Iulia. Cuprinde un număr de 680 icoane pe sticlă, din care clasate pe fond 14 şi pe tezaur 7 icoane şi au fost realizate în perioada sec. XVIII-XX în ateliere diverse sau neidentificate sau de către pictori academici.", coloana 4 va avea următorul cuprins „ 2014", coloana 5 va avea următorul cuprins „41.691,31" și coloana 6 va avea următorul cuprins „Domeniul public al judeţului Alba potrivit Hotărârilor Consiliului Judeţean Alba nr. 60/2014, nr. 109/2014 și nr. …/2020".

- poziția cu ***nr. crt. 206***, coloana 2 va avea următorul cuprins „Colecţie de icoane pe hârtie", coloana 3 va avea următorul cuprins „Colecţie de bunuri culturale, existente la Muzeul Naţional al Unirii Alba Iulia. Cuprinde un număr de 6 icoane realizate pe carton sau litografii, neclasate şi au fost realizate în perioada sec. XVIII-XX în ateliere diverse sau neidentificate.", coloana 4 va avea următorul cuprins „ 2014", coloana 5 va avea următorul cuprins „2.000,07" și coloana 6 va avea următorul cuprins „Domeniul public al judeţului Alba potrivit Hotărârilor Consiliului Judeţean Alba nr. 60/2014, nr. 109/2014 și nr. …/2020".

- poziția cu ***nr. crt. 207***, coloana 2 va avea următorul cuprins „Colecţie de icoane pe pânză şi veşminte preoţeşti", coloana 3 va avea următorul cuprins „Colecţie de bunuri culturale, existente la Muzeul Naţional al Unirii Alba Iulia. Cuprinde un număr de 22 icoane pe pânză şi 11 veşminte preoţeşti, neclasate şi au fost realizate în perioada sec. XIX-XX în ateliere diverse sau neidentificate sau de către pictori academici.", coloana 4 va avea următorul cuprins „ 2014", coloana 5 va avea următorul cuprins „3.270,06" și coloana 6 va avea următorul cuprins „Domeniul public al judeţului Alba potrivit Hotărârilor Consiliului Judeţean Alba nr. 60/2014, nr. 109/2014 și nr. …/2020".

- poziția cu ***nr. crt. 208***, coloana 2 va avea următorul cuprins „Colecţie de cruci", coloana 3 va avea următorul cuprins „Colecţie de bunuri culturale, existente la Muzeul Naţional al Unirii Alba Iulia. Cuprinde un număr de 130 de cruci, din care 102 diverse tipuri de cruci de uz liturgic, din metal sau lemn pictat, 3 cruci de mormânt din lemn cioplit şi 25 stâlpi funerari din lemn cioplit. Piesele au fost realizate în perioada sec. XVIII-XX în ateliere diverse sau neidentificate sau de către meşteri academici.", coloana 4 va avea următorul cuprins „ 2014", coloana 5 va avea următorul cuprins „279,09" și coloana 6 va avea următorul cuprins „Domeniul public al judeţului Alba potrivit Hotărârilor Consiliului Judeţean Alba nr. 60/2014, nr. 109/2014 și nr. …/2020".

- poziția cu ***nr. crt. 209***, coloana 2 va avea următorul cuprins „Colecţie de diverse piese de cult", coloana 3 va avea următorul cuprins „Colecţie de bunuri culturale, existente la Muzeul

Naţional al Unirii Alba Iulia. Cuprinde un număr de 5 piese, respectiv o candelă, un candelabru, două preistorice şi un sfeşnic, realizate în perioada sec. XVIII-XX.", coloana 4 va avea următorul cuprins „2014", coloana 5 va avea următorul cuprins „0,05" și coloana 6 va avea următorul cuprins „Domeniul public al judeţului Alba potrivit Hotărârilor Consiliului Judeţean Alba nr. 60/2014, nr. 109/2014 și nr. …/2020".

- poziția cu ***nr. crt. 210***, coloana 2 va avea următorul cuprins „Colecţie de fotografii documentare", coloana 3 va avea următorul cuprins „Colecţie de bunuri culturale, existente la Muzeul Naţional al Unirii Alba Iulia. Cuprinde un număr de 4 fotografii documentare, reprezentând picturi parietale din biserica de lemn Ocoliş, Judeţul Alba.", coloana 4 va avea următorul cuprins „ 2014", coloana 5 va avea următorul cuprins „0,04" și coloana 6 va avea următorul cuprins „Domeniul public al judeţului Alba potrivit Hotărârilor Consiliului Judeţean Alba nr. 60/2014, nr. 109/2014 și nr. …/2020".

- poziția cu ***nr. crt. 211***, coloana 2 va avea următorul cuprins „Colecţie de carte veche românească şi străină", coloana 3 va avea următorul cuprins „Colecţie de carte veche, existentă la Muzeul Naţional al Unirii Alba Iulia. Cuprinde un număr de 714 volume de carte veche românească, din care clasate pe fond 25, în curs de reclasare în tezaur 5 şi 7 în curs de clasare. Colecţia mai cuprinde un număr de 372 volume de carte veche străină, din care 4 clasate pe fond. Volumele, cu conţinut majoritar religios, au fost realizate în perioada sec. XVI-XX în ţară sau în străinătate, ca manuscrise în ediţii consacrate sau ediţii neidentificate.", coloana 4 va avea următorul cuprins „ 2014", coloana 5 va avea următorul cuprins „193.264,00" și coloana 6 va avea următorul cuprins „Domeniul public al judeţului Alba potrivit Hotărârilor Consiliului Judeţean Alba nr. 60/2014, nr. 109/2014 și nr. …/2020".

Prin Hotărârea Consiliului Județean Alba nr. 141/2014 privind includerea unui bun imobil în Inventarul proprietăţii publice a judeţului Alba şi aprobarea constituirii dreptului de administrare al Direcţiei Generale de Asistenţă Socială şi Protecţia Copilului Alba, asupra acestuia, s-a aprobat declararea apartenenţei la domeniul public al judeţului Alba, a bunului imobil-clădire, situată în oraşul Baia de Arieş, str. Brazilor f.n., judeţul Alba și cuprinderea acestui bun imobil în Inventarul bunurilor care aparţin domeniului public al Judeţului Alba la pozițiile cu nr. crt. 212.

În consecință poziția cu ***nr. crt. 212,*** coloana 2 va avea următorul cuprins „Imobil în care funcţionează Centrul de Îngrijire şi Asistenţă Baia de Arieş", coloana 3 va avea următorul cuprins „Imobil situat administrativ în oraşul Baia de Arieş, str. Brazilor f.n. judeţul Alba, compus din : Clădire, edificată în regim D+P+E, având suprafaţa construită de 590,44 mp şi suprafaţa utilă totală de 1277,45 mp, fundaţii izolate din beton, zidărie din cărămidă, planşee din beton, şarpantă din lemn şi învelitoare din tablă tip ţiglă; Împrejmuiri şi amenajări exterioare, constând din alei auto şi pietonale, o parcare pentru patru autoturisme, zone verzi spaţii pentru plimbare şi recreere a celor asistaţi, precum şi un zid de sprijin din beton armat în lungime de 54 m, realizat datorită pantei mari a terenului în zona de nord şi nord-est a imobilului. Accesul la clădire se face pe un drum care face legătura cu str. Brazilor. Terenul aferent în suprafaţă de 2.568 mp, înscris în C.F. nr. 70017 Baia de Arieş, cu nr. cadastral 64, este proprietate publică a Oraşului Baia de Arieş, pentru care s-a constituit drept de administrare al Direcţiei Generale de Asistenţă Socială şi Protecţia Copilului Alba pe o perioadă de 49 de ani potrivit Hotărârii Consiliului local Baia de Arieş nr. 120/2011. Vecinătăţi: Nord – drum de exploatare Sud – dig de protecţie Valea Ciorii Est – drum de exploatare Vest – Ateliere Şcoală şi platformă betonată", coloana 4 va avea următorul cuprins „ 2014", coloana 5 va avea următorul cuprins „3652067.93" și coloana 6 va avea următorul cuprins „Domeniul public al Judeţului Alba potrivit Hotărârilor Consiliului Judeţean Alba nr. 141/2014 și nr. …/2020".

Prin Hotărârea Consiliului Județean Alba nr. 59/2015 s-a aprobat cuprinderea unui imobil în Inventarul bunurilor care aparţin domeniului public al judeţului Alba la pozițiile cu nr. crt. 213 şi concesionarea acestuia către S.C. APA–CTTA S.A.

În consecință poziția cu ***nr. crt. 213,*** coloana 2 va avea următorul cuprins „Sistem microregional de alimentare cu apă potabilă a comunelor Daia Română, Cut, Câlnic, Şpring şi Doştat", coloana 3 va avea următorul cuprins „Sistem de alimentare cu apă potabilă a comunelor Daia Română, Cut, Câlnic, Şpring şi Doştat, cuprinzând: Aducţiuni, în lungime totală de 62.356 ml, după cum urmează: Punct racord – GA1 (Staţia de pompare Daia Română):PEHD, De 400, Pn 10, L=9.556 ml; GA1– GA2 (Staţie de pompare/Rezervoare Daia Română): PEHD, De 180-200, Pn 10-16, L=7.483 ml; GA2 – GA3 (Rezervoare Vingard): PEHD, De 160-180, Pn 6-25, L=5.483 ml; GA1 – Nod E (Cut): PEHD, De 225-280, Pn 10-16, L=9.084 ml; Nod E - GA6

(Rezervoare Cut): PEHD, De 90, Pn 6-10, L=1.466 ml; Nod E – Nod F (Cunţa/Draşov): PEHD, De 225, Pn 10-16, L=3.540 ml; Nod F - Nod G (Cunţa/Draşov): PEHD, De 180, Pn 10, L=2.875 ml; Nod G – GA8 (Rezervoare Cunţa/Draşov): PEHD, De 90, Pn 6-10, L=629 ml; Nod G – Nod H (Cunţa/Draşov): PEHD, De 180, Pn 10, L=645 ml; Nod H – GA4 (Staţia de pompare/Rezervoare Boz):PEHD, De 90-110, Pn 6-10, L= 5.297 ml; GA4 – GA5 (Rezervoare Doştat): PEHD, De 110, Pn 6-10, L= 4.943 ml; Nod H – GA9 (Staţia de pompare/Rezervoare Șpring):PEHD, De 90, Pn 6-10, L= 5.321 ml; Nod F – GA7 (Staţia de pompare/Rezervoare Câlnic):PEHD, De 125, Pn 6-16, L= 6.034 ml. 5 Staţii de pompare cu construcţiile, utilajele, instalaţiile şi dotările aferente: GA1 şi GA2 Daia Română; GA4 Boz; GA7 Câlnic; GA9 Şpring. 8 Staţii de clorinare cu construcţiile, utilajele, instalaţiile şi dotările aferente: GA2 Daia Română; GA3 Vingard; GA4 Boz; GA5 Doştat; GA6 Cut; GA7 Câlnic; GA8 Cunţa/Draşov; GA9 Șpring. 8 Rezervoare metalice de înmagazinare a apei, cu capacităţi diferite: 600 mc – Daia Româna; 300 mc – Cut, Câlnic şi Cunţa/Draşov; 200 mc – Vingard, Boz, Doştat şi Şpring. 83 Cămine (de branşament.)", coloana 4 va avea următorul cuprins „ 2015", coloana 5 va avea următorul cuprins „13700214.62" și coloana 6 va avea următorul cuprins „Domeniul public al Judeţului Alba potrivit Hotărârilor Consiliului Județean Alba nr. 59/2015 și nr. …/2020".

Prin Hotărârea Consiliului Județean Alba nr. 79/2015 s-a aprobat cuprinderea unui imobil în Inventarul bunurilor care aparţin domeniului public al judeţului Alba la pozițiile cu nr. crt. 214.

În consecință poziția cu ***nr. crt. 214,*** coloana 2 va avea următorul cuprins „Bază de agrement Blaj – parţial", coloana 3 va avea următorul cuprins „Imobil situat administrativ în Parcul Avram Iancu din Municipiul Blaj, str. Republicii f.n., Judeţul Alba, compus din: - Bazin de înot (C1), din beton, cu adâncimea de 2,5 m şi suprafaţa de 1601 mp; - Anexă (C2), edificată în regim P, construită din cărămidă, fundaţie beton, şarpantă de lemn şi învelitoare din ţiglă, având suprafaţa construită de 19 mp. Teren aferent în suprafaţă de 10.476 mp, înscris în C.F. nr. 72553 cu nr. cadastral 72553, 72553-C1 şi 72553-C2. Cota actuală de proprietate este de ½ în devălmăşie în favoarea judeţului Alba şi ½ în devălmăşie în favoarea municipiului Blaj. Vecinătăţi: Nord – Baza sportivă – Complex sportiv şcolar şi Parcul Avram Iancu Sud – Str. Iuliu Maniu Est – Baza sportivă – Complex sportiv şcolar şi Parcul Avram Iancu Vest – Proprietăţi private", coloana 4 va avea următorul cuprins „ 2015", coloana 5 va avea următorul cuprins „2628951.44" și coloana 6 va avea următorul cuprins „Domeniul public al Judeţului Alba potrivit Hotărârilor Consiliului Județean Alba nr. 79/2015 și nr. …/2020".

Prin Hotărârea Consiliului Județean Alba nr. 106/2015 s-a aprobat cuprinderea unui imobil în Inventarul bunurilor care aparţin domeniului public al judeţului Alba la pozițiile cu nr. crt. 215 şi constituirea dreptului de administrare al Spitalului Judeţean de Urgenţă Alba Iulia asupra acestuia, în vederea mutării Secţiei de Recuperare Medicină Fizică și Balneologie.

În consecință poziția cu ***nr. crt. 215,*** coloana 2 va avea următorul cuprins „Imobil în care funcţionează Secţia de Recuperare Medicină Fizică și Balneologie", coloana 3 va avea următorul cuprins „Imobil situat administrativ în municipiul Alba Iulia, str. Petru Dobra, nr. 2, judeţul Alba, compus din : - Clădire, edificată în regim P+1E, având suprafaţa totală construită de 430 mp, fundaţii izolate din beton, zidărie din cărămidă, planşee din beton, şarpantă din lemn și învelitoare din ţiglă; - Teren aferent, împrejmuit - în suprafaţa totală măsurată de 1.503 mp. Înscris în C.F. nr. 30413 Alba Iulia, cu nr. top. 390/1/1/1/2/2 şi 391/2/1/1/2/2 şi în C.F. nr. 5226 Alba Iulia, cu nr. top. 385, 386/2 şi 387/2. Vecinătăţi: Nord – S.C. Xerom SRL Sud – str. Petru Dobra Est – drum de acces Vest – proprietate privată", coloana 4 va avea următorul cuprins „ 2015", coloana 5 va avea următorul cuprins „912.004; 680.139,72 Total 1.592.143,72" și coloana 6 va avea următorul cuprins „Domeniul public al Judeţului Alba potrivit Hotărârilor Consiliului Judeţean Alba nr. 106/2015 și nr. …/2020".

Prin Hotărârea Consiliului Județean Alba nr. 46/2017 s-a aprobat preluarea cotei de ½ părți asupra unui bun imobil –teren situat administrativ în orașul Ocna Mureș, din domeniul public al Orașului Ocna Mureș și din administrarea Consiliului Local Ocna Mureș, în domeniul public al Județului Alba și în administrarea Consiliului Județean Alba precum și cuprinderea acestuia în Inventarul bunurilor care aparţin domeniului public al judeţului Alba la pozițiile cu nr. crt. 216.

În consecință poziția cu ***nr. crt. 216,*** coloana 2 va avea următorul cuprins „Teren neîmprejmuit", coloana 3 va avea următorul cuprins „Imobil situat administrativ în orașul Ocna Mureș, str. Fabricii, f.n. județul Alba compus din: - Lot. I teren cu categoria de folosință curți, construcții - înscris în CF 79103 Ocna Mureș, cu nr. cadastral 79103, în suprafață de 5328 mp -

Lotul II teren cu categoria de folosință curți, construcții - înscris în CF 79104 Ocna Mureș, cu nr. cadastral 79104, în suprafață de 5328 mp. Cota actuală de proprietate este de ½ în devălmășie în favoarea Județului Alba și ½ în devălmășie în favoarea Orașului Ocna Mureș", coloana 4 va avea următorul cuprins „ 2017", coloana 5 va avea următorul cuprins „0,55" și coloana 6 va avea următorul cuprins „Domeniul public al Judeţului Alba potrivit Hotărârilor Consiliului Judeţean Alba nr. 46/2017 și nr. …/2020".

Prin Hotărârea Consiliului Județean Alba nr. 154/2017 s-a aprobat trecerea unui bun imobil –teren situat administrativ în localitatea Lupșa, din inventarul bunurilor care aparțin domeniului privat al Județului Alba în inventarul bunurilor care aparțin domeniului public al Județului Alba și concesionarea acestuia către Societatea APA-CTTA S.A. precum și cuprinderea acestuia în Inventarul bunurilor care aparţin domeniului public al judeţului Alba la pozițiile cu nr. crt. 218. Prin Hotărârea Consiliului Județean Alba nr. 191/2018 privind modificarea Inventarului bunurilor care aparţin domeniului public al Județului Alba, prin renumerotarea unor poziţii care au completat acest inventar, bunul imobil – teren de la poziția cu nr. crt. 218 a fost trecut la poziția cu nr. crt. 217.

În consecință poziția cu ***nr. crt. 217,*** coloana 2 va avea următorul cuprins „Teren neîmprejmuit", coloana 3 va avea următorul cuprins „Imobil situat administrativ în comuna Lupșa, localitatea Lupșa, nr. f.n. județul Alba compus din: - teren cu categoria de folosință fâneață, intravilan - înscris în CF 71443 Lupșa, cu nr. cadastral 71443, în suprafață de 1.448 mp. - teren cu categoria de folosință fâneață, extravilan - înscris în CF 71443 Lupșa, cu nr. cadastral 71443, în suprafață de 462 mp", coloana 4 va avea următorul cuprins „ 2016", coloana 5 va avea următorul cuprins „38561.29" și coloana 6 va avea următorul cuprins „Domeniul public al judeţului Alba, potrivit Hotărârilor Consiliului Judeţean Alba nr. 154/2017, 191/2018 și nr. …/2020".

Prin Hotărârea Consiliului Județean Alba nr. 230/2017 s-a aprobat încadrarea din categoria funcţională de drumuri comunale, în categoria funcţională de drumuri judeţene, a unui tronson din drumul comunal DC 91: DJ 762-Avram Iancu – Tîrsa, respectiv DJ 762B: DJ 762-Avram Iancu, precum și cuprinderea acestuia în Inventarul bunurilor care aparţin domeniului public al judeţului Alba la pozițiile cu nr. crt. 219. Prin Hotărârea Consiliului Județean Alba nr. 191/2018 privind modificarea Inventarului bunurilor care aparţin domeniului public al Județului Alba, prin renumerotarea unor poziţii care au completat acest inventar, bunul imobil de la poziția cu nr. crt. 219 a fost trecut la poziția cu nr. crt. 218.

În consecință poziția cu ***nr. crt. 218,*** coloana 2 va avea următorul cuprins „DJ 762B: DJ 762 – Avram Iancu", coloana 3 va avea următorul cuprins „- poz. km 0+000 – 1+917- lungime 1,917 km", coloana 4 va avea următorul cuprins „ 2017", coloana 5 va avea următorul cuprins „922518.77" și coloana 6 va avea următorul cuprins „Domeniul public al judeţului Alba, potrivit Hotărârilor Consiliului Judeţean Alba nr. 230/2017, 191/2018 și nr. …/2020".

Prin Hotărârea Consiliului Județean Alba nr. 256/2017 s-a aprobat preluarea unui bun imobil situat administrativ în Orașul Ocna Mureș în domeniul public al Județului Alba precum și constituirea dreptului de administrare în favoarea Direcției Generale de Asistență Socială și Protecția Copilului Alba, în vederea funcționării Centrului de îngrijire și asistență pentru persoane cu handicap psihic și mental Ocna Mureș, precum și cuprinderea acestuia în Inventarul bunurilor care aparţin domeniului public al judeţului Alba la pozițiile cu nr. crt. 220. Prin Hotărârea Consiliului Județean Alba nr. 191/2018 privind modificarea Inventarului bunurilor care aparţin domeniului public al Județului Alba, prin renumerotarea unor poziţii care au completat acest inventar, bunul imobil de la poziția cu nr. crt. 220 a fost trecut la poziția cu nr. crt. 219.

În consecință poziția cu ***nr. crt. 219,*** coloana 2 va avea următorul cuprins „Centrul de recuperare și reabilitare pentru persoane cu handicap psihic Ocna Mureș", coloana 3 va avea următorul cuprins „Imobil situat administrativ în orașul Ocna Mureș, str. Mihai Viteazul, nr. 55, județul Alba înscris în CF 71699 Ocna Mureș compus din: - teren în suprafaţă de 5850 mp din acte (5610 mp măsuraţi) - clădire în suprafaţă construită de 1151 mp. Construcție parter din cărămidă, cu fundații din beton, învelitoare din țiglă, având 29 de încăperi. Cota actuală de proprietate este de 1/1 în favoarea Județului Alba. Vecinătăți: Sud: proprietate particulară Nord: str. Mihai Viteazu Est: str. Memorandumului Vest: canal pluvial", coloana 4 va avea următorul cuprins „ 2017", coloana 5 va avea următorul cuprins „1.519.985,6" și coloana 6 va avea următorul cuprins „Domeniul public al judeţului Alba, potrivit Hotărârilor Consiliului Judeţean Alba nr. 256/2017, 191/2018 și nr. …/2020".

Prin Hotărârea Consiliului Județean Alba nr. 45/2018 s-a aprobat preluarea cotei de 1/2 părți asupra unui bun imobil - teren situat administrativ în municipiul Blaj, din domeniul public al Municipiului Blaj și din administrarea Consiliului Local al municipiului Blaj, în domeniul public al Județului Alba și în administrarea Consiliului Județean Alba, precum și cuprinderea acestuia în Inventarul bunurilor care aparţin domeniului public al judeţului Alba la pozițiile cu nr. crt. 221. Prin Hotărârea Consiliului Județean Alba nr. 191/2018 privind modificarea Inventarului bunurilor care aparţin domeniului public al Județului Alba, prin renumerotarea unor poziţii care au completat acest inventar, bunul imobil de la poziția cu nr. crt. 221 a fost trecut la poziția cu nr. crt. 220.

În consecință poziția cu ***nr. crt. 220,*** coloana 2 va avea următorul cuprins „Teren cu destinaţie Sală de sport polivalentă a Județului Alba.", coloana 3 va avea următorul cuprins „Imobil situat administrativ în municipiul Blaj, loc. Veza, f.n., județul Alba înscris în CF 77.257 Blaj compus din: - teren în suprafaţă de 17.118 mp înscris în CF 77085 Blaj Cota actuală de proprietate este de 1/2 în favoarea Județului Alba. Vecinătăți: Sud: proprietate particulară Nord: str. Mihai Viteazu Est: str. Memorandumului Vest: canal pluvial", coloana 4 va avea următorul cuprins „ 2018", coloana 5 va avea următorul cuprins „1456160.7" și coloana 6 va avea următorul cuprins „Domeniul public al judeţului Alba, potrivit Hotărârilor Consiliului Judeţean Alba nr. 45/2018, 191/2018 și nr. …/2020".

Prin Hotărârea Consiliului Județean Alba nr. 210/2019 s-a aprobat completarea Inventarului bunurilor care aparţin domeniului public al Județului Alba, cu pozițiile având ***nr. crt. de la 221 la nr. 228.*** În consecință aceste poziții vor avea cuprins după cum urmează:

- Poziția cu ***nr. crt. 221,*** coloana 2 va avea următorul cuprins „Centru de Management Integrat al Deșeurilor în Județul Alba", coloana 3 va avea următorul cuprins „Imobil – construcții - situat administrativ în UAT Galda de Jos, nr.58, județul Alba, înscris în CF nr. 70275 Galda de Jos, cu nr. cadastral 70275-C1, 70275-C2, 70275-C3, 70275-C4, 70275-C5, 70275-C6, 70275-C7, 70275-C8, 70275-C9, 70275-C10, 70275-C11, 70275-C12, 70275-C13, 70275-C14, 70275-C15, 70275-C16, 70275-C17, 70275-C18, 70275-C19, 70275-C20, 70275-C21, 70275-C22 și 70275-C23, compus din: - C1 - Biocelule - 1676 mp; - C2 - Biocelule - 1340 mp; - C3 - Şopron pentru rafinare şi maturare - 4735 mp; - C4 - Bazin recirculare - 221 mp; - C5 - Biofiltru - 204 mp; - C6 - Hală pentru tratare mecanică TMB - 1255 mp; - C7 - Şopron primire - TMB - 1425 mp; - C8 - Şopron - depozitare - sortare - 1101 mp; -

C9 - Hală pentru sortare - 5194 mp; - C10 - Post Trafo - 15 mp; - C11 - Tablou electric general – 10mp; - C12 - Facla/arzător – stație de colectare și ardere - 16 mp; - C13 - Staţie de epurare - 60 mp; - C14 - Bazin levigat - 296 mp; - C15 - Bazin permeat - 122 mp; - C16 - Clădire administrativă - 199 mp; - C17 - Clădire întreţinere - 304 mp; - C18 - Rezervor intervenţii - 50 mp; - C19 - Casă pompe - 42 mp; - C20 - Spălător cauciucuri - 42 mp; - C21 - Cântar auto - 90 mp; - C22 - Cabină portar - 29 mp; - C23 - Depozit ecologic - Celula 1 - 51613 mp. - Totalul suprafeţei construită la sol este de 70039 mp. Cota actuală de proprietate asupra imobilului – construcții - compus din împrejmuire din plasă de sârmă și fundație de beton, drumuri și platforme interne, rigole, spații verzi, porți de acces, stație de carburant mobilă, puțuri monitorizare pânză freatică și rețea distribuție energie electrică, suprafaţa construită la sol de 70039 mp este de 1/1 în favoarea Județului Alba. Vecinătăți: Nord: UAT Galda de Jos Sud: IE 70274 Est: UAT Galda de Jos Vest: IE 70274", coloana 4 va avea următorul cuprins „ 2016", coloana 5 va avea următorul cuprins „105.158.638,54" și coloana 6 va avea următorul cuprins „Domeniul public al judeţului Alba, potrivit Hotărârilor Consiliului Judeţean Alba nr. 210/2019 și nr. …/2020".

- Poziția cu ***nr. crt. 222,*** coloana 2 va avea următorul cuprins „Staţie de transfer Deşeuri Blaj și Depozit de deșeuri neconform închis Blaj", coloana 3 va avea următorul cuprins „Imobil –construcții - situat administrativ în UAT Sâncel, județul Alba, înscris în CF nr. 70573 Sâncel, cu nr. cadastral 70573 -C1, 70573 -C2, 70573 -C3, 70573 -C4, 70573 -C5, 70573 -C6 și 70573 –C7 compus din: C1 - Cântar auto - 95 mp; C2 - Container administrativ - 15 mp; C3 - Container sanitar - 15 mp; C4 - Staţie de pompare - 15 mp; C5 - Pâlnie de alimentare prescontainer - 17 mp; C6 - Pâlnie de alimentare prescontainer - 17 mp; C7 – Depozit neconform închis lot 4 Blaj – 7765 mp. Totalul suprafeţei construită la sol este de 7.939 mp. Cota actuală de proprietate asupra imobilului – construcții - compus din împrejmuire din plasă de sârmă, drumuri perimetral de inspecție, rigole perimetrale ape pluviale, poartă de acces, puțuri monitorizare ape subterane și instalație gestionare levigat, suprafaţa construită la sol de 7.939 mp este de 1/1 în favoarea Județului Alba. Cota actuală de proprietate asupra terenului, în suprafață de 23.591 mp, este de

1/1 în favoarea UAT Municipiul Blaj Vecinătăți: Nord: IE 70294 Sud: A 1033 Vest: Drum Est: Vn 1122, A 1033", coloana 4 va avea următorul cuprins „ 2016", coloana 5 va avea următorul cuprins „7.363.151.52; 3.329.624,33" și coloana 6 va avea următorul cuprins „Domeniul public al judeţului Alba, potrivit Hotărârilor Consiliului Judeţean Alba nr. 210/2019 și nr. …/2020".

- Poziția cu ***nr. crt. 223,*** coloana 2 va avea următorul cuprins „Stație de transfer Deșeuri sat Tărtăria, comuna Săliștea", coloana 3 va avea următorul cuprins „Imobil –construcții - situat administrativ în UAT Săliștea, sat Tărtăria, județul Alba, înscris în CF nr. 70176 Săliștea, cu nr. cadastral 70176 -C1, 70176 -C2, 70176 -C3, 70176 -C4 și 70176 -C5 compus din: C1 - Pâlnie de alimentare prescontainer - 17 mp; C2 - Pâlnie de alimentare prescontainer - 17 mp; C3 - Staţie de pompare - 15 mp; C4 - Container administrativ şi container sanitar - 30 mp; C5 Cântar auto - 94 mp; Totalul suprafeţei construită la sol este de 173 mp. Cota actuală de proprietate asupra imobilului – construcții - compus din împrejmuire din plasă de sârmă, drumuri de inspecție, rigole perimetrale ape pluviale, poartă de acces, puțuri monitorizare ape subterane și instalație gestionare levigat, suprafaţa construită la sol de 173 mp este de 1/1 în favoarea Județului Alba. Cota actuală de proprietate asupra terenului, în suprafață de 13.000 mp, este de 1/1 în favoarea UAT Săliștea. Vecinătăți: Nord: canal Sud: comuna Săliștea Vest: De 22 Est: comuna Săliștea", coloana 4 va avea următorul cuprins „ 2016", coloana 5 va avea următorul cuprins „8.545.886,67" și coloana 6 va avea următorul cuprins „Domeniul public al judeţului Alba, potrivit Hotărârilor Consiliului Judeţean Alba nr. 210/2019 și nr. …/2020".

- Poziția cu ***nr. crt. 224,*** coloana 2 va avea următorul cuprins „Depozit de deșeuri neconform închis Abrud", coloana 3 va avea următorul cuprins „Imobil –construcție - situat administrativ în oraș Abrud, județul Alba, înscris în CF nr. 72080 Abrud, cu nr. cadastral 72080 -C1 compus din: C1 - depozit de deşeuri neconform închis Abrud - 5.576 mp; Cota actuală de proprietate asupra imobilului – construcții - compus din împrejmuire din plasa de sârmă şi poartă de acces, depozit neconform închis, puţuri de monitorizare ape subterane, instalaţie gestionare levigat, rigolă perimetrală ape pluviale, drum perimetral de inspecţie, suprafaţa construită la sol de 5.576 mp este de 1/1 în favoarea Județului Alba. Cota actuală de proprietate asupra terenului, în suprafață de 7.450 mp, este de 1/1 în favoarea Orașul Abrud Vecinătăți: Nord: drum Sud: IE 72079 Vest: drum Est: Pârâu", coloana 4 va avea următorul cuprins „ 2015", coloana 5 va avea următorul cuprins „1.203.710,67" și coloana 6 va avea următorul cuprins „Domeniul public al judeţului Alba, potrivit Hotărârilor Consiliului Judeţean Alba nr. 210/2019 și nr. …/2020".

- Poziția cu ***nr. crt. 225,*** coloana 2 va avea următorul cuprins „Depozit de deșeuri neconform închis Aiud", coloana 3 va avea următorul cuprins „Imobil –construcții - situat administrativ în oraș Aiud, județul Alba, înscris în CF nr. 86890 Aiud, cu nr. cadastral 86890 - C1 și 86890 –C2 compus din: C1 - depozit de deșeuri neconform închis Aiud - 20.976 mp construit la sol – suprafața desfășurată 21.855 mp; C2 – unitate de incinerare a gazelor – 12 mp. Cota actuală de proprietate asupra imobilului – construcții - compus din împrejmuire din plasa de sârmă şi poartă de acces, depozit neconform închis, puţuri de monitorizare ape subterane, unitate de incinerare a gazelor, instalaţie gestionare levigat, rigolă perimetrală ape pluviale, drum perimetral de inspecţie, suprafaţa construită la sol de 20.976 mp – suprafața desfășurată 21.855 mp este de 1/1 în favoarea Județului Alba. Cota actuală de proprietate asupra terenului, în suprafață de 27.865 mp, este de 1/1 în favoarea Municipiul Aiud Vecinătăți: Nord: IE 91242 Sud: drum Vest: A 1700/3, drum, A 1703 Est: A 1700/1", coloana 4 va avea următorul cuprins „ 2015", coloana 5 va avea următorul cuprins „3.816.813,55" și coloana 6 va avea următorul cuprins „Domeniul public al judeţului Alba, potrivit Hotărârilor Consiliului Judeţean Alba nr. 210/2019 și nr. …/2020".

- Poziția cu ***nr. crt. 226,*** coloana 2 va avea următorul cuprins „Depozit de deșeuri neconform închis Cîmpeni", coloana 3 va avea următorul cuprins „Imobil –construcție - situat administrativ în oraș Cîmpeni, județul Alba, înscris în CF nr. 70869 Cîmpeni, cu nr. cadastral 70869 -C1 compus din: C1 - depozit de deşeuri neconform închis Cîmpeni - 4.162 mp; Cota actuală de proprietate asupra imobilului – construcții - compus din împrejmuire din plasa de sârmă şi poartă de acces, depozit neconform închis, puţuri de monitorizare ape subterane, instalaţie gestionare levigat, rigolă perimetrală ape pluviale, drum perimetral de inspecţie, suprafaţa construită la sol de 4.162 mp este de 1/1 în favoarea Județului Alba. Cota actuală de proprietate asupra terenului, în suprafață de 5.452 mp, este de 1/1 în favoarea Orașului Cîmpeni Vecinătăți: Nord: pârâu Sud: drum Vest: pădure Est: drum", coloana 4 va avea următorul cuprins „ 2015", coloana 5 va avea următorul cuprins „881.712,71" și coloana 6 va avea următorul

cuprins „Domeniul public al judeţului Alba, potrivit Hotărârilor Consiliului Judeţean Alba nr. 210/2019 și nr. …/2020”.

- Poziția cu ***nr. crt. 227,*** coloana 2 va avea următorul cuprins „Depozit de deșeuri neconform închis Cugir”, coloana 3 va avea următorul cuprins „Imobil –construcție - situat administrativ în oraș Cugir localitate componentă Vinerea, județul Alba, înscris în CF nr. 73725 Cugir, cu nr. cadastral 73725 - C1 compus din: C1 - depozit de deşeuri neconform închis Cugir - 12.762 mp; Cota actuală de proprietate asupra imobilului – construcție - compus din împrejmuire din plasa de sârmă şi poartă de acces, depozit neconform închis, puţuri de monitorizare ape subterane, instalaţie gestionare levigat, rigolă perimetrală ape pluviale, drum perimetral de inspecţie, suprafaţa construită la sol de 12.762 mp este de 1/1 în favoarea Județului Alba. Cota actuală de proprietate asupra terenului, în suprafață de 17.222 mp, este de 1/1 în favoarea Orașului Cugir Vecinătăți: Nord: drum Sud: Pdt 671 Vest: P 688 Est: IE 73145, P 701”, coloana 4 va avea următorul cuprins „ 2016”, coloana 5 va avea următorul cuprins „2.274.979,99” și coloana 6 va avea următorul cuprins „Domeniul public al judeţului Alba, potrivit Hotărârilor Consiliului Judeţean Alba nr. 210/2019 și nr. …/2020”.

- Poziția cu ***nr. crt. 228,*** coloana 2 va avea următorul cuprins „Depozit de deșeuri neconform închis Ocna Mureș”, coloana 3 va avea următorul cuprins „Imobil –construcții - situat administrativ în oraș Ocna Mureș, județul Alba, înscris în CF nr. 70890 Ocna Mureș, cu nr. cadastral 70890 - C1, 70890 - C2, 70890 - C3 și 70890 - C4 compus din: C1 - depozit de deşeuri neconform închis Ocna Mureș - 26.859 mp; C2 – unitate de incinerare a gazelor de depozit – 20 mp C3 – unitate de incinerare a gazelor de depozit – 20 mp C4 – unitate de incinerare a gazelor de depozit – 12 mp. Totalul suprafeţei construită la sol este de 26.909 mp. Cota actuală de proprietate asupra imobilului – construcții - compus din împrejmuire din plasa de sârmă şi poartă de acces, depozit neconform închis, puţuri de monitorizare ape subterane, unitate de incinerare a gazelor de depozit, instalaţie gestionare levigat, rigolă perimetrală ape pluviale, drum perimetral de inspecţie, suprafaţa construită la sol de 26.909 mp este de 1/1 în favoarea Județului Alba. Cota actuală de proprietate asupra terenului, în suprafață de 51.100 mp, este de 1/1 în favoarea Orașului Ocna Mureș. Vecinătăți: Nord: drum Sud: A1251 Vest: A1251 Est: drum”, coloana 4 va avea următorul cuprins „ 2015”, coloana 5 va avea următorul cuprins „7.522.659,50” și coloana 6 va avea următorul cuprins „Domeniul public al judeţului Alba, potrivit Hotărârilor Consiliului Judeţean Alba nr. 210/2019 și nr. …/2020”.

Prin Hotărârea Consiliului Județean Alba nr. 260/2019 s-a aprobat preluarea cotei de 1/2 părți asupra unui bun imobil - teren situat administrativ în municipiul Aiud, din domeniul public al Municipiului Aiud și din administrarea Consiliului Local al municipiului Aiud, în domeniul public al Județului Alba și în administrarea Consiliului Județean Alba, precum și cuprinderea acestuia în Inventarul bunurilor care aparţin domeniului public al judeţului Alba la pozițiile cu nr. crt. 229.

În consecință poziția cu ***nr. crt. 229,*** coloana 2 va avea următorul cuprins „Teren neîmprejmuit”, coloana 3 va avea următorul cuprins „Imobil situat administrativ în municipiul Aiud, str. Iuliu Maniu, nr. 7, județul Alba înscris în CF nr. 92.561 Aiud compus din: - teren în suprafaţă de 2.335 mp înscris în CF 92.561 Aiud. Cota actuală de proprietate este de 1/2 în favoarea Județului Alba. Vecinătăți: Sud: Nord: Est: Vest:”, coloana 4 va avea următorul cuprins „ 2019”, coloana 5 va avea următorul cuprins „201.095,80” și coloana 6 va avea următorul cuprins „Domeniul public al judeţului Alba, potrivit Hotărârilor Consiliului Judeţean Alba nr. 260/2019 și nr. …/2020”.

Prin Hotărârea Consiliului Județean Alba nr. 239/2019 s-a aprobat acceptarea donației bunului imobil înscris în CF nr. 72174 Blaj și declararea acestuia ca bun imobil aparținând domeniul public al Județului Alba, precum și cuprinderea acestuia în Inventarul bunurilor care aparţin domeniului public al judeţului Alba la pozițiile cu nr. crt. 230.

În consecință poziția cu ***nr. crt. 230,*** coloana 2 va avea următorul cuprins „Casă de tip familial”, coloana 3 va avea următorul cuprins „Imobil – teren și construcții - situat administrativ în intravilanul loc. Blaj, str. Costache Negri, nr. 108, Judeţul Alba compus din: 1. teren - înscris în C.F. nr. 72174 Blaj, în suprafață de 1000 mp: 2. construcție Casă de tip familial înscrisă în CF 72174 – C1 suprafaţa construită la sol 249 mp compus din 4 dormitoare, 1 living, 1 sufragerie, 1 bucătărie, 2 băi, 1 baie de serviciu, 1 hol, 1 cămară și 1 verandă. Vecinătăţi: La Nord - teren proprietate privată a comunei Săsciori La Sud – Pădure Romsilva La Vest – Pârâul Canciu La Est - Pădure Romsilva”, coloana 4 va avea următorul cuprins „ 2019”, coloana 5 va avea următorul cuprins „39.841,00; 482.056,00” și coloana 6 va avea următorul cuprins „Domeniul

public al judeţului Alba, potrivit Hotărârilor Consiliului Judeţean Alba nr. 239/2019 și nr. …/2020".

Prin Hotărârea Consiliului Județean Alba nr. 53/2020 s-a aprobat rezultatului reevaluării bunurilor, proprietate publică şi privată a UAT - Judeţul Alba, la data de 31 octombrie 2019 şi a unui bun proprietate publică a UAT - Judeţul Alba, concesionat către SC APA CTTA SA Alba,la data de 31 decembrie 2019.

În consecință coloana 5 „Valoarea de inventar" la pozițiile ***cu nr. crt. 4 până la 220*** se modifică conform Hotărârii Consiliului Județean Alba nr. 53/2020 privind însușirea rezultatului reevaluării bunurilor, proprietate publică şi privată a UAT - Judeţul Alba, la data de 31 octombrie 2019.

Față de cele prezentate și în temeiul prevederilor art. 173 alin.(1) lit. c), art. 182 alin.(1), alin. (4), art. 196 alin.(1) lit. a), art. 286 alin.(3), art. 289 alin.(2) din Ordonanța de Urgență nr. 57/2019 privind Codul administrativ, prin proiectul de hotărâre inițiat de președintele Consiliului Județean Alba se va modifica, completa și actualiza Inventarul bunurilor imobile care aparțin domeniului public al Județului Alba.

DIRECTOR EXECUTIV,
Ioan BODEA

Șef serviciu,
Paul Silviu TODORAN

Întocmit, **Radu Octavian NEAG**

ROMÂNIA
JUDEŢUL ALBA
CONSILIUL JUDEŢEAN
PREŞEDINTE

PROIECT DE HOTĂRÂRE
privind însuşirea documentaţiilor tehnice cadastrale pentru înscrierea în Cartea Funciară, a dreptului de proprietate publică în favoarea UAT - Judeţul Alba, prima înregistrare, ca bun aparţinând domeniului public al Judeţului Alba, asupra drumului judeţean DJ 107V: DJ 107 - Alecuş - DJ 107D

Consiliul Judeţean Alba convocat în şedinţă „extraordinară" în luna iulie 2020;

Luând în dezbatere:

- ***referatul de aprobare a proiectului de hotărâre*** privind însuşirea documentaţiilor tehnice cadastrale pentru înscrierea în Cartea Funciară, a dreptului de proprietate publică în favoarea UAT - Judeţul Alba, prima înregistrare, ca bun aparţinând domeniului public al Judeţului Alba, asupra drumului judeţean DJ 107V: DJ 107 - Alecuş - DJ 107D;

- ***documentaţiile tehnice cadastrale*** pentru înscrierea dreptului de proprietate publică al Judeţului Alba - prima înregistrare, asupra drumului judeţean DJ 107V: DJ 107 - Alecuş - DJ 107D, respectiv Cad. 1; Cad. 2; Cad. 2.1; Cad. 3; Cad. 4; Cad. 4.1; Cad. 5; Cad. 6, documentaţii realizate de S.C. Topogecad S.R.L. Beiuş şi înregistrate la registratura Consiliului Judeţean Alba cu nr. 14737 din 1 iulie 2020;

Având în vedere prevederile:

- ***art. 173 alin. 1 lit. c*** şi ***lit. f, art. 286 alin. 3*** coroborat cu ***pnct. 1 din anexa nr. 3, art. 287 lit. b*** şi ***art. 288 alin. 3 din O.U.G. nr. 57/2019*** *privind Codul administrativ, cu modificările şi completările ulterioare;*

- ***Legii nr. 7/1996*** *a cadastrului şi publicităţii imobiliare, republicată, cu modificările şi completările ulterioare*;

- ***Legii nr. 287/2009 (Noul Cod Civil)****, republicată, cu modificările și completările ulterioare;*

- ***H.G. nr. 540/2000*** *privind aprobarea încadrării în categorii funcţionale a drumurilor publice şi a drumurilor de utilitate privată, deschise circulaţiei publice, Anexa nr. 2*

- ***H.G. nr. 974/2002*** *privind atestarea domeniului public al judeţului Alba precum şi al municipiilor, oraşelor şi comunelor din judeţul Alba - anexa nr. 1, cu modificările şi completările ulterioare*;

- ***Regulamentului*** *de avizare, recepţie şi înscriere în evidenţele de cadastru şi carte funciară* aprobat prin ***Ordinul nr. 700/2014*** *al directorului general al Agenţiei Naţionale de Cadastru şi Publicitate Imobiliară, cu modificările şi completările ulterioare;*

În temeiul ***art. 182 alin. 1*** şi ***alin. 3***, ***art. 196 alin. 1 lit. a*** și ***art. 243 alin. 1 lit. a din O.U.G. nr. 57/2019*** *privind Codul administrativ*, *cu modificările și completările ulterioare*, adoptă următoarea

HOTĂRÂRE

Art. 1. Se însuşesc ***Documentaţiile tehnice cadastrale*** realizate de S.C. Topogecad S.R.L. Beiuş pentru înscrierea dreptului de proprietate publică în favoarea **UAT - Judeţul Alba** prima înregistrare, ca bun aparţinând domeniului public al judeţului, asupra drumului judeţean DJ 107V: DJ 107 - Alecuş - DJ 107D, având suprafaţa totală identificată de 198913 mp., din care 30798 mp., intravilan, după cum urmează:

➢ Cad. 1 - Tronson DJ 107V, km 0+000 (km 0+000)=> km 0+054, în suprafaţă totală de 643 mp., extravilan, aferent sectorului din drumul judeţean DJ 107V: DJ 107 - Alecuş - DJ 107D, situat pe teritoriul administrativ al UAT - Comuna Şona, parte din bunul imobil cuprins la *poziţia cu nr. 58* în *Inventarul bunurilor care aparţin domeniului public al Judeţului Alba*, atestat prin *H.G. nr. 974/2002 - anexa nr. 1;*

➢ Cad. 2 - Tronson DJ 107V, km 0+073 (km 0+054)=> km 0+141, în suprafaţă totală de 1229 mp., extravilan. Construcţia C1 reprezintă culeea podului de la km 0+140, având suprafaţa construită de 10 mp., se află în proprietatea UAT - Judeţul Alba domeniul public, aferent sectorului din drumul judeţean DJ 107V: DJ 107 - Alecuş - DJ 107D, situat pe teritoriul administrativ al UAT - Comuna Şona, parte din bunul imobil cuprins la *poziţia cu nr. 58* în *Inventarul bunurilor care aparţin domeniului public al Judeţului Alba*, atestat prin *H.G. nr. 974/2002 - anexa nr. 1;*

➢ Cad. 2.1 - Tronson DJ 107V, km 0+141=>km 0+201. Construcția C1 - pod la km 0+170, având suprafața construită de 603 mp se află în proprietatea UAT - Județul ALBA, ca bun aparţinând domeniului public al judeţului, iar terenul în suprafața de 966 mp se află în proprietatea Statului Român, administrator Ministerul Apelor și Pădurilor prin Administraţia Naţională Apele Române reprezentat de Administrația Bazinală de Apă MUREŞ, conform *H.G. nr. 1705/2006*, aferent sectorului din drumul judeţean DJ 107V: DJ 107 - Alecuş - DJ 107D, situat pe teritoriul administrativ al UAT - Comuna Şona, în extravilan, parte din bunul imobil cuprins la poziţia cu nr. crt. 58 în *Inventarul bunurilor care aparţin domeniului public al Judeţului Alba*, atestat prin *H.G. nr. 974/2002 - anexa nr. 1*;

➢ Cad. 3 - Tronson DJ 107V, km 0+201=> km 1+817, în suprafaţă totală de 22567 mp., din care 9084 intravilan. Construcţia C1 reprezintă culeea podului de la km 0+202, având suprafaţa construită de 10 mp., C2 reprezintă culeea podului de la km 1+816 având suprafaţa construită de 8 mp., se află în proprietatea UAT - Judeţul Alba domeniul public, aferent sectorului din drumul judeţean DJ 107V: DJ 107 - Alecuş - DJ 107D, situat pe teritoriul administrativ al UAT - Comuna Şona, parte din bunul imobil cuprins la *poziţia cu nr. 58* în *Inventarul bunurilor care aparţin domeniului public al Judeţului Alba*, atestat prin *H.G. nr. 974/2002 - anexa nr. 1;*

➢ Cad. 4 - Tronson DJ 107V, km 1+827 (km 1+817)=> km 7+962, în suprafaţă totală de 90096 mp., din care13020 intravilan. Construcţia C1 reprezintă culeea podului de la km 1+828, având suprafaţa construită de 8 mp., C2 reprezintă culeea podului de la km 7+961, având suprafaţa construită de 5 mp., se află în proprietatea UAT - Judeţul Alba domeniul public, aferent sectorului din drumul judeţean DJ 107V: DJ 107 - Alecuş - DJ 107D, situat pe teritoriul administrativ al UAT - Comuna Şona, parte din bunul imobil cuprins la *poziţia cu nr. 58* în *Inventarul bunurilor care aparţin domeniului public al Judeţului Alba*, atestat prin *H.G. nr. 974/2002 - anexa nr. 1;*

➢ Cad. 4.1 - Tronson DJ 107V, km 7+962=>km 7+965. Construcția C1 - pod la km70+964, având suprafața construită de 15 mp se află în proprietatea UAT - Județul ALBA, ca bun aparţinând domeniului public al judeţului, iar terenul în suprafața de 39 mp se află în proprietatea Statului Român, administrator Ministerul Apelor și Pădurilor prin Administraţia Naţională Apele Române reprezentat de Administrația Bazinală de Apă MUREŞ, conform *H.G. nr. 1705/2006*, aferent sectorului din drumul judeţean DJ 107V: DJ 107 - Alecuş - DJ 107D, situat pe teritoriul administrativ al UAT - Comuna Şona, în extravilan, parte din bunul imobil cuprins la poziţia cu nr. crt. 58 în *Inventarul bunurilor care aparţin domeniului public al Judeţului Alba*, atestat prin *H.G. nr. 974/2002 - anexa nr. 1*;

➢ Cad. 5 - Tronson DJ 107V, km 7+975=> km 11+855, în suprafaţă totală de 52210 mp., din care 8694 mp., intravilan. Construcţia C1 reprezintă culeea podului de la km 7+966, având suprafaţa construită de 56 mp., se află în proprietatea UAT - Judeţul Alba domeniul public, aferent sectorului din drumul judeţean DJ 107V: DJ 107 - Alecuş - DJ 107D, situat pe teritoriul administrativ al UAT - Comuna Şona, parte din bunul imobil cuprins la *poziţia cu nr. 58* în *Inventarul bunurilor care aparţin domeniului public al Judeţului Alba*, atestat prin *H.G. nr. 974/2002 - anexa nr. 1;*

➢ Cad. 6 - Tronson DJ 107V, km 11+855=> km 14+109, în suprafaţă totală de 31550 mp., extravilan, aferent sectorului din drumul judeţean DJ 107V: DJ 107 - Alecuş - DJ 107D, situat pe teritoriul administrativ al UAT - Comuna Fărău, parte din bunul imobil cuprins la *poziţia cu nr. 58* în *Inventarul bunurilor care aparţin domeniului public al Judeţului Alba*, atestat prin *H.G. nr. 974/2002 - anexa nr. 1;*

Art. 2. Se solicită Oficiului de Cadastru şi Publicitate Imobiliară Alba/Biroul de Cadastru şi Publicitate Imobiliară Blaj/Biroul de Cadastru şi Publicitate Imobiliară Aiud, înscrierea în Cartea Funciară a dreptului de proprietate în favoarea UAT - Judeţul Alba, ca bun aparţinând domeniului public al judeţului, asupra imobilelor identificate la *art. 1* din prezenta hotărâre.

Art. 3. Se solicită Oficiului de Cadastru şi Publicitate Imobiliară Alba/Biroul de Cadastru

şi Publicitate Imobiliară Blaj/Biroul de Cadastru şi Publicitate Imobiliară Aiud, înscrierea în Cartea Funciară a categoriei de folosinţă „drum judeţean”, asupra imobilelor identificate la *art. 1* din prezenta hotărâre.

Art. 4. Preşedintele Consiliului Judeţean Alba, prin intermediul Direcţiei gestionarea patrimoniului din cadrul aparatului de specialitate al Consiliului Judeţean Alba, va duce la îndeplinire prevederile prezentei hotărâri.

Art. 5. Prin intermediul secretarului general al Judeţului Alba prezenta hotărâre se publică în Monitorul Oficial al Judeţului Alba şi pe pagina de internet www.cjalba.ro, se înaintează şi se comunică: Prefectului Judeţului Alba, Preşedintelui Consiliului Judeţean Alba, Direcţiei juridică şi administraţie publică, Direcţiei gestionarea patrimoniului, Direcţiei amenajarea teritoriului şi urbanism şi Direcţiei dezvoltare şi bugete din cadrul aparatului de specialitate al Consiliului Judeţean Alba.

Avizat pentru legalitate

PREŞEDINTE,
Ion DUMITREL

SECRETAR GENERAL,
Vasile BUMBU

Înregistrat cu nr. ***136***
Alba Iulia, ***1 iulie 2020***

Prezentul proiect de hotărâre:

- a fost iniţiat în conformitate cu prevederile ***art. 182 alin. 2*** şi ***art. 182 alin. 4*** coroborat cu ***art. 136 alin. 2-4***, ***art. 136 alin. 6 din O.U.G. nr. 57/2019*** *privind Codul administrativ*;
- a fost avizat de legalitate în conformitate cu prevederile ***art. 243 alin. 1 lit. a din O.U.G. nr. 57/2019*** *privind Codul administrativ*;
- va fi transmis în vederea întocmirii raportului de specialitate, în conformitate cu prevederile ***art. 182 alin. 4*** coroborat cu ***art. 136 alin. 3 lit. a*** şi ***art. 136 alin. 4-5 din O.U.G. nr. 57/2019*** *privind Codul administrativ*:

Direcţiei gestionarea patrimoniului din cadrul aparatului de specialitate al Consiliului Judeţean Alba

- va fi transmis în vederea avizării, în conformitate cu prevederile ***art. 182 alin. 4*** coroborat cu ***art. 125 alin. 1 lit. a*** şi ***lit. b***, ***art. 136 alin. 3 lit. b*** şi ***art. 136 alin. 4-6 din O.U.G. nr. 57/2019*** *privind Codul administrativ*, către următoarea comisie de specialitate:

Comisia de specialitate nr. 2 *Amenajarea teritoriului, investiţii, turism, mediu şi gestionarea patrimoniului judeţului*

ROMÂNIA
JUDEŢUL ALBA
CONSILIUL JUDEŢEAN
PREŞEDINTE
Nr. 14827/1 iulie 2020

REFERAT DE APROBARE
a proiectului de hotărâre privind însuşirea documentaţiilor tehnice cadastrale pentru înscrierea în Cartea Funciară, a dreptului de proprietate publică în favoarea UAT - Judeţul Alba, prima înregistrare, ca bun aparţinând domeniului public al Judeţului Alba, asupra drumului judeţean DJ 107V: DJ 107 - Alecuş - DJ 107D

I. Expunere de motive

Proiectul de act administrativ inițiat vizează însușirea de către UAT - Județul Alba prin Consiliul Judeţean Alba a documentaţiilor tehnice cadastrale pentru înscrierea în Cartea Funciară, ca primă înregistrare a dreptului de proprietate publică în favoarea UAT - Judeţul Alba, asupra drumului judeţean DJ 107V: DJ 107 - Alecuş - DJ 107D, ca bun aparţinând domeniului public al judeţului.

II. Descrierea situaţiei actuale

Drumul judeţean DJ 107V: DJ 107 - Alecuş - DJ 107D, este cuprins în *Inventarul bunurilor care aparţin domeniului public al Judeţului Alba*, atestat prin *H.G. nr. 974/2002 - anexa nr. 1,* modificat şi completat prin *H.G. nr. 831/2014 - anexa nr. 1,* la poziţia cu nr. 58.

Cadastrul şi cartea funciară formează un sistem unitar şi obligatoriu de evidenţă tehnică, economică şi juridică, de importanţă naţională, a tuturor imobilelor de pe întregul teritoriu al ţării, potrivit dispoziţiilor *art. 1 din Legea nr. 7/1996 a cadastrului şi a publicităţii imobiliare*.

Pentru înscrierea în Cartea Funciară, a dreptului de proprietate publică în favoarea UAT - Judeţul Alba ca bun aparţinând domeniului public al Judeţului Alba, asupra DJ 107V, în urma identificării din punct de vedere al publicităţii imobiliare, au fost întocmite documentaţii tehnice cadastrale de către S.C. Topogecad S.R.L. Beiuş, documentații depuse și înregistrate la Consiliul Județean Alba cu nr. 14737/1 iulie 2020.

Pentru ca documentaţiile tehnice cadastrale să poată fi depuse la Oficiul de Cadastru şi Publicitate Imobiliară Alba, se impune însuşirea acestora de către Consiliul Judeţean Alba.

III. Reglementări anterioare

Nu există

IV. Baza legală

- ***art. 173 alin. 1 lit. c*** şi ***lit. f, art. 286 alin. 3*** coroborat cu ***pnct. 1 din anexa nr. 3, art. 287 lit. b*** şi ***art. 288 alin. 3 din O.U.G. nr. 57/2019*** *privind Codul administrativ;*
- ***Legea nr. 7/1996*** *a cadastrului şi publicităţii imobiliare, republicată, cu modificările şi completările ulterioare*;
- ***Legea nr. 287/2009 (Noul Cod Civil)****, republicată, cu modificările și completările ulterioare;*
- ***H.G. nr. 540/2000*** *privind aprobarea încadrării în categorii funcţionale a drumurilor publice şi a drumurilor de utilitate privată, deschise circulaţiei publice, Anexa nr. 2*
- ***H.G. nr. 974/2002*** *privind atestarea domeniului public al judeţului Alba precum şi al municipiilor, oraşelor şi comunelor din judeţul Alba - anexa nr. 1 cu modificările şi completările ulterioare*;
- ***Regulamentul*** *de avizare, recepţie şi înscriere în evidenţele de cadastru şi carte funciară* aprobat prin ***Ordinul nr. 700/2014*** *al directorului general al Agenţiei Naţionale de Cadastru şi Publicitate Imobiliară, cu modificările şi completările ulterioare;*

V. Compatibilitatea cu legislaţia comunitară şi hotărârile Curţii de Justiţie a Uniunii Europene

Nu este cazul

VI. Avize necesare

Nu este cazul

VII. Impactul socio-economic şi asupra mediului

Nu este cazul

VIII. Impactul financiar asupra bugetului judeţului

Nu este cazul

IX. Impactul asupra reglementărilor interne în vigoare

Nu este cazul

X. Consultări derulate în vederea elaborării proiectului

SC Topogecad S.R.L. Beiuş a întocmit documentaţii tehnice cadastrale, asupra DJ 107V, documentații depuse și înregistrate la registratura Consiliului Județean Alba cu nr. 14737/1 iulie 2020.

În urma verificării documentaţiei depuse și a punctelor de coordonate, s-a constatat faptul că documentaţia tehnică topografică de identificare imobil, respectă limitele proprietăţilor, acestea nefiind afectate, drept urmare se recomandă înscrierea în Cartea Funciară a dreptului de proprietate în favoarea UAT - Judeţul Alba, ca bun aparţinând domeniului public al judeţului, asupra imobilelor identificate, care fac obiectul proiectului de hotărâre.

XI. Activităţi de informare publică privind elaborarea proiectului de hotărâre

Nu este cazul

XII. Măsuri de implementare necesare, respectiv modificările instituţionale şi funcţionale preconizate

Nu este cazul

Având în vedere cele expuse, în temeiul *art. 182 alin. 2 din O.U.G. nr. 57/2019 privind Codul administrativ*, potrivit căruia proiectele de hotărâri pot fi propuse de consilieri judeţeni, de preşedintele consiliului judeţean, de vicepreşedinţii consiliului judeţean sau de cetăţeni, în condiţiile legii, a fost iniţiat proiectul de hotărâre înregistrat cu **nr. 136 din 1 iulie 2020.**

Pentru aceste considerente, propun analizarea proiectului de hotărâre întocmit, în vederea supunerii lui spre dezbatere şi aprobare, în proxima şedinţă ordinară a Consiliului Judeţean Alba.

La redactarea prezentului *Referat de aprobare* au fost avute în vedere prevederile *O.U.G. nr. 57/2019 privind Codul administrativ* şi ale ***Legii nr. 24/2000*** *privind normele de tehnică legislativă pentru elaborarea actelor normative, republicată, cu modificările şi completările ulterioare.*

PREŞEDINTE,
ION DUMITREL

ROMÂNIA
JUDEŢUL ALBA
CONSILIUL JUDEŢEAN
SECRETAR GENERAL
Nr. 14829/1 iulie 2020

APROB
PREŞEDINTE
Ion DUMITREL

Către
DIRECŢIA GESTIONAREA PATRIMONIULUI
Domnului director executiv Ioan BODEA

Având în vedere prevederile ***art. 182 alin. 4*** coroborat cu ***art. 136 alin. 3 lit. a*** şi ***art. 136 alin. 4-5 din O.U.G. nr. 57/2019*** *privind Codul administrativ*, vă transmit ataşat prezentei adrese în vederea analizării şi întocmirii raportului de specialitate,

PROIECTUL DE HOTĂRÂRE
privind însuşirea documentaţiilor tehnice cadastrale pentru înscrierea în Cartea Funciară, a dreptului de proprietate publică în favoarea UAT - Judeţul Alba, prima înregistrare, ca bun aparţinând domeniului public al Judeţului Alba, asupra drumului judeţean DJ 107V: DJ 107 - Alecuş - DJ 107D

Raportul de specialitate va fi redactat şi comunicat secretarului general al judeţului Alba până în data de **2 iulie 2020**, pentru a putea fi înscris pe ordinea de zi a şedinţei „extraordinară" estimată a avea loc în data de **6 iulie 2020**.

Proiectul de hotărâre a fost înregistrat cu **nr. 136/1 iulie 2020** şi are ataşate următoarele documente:

- ***referatul de aprobare a proiectului de hotărâre*** privind însuşirea documentaţiilor tehnice cadastrale pentru înscrierea în Cartea Funciară, a dreptului de proprietate publică în favoarea UAT - Judeţul Alba, prima înregistrare, ca bun aparţinând domeniului public al Judeţului Alba, asupra drumului judeţ DJ 107V: DJ 107 - Alecuş - DJ 107D;
- ***documentaţiile tehnice cadastrale*** pentru înscrierea dreptului de proprietate publică al Judeţului Alba - prima înregistrare, asupra drumului judeţean DJ 107V: DJ 107 - Alecuş - DJ 107D, respectiv Cad. 1; Cad. 2; Cad. 2.1; Cad. 3; Cad. 4; Cad. 4.1; Cad. 5; Cad. 6, documentaţii realizate de S.C. Topogecad S.R.L. Beiuş şi înregistrate la registratura Consiliului Judeţean Alba cu nr. 14737 din 1 iulie 2020;

Cu deosebită consideraţiune,

SECRETAR GENERAL,
Vasile BUMBU

ROMÂNIA
JUDEȚUL ALBA
CONSILIUL JUDEȚEAN
DIRECȚIA GESTIONAREA PATRIMONIULUI
Nr. 14831/2 iulie 2020

RAPORT DE SPECIALITATE
a proiectului de hotărâre privind însuşirea documentaţiilor tehnice cadastrale pentru înscrierea în Cartea Funciară, a dreptului de proprietate publică în favoarea UAT - Judeţul Alba, prima înregistrare, ca bun aparţinând domeniului public al Judeţului Alba, asupra drumului judeţean DJ 107V: DJ 107 - Alecuş - DJ 107D

Art. 7 din O.G. nr. 43/1997, aprobată prin *Legea nr. 82/1998 privind regimul juridic al drumurilor*, stipulează că drumurile de interes judeţean fac parte din proprietatea publică a judeţului, iar *art. 22 din acelaşi act normativ* precizează că administrarea drumurilor judeţene se asigură de către consiliile judeţene.

Prin adoptarea *H.G. nr. 540/2000*, s-a aprobat încadrarea în categorii funcţionale a drumurilor publice şi a drumurilor de utilitate privată deschise circulaţiei publice, Anexa nr. 2 la acest act normativ stabilind reţeaua de drumuri din judeţul Alba, încadrate în categoria funcţională de drum judeţean.

Prin *Hotărârea Consiliului Judeţean Alba nr. 46/2001*, s-a însuşit *Inventarul bunurilor care aparţin domeniului public al Judeţului Alba*, care a fost atestat prin *H.G. nr. 974/2002 privind atestarea domeniului public al judeţului Alba precum şi al municipiilor, oraşelor şi comunelor din Judeţul Alba – Anexa nr. 1,* modificat şi completat prin *H.G. nr. 831/2014 - anexa nr. 1;*

Drumul judeţean DJ 107V a fost cuprins în *Inventarul bunurilor care aparţin domeniului public al Judeţului Alba*, la poziţia cu nr. crt. 58.

Conform prevederilor *art. 27 alin. 1 din Legea nr. 7/1996 a cadastrului şi a publicităţii imobiliare*, „imobilele ce aparţin domeniului public şi domeniului privat al statului sau, după caz, al unităţii administrativ-teritoriale se vor înscrie în cărţi funciare speciale ale unităţii administrativ-teritoriale pe care sunt situate, cu excepţiile prevăzute de lege”.

Procedura de înscriere în Cartea Funciară este reglementată prin *Legea nr. 7/1996 a cadastrului şi a publicităţii imobiliare*, precum şi prin *Regulamentul de avizare, recepţie şi înscriere în evidenţele de cadastru şi carte funciară*, aprobat prin *Ordinul directorului general al ANCPI nr. 700/2014*.

Pentru înscrierea în Cartea Funciară, a dreptului de proprietate publică în favoarea domeniului public al judeţului Alba, asupra unor tronsoane aferente drumului judeţean DJ 107V, în urma identificării din punct de vedere al publicităţii imobiliare, au fost întocmite documentaţii tehnice cadastrale, de către S.C. Topogecad SRL Beiuş, după cum urmează:

- Documentaţia tehnică cadastrală Cad. 1 - Tronson DJ 107V, km 0+000 (km 0+000)=> km 0+054, în suprafaţă totală de 643 mp., extravilan, aferent sectorului din drumul judeţean DJ 107V: DJ 107 - Alecuş - DJ 107D, situat pe teritoriul administrativ al UAT - Comuna Şona, parte din bunul imobil cuprins la *poziţia cu nr. 58* în *Inventarul bunurilor care aparţin domeniului public al Judeţului Alba*, atestat prin *H.G. nr. 974/2002 - anexa nr. 1;*

- Documentaţia tehnică cadastrală Cad. 2 - Tronson DJ 107V, km 0+073 (km 0+054)=> km 0+141, în suprafaţă totală de 1229 mp., extravilan. Construcţia C1 reprezintă culeea podului de la km 0+140, având suprafaţa construită de 10 mp., se află în proprietatea UAT - Judeţul Alba domeniul public, aferent sectorului din drumul judeţean DJ 107V: DJ 107 - Alecuş - DJ 107D, situat pe teritoriul administrativ al UAT - Comuna Şona, parte din bunul imobil cuprins la *poziţia cu nr. 58* în *Inventarul bunurilor care aparţin domeniului public al Judeţului Alba*, atestat prin *H.G. nr. 974/2002 - anexa nr. 1;*

- Documentaţia tehnică cadastrală Cad. 2.1 - Tronson DJ 107V, km 0+141=>km 0+201. Construcția C1 - pod la km 0+170, având suprafața construită de 603 mp se află în proprietatea UAT - Județul ALBA, ca bun aparţinând domeniului public al judeţului, iar terenul în suprafața de 966 mp se află în proprietatea Statului Român, administrator Ministerul Apelor și Pădurilor prin Administraţia Naţională Apele Române reprezentat de Administrația Bazinală de Apă MUREŞ, conform *H.G. nr. 1705/2006*, aferent sectorului din drumul judeţean DJ 107V: DJ 107 - Alecuş - DJ 107D, situat pe teritoriul administrativ al UAT - Comuna Şona, în extravilan, parte din bunul imobil cuprins la poziţia cu nr. crt. 58 în *Inventarul bunurilor care aparţin domeniului public al Judeţului Alba*, atestat prin *H.G. nr. 974/2002 - anexa nr. 1*;

- Documentaţia tehnică cadastrală Cad. 3 - Tronson DJ 107V, km 0+201=> km 1+817, în suprafaţă totală de 22567 mp., din care 9084 intravilan. Construcţia C1 reprezintă culeea podului de la km 0+202, având suprafaţa construită de 10 mp., C2 reprezintă culeea podului de la km 1+816 având suprafaţa construită de 8 mp., se află în proprietatea UAT - Judeţul Alba domeniul public, aferent sectorului din drumul judeţean DJ 107V: DJ 107 - Alecuş - DJ 107D, situat pe teritoriul administrativ al UAT - Comuna Şona, parte din bunul imobil cuprins la *poziţia cu nr. 58* în *Inventarul bunurilor care aparţin domeniului public al Judeţului Alba*, atestat prin *H.G. nr. 974/2002 - anexa nr. 1;*

- Documentaţia tehnică cadastrală Cad. 4 - Tronson DJ 107V, km 1+827 (km 1+817)=> km 7+962, în suprafaţă totală de 90096 mp., din care13020 intravilan. Construcţia C1 reprezintă culeea podului de la km 1+828, având suprafaţa construită de 8 mp., C2 rereprezintă culeea podului de la km 7+961, având suprafaţa construită de 5 mp., se află în proprietatea UAT - Judeţul Alba domeniul public, aferent sectorului din drumul judeţean DJ 107V: DJ 107 - Alecuş - DJ 107D, situat pe teritoriul administrativ al UAT - Comuna Şona, parte din bunul imobil cuprins la *poziţia cu nr. 58* în *Inventarul bunurilor care aparţin domeniului public al Judeţului Alba*, atestat prin *H.G. nr. 974/2002 - anexa nr. 1;*

- Documentaţia tehnică cadastrală Cad. 4.1 - Tronson DJ 107V, km 7+962=>km 7+965. Construcția C1 - pod la km70+964, având suprafața construită de 15 mp se află în proprietatea UAT - Județul ALBA, ca bun aparţinând domeniului public al judeţului, iar terenul în suprafața de 39 mp se află în proprietatea Statului Român, administrator Ministerul Apelor și Pădurilor prin Administraţia Naţională Apele Române reprezentat de Administrația Bazinală de Apă MUREŞ, conform *H.G. nr. 1705/2006*, aferent sectorului din drumul judeţean DJ 107V: DJ 107 - Alecuş - DJ 107D, situat pe teritoriul administrativ al UAT - Comuna Şona, în extravilan, parte din bunul imobil cuprins la poziţia cu nr. crt. 58 în *Inventarul bunurilor care aparţin domeniului public al Judeţului Alba*, atestat prin *H.G. nr. 974/2002 - anexa nr. 1*;

- Documentaţia tehnică cadastrală Cad. 5 - Tronson DJ 107V, km 7+975=> km 11+855, în suprafaţă totală de 52210 mp., din care 8694 mp., intravilan. Construcţia C1 reprezintă culeea podului de la km 7+966, având suprafaţa construită de 56 mp., se află în proprietatea UAT - Judeţul Alba domeniul public, aferent sectorului din drumul judeţean DJ 107V: DJ 107 - Alecuş - DJ 107D, situat pe teritoriul administrativ al UAT - Comuna Şona, parte din bunul imobil cuprins la *poziţia cu nr. 58* în *Inventarul bunurilor care aparţin domeniului public al Judeţului Alba*, atestat prin *H.G. nr. 974/2002 - anexa nr. 1;*

- Documentaţia tehnică cadastrală Cad. 6 - Tronson DJ 107V, km 11+855=> km 14+109, în suprafaţă totală de 31550 mp., extravilan, aferent sectorului din drumul judeţean DJ 107V: DJ 107 - Alecuş - DJ 107D, situat pe teritoriul administrativ al UAT - Comuna Fărău, parte din bunul imobil cuprins la *poziţia cu nr. 58* în *Inventarul bunurilor care aparţin domeniului public al Judeţului Alba*, atestat prin *H.G. nr. 974/2002 - anexa nr. 1;*

Se propune însuşirea de către Consiliul Judeţean Alba, a documentaţiilor tehnice cadastrale întocmite de către S.C. Topogecad SRL Beiuş, urmând a se solicita Oficiului de Cadastru şi Publicitate Imobiliară Alba/Biroului de Cadastru şi Publicitate Imobiliară Blaj, înscrierea în Cartea Funciară a dreptului de proprietate în favoarea UAT - Judeţul Alba ca bun aparţinând domeniului public al Judeţului Alba, asupra terenurilor mai sus menţionate, precum şi înscrierea categoriei de folosinţă de "drum judeţean", asupra acestor imobile.

Față de cele prezentate și în temeiul prevederilor art. 173 alin.(1) lit. c), art. 182 alin.(1), alin. (4), art. 196 alin.(1) lit. a), art. 286 alin.(3), art. 289 alin.(4) din Ordonanţa de Urgenţă nr. 57/2019 privind Codul administrativ, în urma însușirii documentaţiilor tehnice cadastrale întocmite de S.C. Topogecad SRL Beiuş de către Consiliul Judeţean Alba va permite depunerea documentaţiilor tehnice cadastrale la Oficiul de Cadastru şi Publicitate Imobiliară Alba/Biroul de

Cadastru şi Publicitate Imobiliară Blaj, în vederea înscrierii dreptului de proprietate a UAT - Județului Alba în Cartea Funciară, asupra drumului județean DJ 107V: DJ 107 - Alecuş - DJ 107D.

DIRECTOR EXECUTIV,
Ioan BODEA

Şef serviciu,
Paul Silviu TODORAN

Întocmit, **Florin GHILEA**

TOPOGECAD S.R.L.
Aleea Padisului nr. 6, bl. Z6, sc. A, ap. 1, Beius, jud. Bihor
Cod fiscal: RO19063344
Nr. reg com: J05/1978/2006
Tel: 0723/244.093, 0766.642.673
Fax:0259/321.253
e-mail:topogecad@yahoo.com
Operator de date cu caracter personal nr. 34396

ANEXA

Q.M.C.
Nr. certificat: 139

Nr. certificat : 2244
ISO 9001:2008

ISO 14001:2005

JUDEȚUL ALBA
CONSILIUL JUDEȚEAN ALBA
Intrare nr. 14437
anul 2020 luna 07 ziua 1

SC TOPOGECAD SRL
Nr. INTRARE 22
IEȘIRE
Ziua 01 Luna 07 Anul 2020

Catre Consiliul Judetean Alba

Referitor la contractul subsecvent cu nr. 3 inregistrat cu nr. 17392/64/14.08.2019, va transmitem spre analizare documentatiile cadastrale aferente DJ 107V.

Va multumim.

Data: 01.07.2020

SC TOPOGECAD SRL

DIRECTOR

IAMANDI DOREL

DJ 107V

<u>Au rezultat 8 documentatii (8 dosare), pentru fiecare tronson dosarele contin</u>:

- **Memoriu tehnic;**
- **Calculul analitic al suprafetelor;**
- **Planul de amplasament si delimitare a imobilului.**

Cad 1- Tronson DJ 107V , **Km 0+009 (Km 0+000) => Km 0+054, UAT SONA, JUD. ALBA** cu suprafata de **643** mp.

Cad 2- Tronson DJ 107V , **Km 0+073 (Km 0+054) => Km 0+141, UAT SONA, JUD. ALBA** cu suprafata de **1229** mp. **Constructia** C1 reprezinta culeea podului de la km 0+140, avand suprafata construita de 10 mp si se afla in proprietatea **judetului ALBA-domeniu public.**

Cad 2.1- Tronson DJ 107V, **Km 0+141=> Km 0+201, UAT SONA**, Jud. ALBA. **Constructia** C1-pod la km 0+170 avand suprafata construita de 603 mp se afla in proprietatea **judetului ALBA-domeniu public** iar **terenul** in suprafata de 966 mp se afla in proprietatea **STATULUI ROMAN, administrator MINISTERUL APELOR SI PADURILOR prin ADMINISTRATIA NATIONALA APELE ROMANE reprezentat de Administratia Bazinala de Apa MURES** conform HG 1705/2006.

Cad 3- Tronson DJ 107V , **Km 0+201 => Km 1+817, UAT SONA, JUD. ALBA** cu suprafata de **22567** mp. **Constructia** C1 reprezinta culeea podului de la km 0+202, avand suprafata construita de 10 mp, C2 reprezinta culeea podului de la km 1+816, avand suprafata construita de 8 mp si se afla in proprietatea **judetului ALBA-domeniu public.**

Cad 4- Tronson DJ 107V , **Km 1+827(1+817) => Km 7+962, UAT SONA, JUD. ALBA** cu suprafata de **90096** mp. **Constructia C1** reprezinta culeea podului de la km 1+828, avand suprafata construita de 8 mp, C2 reprezinta culeea podului de la km 7+961, avand suprafata construita de 5 mp si se afla in proprietatea **judetului ALBA-domeniu public.**

Cad 4.1- Tronson DJ 107V, **Km 7+962 => Km 7+965, UAT SONA**, Jud. ALBA. **Constructia** C1-pod la km 7+964 avand suprafata construita de 15 mp se afla in proprietatea **judetului ALBA-domeniu public** iar **terenul** in suprafata de 39 mp se afla in proprietatea **STATULUI ROMAN, administrator MINISTERUL APELOR SI PADURILOR prin ADMINISTRATIA NATIONALA APELE ROMANE reprezentat de Administratia Bazinala de Apa MURES** conform HG 1705/2006.

Cad 5- Tronson DJ 107V , **Km 7+965 => Km 11+855, UAT SONA, JUD. ALBA** cu suprafata de **52210** mp. **Constructia** C1 reprezinta culeea podului de la km 7+966, avand suprafata construita de 5 mp si se afla in proprietatea **judetului ALBA-domeniu public.**

Cad 6- Tronson DJ 107V , **Km 11+855=> Km 14+109, UAT FARAU, JUD. ALBA** cu suprafata de **31550** mp.

CERTIFICAT DE AUTORIZARE Seria RO-B-J Nr 0927/ 01.09.2016 SC TOPOGECAD SRL

CERTIFICAT DE AUTORIZARE Seria RO-BH-F Nr. 1169/20.12.2010 IAMANDI DOREL

CAD 1.

MEMORIU TEHNIC

1. **Adresa imobilului:**

DJ 107V, **Km 0+009(0+000) => Km 0+054, UAT SONA, Jud. Alba**

2. **Tipul lucrării: Prima Inscriere.** *Prezenta lucrare are ca scop* ***inscrierea dreptului de proprietate asupra imobilului,*** *in favoarea* **judetului ALBA-domeniu public.**

3. **Scurtă prezentare a situaţiei din teren:**

- Documentarea si identificarea imobilului au fost realizate conform datelor si documentelor detinute de proprietar. Imobilul *face parte din* DJ 107V, fiind situat pe teritoriul administrativ al UAT SONA, jud. Alba si se afla in proprietatea Judetului Alba, conform: ***HG 974/05.09.2002.***
- Pentru respectarea prevederilor articolului 84 din ordinul 700/2014 cu modificarile si completarile ulterioare, in ceea ce priveste raportul dintre suprafata masurata si cea din acte a imobilelor supuse receptiei, a fost depus la dosar, actul de proprietate: ***HG 974/05.09.2002.***

Proprietar asupra constructiei C1 este Judetul Alba- domeniu public conform adeverintei depuse la dosar cu nr. .....

4. **Operaţiuni topo-cadastrale efectuate:**

Pentru masurarea punctelor de detaliu s-a folosit metoda cinematica (RTK). Realizarea observatiilor a fost facuta cu ajutorul a doua receptoare GNSS (Stonex) cu dubla frecventa. Receptoarele „rover" au primit corectii in timp real de la un receptor GNSS stationat pe un punct de coordonate determinat anterior ca punct de detaliu. Coordonatele punctului,(in care stationeaza receptorul GNSS care transmite corectiile in timp real) au fost determinate in mod automat de catre receptor prin media aritmetica a 30 de citiri ale punctului respectiv. Corectiile au fost transmise prin radio de la receptorul amplasat pe punctul de coordonate determinate, catre receptoarele mobile amplasate in punctele de detaliu. Timpul de stationare pentru punctele de detaliu care au fost masurate a fost stabilit la 3"(media la 3 citiri) in functie de semnalul satelitar receptionat si configuratia terenului. Calculul suprafetelor a fost efectuat prin metoda analitica.

Sistemul de coordonate folosit la determinarea punctelor de detaliu este Sistemul de Proiectie Stereografic 1970.

Prelucrarea datelor şi întocmirea documentaţiei s-au efectuat conform Ordinului nr. 700/2014 privind aprobarea Regulamentului de avizare, recepţie şi înscriere în evidenţele de cadastru şi carte funciară, cu modificarile si completarile ulterioare. În urma prelucrării datelor, s-a constatat că punctele de detaliu asigură precizia cerută de instrucţiuni.

Nota Conform legislatiei in vigoare (Legea 571/2003 privind codul fiscal) pentru terenurile si constructiile aflate in domeniu public al statului nu se datoreaza impozite si in concluzie nu este necesara depunerea unui certificat fiscal in prezenta documentatie.

Data

30.06.2020

Intocmit

S.C. TOPOGECAD S.R.L.

IAMANDI DOREL

CERTIFICAT DE AUTORIZARE Seria RO-BH-F Nr. 1169/20.12.2010 IAMANDI DOREL

CERTIFICAT DE AUTORIZARE Seria RO-B-J Nr. 0027/ 01.09.2016 SC TOPOGECAD SRL

CALCULUL ANALITIC AL SUPRAFETELOR

Teren			
Pct.	Nord(X)	Est(Y)	Lungimi
1	526271.991	426788.581	4.19
2	526276.143	426789.172	10.70
3	526277.333	426778.537	17.45
4	526259.989	426776.596	37.20
5	526223.008	426772.606	13.37
6	526221.923	426785.932	36.75
7	526258.631	426787.717	13.39
1	526271.991	426788.581	
S=643.47mp			

Executant: SC TOPOGECAD SRL
Intocmit: ING. IAMANDI DOREL

Persoană juridică autorizată de ANCPI să execute lucrări de cadastru geodezic și fotogrametrie
CERTIFICAT DE AUTORIZARE
Seria RO-B-J
Nr 0927/ 01.09.2016
SC TOPOGECAD SRL
CLASA I

Persoană fizică autorizată de ANCPI să execute lucrări de cadastru geodezic și fotogrametrie
CERTIFICAT DE AUTORIZARE
Seria RO-BH-F
Nr. 1169/20.12.2010
IAMANDI DOREL
CATEGORIA A

Plan de amplasament si delimitare a imobilului
scara 1: 500

Extravilan

Nr. cadastral	Suprafata masurata a imobilului	Adresa imobilului
	643 mp	DJ 107V, Km 0+009 (0+000) => Km 0+054

Nr. Cartea Funciara		Unitatea Administrativ Teritoriala (UAT)	SONA , JUD. ALBA

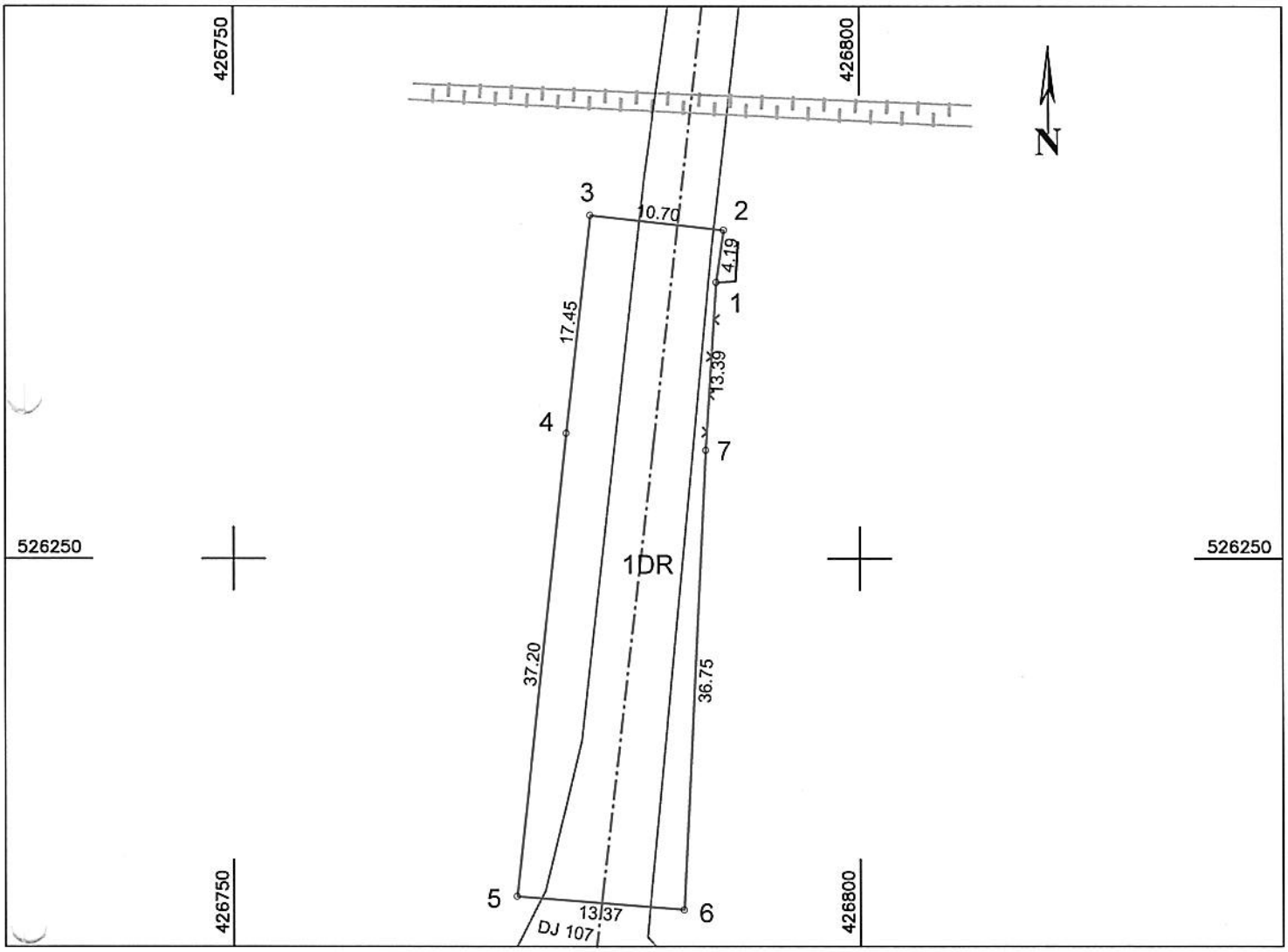

A. DATE REFERITOARE LA TEREN

Nr. parcela	Categorie de folosinta	Suprafata [mp]	
1	Dr	643 mp	Teren Extravilan
TOTAL		643	DJ 107 V, Imobil neimprejmuit, in lungime de 54 m

B. DATE REFERITOARE LA CONSTRUCTII

Cod constr.	Destinatia	Suprafata construita la sol [mp]	Mentiuni
TOTAL			

Suprafata totala masurata a imobilului = 643 mp
Suprafata din act = - mp

Lungimea totala masurata a imobilului = 54 m
Lungimea din act = - m

Executant: SC TOPOGECAD SRL
Intocmit: ING. IAMANDI DOREL
Confirm executarea masuratorilor la teren, corectitudinea intocmirii documentatiei cadastrale si corespondenta acesteia cu realitatea din teren

Semnatura si stampila
Data

Inspector

Confirm introducerea imobilului in baza de date integrata si atribuirea numarului cadastral

Semnatura si parafa

LEGENDA

- Km - piatra kilometrica
- fantana
- cismea
- stalp beton
- stalp lemn
- stalp metal
- sant pluvial
- parapet metalic
- ax drum
- zid sprijin
- limita UAT
- limita DJ
- limita constructii
- gard
- limita imobile avizate
- taluz
- drum
- linie copaci

CAD 2

MEMORIU TEHNIC

1. **Adresa imobilului:**

DJ 107V, **Km 0+073(0+054) => Km 0+141, UAT SONA, Jud. Alba**

2. **Tipul lucrării: Prima Inscriere.** *Prezenta lucrare are ca scop* ***inscrierea dreptului de proprietate asupra imobilului,*** *in favoarea* **judetului ALBA-domeniu public.**

3. **Scurtă prezentare a situaţiei din teren:**

- Documentarea si identificarea imobilului au fost realizate conform datelor si documentelor detinute de proprietar. Imobilul *face parte din* DJ 107V, fiind situat pe teritoriul administrativ al UAT SONA, jud. Alba si se afla in proprietatea Judetului Alba, conform: ***HG 974/05.09.2002.***
- Pentru respectarea prevederilor articolului 84 din ordinul 700/2014 cu modificarile si completarile ulterioare, in ceea ce priveste raportul dintre suprafata masurata si cea din acte a imobilelor supuse receptiei, a fost depus la dosar, actul de proprietate: ***HG 974/05.09.2002.***

Proprietar asupra constructiei C1 este Judetul Alba- domeniu public conform adeverintei depuse la dosar cu nr. .....

4. **Operaţiuni topo-cadastrale efectuate:**

Pentru masurarea punctelor de detaliu s-a folosit metoda cinematica (RTK). Realizarea observatiilor a fost facuta cu ajutorul a doua receptoare GNSS (Stonex) cu dubla frecventa. Receptoarele „rover" au primit corectii in timp real de la un receptor GNSS stationat pe un punct de coordonate determinat anterior ca punct de detaliu. Coordonatele punctului,(in care stationeaza receptorul GNSS care transmite corectiile in timp real) au fost determinate in mod automat de catre receptor prin media aritmetica a 30 de citiri ale punctului respectiv. Corectiile au fost transmise prin radio de la receptorul amplasat pe punctul de coordonate determinate, catre receptoarele mobile amplasate in punctele de detaliu. Timpul de stationare pentru punctele de detaliu care au fost masurate a fost stabilit la 3"(media la 3 citiri) in functie de semnalul satelitar receptionat si configuratia terenului. Calculul suprafetelor a fost efectuat prin metoda analitica.

Sistemul de coordonate folosit la determinarea punctelor de detaliu este Sistemul de Proiectie Stereografic 1970.

Prelucrarea datelor şi întocmirea documentaţiei s-au efectuat conform Ordinului nr. 700/2014 privind aprobarea Regulamentului de avizare, recepţie şi înscriere în evidenţele de cadastru şi carte funciară, cu modificarile si completarile ulterioare. În urma prelucrării datelor, s-a constatat că punctele de detaliu asigură precizia cerută de instrucţiuni.

Nota Conform legislatiei in vigoare (Legea 571/2003 privind codul fiscal) pentru terenurile si constructiile aflate in domeniu public al statului nu se datoreaza impozite si in concluzie nu este necesara depunerea unui certificat fiscal in prezenta documentatie.

Data

30.06.2020

Intocmit

S.C. TOPOGECAD S.R.L.

IAMANDI DOREL

CERTIFICAT DE AUTORIZARE Seria RO-BH-F Nr. 1169/20.12.2010 IAMANDI DOREL CATEGORIA A

CERTIFICAT DE AUTORIZARE Seria RO-B-J Nr. 0927/ 01.09.2016 S.C. TOPOGECAD SRL CLASA I

CALCULUL ANALITIC AL SUPRAFETELOR

Teren			
Pct.	Nord(X)	Est(Y)	Lungimi
1	526356.852	426816.585	17.91
2	526362.846	426799.703	3.13
3	526359.888	426798.670	1.46
4	526358.550	426798.078	25.03
5	526334.789	426790.195	23.66
6	526311.932	426784.072	15.89
7	526296.394	426780.764	14.75
8	526294.753	426795.423	9.12
9	526302.340	426800.488	56.84
1	526356.852	426816.585	
S=1229.36mp			

C1			
Pct.	Nord(X)	Est(Y)	Lungimi
10	526362.248	426801.387	1.00
11	526361.306	426801.052	10.22
12	526357.885	426810.687	1.00
13	526358.827	426811.022	10.22
10	526362.248	426801.387	
S=10.22mp			

Executant: SC TOPOGECAD SRL
Intocmit: ING. IAMANDI DOREL

Persoana juridică autorizată de ANCPI să execute lucrări de cadastru, geodezie și cartografie
CERTIFICAT DE AUTORIZARE
Seria RO-B-J
Nr. 0927/ 01.09.2016
SC TOPOGECAD SRL
CLASA I

Persoana fizică autorizată de ANCPI să execute lucrări de cadastru, geodezie și cartografie
CERTIFICAT DE AUTORIZARE
Seria RO-BH-F
Nr. 1169/20.12.2010
IAMANDI DOREL
CATEGORIA

Plan de amplasament si delimitare a imobilului
scara 1: 500

Extravilan

Nr. cadastral	Suprafata masurata a imobilului	Adresa imobilului
	1229 mp	DJ 107V, Km 0+073(0+054) => Km 0+141

Nr. Cartea Funciara		Unitatea Administrativ Teritoriala (UAT)	SONA , JUD. ALBA

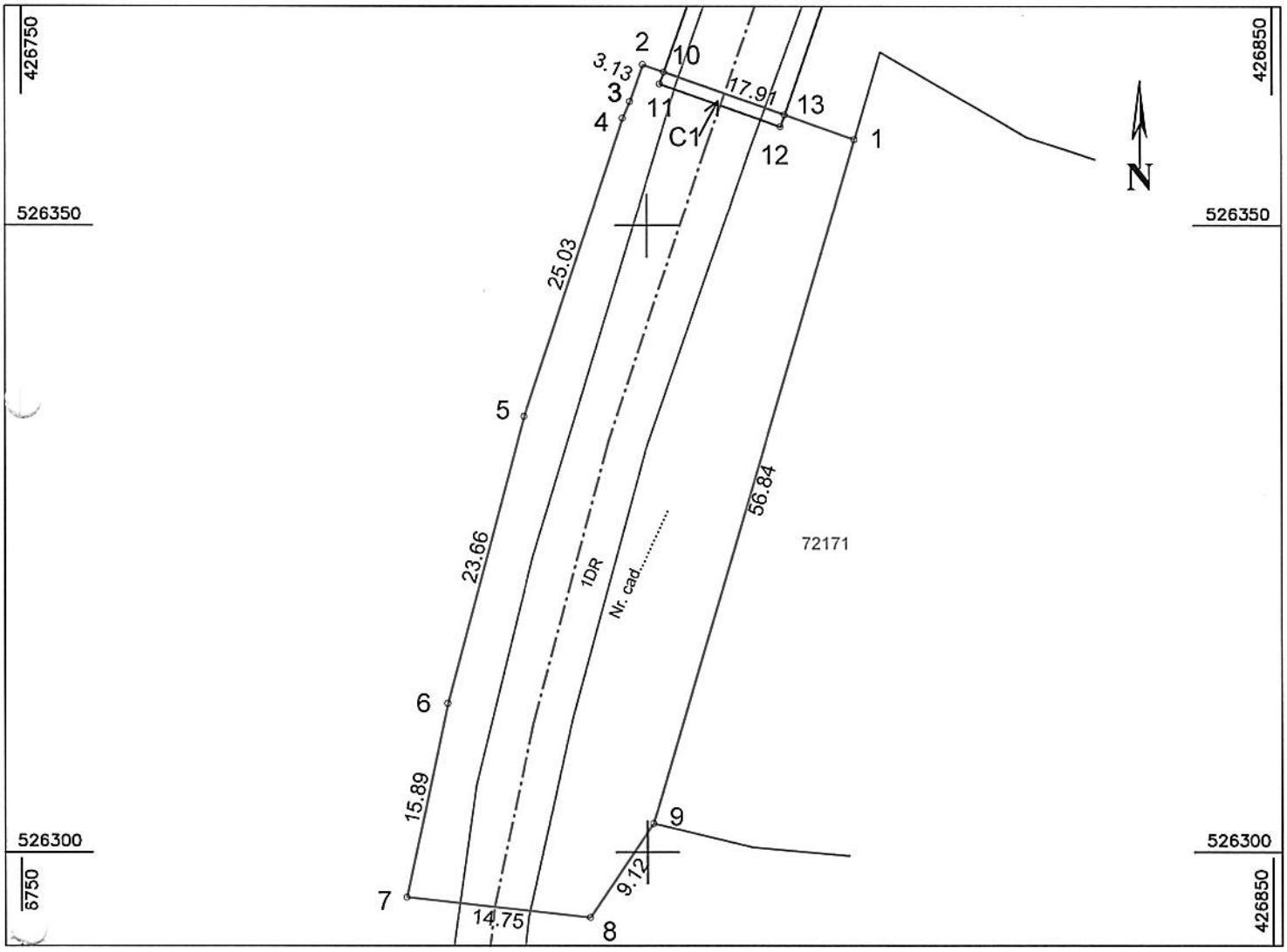

A. DATE REFERITOARE LA TEREN			
Nr. parcela	Categorie de folosinta	Suprafata [mp]	
1	Dr	1229	Teren Extravilan
TOTAL		1229	DJ 107 V, Imobil neimprejmuit, in lungime de 68 m

B. DATE REFERITOARE LA CONSTRUCTII			
Cod constr.	Destinatia	Suprafata construita la sol [mp]	Mentiuni
C1	CIE	10	Culee pod, cu suprafata construita desfasurata de 10 mp, km 0+140
TOTAL		10	

Suprafata totala masurata a imobilului = 1229 mp
Suprafata din act = - mp

Lungimea totala masurata a imobilului = 68 m
Lungimea din act = - m

Executant: SC TOPOGECAD SRL
Intocmit: ING. IAMANDI DOREL
Confirm executarea masuratorilor la teren, corectitudinea intocmirii documentatiei cadastrale si corespondenta acesteia cu realitatea din teren

Semnatura si stampila
Data

Inspector

Confirm introducerea imobilului in baza de date integrata si atribuirea numarului cadastral

Semnatura si parafa

LEGENDA

Km
- piatra kilometrica
- fantana
- cismea
- stalp beton
- stalp lemn
- stalp metal
- sant pluvial
- parapet metalic
- ax drum
- zid sprijin
- limita UAT
- limita DJ
- limita constructii
- gard
- limita imobile avizate
- taluz
- drum
- linie copaci

CAD 2.1.

MEMORIU TEHNIC

1. **Adresa imobilului:**

DJ 107V, Km 0+141 => Km 0+201, UAT SONA, Judet ALBA;

2. **Tipul lucrării: Prima Inscriere.** Prezenta lucrare are ca scop intabularea dreptului de proprietate in favoarea **judetului ALBA-domeniu public.**;

3. **Scurtă prezentare a situaţiei din teren:**

- Documentarea si identificarea imobilului au fost realizate conform datelor si documentelor detinute de proprietar: *HG 974/05.09.2002, HG 1705/2006.* Imobilul care face obiectul prezentei documentatii reprezinta un tronson din DJ 107V, fiind situat pe teritoriul UAT SONA, Jud. ALBA de la Km 0+141 => Km 0+201. **Constructia** C1 avand suprafata construita de 603 mp se afla in proprietatea **judetului ALBA-domeniu public** iar **terenul** in suprafata de 966 mp se afla in proprietatea **STATULUI ROMAN, administrator MINISTERUL APELOR SI PADURILOR prin ADMINISTRATIA NATIONALA APELE ROMANE reprezentat de Administratia Bazinala de Apa MURES** conform HG 1705/2006.

4. **Operaţiuni topo-cadastrale efectuate:**

Ca metoda de masurare s-a folosit metoda rapid-statica si metoda cinematica de determinare a punctelor de detaliu. Pentru realizarea observatiilor au fost utilizate sase receptoare GNSS (Stonex S9 I, Stonex S9II, Stonex S9III, Stonex S9 III PLUS, Stonex S10 si Topcon HiPer Pro) cu dubla frecventa ce au primit corectii in timp real de la ROMPOS. Corectiile au fost transmise prin radio de la receptorul amplasat pe punctul de coordonate cunoscute (denumit baza si descris ca punct de retea) catre receptoarele mobile amplasate in punctele de detaliu. Timpul de stationare pentru punctele de detaliu care au fost masurate a fost stabilit de la 3" la 30" in functie de semnalul satelitar receptionat si configuratia terenului. Pentru fiecare sesiune de masuratori RTK – UHFs-au realizat cel putin doua masuratori ale aceluiasi punct/detaliu pentru a constata eventualele erori aparute si a verifica in acelas timp precizia de determinare a punctelor de detaliu.Sistemul de coordonate folosit la realizarea reţelei este Stereografic 1970. Calculul suprafetelor a fost efectuat prin metoda analitica.

Prelucrarea datelor şi întocmirea documentaţiei s-au efectuat conform Ordinului nr. 700/2014 privind aprobarea Regulamentului de avizare, recepţie şi înscriere în evidenţele de cadastru şi carte funciară. În urma prelucrării datelor, s-a constatat că punctele de detaliu asigură precizia cerută de instrucţiuni.

Nota:

1. **Conform legislatiei in vigoare (Legea 571/2003 privind codul fiscal) pentru terenurile si constructiile aflate in domeniu public al statului nu se datoreaza impozite si in concluzie <u>nu este necesara scoaterea unui certificat fiscal.</u>**

Data: 30.06.2020

Intocmit,

SC TOPOGECAD SRL

ing. Iamandi Dorel

CERTIFICAT DE AUTORIZARE Seria RO-BH-F Nr. 1169/20.12.2010 IAMANDI DOREL CATEGORIA A

CERTIFICAT DE AUTORIZARE Seria RO-B-J Nr. 7/01.09.2016 TOPOGECAD SRL CLASA I

CALCULUL ANALITIC AL SUPRAFETELOR

Teren			
Pct.	Nord(X)	Est(Y)	Lungimi
1	526414.895	426832.766	14.05
2	526419.789	426819.593	60.32
3	526362.846	426799.703	17.91
4	526356.852	426816.585	7.31
5	526363.864	426818.656	52.95
1	526414.895	426832.766	
S=965.53mp			

C1			
Pct.	Nord(X)	Est(Y)	Lungimi
6	526358.827	426811.022	10.22
7	526362.248	426801.387	60.28
8	526419.047	426821.589	9.80
9	526415.633	426830.779	60.14
6	526358.827	426811.022	
S=602.93mp			

Intocmit, Iamandi Dorel

CERTIFICAT DE AUTORIZARE Seria RO-B-J Nr 0927/ 01.09.2010 SC TOPOGECAD SRL

CERTIFICAT DE AUTORIZARE Seria RO-BH-F Nr. 1169/20.12.2010 IAMANDI DOREL CATEGORIA A

Plan de amplasament si delimitare a imobilului
scara 1: 500
Extravilan

Nr. cadastral	Suprafata masurata a imobilului	Adresa imobilului
	966 mp	DJ 107V, Km 0+141 => Km 0+201

Nr. Cartea Funciara		Unitatea Administrativ Teritoriala (UAT)	SONA , JUD. ALBA

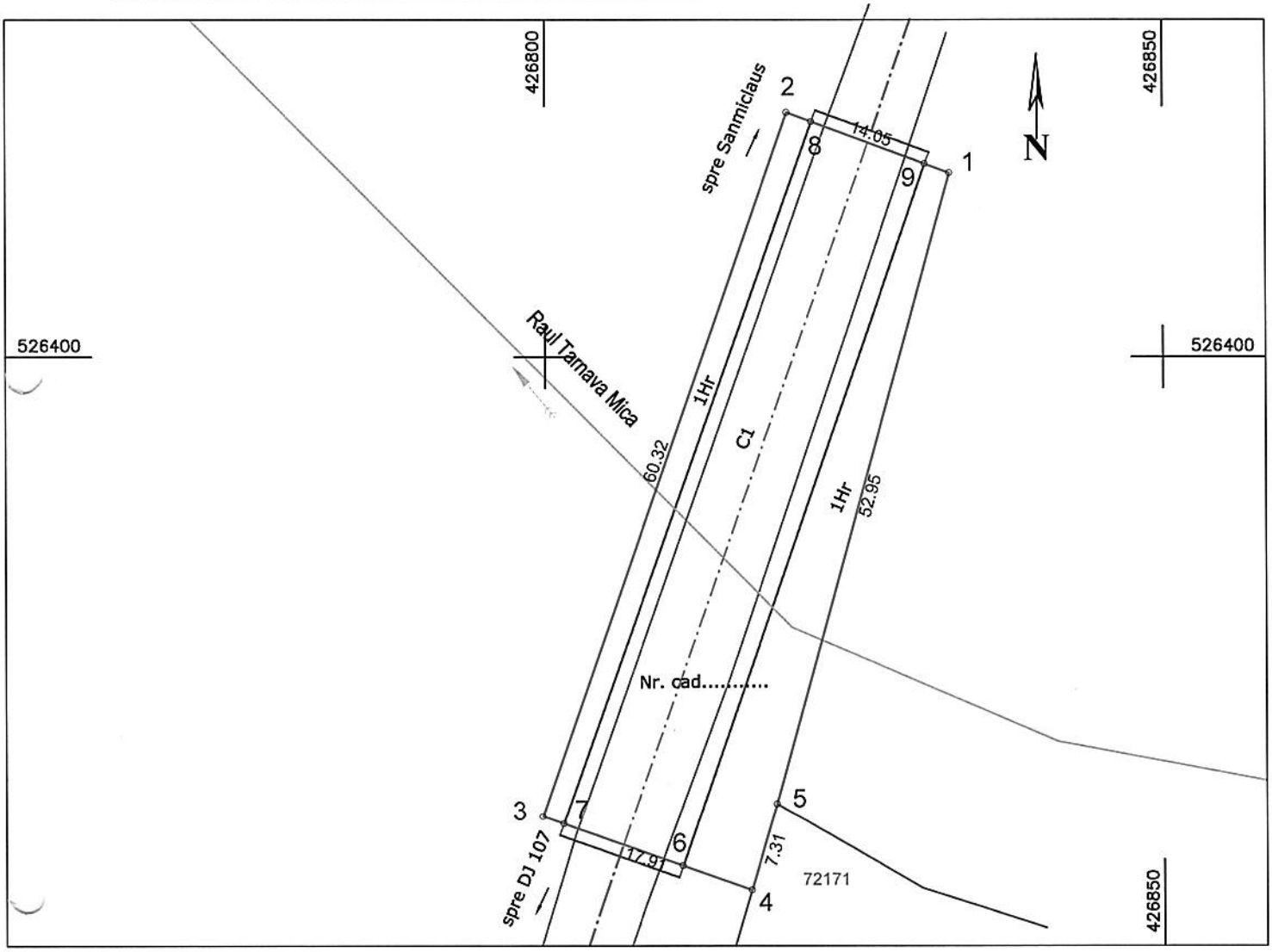

A. DATE REFERITOARE LA TEREN

Nr. parcela	Categorie de folosinta	Suprafata [mp]	
1	Hr	966 mp	Teren extravilan
TOTAL		966 mp	Imobil neimprejmuit, in lungime de 60 m

B. DATE REFERITOARE LA CONSTRUCTII

Cod constr.	Destinatia	Suprafata construita la sol [mp]	Mentiuni
C1	CIE	603	Pod Km 0+170 cu suprafata desfasurata de 603 mp
TOTAL		603	

Suprafata totala masurata a imobilului = 966 mp
Suprafata din act = - mp

Lungimea totala masurata a imobilului = 60 m
Lungimea din act = - km

Executant: SC TOPOGECAD SRL
Intocmit: ING. IAMANDI DOREL
Confirm executarea masuratorilor la teren, corectitudinea intocmirii documentatiei cadastrale si corespondenta acesteia cu realitatea din teren

Semnatura si stampila
Data

Inspector

Confirm introducerea imobilului in baza de date integrata si atribuirea numarului cadastral

Semnatura si parafa

LEGENDA

Km
- piatra kilometrica
- fantana
- cismea
- stalp beton
- stalp lemn
- stalp metal
- sant pluvial
- parapet metalic
- ax drum
- zid sprijin
- limita UAT
- limita DJ
- limita constructii
- gard
- limita imobile avizate
- taluz
- drum
- linie copaci

CAD.3

MEMORIU TEHNIC

1. **Adresa imobilului:**

DJ 107V, **Km 0+201 => Km 1+817, UAT SONA, Jud. Alba**

2. **Tipul lucrării: Prima Inscriere.** *Prezenta lucrare are ca scop* ***inscrierea dreptului de proprietate asupra imobilului,*** *in favoarea* **judetului ALBA-domeniu public.**

3. **Scurtă prezentare a situaţiei din teren:**

- Documentarea si identificarea imobilului au fost realizate conform datelor si documentelor detinute de proprietar. Imobilul *face parte din* DJ 107V, fiind situat pe teritoriul administrativ al UAT SONA, jud. Alba si se afla in proprietatea Judetului Alba, conform: ***HG 974/05.09.2002.***
- Pentru respectarea prevederilor articolului 84 din ordinul 700/2014 cu modificarile si completarile ulterioare, in ceea ce priveste raportul dintre suprafata masurata si cea din acte a imobilelor supuse receptiei, a fost depus la dosar, actul de proprietate: ***HG 974/05.09.2002.***

Proprietar asupra constructiei C1 este Judetul Alba- domeniu public conform adeverintei depuse la dosar cu nr. .....

4. **Operaţiuni topo-cadastrale efectuate:**

Pentru masurarea punctelor de detaliu s-a folosit metoda cinematica (RTK). Realizarea observatiilor a fost facuta cu ajutorul a doua receptoare GNSS (Stonex) cu dubla frecventa. Receptoarele „rover" au primit corectii in timp real de la un receptor GNSS stationat pe un punct de coordonate determinat anterior ca punct de detaliu. Coordonatele punctului,(in care stationeaza receptorul GNSS care transmite corectiile in timp real) au fost determinate in mod automat de catre receptor prin media aritmetica a 30 de citiri ale punctului respectiv. Corectiile au fost transmise prin radio de la receptorul amplasat pe punctul de coordonate determinate, catre receptoarele mobile amplasate in punctele de detaliu. Timpul de stationare pentru punctele de detaliu care au fost masurate a fost stabilit la 3"(media la 3 citiri) in functie de semnalul satelitar receptionat si configuratia terenului. Calculul suprafetelor a fost efectuat prin metoda analitica.

Sistemul de coordonate folosit la determinarea punctelor de detaliu este Sistemul de Proiectie Stereografic 1970.

Prelucrarea datelor şi întocmirea documentaţiei s-au efectuat conform Ordinului nr. 700/2014 privind aprobarea Regulamentului de avizare, recepţie şi înscriere în evidenţele de cadastru şi carte funciară, cu modificarile si completarile ulterioare. În urma prelucrării datelor, s-a constatat că punctele de detaliu asigură precizia cerută de instrucţiuni.

Nota Conform legislatiei in vigoare (Legea 571/2003 privind codul fiscal) pentru terenurile si constructiile aflate in domeniu public al statului nu se datoreaza impozite si in concluzie nu este necesara depunerea unui certificat fiscal in prezenta documentatie.

Data

30.06.2020

Intocmit

S.C. TOPOGECAD S.R.L.

IAMANDI DOREL

CERTIFICAT DE AUTORIZARE Seria RO-BH-F Nr. 1169/20.12.2011 IAMANDI DOREL CATEGORIA A

CERTIFICAT DE AUTORIZARE Seria RO-B-J Nr. 092/01.09.2016 TOPOGECAD SRL CLASA I

CALCULUL ANALITIC AL SUPRAFETELOR

Teren			
Pct.	Nord(X)	Est(Y)	Lungimi
1	527876.356	427230.296	0.00
1	527876.356	427230.296	14.45
2	527862.466	427226.306	0.78
3	527861.721	427226.092	6.04
4	527855.918	427224.423	0.71
5	527855.237	427224.227	3.08
6	527852.273	427223.374	0.49
7	527852.132	427223.848	2.00
8	527850.403	427222.836	16.12
9	527838.765	427211.681	3.84
10	527836.628	427208.490	9.83
11	527832.475	427199.584	6.72
12	527830.966	427193.031	11.12
13	527832.006	427181.960	14.96
14	527817.269	427184.505	16.58
15	527807.745	427170.929	32.42
16	527793.185	427141.964	32.55
17	527778.041	427113.148	5.10
18	527775.646	427108.651	8.77
19	527772.127	427100.621	5.99
20	527767.486	427096.837	3.19
21	527769.405	427094.295	1.24
22	527769.479	427093.057	29.59
23	527747.289	427073.483	25.82
24	527729.941	427054.357	8.60
25	527724.831	427047.441	6.96
26	527721.714	427041.215	6.33
27	527718.413	427035.813	19.09
28	527699.324	427035.755	5.55
29	527693.775	427035.793	51.77
30	527642.021	427036.945	30.58
31	527611.459	427038.123	36.27
32	527575.192	427038.036	39.42
33	527535.782	427037.332	23.49
34	527512.430	427034.757	15.63
35	527497.181	427031.317	14.60
36	527483.077	427027.544	16.05
37	527467.836	427022.522	26.97
38	527442.196	427014.168	3.21
39	527439.193	427013.033	4.72
40	527434.656	427011.746	3.44
41	527435.696	427008.467	41.39
42	527396.510	426995.134	12.13
43	527385.304	426990.500	36.68
44	527351.993	426975.156	37.25
45	527318.149	426959.597	43.95
46	527278.278	426941.118	61.59
47	527222.282	426915.462	68.40
48	527160.109	426886.946	15.96
49	527145.253	426881.121	18.37
50	527127.914	426875.056	18.10
51	527110.641	426869.650	15.83
52	527095.005	426867.209	7.37
53	527087.642	426867.463	13.18
54	527074.507	426868.492	35.91
55	527038.963	426873.616	30.63
56	527010.482	426884.884	68.09
57	526947.047	426909.642	37.87
58	526911.999	426923.979	40.92
59	526874.372	426940.065	7.00
60	526868.359	426943.655	4.06
61	526866.484	426947.252	8.78
62	526858.504	426950.903	8.98
63	526850.055	426953.934	7.13
64	526843.020	426955.105	6.59
65	526836.451	426955.569	9.68
66	526826.773	426955.906	8.49
67	526818.287	426955.870	9.98
68	526808.304	426955.693	12.32
69	526796.072	426954.224	7.91
70	526788.325	426952.646	7.24
71	526781.302	426950.894	14.25

C1			
Pct.	Nord(X)	Est(Y)	Lungimi
91	526419.047	426821.589	9.80
92	526415.633	426830.779	1.00
179	526416.570	426831.127	9.80
180	526419.984	426821.937	1.00
91	526419.047	426821.589	
S=9.80mp			

C2			
Pct.	Nord(X)	Est(Y)	Lungimi
181	527854.960	427225.188	1.00
5	527855.237	427224.227	0.71
4	527855.918	427224.423	6.04
3	527861.721	427226.092	0.78
2	527862.466	427226.306	1.00
182	527862.190	427227.267	7.52
181	527854.960	427225.188	
S=7.52mp			

72	526767.467	426947.088	14.35
73	526756.512	426943.830	11.43
74	526746.897	426938.760	10.87
75	526735.780	426931.438	13.31
76	526720.596	426925.261	16.39
77	526714.765	426922.429	6.48
78	526695.494	426914.041	21.02
79	526641.229	426895.097	57.48
80	526628.919	426892.449	12.59
81	526619.465	426889.370	9.94
82	526612.996	426887.364	6.77
83	526604.620	426883.599	9.18
84	526578.485	426876.003	27.22
85	526566.246	426871.677	12.98
86	526539.694	426861.960	28.27
87	526507.309	426852.763	33.67
88	526467.850	426838.648	41.91
89	526466.470	426835.798	3.17
90	526419.789	426819.593	49.41
91	526419.047	426821.589	2.13
92	526415.633	426830.779	9.80
93	526414.895	426832.766	2.12
94	526415.630	426832.970	0.76
95	526461.774	426848.988	48.84
96	526486.259	426857.927	26.07
97	526534.956	426875.134	51.65
98	526561.508	426884.851	28.27
99	526574.195	426889.335	13.46
100	526600.812	426897.071	27.72
101	526633.328	426906.000	33.72
102	526690.270	426927.037	60.70
103	526708.898	426935.144	20.32
104	526725.714	426943.352	18.71
105	526744.665	426952.331	20.97
106	526765.049	426960.073	21.80
107	526779.242	426964.336	14.82
108	526793.273	426966.766	14.24
109	526821.166	426968.435	27.94
110	526842.963	426967.666	21.81
111	526861.331	426963.613	18.81
112	526878.211	426955.965	18.53
113	526917.715	426936.767	43.92
114	526952.243	426922.642	37.31
115	527015.326	426898.022	67.72
116	527037.683	426890.253	23.67
117	527047.645	426887.691	10.29
118	527076.329	426882.392	29.17
119	527088.430	426881.445	12.14
120	527094.159	426881.247	5.73
121	527107.453	426883.322	13.45
122	527123.510	426888.348	16.83
123	527140.385	426894.249	17.88
124	527154.631	426899.836	15.30
125	527216.446	426928.188	68.01
126	527272.418	426953.832	61.57
127	527312.281	426972.309	43.94
128	527346.145	426987.876	37.27
129	527379.426	427003.206	36.64
130	527390.598	427008.397	12.32
131	527406.689	427017.633	18.55
132	527419.740	427023.661	14.38
133	527428.406	427027.398	9.44
134	527452.100	427035.670	25.10
135	527457.580	427037.438	5.76
136	527469.304	427040.362	12.08
137	527479.658	427042.796	10.64
138	527489.857	427044.956	10.43
139	527498.954	427046.858	9.29
140	527515.491	427049.441	16.74
141	527529.864	427050.739	14.43
142	527545.537	427050.932	15.67
143	527562.248	427050.935	16.71
144	527585.477	427051.283	23.23
145	527593.710	427051.501	8.24
146	527601.842	427051.973	8.15
147	527613.931	427051.907	12.09
148	527628.376	427051.459	14.45
149	527647.672	427051.125	19.30
150	527652.204	427049.968	4.68
151	527671.794	427048.579	19.64
152	527676.329	427048.078	4.56
153	527693.812	427049.071	17.51
[illegible]	[illegible]	[illegible]	6.04

154	527699.742	427050.197	
155	527703.110	427051.170	3.51
156	527708.912	427054.009	6.46
157	527712.612	427056.363	4.39
158	527715.563	427058.880	3.88
159	527722.428	427065.745	9.71
160	527730.052	427072.948	10.49
161	527731.553	427074.083	1.88
162	527738.072	427080.443	9.11
163	527749.955	427091.479	16.22
164	527761.635	427107.790	20.06
165	527773.701	427127.532	23.14
166	527777.950	427135.958	9.44
167	527782.049	427144.200	9.20
168	527784.346	427149.752	6.01
169	527791.388	427162.675	14.72
170	527791.945	427162.485	0.59
171	527801.107	427179.234	19.09
172	527802.745	427184.688	5.69
173	527822.417	427207.354	30.01
174	527830.114	427218.140	13.25
175	527835.655	427229.549	12.68
176	527836.367	427229.171	0.81
177	527845.881	427245.473	18.88
178	527875.135	427238.497	30.07
1	527876.356	427230.296	8.29
S=22567.04mp			

Intocmit, Iamandi Dorel

CERTIFICAT DE AUTORIZARE Seria RO-B-J Nr. 0927/ 01.09.2016 SC TOPOGECAD SRL

CERTIFICAT DE AUTORIZARE Seria RO-BH-F Nr. 1169/20.12.2010 IAMANDI DOREL CATEGORIA A

Plan de amplasament si delimitare a imobilului
scara 1: 1000

Plansa 1

Nr. cadastral	Suprafata masurata a imobilului	Adresa imobilului
	22567 mp	DJ 107 V , Km 0+201=> Km 1+817

Nr. Cartea Funciara		Unitatea Administrativ Teritoriala (UAT)	SONA , Jud. Alba

A. DATE REFERITOARE LA TEREN			
Nr. parcela	Categorie de folosinta	Suprafata [mp]	Mentiuni
1	Dr	13483	Teren Extravilan
2	Dr	9084	Teren Intravilan
TOTAL		22567	DJ 107 V, Imobil partial imprejmuit, in lungime de 1616 m

B. DATE REFERITOARE LA CONSTRUCTII			
Cod constr.	Destinatia	Suprafata construita la sol [mp]	Mentiuni
C1	CIE	10	Culee pod, cu suprafata construita desfasurata de 10 mp, km 0+202
C2	CIE	8	Culee pod, cu suprafata construita desfasurata de 8 mp, km 1+816
TOTAL		18	

Suprafata totala masurata a imobilului = 22567 mp
Suprafata din act = - mp

Lungimea totala masurata a imobilului = 1616 m
Lungimea din act = - m

Executant: SC TOPOGECAD SRL
Intocmit: IAMANDI DOREL
Confirm executarea masuratorilor la teren, corectitudinea intocmirii documentatiei cadastrale si corespondenta acesteia cu realitatea din teren
Data
Semnatura si stampila
AUTORIZARE Nr. 0927/ 01.09.2016
SC TOPOGECAD SRL
IAMANDI DOREL

Inspector
Confirm introducerea imobilului in baza de date integrata si atribuirea numarului cadastral
Semnatura si parafa
Stampila BCPI
Data.....

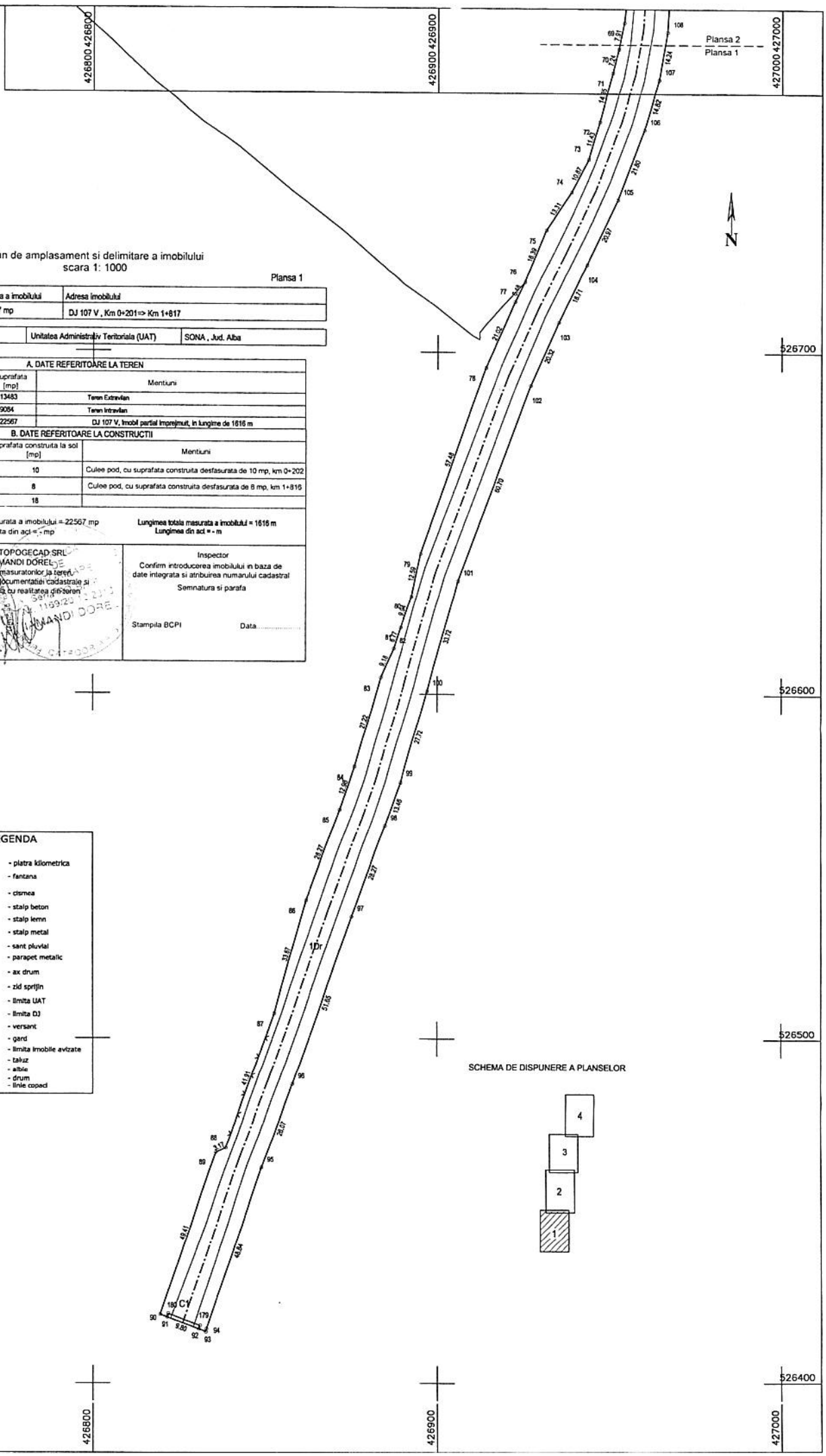

LEGENDA

- Km - piatra kilometrica
- fantana
- cismea
- stalp beton
- stalp lemn
- stalp metal
- sant pluvial
- parapet metalic
- ax drum
- zid sprijin
- limita UAT
- limita DJ
- versant
- gard
- limita imobile avizate
- taluz
- albie
- drum
- linie copaci

SCHEMA DE DISPUNERE A PLANSELOR

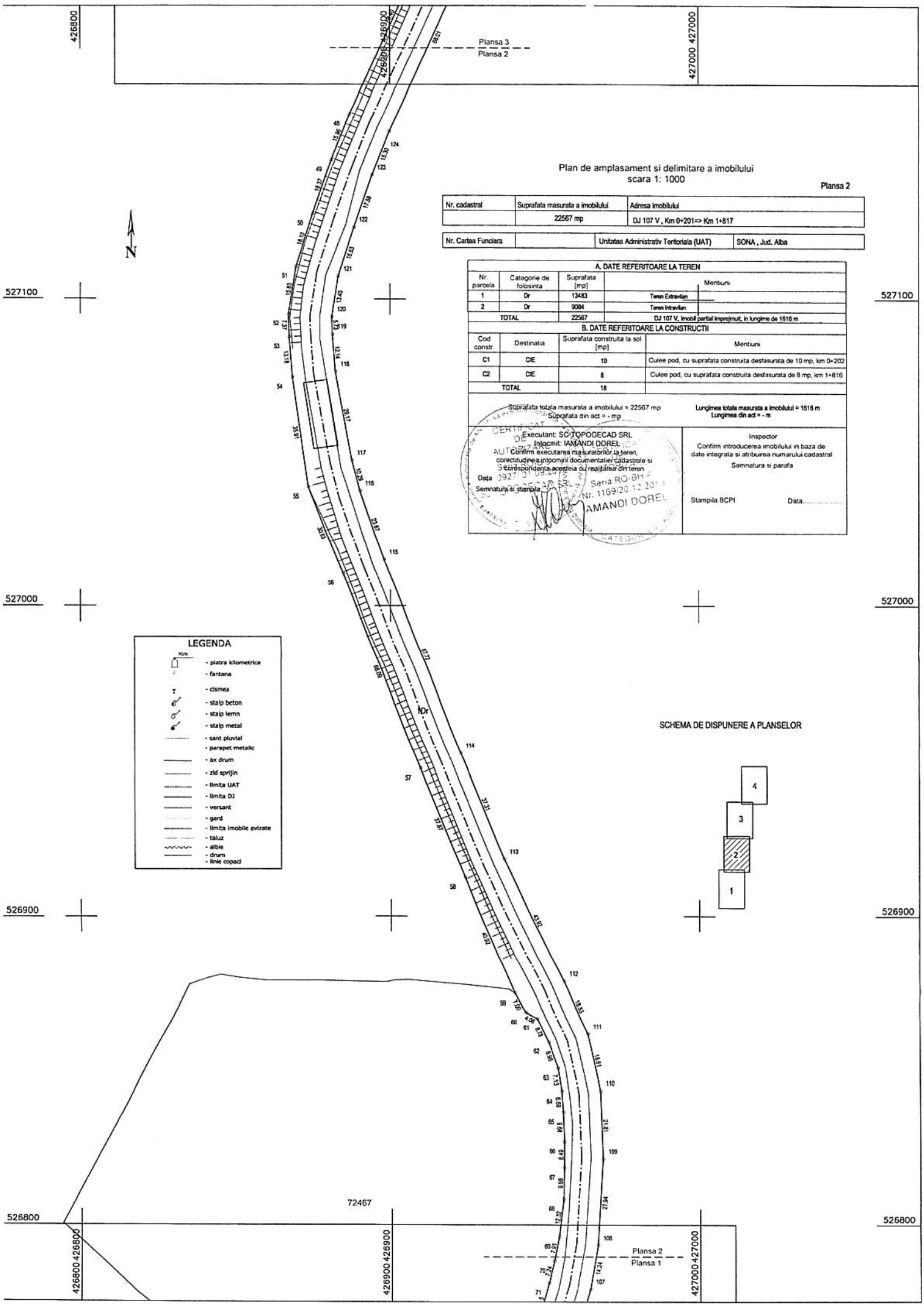

Plan de amplasament si delimitare a imobilului
scara 1: 1000

Plansa 2

Nr. cadastral	Suprafata masurata a imobilului	Adresa imobilului
	22567 mp	DJ 107 V , Km 0+201=> Km 1+817

Nr. Cartea Funciara		Unitatea Administrativ Teritoriala (UAT)	SONA , Jud. Alba

A. DATE REFERITOARE LA TEREN

Nr. parcela	Categorie de folosinta	Suprafata [mp]	Mentiuni
1	Dr	13483	Teren Extravilan
2	Dr	9084	Teren Intravilan
TOTAL		22567	DJ 107 V, imobil partial imprejmuit, in lungime de 1616 m

B. DATE REFERITOARE LA CONSTRUCTII

Cod constr.	Destinatia	Suprafata construita la sol [mp]	Mentiuni
C1	CIE	10	Culee pod, cu suprafata construita desfasurata de 10 mp, km 0+202
C2	CIE	8	Culee pod, cu suprafata construita desfasurata de 8 mp, km 1+816
TOTAL		18	

Suprafata totala masurata a imobilului = 22567 mp
Suprafata din act = - mp

Lungimea totala masurata a imobilului = 1616 m
Lungimea din act = - m

Executant: SC TOPOGECAD SRL
Intocmit: IAMANDI DOREL
Confirm executarea masuratorilor la teren, corectitudinea intocmirii documentatiei cadastrale si corespondenta acesteia cu realitatea din teren
Data 09.27/01.09.2015
Semnatura si stampila

Inspector
Confirm introducerea imobilului in baza de date integrata si atribuirea numarului cadastral
Semnatura si parafa

Stampila BCPI Data.....

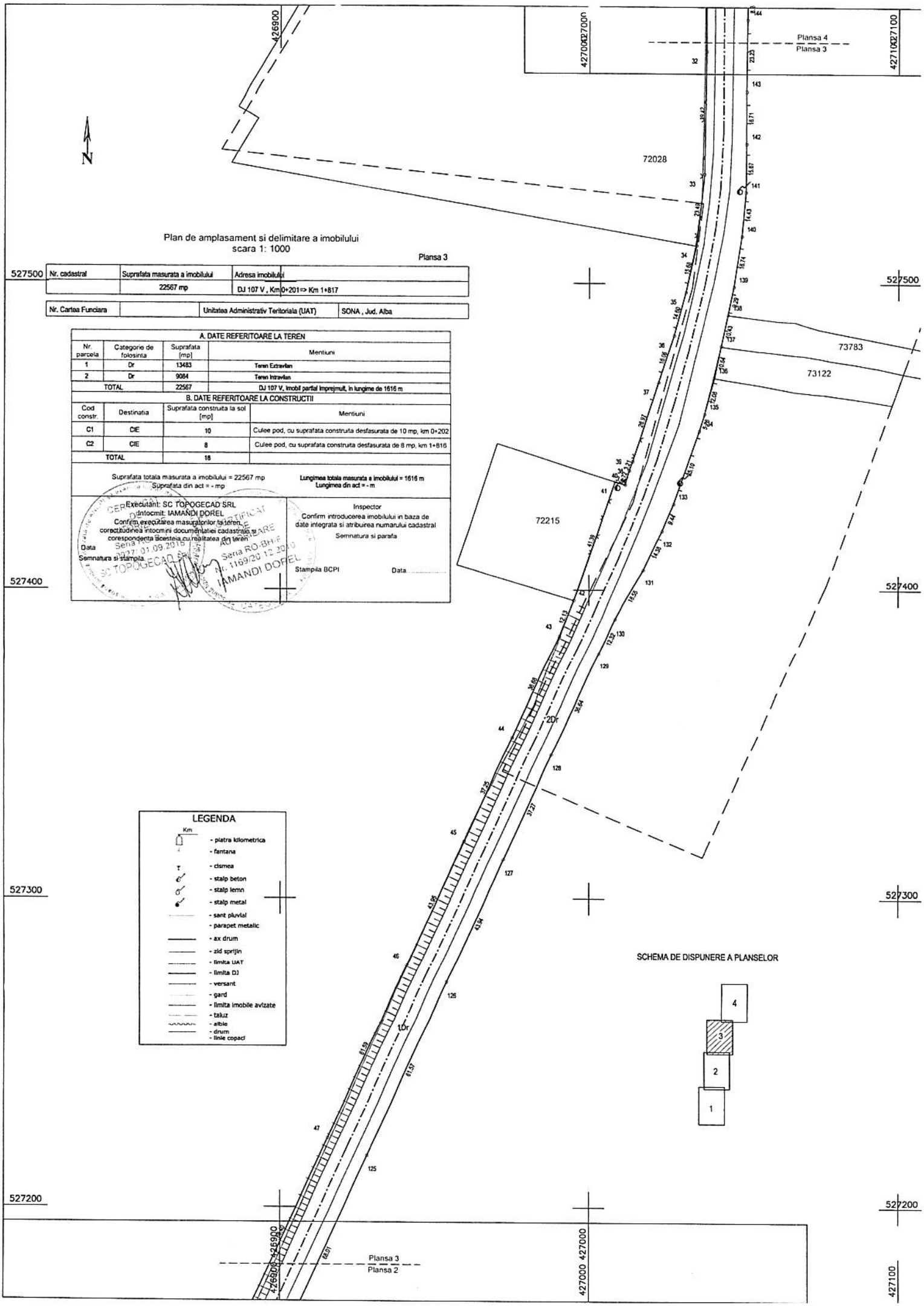

Plan de amplasament si delimitare a imobilului
scara 1: 1000

Plansa 3

Nr. cadastral	Suprafata masurata a imobilului	Adresa imobilului
	22567 mp	DJ 107 V , Km 0+201=> Km 1+817

Nr. Cartea Funciara		Unitatea Administrativ Teritoriala (UAT)	SONA , Jud. Alba

A. DATE REFERITOARE LA TEREN

Nr. parcela	Categorie de folosinta	Suprafata [mp]	Mentiuni
1	Dr	13483	Teren Extravilan
2	Dr	9084	Teren Intravilan
TOTAL		22567	DJ 107 V, imobil partial imprejmuit, in lungime de 1616 m

B. DATE REFERITOARE LA CONSTRUCTII

Cod constr.	Destinatia	Suprafata construita la sol [mp]	Mentiuni
C1	CIE	10	Culee pod, cu suprafata construita desfasurata de 10 mp, km 0+202
C2	CIE	8	Culee pod, cu suprafata construita desfasurata de 8 mp, km 1+816
TOTAL		18	

Suprafata totala masurata a imobilului = 22567 mp
Suprafata din act = - mp

Lungimea totala masurata a imobilului = 1616 m
Lungimea din act = - m

Executant: SC TOPOGECAD SRL
Intocmit: IAMANDI DOREL
Confirm executarea masuratorilor la teren, corectitudinea intocmirii documentatiei cadastrale si corespondenta acesteia cu realitatea din teren
Data
Semnatura si stampila

Inspector
Confirm introducerea imobilului in baza de date integrata si atribuirea numarului cadastral
Semnatura si parafa
Stampila BCPI
Data .....

Plan de amplasament si delimitare a imobilului
scara 1: 1000

Plansa 4

Nr. cadastral	Suprafata masurata a imobilului	Adresa imobilului
	22567 mp	DJ 107 V , Km 0+201=> Km 1+817

Nr. Cartea Funciara		Unitatea Administrativ Teritoriala (UAT)	SONA , Jud. Alba

A. DATE REFERITOARE LA TEREN			
Nr. parcela	Categorie de folosinta	Suprafata [mp]	Mentiuni
1	Dr	13483	Teren Extravilan
2	Dr	9084	Teren Intravilan
TOTAL		22567	DJ 107 V, imobil partial imprejmuit, in lungime de 1616 m

B. DATE REFERITOARE LA CONSTRUCTII			
Cod constr.	Destinatia	Suprafata construita la sol [mp]	Mentiuni
C1	CIE	10	Culee pod, cu suprafata construita desfasurata de 10 mp, km 0+202
C2	CIE	8	Culee pod, cu suprafata construita desfasurata de 8 mp, km 1+816
TOTAL		18	

Suprafata totala masurata a imobilului = 22567 mp
Suprafata din act = - mp

Lungimea totala masurata a imobilului = 1616 m
Lungimea din act = - m

Executant: SC TOPOGECAD SRL
Intocmit: IAMANDI DOREL
Confirm executarea masuratorilor la teren, corectitudinea intocmirii documentatiei cadastrale si corespondenta acesteia cu realitatea din teren

Data
Semnatura si stampila

Inspector
Confirm introducerea imobilului in baza de date integrata si atribuirea numarului cadastral
Semnatura si parafa

Stampila BCPI

Data.....

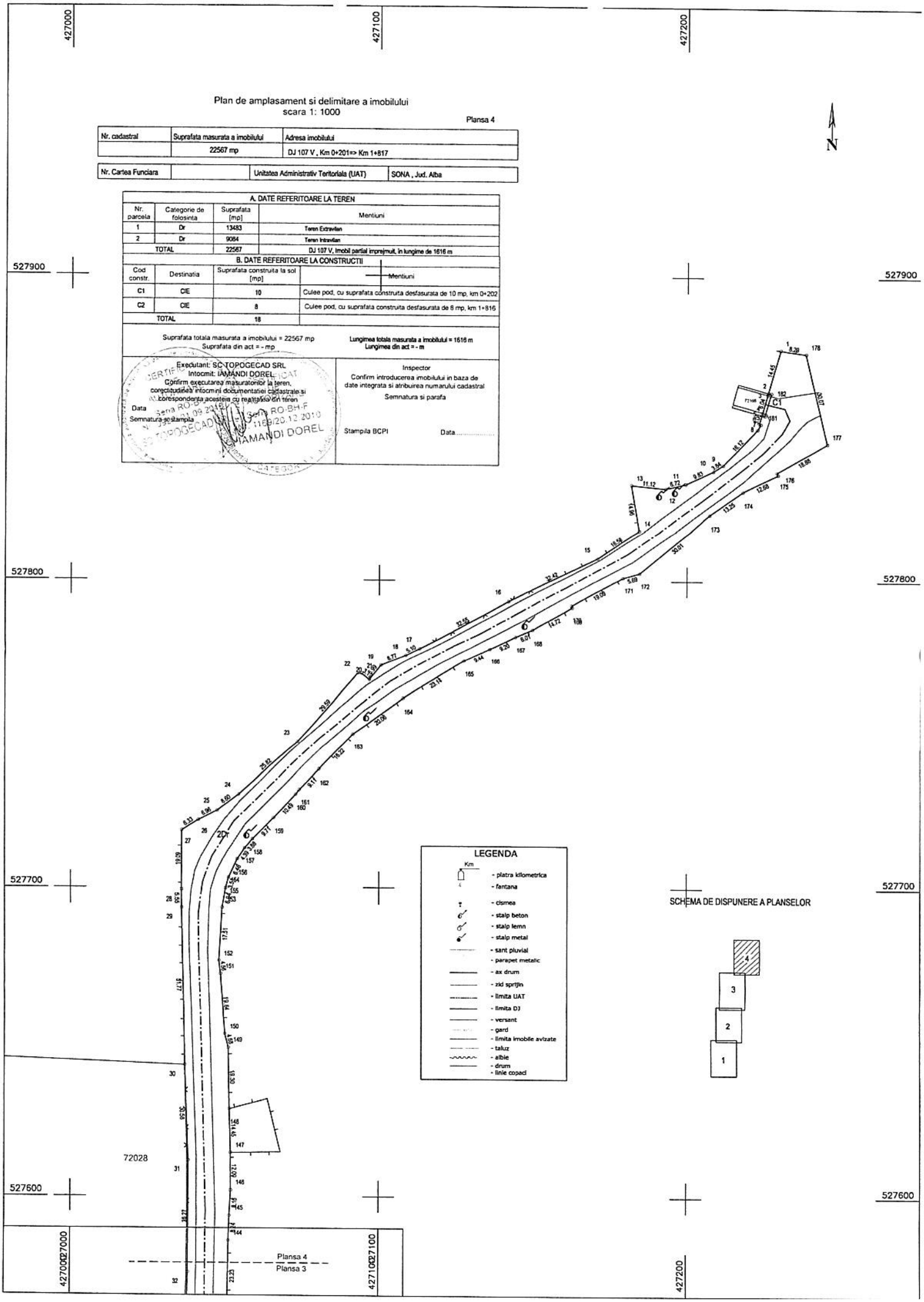

CAD-4

MEMORIU TEHNIC

1. **Adresa imobilului:**

DJ 107V, **Km 1+827(1+817) => Km 7+962, UAT SONA, Jud. Alba**

2. **Tipul lucrării: Prima Inscriere.** *Prezenta lucrare are ca scop* ***inscrierea dreptului de proprietate asupra imobilului,*** *in favoarea* **judetului ALBA-domeniu public.**

3. **Scurtă prezentare a situaţiei din teren:**

- Documentarea si identificarea imobilului au fost realizate conform datelor si documentelor detinute de proprietar. Imobilul *face parte din* DJ 107V, fiind situat pe teritoriul administrativ al UAT SONA, jud. Alba si se afla in proprietatea Judetului Alba, conform: ***HG 974/05.09.2002.***
- Pentru respectarea prevederilor articolului 84 din ordinul 700/2014 cu modificarile si completarile ulterioare, in ceea ce priveste raportul dintre suprafata masurata si cea din acte a imobilelor supuse receptiei, a fost depus la dosar, actul de proprietate: ***HG 974/05.09.2002.***

Proprietar asupra constructiei C1 este Judetul Alba- domeniu public conform adeverintei depuse la dosar cu nr. .....

4. **Operaţiuni topo-cadastrale efectuate:**

Pentru masurarea punctelor de detaliu s-a folosit metoda cinematica (RTK). Realizarea observatiilor a fost facuta cu ajutorul a doua receptoare GNSS (Stonex) cu dubla frecventa. Receptoarele „rover" au primit corectii in timp real de la un receptor GNSS stationat pe un punct de coordonate determinat anterior ca punct de detaliu. Coordonatele punctului,(in care stationeaza receptorul GNSS care transmite corectiile in timp real) au fost determinate in mod automat de catre receptor prin media aritmetica a 30 de citiri ale punctului respectiv. Corectiile au fost transmise prin radio de la receptorul amplasat pe punctul de coordonate determinate, catre receptoarele mobile amplasate in punctele de detaliu. Timpul de stationare pentru punctele de detaliu care au fost masurate a fost stabilit la 3"(media la 3 citiri) in functie de semnalul satelitar receptionat si configuratia terenului. Calculul suprafetelor a fost efectuat prin metoda analitica.

Sistemul de coordonate folosit la determinarea punctelor de detaliu este Sistemul de Proiectie Stereografic 1970.

Prelucrarea datelor şi întocmirea documentaţiei s-au efectuat conform Ordinului nr. 700/2014 privind aprobarea Regulamentului de avizare, recepţie şi înscriere în evidenţele de cadastru şi carte funciară, cu modificarile si completarile ulterioare. În urma prelucrării datelor, s-a constatat că punctele de detaliu asigură precizia cerută de instrucţiuni.

Nota Conform legislatiei in vigoare (Legea 571/2003 privind codul fiscal) pentru terenurile si constructiile aflate in domeniu public al statului nu se datoreaza impozite si in concluzie nu este necesara depunerea unui certificat fiscal in prezenta documentatie.

Data

30.06.2020

Intocmit

S.C. TOPOGECAD S.R.L.

IAMANDI DOREL

CERTIFICAT DE AUTORIZARE Seria RO-B-J Nr 0927/ 01.09.2016 SC TOPOGECAD SRL

CERTIFICAT DE AUTORIZARE Seria RO-B-I Nr. 1169/20.1 IAMANDI DOREL

CALCULUL ANALITIC AL SUPRAFETELOR

Teren			
Pct.	Nord(X)	Est(Y)	Lungimi
1	532081.229	423159.599	4.95
2	532076.363	423160.483	46.34
3	532031.672	423172.719	100.49
4	531933.687	423195.008	22.41
5	531911.291	423195.714	30.65
6	531881.269	423201.904	12.32
7	531868.961	423202.449	33.40
8	531836.195	423208.928	28.67
9	531808.133	423214.785	24.83
10	531783.817	423219.803	19.02
11	531765.165	423223.534	33.92
12	531731.977	423230.563	23.37
13	531709.002	423234.857	61.84
14	531648.813	423249.064	27.10
15	531623.537	423258.851	22.31
16	531602.517	423266.330	60.58
17	531543.760	423281.080	29.36
18	531515.389	423288.653	20.18
19	531496.729	423296.326	22.22
20	531476.907	423306.375	54.09
21	531431.345	423335.530	25.11
22	531411.187	423350.505	21.78
23	531392.852	423362.252	43.87
24	531352.252	423378.872	37.80
25	531316.458	423391.021	53.07
26	531268.485	423413.723	115.03
27	531167.967	423469.656	60.33
28	531117.572	423502.824	26.48
29	531096.318	423518.622	117.96
30	531006.472	423595.052	50.08
31	530966.802	423625.614	49.68
32	530930.736	423659.784	68.54
33	530879.552	423705.363	73.70
34	530825.471	423755.429	45.43
35	530793.297	423787.498	34.12
36	530767.013	423809.256	14.57
37	530756.005	423818.804	25.97
38	530739.440	423838.808	29.69
39	530723.646	423863.947	25.76
40	530708.206	423884.565	16.32
41	530697.271	423896.682	13.48
42	530688.066	423906.524	78.88
43	530629.291	423959.125	96.64
44	530552.866	424018.279	97.56
45	530475.433	424077.627	65.55
46	530423.373	424117.463	21.46
47	530406.950	424131.280	28.12
48	530387.558	424151.640	50.49
49	530356.962	424191.798	53.63
50	530328.663	424237.354	

C1			
Pct.	Nord(X)	Est(Y)	Lungimi
150	527857.893	427214.531	1.00
324	527858.165	427213.569	7.57
325	527865.453	427215.631	1.00
147	527865.180	427216.593	0.74
148	527864.467	427216.391	6.09
149	527858.603	427214.732	0.74
150	527857.893	427214.531	
S=7.57mp			

C2			
Pct.	Nord(X)	Est(Y)	Lungimi
326	532077.638	423150.385	1.00
322	532078.602	423150.118	5.34
323	532080.027	423155.261	1.00
327	532079.063	423155.528	5.34
326	532077.638	423150.385	
S=5.34mp			

51	530313.913	424272.859	38.45
52	530297.175	424302.703	34.22
53	530244.855	424382.844	95.71
54	530177.523	424497.276	132.77
55	530137.723	424565.971	79.39
56	530103.221	424624.270	67.74
57	530052.999	424715.076	103.77
58	530006.856	424789.101	87.23
59	529959.472	424877.090	99.94
60	529936.967	424914.569	43.72
61	529926.244	424935.911	23.88
62	529910.528	424954.723	24.51
63	529907.527	424958.617	4.92
64	529878.155	424988.469	41.88
65	529797.855	425092.308	131.27
66	529700.279	425223.025	163.12
67	529651.007	425281.439	76.42
68	529630.814	425302.530	29.20
69	529580.018	425348.143	68.27
70	529480.823	425421.073	123.12
71	529440.268	425450.649	50.19
72	529400.756	425482.668	50.86
73	529374.880	425505.767	34.69
74	529346.670	425533.768	39.75
75	529313.272	425564.185	45.17
76	529188.367	425661.820	158.54
77	529149.169	425691.450	49.14
78	529141.649	425698.643	10.41
79	529092.517	425750.589	71.50
80	529082.334	425761.559	14.97
81	529077.871	425766.252	6.48
82	529072.454	425768.251	5.77
83	529065.336	425784.093	17.37
84	529053.701	425822.356	39.99
85	529048.881	425840.719	18.99
86	529043.737	425870.369	30.09
87	529036.214	425920.423	50.62
88	529021.093	425986.287	67.58
89	528994.737	426081.240	98.54
90	528987.935	426104.486	24.22
91	528982.947	426121.814	18.03
92	528977.130	426129.930	9.99
93	528970.144	426143.039	14.85
94	528961.175	426159.324	18.59
95	528951.487	426176.432	19.66
96	528905.764	426260.790	95.95
97	528832.051	426403.750	160.85
98	528817.628	426430.268	30.19
99	528801.127	426453.879	28.81
100	528776.353	426481.843	37.36
101	528737.600	426518.506	53.35
102	528693.906	426559.293	59.77
103	528656.362	426598.756	54.47
104	528592.220	426657.765	87.16
105	528544.224	426697.862	62.54
106	528531.892	426708.637	16.38
107	528516.567	426721.764	20.18
108	528463.392	426767.719	70.28
109	528435.612	426794.057	38.28
			98.16

110	528380.286	426875.142	[illegible]
111	528357.648	426922.054	52.09
112	528324.538	426958.449	49.20
113	528310.762	426970.464	18.28
114	528300.845	426981.326	14.71
115	528254.227	427015.426	57.76
116	528236.656	427029.677	22.62
117	528222.842	427041.455	18.15
118	528198.294	427062.064	32.05
119	528172.231	427084.010	34.07
120	528159.954	427097.481	18.23
121	528154.649	427103.403	7.95
122	528140.415	427120.860	22.52
123	528117.694	427133.650	26.07
124	528113.706	427135.299	4.32
125	528096.495	427141.373	18.25
126	528079.524	427145.543	17.48
127	528079.108	427146.610	1.15
128	528048.841	427149.055	30.37
129	528024.489	427150.084	24.37
130	528000.315	427150.653	24.18
131	527980.420	427151.825	19.93
132	527976.503	427152.255	3.94
133	527928.529	427153.313	47.99
134	527924.723	427153.581	3.82
135	527916.785	427155.340	8.13
136	527903.883	427159.049	13.42
137	527899.998	427160.561	4.17
138	527896.480	427162.387	3.96
139	527894.768	427163.565	2.08
140	527889.842	427167.511	6.31
141	527887.298	427169.977	3.54
142	527884.779	427172.590	3.63
143	527878.350	427180.887	10.50
144	527877.326	427182.526	1.93
145	527877.047	427186.674	4.16
146	527876.666	427219.847	33.18
147	527865.180	427216.593	11.94
148	527864.467	427216.391	0.74
149	527858.603	427214.732	6.09
150	527857.893	427214.531	0.74
151	527855.140	427213.752	2.86
152	527857.895	427205.428	8.77
153	527861.724	427187.800	18.04
154	527863.845	427176.443	11.55
155	527867.737	427159.671	17.22
156	527875.674	427157.795	8.16
157	527884.786	427154.479	9.70
158	527884.602	427154.136	0.39
159	527889.724	427151.590	5.72
160	527903.017	427144.889	14.89
161	527917.082	427141.896	14.38
162	527929.634	427140.387	12.64
163	527946.042	427139.095	16.46
164	527945.643	427137.948	1.21
165	527969.119	427135.254	23.63
166	527989.491	427135.133	20.37
167	528005.941	427133.853	16.50
168	528005.781	427132.501	1.36
169	528012.296	427132.094	6.53

169	[illegible]	[illegible]	[illegible]
170	528016.452	427132.223	4.16
171	528030.613	427131.148	14.20
172	528035.400	427130.325	4.86
173	528044.613	427129.907	9.22
174	528049.584	427129.264	5.01
175	528063.269	427128.241	13.72
176	528065.066	427128.205	1.80
177	528082.819	427125.992	17.89
178	528086.261	427124.706	3.67
179	528102.448	427120.911	16.63
180	528113.770	427116.096	12.30
181	528116.195	427114.297	3.02
182	528117.082	427111.985	2.48
183	528128.227	427102.758	14.47
184	528132.370	427098.987	5.60
185	528138.408	427094.576	7.48
186	528151.724	427082.716	17.83
187	528158.348	427076.670	8.97
188	528168.046	427067.994	13.01
189	528172.774	427063.429	6.57
190	528172.477	427063.177	0.39
191	528174.002	427061.844	2.03
192	528185.962	427051.263	15.97
193	528204.159	427035.218	24.26
194	528218.188	427025.033	17.34
195	528230.448	427015.080	15.79
196	528254.021	426997.295	29.53
197	528283.137	426973.742	37.45
198	528298.017	426960.932	19.63
199	528299.491	426959.451	2.09
200	528314.495	426945.639	20.39
201	528319.562	426940.004	7.58
202	528329.212	426926.629	16.49
203	528338.856	426912.317	17.26
204	528346.005	426901.071	13.33
205	528353.578	426888.124	15.00
206	528361.424	426874.261	15.93
207	528371.244	426851.957	24.37
208	528371.061	426851.473	0.52
209	528377.529	426840.201	13.00
210	528382.660	426829.935	11.48
211	528387.309	426820.412	10.60
212	528393.243	426808.394	13.40
213	528397.480	426805.747	5.00
214	528404.535	426795.204	12.69
215	528414.544	426787.694	12.51
216	528439.202	426768.372	31.33
217	528468.089	426743.217	38.30
218	528497.214	426717.110	39.11
219	528528.352	426688.722	42.14
220	528624.708	426606.104	126.93
221	528665.555	426569.835	54.63
222	528687.439	426549.492	29.88
223	528736.729	426501.083	69.09
224	528756.396	426484.465	25.75
225	528778.665	426463.470	30.61
226	528795.235	426443.500	25.95
227	528809.862	426420.448	27.30
228	528826.398	426389.181	35.37
[illegible]	[illegible]	[illegible]	[illegible]

229	528852.052	426336.117	56.94
230	528882.546	426278.176	65.48
231	528917.951	426217.462	70.28
232	528930.326	426195.336	25.35
233	528956.770	426140.294	61.07
234	528982.412	426079.814	65.69
235	528990.592	426054.060	27.02
236	529006.014	425995.902	60.17
237	529022.177	425931.459	66.44
238	529036.174	425846.367	86.24
239	529041.013	425825.558	21.36
240	529053.842	425782.258	45.16
241	529060.258	425767.087	16.47
242	529066.981	425757.388	11.80
243	529072.130	425751.973	7.47
244	529082.301	425741.017	14.95
245	529131.719	425688.769	71.92
246	529140.079	425680.772	11.57
247	529179.835	425650.720	49.84
248	529304.234	425553.479	157.90
249	529337.020	425523.620	44.35
250	529365.280	425495.569	39.82
251	529391.682	425472.002	35.39
252	529431.730	425439.547	51.55
253	529472.551	425409.777	50.52
254	529571.174	425337.269	122.41
255	529621.066	425292.466	67.06
256	529640.589	425272.075	28.23
257	529689.309	425214.317	75.56
258	529786.707	425083.838	162.82
259	529867.139	424979.827	131.48
260	529925.439	424906.571	93.62
261	529947.302	424870.164	42.47
262	529994.740	424782.073	100.05
263	530040.925	424707.980	87.31
264	530091.069	424617.316	103.61
265	530125.641	424558.897	67.88
266	530162.930	424475.763	91.11
267	530170.384	424461.675	15.94
268	530186.461	424436.684	29.72
269	530211.830	424397.160	46.97
270	530238.392	424354.492	50.26
271	530270.758	424302.543	61.21
272	530297.632	424252.017	57.23
273	530329.324	424199.842	61.05
274	530359.028	424160.847	49.02
275	530381.909	424129.206	39.05
276	530394.883	424114.130	19.89
277	530399.702	424109.473	6.70
278	530414.607	424106.541	15.19
279	530466.925	424066.509	65.88
280	530544.324	424007.187	97.52
281	530620.327	423948.359	96.11
282	530678.266	423896.506	77.75
283	530686.961	423887.210	12.73
284	530697.384	423875.661	15.56
285	530712.096	423856.015	24.54
286	530728.072	423830.584	30.03
287	530736.113	423823.158	10.95
[illegible]	[illegible]	[illegible]	17.30

288	530747.692	423810.309	
289	530770.510	423790.379	30.30
290	530805.390	423757.235	48.12
291	530832.411	423731.236	37.50
292	530849.844	423714.555	24.13
293	530894.694	423672.717	61.33
294	530962.713	423611.922	91.23
295	531031.888	423554.616	89.83
296	531045.370	423543.499	17.47
297	531134.064	423474.002	112.68
298	531203.421	423434.859	79.64
299	531234.608	423417.570	35.66
300	531279.709	423393.492	51.13
301	531345.849	423364.993	72.02
302	531378.995	423353.033	35.24
303	531388.886	423346.833	11.67
304	531401.181	423339.916	14.11
305	531408.484	423335.357	8.61
306	531436.307	423315.329	34.28
307	531474.368	423292.946	44.15
308	531510.037	423276.034	39.48
309	531550.456	423263.829	42.22
310	531612.966	423246.878	64.77
311	531654.256	423235.304	42.88
312	531692.983	423228.042	39.40
313	531752.701	423217.650	60.62
314	531796.178	423206.908	44.78
315	531861.452	423192.552	66.83
316	531920.345	423182.220	59.79
317	531978.143	423168.604	59.38
318	532028.577	423158.465	51.44
319	532043.270	423154.670	15.18
320	532073.978	423146.978	31.66
321	532077.540	423146.285	3.63
322	532078.602	423150.118	3.98
323	532080.027	423155.261	5.34
1	532081.229	423159.599	4.50
S=90096.11mp			

Executant: SC TOPOGECAD SRL
Intocmit: ING. IAMANDI DOREL

CERTIFICAT DE AUTORIZARE Seria RO-B-J Nr. 0927/ 01.09.2016 SC TOPOGECAD SRL CLASA I

CERTIFICAT DE AUTORIZARE Seria RO-BH-F 1169/20.12.2010 IAMANDI DOREL CATEGORIA A

Plan de amplasament si delimitare a imobilului
scara 1: 1000

Plansa 1

Nr. cadastral	Suprafata masurata a imobilului	Adresa imobilului
	90096 mp	DJ 107 V., Km 1+827 (1+817) => Km 7+962

Nr. Carte Funciara		Unitatea Administrativ Teritoriala (UAT)	SONA , Jud. Alba

A. DATE REFERITOARE LA TEREN			
Nr. parcela	Categorie de folosinta	Suprafata [mp]	Mentiuni
1	Dr	13020	Teren intravilan
2	Dr	77076	Teren Extravilan
TOTAL		90096	DJ 107 V, imobil partial imprejmuit, in lungime de 6135 m

B. DATE REFERITOARE LA CONSTRUCTII			
Cod constr.	Destinatie	Suprafata construita la sol [mp]	Mentiuni
C1	CIE	8	Culee pod, cu suprafata construita desfasurata de 8 mp, km 1+829
C2	CIE	5	Culee pod, cu suprafata construita desfasurata de 5 mp, km 7+961
TOTAL		13	

Suprafata totala masurata a imobilului = 90096 mp
Suprafata din act = - mp

Lungimea totala masurata a imobilului = 6135 m
Lungimea din act = - m

Executant: SC TOPOGECAD SRL
Intocmit: IAMANDI DOREL
Confirm executarea masuratorilor la teren, corectitudinea intocmirii documentatiei cadastrale si corespondenta acesteia cu realitatea din teren
Data
Semnatura si stampila

Inspector
Confirm introducerea imobilului in baza de date integrata si atribuirea numerului cadastral
Semnatura si parafa

Stampila BCPI Data.....

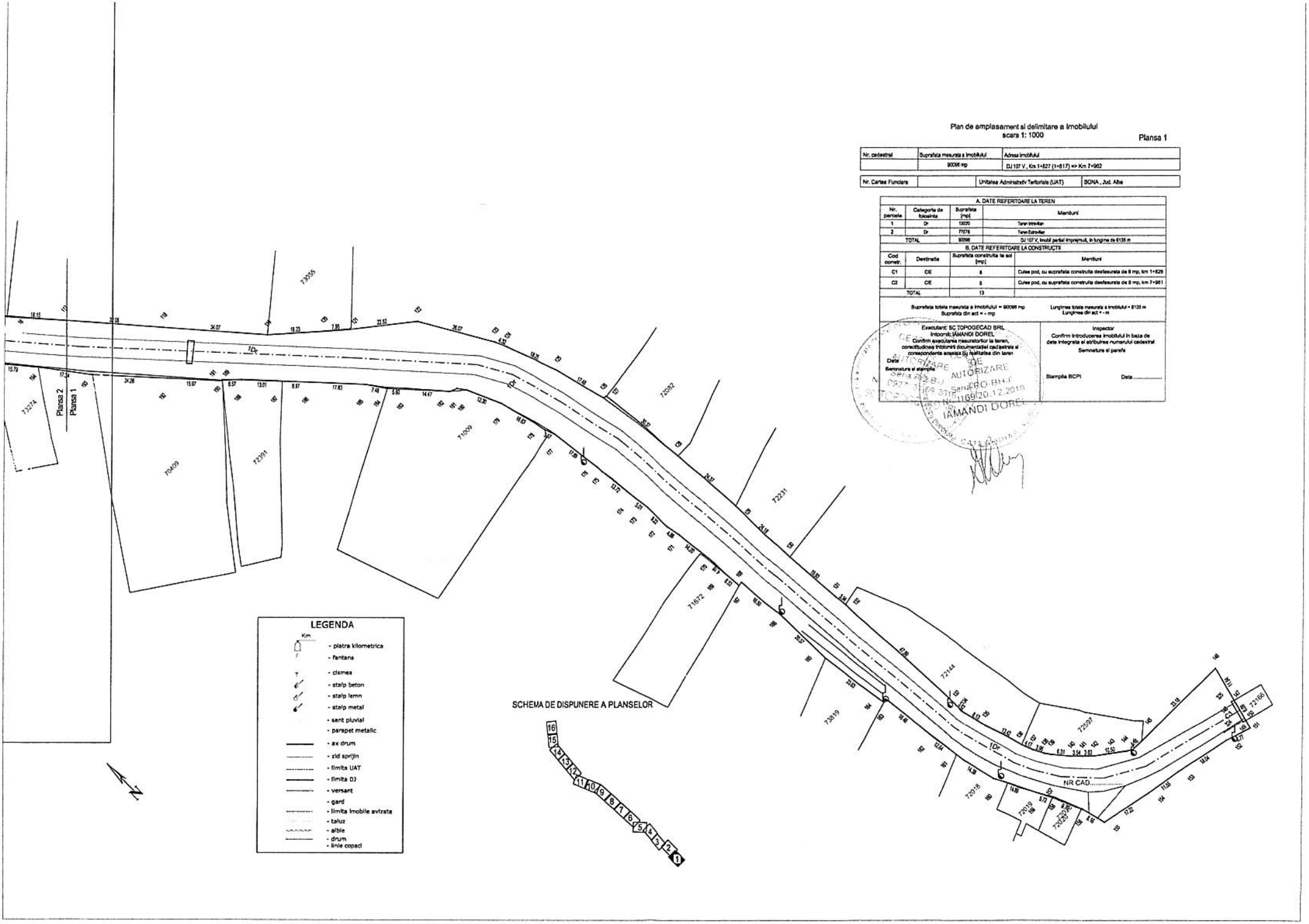

Plan de amplasament si delimitare a imobilului
scara 1: 1000

Plansa 2

Nr. cadastral	Suprafata masurata a imobilului	Adresa imobilului
	90096 mp	DJ 107 V , Km 1+827 (1+817) => Km 7+962

Nr. Carte Funciara		Unitatea Administrativ Teritoriala (UAT)	SONA , Jud. Alba

A. DATE REFERITOARE LA TEREN

Nr. parcela	Categorie de folosinta	Suprafata [mp]	Mentiuni
1	Dr	13020	Teren Intravilan
2	Dr	77076	Teren Extravilan
TOTAL		90096	DJ 107 V, Imobil partial imprejmuit, in lungime de 8135 m

B. DATE REFERITOARE LA CONSTRUCTII

Cod constr.	Destinatia	Suprafata construita la sol [mp]	Mentiuni
C1	CE	8	Culee pod, cu suprafata construita desfasurata de 8 mp, km 1+828
C2	CE	5	Culee pod, cu suprafata construita desfasurata de 5 mp, km 7+961
TOTAL		13	

Suprafata totala masurata a imobilului = 90096 mp
Suprafata din act = - mp

Lungimea totala masurata a imobilului = 8135 m
Lungimea din act = - m

Executant: SC TOPOGECAD SRL
Inscris: IAMANDI DOREL
Confirm executarea masuratorilor la teren, corectitudinea inscrierii documentatiei cadastrale si corespondenta acesteia cu realitatea din teren
Data
Semnatura si stampila

Inspector
Confirm introducerea imobilului in baza de date integrata si atribuirea numarului cadastral
Semnatura si parafa

Stampila BCPI Data.....

CERTIFICAT DE AUTORIZARE Seria RO-BI-I Nr. 0927/01.09.2016 SC TOPOGECAD SRL

CERTIFICAT DE AUTORIZARE Seria RO-BH-I Nr. 1169/20.12.2011 IAMANDI DOREL

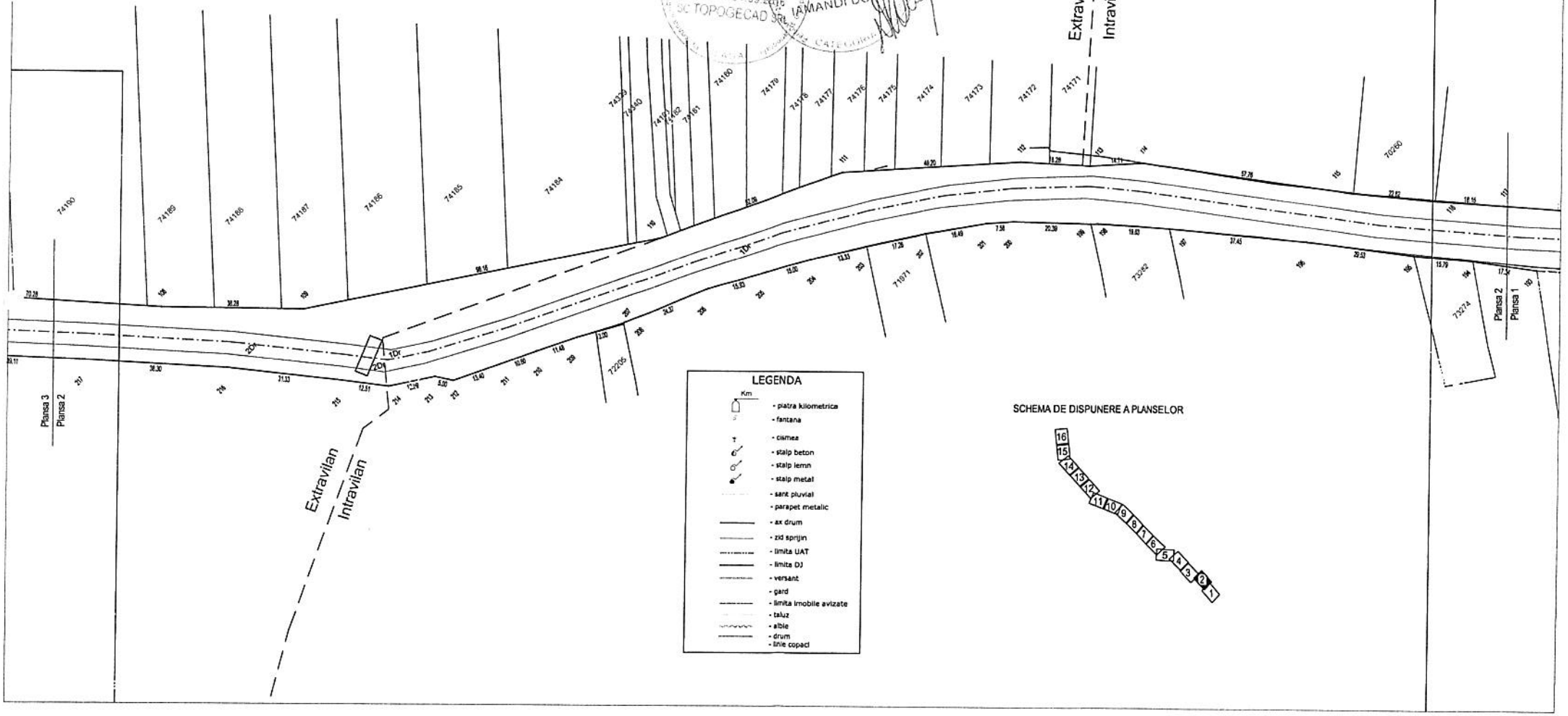

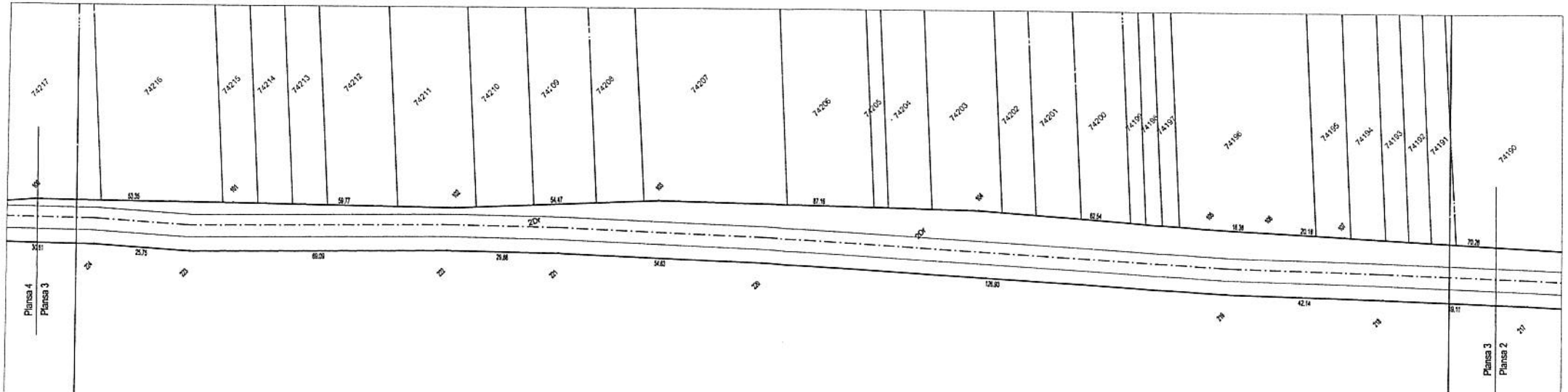

LEGENDA

Km

- piatra kilometrica
- fantana
- cismea
- stalp beton
- stalp lemn
- stalp metal
- sant pluvial
- parapet metalic
- ax drum
- zid sprijin
- limita UAT
- limita DJ
- versant
- gard
- limita imobile avizate
- taluz
- albie
- drum
- linie copaci

SCHEMA DE DISPUNERE A PLANSELOR

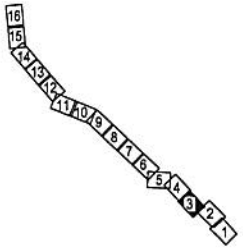

Plan de amplasament si delimitare a imobilului
scara 1: 1000

Pl. 3

Nr. cadastral	Suprafata masurata a imobilului	Adresa imobilului
	90096 mp	DJ 107 V , Km 1+827 (1+817) => Km 7+962

Nr. Cartea Funciara		Unitatea Administrativ Teritoriala (UAT)	SONA , Jud. Alba

A. DATE REFERITOARE LA TEREN

Nr. parcela	Categorie de folosinta	Suprafata [mp]	Mentiuni
1	Dr	13020	Teren Intravilan
2	Dr	77076	Teren Extravilan
TOTAL		90096	DJ 107 V, imobil partial imprejmuit, in lungime de 6135 m

B. DATE REFERITOARE LA CONSTRUCTII

Cod constr.	Destinatia	Suprafata construita la sol [mp]	Mentiuni
C1	CIE	8	Culee pod, cu suprafata construita desfasurata de 8 mp, km 1+828
C2	CIE	5	Culee pod, cu suprafata construita desfasurata de 5 mp, km 7+961
TOTAL		13	

Suprafata totala masurata a imobilului = 90096 mp
Suprafata din act = - mp

Lungimea totala masurata a imobilului = 6135 m
Lungimea din act = - m

Executant: SC TOPOGECAD SRL
Intocmit; IAMANDI DOREL
Confirm executarea masuratorilor la teren, corectitudinea intocmirii documentatiei cadastrale si corespondenta acesteia cu realitatea din teren

Data

Semnatura si stampila

Inspector
Confirm introducerea imobilului in baza de date integrata si atribuirea numarului cadastral

Semnatura si parafa

Stampila BCPI

Data.....

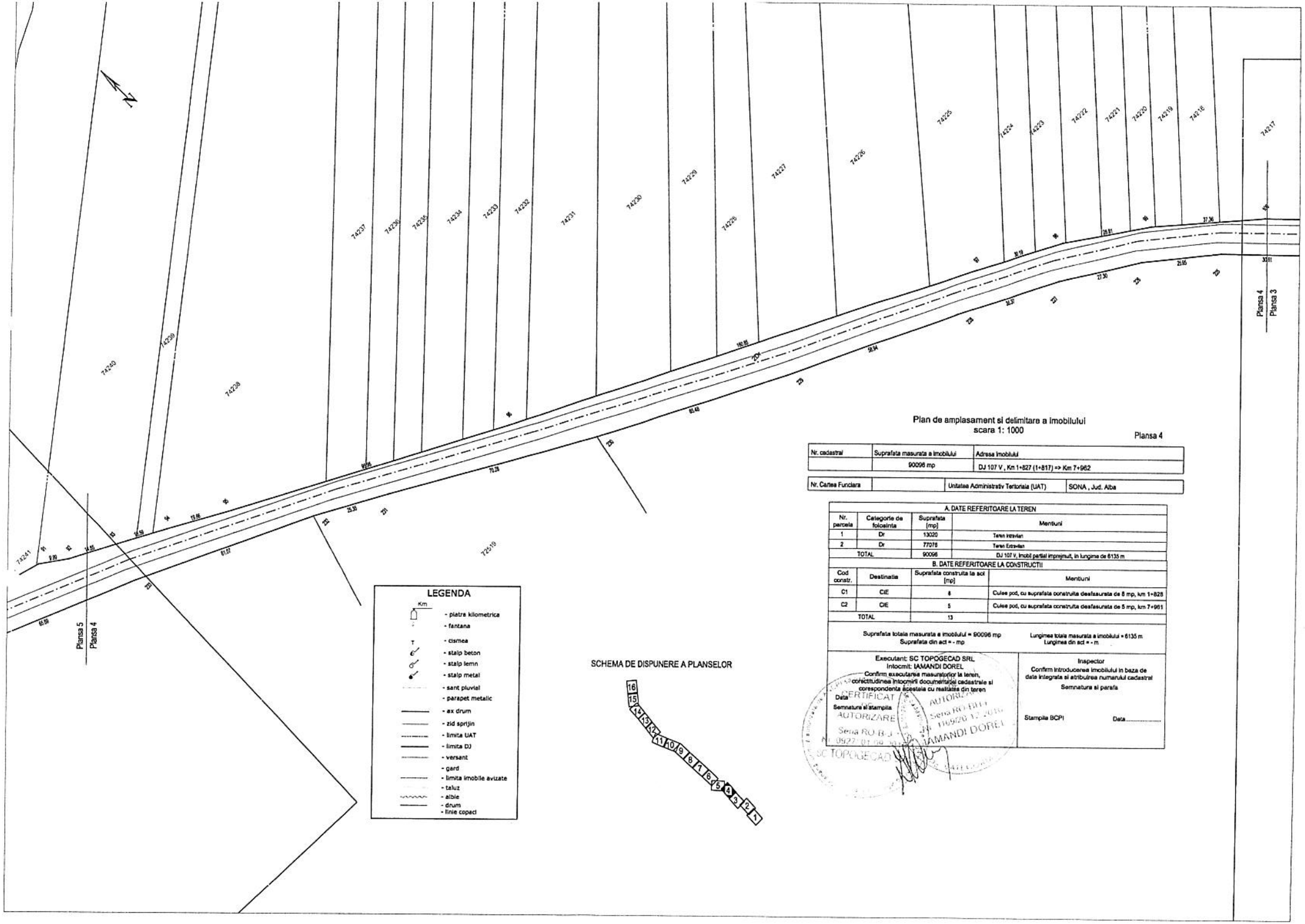

Plan de amplasament si delimitare a imobilului
scara 1: 1000

Plansa 4

Nr. cadastral	Suprafata masurata a imobilului	Adresa imobilului
	90096 mp	DJ 107 V , Km 1+827 (1+817) => Km 7+962

Nr. Cartea Funciara		Unitatea Administrativ Teritoriala (UAT)	SONA , Jud. Alba

A. DATE REFERITOARE LA TEREN			
Nr. parcela	Categorie de folosinta	Suprafata (mp)	Mentiuni
1	Dr	13020	Teren intravilan
2	Dr	77076	Teren Extravilan
TOTAL		90096	DJ 107 V, Imobil partial imprejmuit, in lungime de 6135 m

B. DATE REFERITOARE LA CONSTRUCTII			
Cod constr.	Destinatia	Suprafata construita la sol (mp)	Mentiuni
C1	CIE	8	Culee pod, cu suprafata construita desfasurata de 8 mp, km 1+828
C2	CIE	5	Culee pod, cu suprafata construita desfasurata de 5 mp, km 7+961
TOTAL		13	

Suprafata totala masurata a imobilului = 90096 mp
Suprafata din act = - mp

Lungimea totala masurata a imobilului = 6135 m
Lungimea din act = - m

Executant: SC TOPOGECAD SRL
Intocmit: IAMANDI DOREL
Confirm executarea masuratorilor la teren, constitutiunea Intocmirii documentatiei cadastrale si corespondenta acesteia cu realitatea din teren
Data
Semnatura si stampila

Inspector
Confirm introducerea imobilului in baza de date integrata si atribuirea numarului cadastral
Semnatura si parafa

Stampila BCPI Data.....

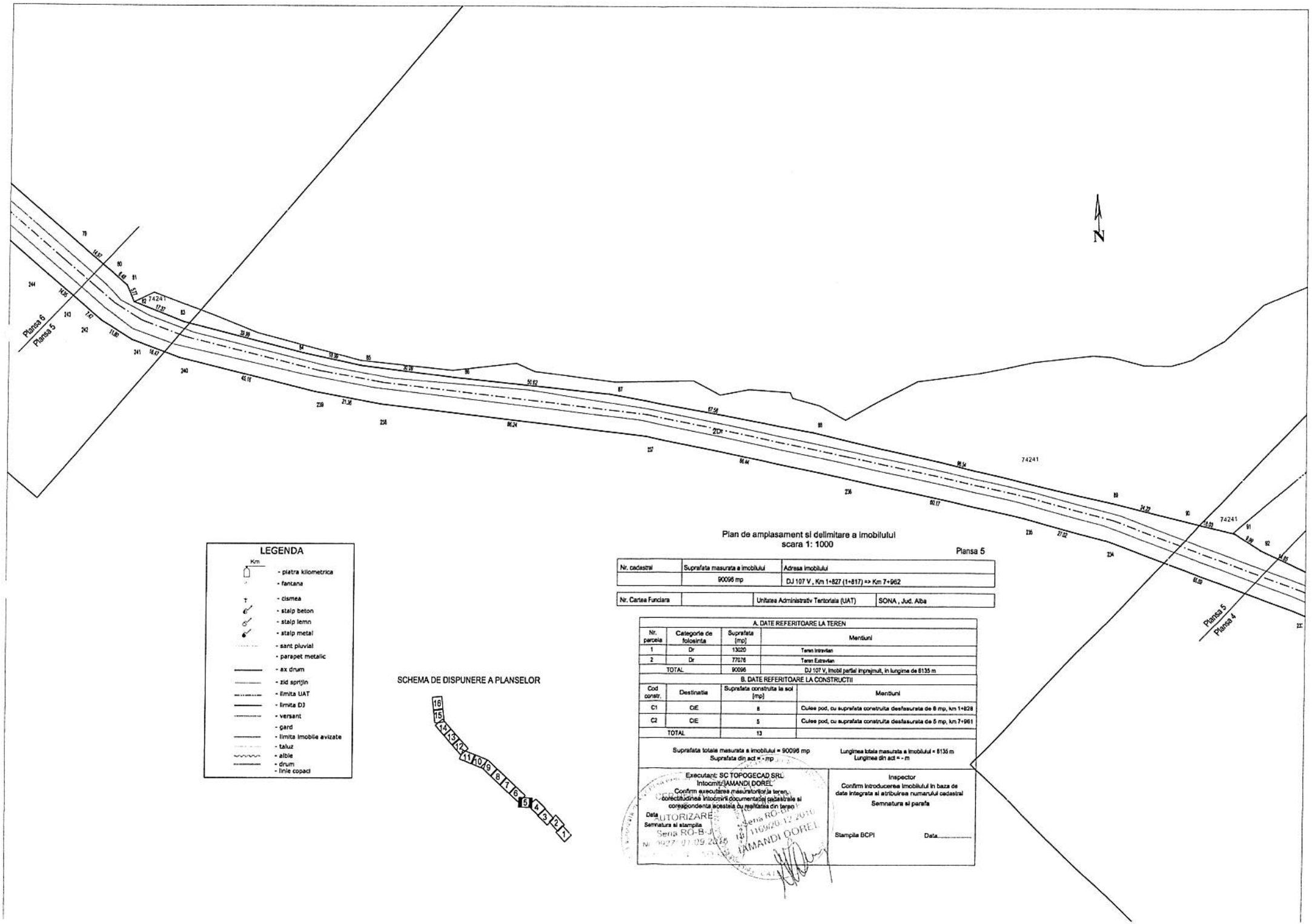

LEGENDA

Km

- piatra kilometrica
- fantana
- cismea
- stalp beton
- stalp lemn
- stalp metal
- sant pluvial
- parapet metalic
- ax drum
- zid sprijin
- limita UAT
- limita DJ
- versant
- gard
- limita imobile avizate
- taluz
- albie
- drum
- linie copaci

SCHEMA DE DISPUNERE A PLANSELOR

Plan de amplasament si delimitare a imobilului
scara 1: 1000

Pansa 5

Nr. cadastral	Suprafata masurata a imobilului	Adresa imobilului
	90096 mp	DJ 107 V , Km 1+827 (1+817) => Km 7+962

Nr. Cartea Funciara		Unitatea Administrativ Teritoriala (UAT)	SONA , Jud. Alba

A. DATE REFERITOARE LA TEREN

Nr. parcela	Categorie de folosinta	Suprafata [mp]	Mentiuni
1	Dr	13020	Teren Intravilan
2	Dr	77076	Teren Extravilan
TOTAL		90096	DJ 107 V, Imobil partial impajmuit, in lungime de 6135 m

B. DATE REFERITOARE LA CONSTRUCTII

Cod constr.	Destinatie	Suprafata construita la sol [mp]	Mentiuni
C1	CIE	8	Culee pod, cu suprafata construita desfasurata de 8 mp, km 1+828
C2	CIE	5	Culee pod, cu suprafata construita desfasurata de 5 mp, km 7+961
TOTAL		13	

Suprafata totala masurata a imobilului = 90096 mp
Suprafata din act = - mp

Lungimea totala masurata a imobilului = 6135 m
Lungimea din act = - m

Executant: SC TOPOGECAD SRL
Intocmit: IAMANDI DOREL
Confirm executarea masuratorilor la teren, corectitudinea intocmirii documentatiei cadastrale si corespondenta acesteia cu realitatea din teren
Data
Semnatura si stampila

Inspector
Confirm introducerea imobilului in baza de date integrata si atribuirea numarului cadastral
Semnatura si parafa

Stampila BCPI Data.....

Plan de amplasament si delimitare a imobilului
scara 1: 1000

Plansa 6

Nr. cadastral	Suprafata masurata a imobilului	Adresa imobilului
	90096 mp	DJ 107 V , Km 1+827 (1+817) => Km 7+962

Nr. Carte Funciara		Unitatea Administrativ Teritoriala (UAT)	SONA , Jud. Alba

A. DATE REFERITOARE LA TEREN

Nr. parcela	Categorie de folosinta	Suprafata [mp]	Mentiuni
1	Dr	13020	Teren Intravilan
2	Dr	77075	Teren Extravilan
TOTAL		90096	DJ 107 V, imobil partial imprejmuit, in lungime de 6135 m

B. DATE REFERITOARE LA CONSTRUCTII

Cod constr.	Destinatie	Suprafata construita la sol [mp]	Mentiuni
C1	CIE	8	Culee pod, cu suprafata construita desfasurata de 8 mp, km 1+828
C2	CIE	5	Culee pod, cu suprafata construita desfasurata de 5 mp, km 7+961
TOTAL		13	

Suprafata totala masurata a imobilului = 90096 mp
Suprafata din act = - mp

Lungimea totala masurata a imobilului = 6135 m
Lungimea din act = - m

Executant: SC TOPOGECAD SRL
Intocmit: IAMANDI DOREL
Confirm executarea masuratorilor la teren, corectitudinea intocmirii documentatiei cadastrale si corespondenta acesteia cu realitatea din teren
Data
Semnatura si stampila

Inspector
Confirm introducerea imobilului in baza de date integrata si atribuirea numarului cadastral
Semnatura si parafa
Stampila BCPI
Data.....

LEGENDA

- piatra kilometrica
- fantana
- cismea
- stalp beton
- stalp lemn
- stalp metal
- sant pluvial
- parapet metalic
- ax drum
- zid sprijin
- limita UAT
- limita DJ
- versant
- gard
- limita imobile avizate
- taluz
- albie
- drum
- linie copaci

SCHEMA DE DISPUNERE A PLANSELOR

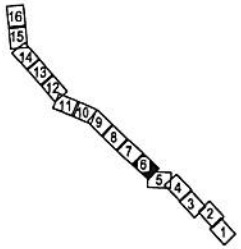

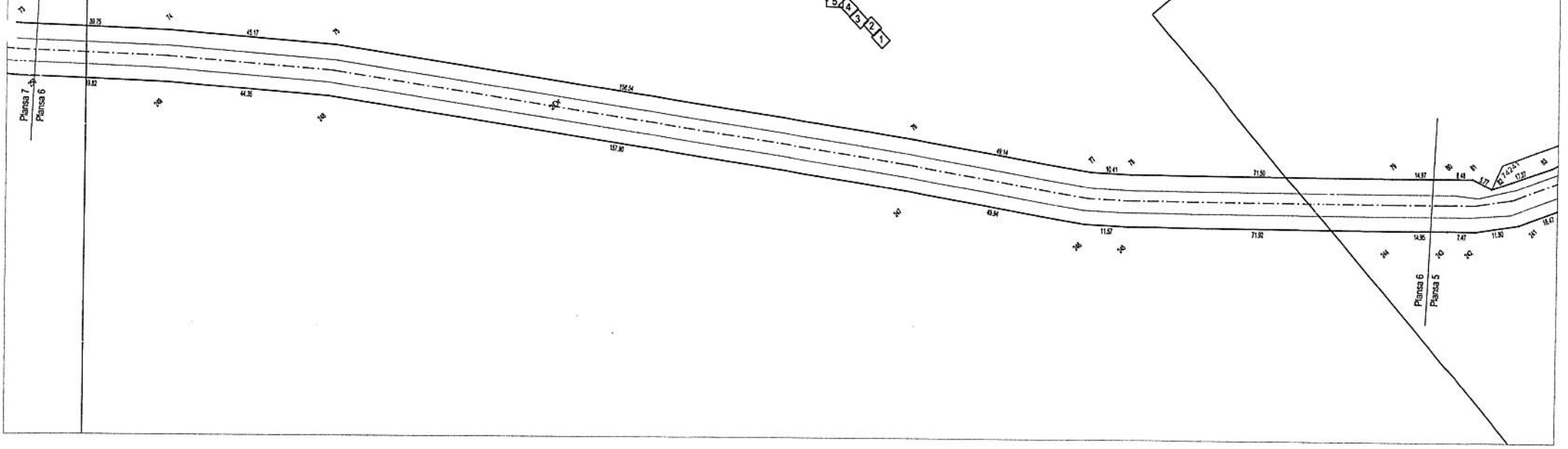

Plan de amplasament si delimitare a imobilului
scara 1: 1000

Plansa 7

Nr. cadastral	Suprafata masurata a imobilului	Adresa imobilului
	90096 mp	DJ 107 V , Km 1+827 (1+817) => Km 7+962

Nr. Cartea Funciara		Unitatea Administrativ Teritoriala (UAT)	SONA , Jud. Alba

A. DATE REFERITOARE LA TEREN			
Nr. parcela	Categorie de folosinta	Suprafata [mp]	Mentiuni
1	Dr	13020	Teren Intravilan
2	Dr	77076	Teren Extravilan
TOTAL		90096	DJ 107 V, Imobil partial imprejmuit, in lungime de 6135 m

B. DATE REFERITOARE LA CONSTRUCTII			
Cod constr.	Destinatia	Suprafata construita la sol [mp]	Mentiuni
C1	CIE	8	Culee pod, cu suprafata construita desfasurata de 8 mp, km 1+828
C2	CIE	5	Culee pod, cu suprafata construita desfasurata de 5 mp, km 7+961
TOTAL		13	

Suprafata totala masurata a imobilului = 90096 mp
Suprafata din act = - mp

Lungimea totala masurata a imobilului = 6135 m
Lungimea din act = - m

Executant: SC TOPOGECAD SRL
Intocmit: IAMANDI DOREL
Confirm executarea masuratorilor la teren, corectitudinea intocmirii documentatiei cadastrale si corespondenta acesteia cu realitatea din teren
Data
Semnatura si stampila

Inspector
Confirm introducerea imobilului in baza de date integrata si atribuirea numarului cadastral
Semnatura si parafa

Stampila BCPI Data.....

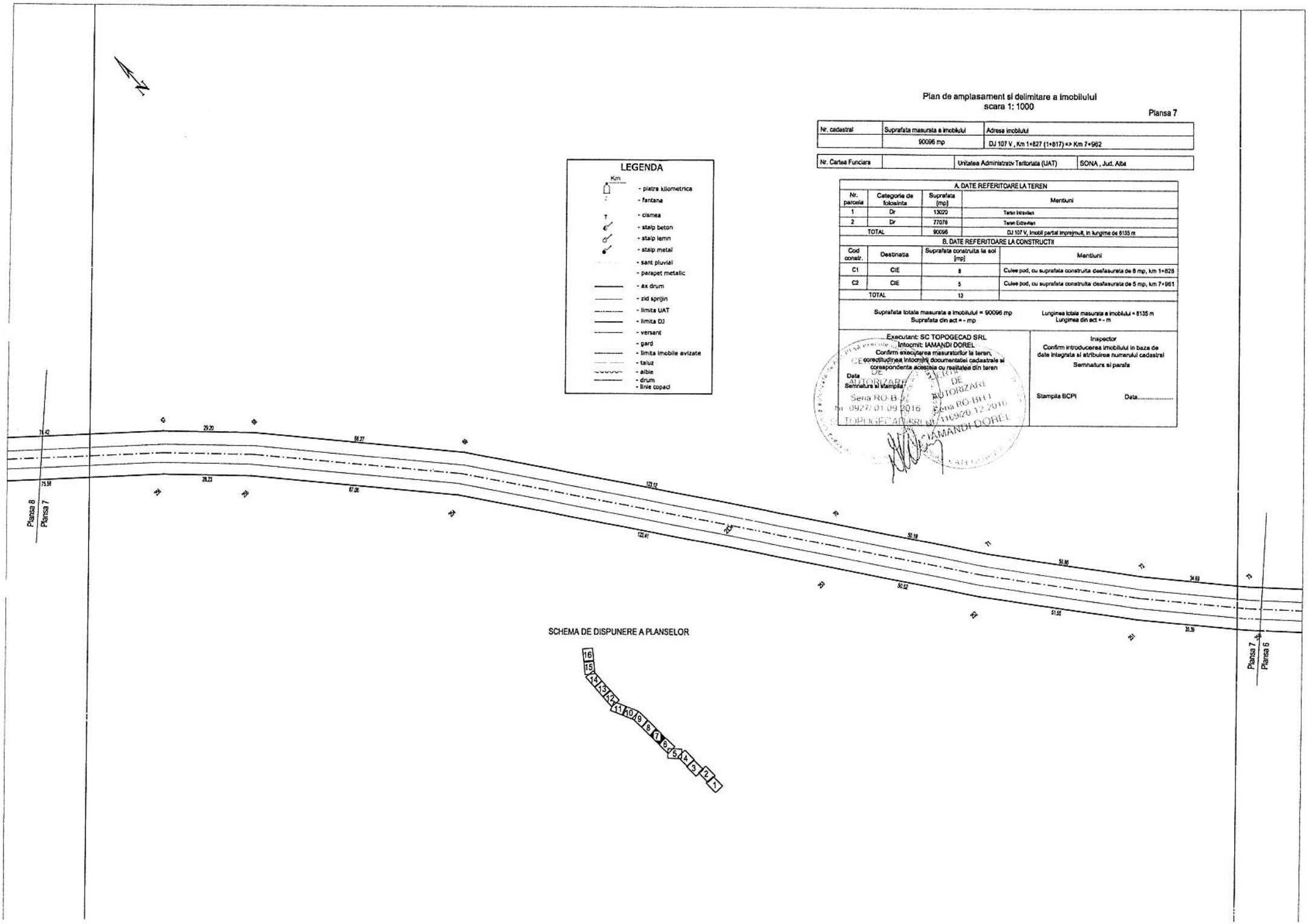

Plan de amplasament si delimitare a imobilului
scara 1: 1000

Plansa 8

Nr. cadastral	Suprafata masurata a imobilului	Adresa imobilului
	90096 mp	DJ 107 V , Km 1+827 (1+817) => Km 7+962

Nr. Cartea Funciara		Unitatea Administrativ Teritoriala (UAT)	SONA , Jud. Alba

A. DATE REFERITOARE LA TEREN

Nr. parcela	Categorie de folosinta	Suprafata (mp)	Mentiuni
1	Dr	13020	Teren Intravilan
2	Dr	77076	Teren Extravilan
TOTAL		90096	DJ 107 V, Imobil partial imprejmuit, in lungime de 6135 m

B. DATE REFERITOARE LA CONSTRUCTII

Cod constr.	Destinatia	Suprafata construita la sol (mp)	Mentiuni
C1	CIE	8	Culee pod, cu suprafata construita desfasurata de 8 mp, km 1+828
C2	CIE	5	Culee pod, cu suprafata construita desfasurata de 5 mp, km 7+961
TOTAL		13	

Suprafata totala masurata a imobilului = 90096 mp
Suprafata din act = - mp

Lungimea totala masurata a imobilului = 6135 m
Lungimea din act = - m

Executant: SC TOPOGECAD SRL
Intocmit: IAMANDI DOREL
Confirm executarea masuratorilor la teren, corectitudinea intocmirii documentatiei cadastrale si corespondenta acesteia cu realitatea din teren
Data
Semnatura si stampila
Seria RO-B J
Nr. 0927/01.09.2015
TOPOGECAD SRL
AUTORIZARE
Seria RO-B44
Nr. 1169/20.12.2010
IAMANDI DOREL

Inspector
Confirm introducerea imobilului in baza de date integrata si atribuirea numarului cadastral
Semnatura si parafa

Stampila BCPI
Data.....

LEGENDA

- Km - piatra kilometrica
- fantana
- cismea
- stalp beton
- stalp lemn
- stalp metal
- sant pluvial
- parapet metalic
- ax drum
- zid sprijin
- limita UAT
- limita DJ
- versant
- gard
- limita imobile avizate
- taluz
- albie
- drum
- linie copaci

SCHEMA DE DISPUNERE A PLANSELOR

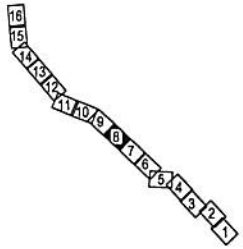

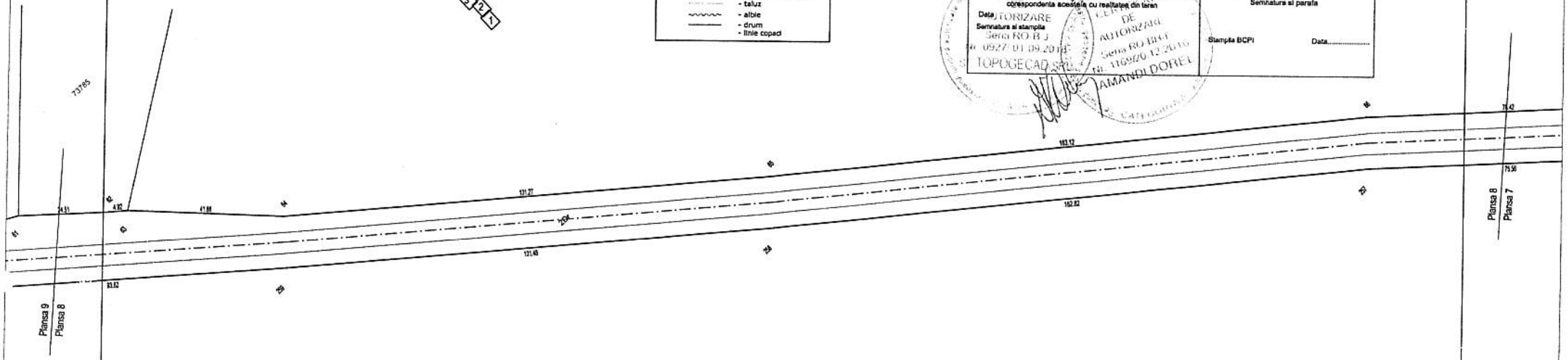

Plan de amplasament si delimitare a imobilului
scara 1: 1000

Plansa 9

Nr. cadastral	Suprafata masurata a imobilului	Adresa imobilului
	90096 mp	DJ 107 V , Km 1+827 (1+817) => Km 7+962

Nr. Cartea Funciara		Unitatea Administrativ Teritoriala (UAT)	SONA , Jud. Alba

A. DATE REFERITOARE LA TEREN

Nr. parcela	Categorie de folosinta	Suprafata [mp]	Mentiuni
1	Dr	13020	Teren intravilan
2	Dr	77076	Teren Extravilan
TOTAL		90096	DJ 107 V, imobil partial imprejmuit, in lungime de 6135 m

B. DATE REFERITOARE LA CONSTRUCTII

Cod constr.	Destinatia	Suprafata construita la sol [mp]	Mentiuni
C1	CIE	8	Culee pod, cu suprafata construita desfasurata de 8 mp, km 1+828
C2	CIE	5	Culee pod, cu suprafata construita desfasurata de 5 mp, km 7+961
TOTAL		13	

Suprafata totala masurata a imobilului = 90096 mp
Suprafata din act = - mp

Lungimea totala masurata a imobilului = 6135 m
Lungimea din act = - m

Executant: SC TOPOGECAD SRL
Intocmit: IAMANDI DOREL
Confirm executarea masuratorilor la teren, corectitudinea intocmirii documentatiei cadastrale si corespondenta acesteia cu realitatea din teren.
Data
Semnatura si stampila

Inspector
Confirm introducerea imobilului in baza de date integrata si atribuirea numarului cadastral
Semnatura si parafa

Stampila BCPI Data.....

LEGENDA

- Km - piatra kilometrica
- fantana
- cismea
- stalp beton
- stalp lemn
- stalp metal
- sant pluvial
- parapet metalic
- ax drum
- zid sprijin
- limita UAT
- limita DJ
- versant
- gard
- limita imobile avizate
- taluz
- albie
- drum
- linie copaci

SCHEMA DE DISPUNERE A PLANSELOR

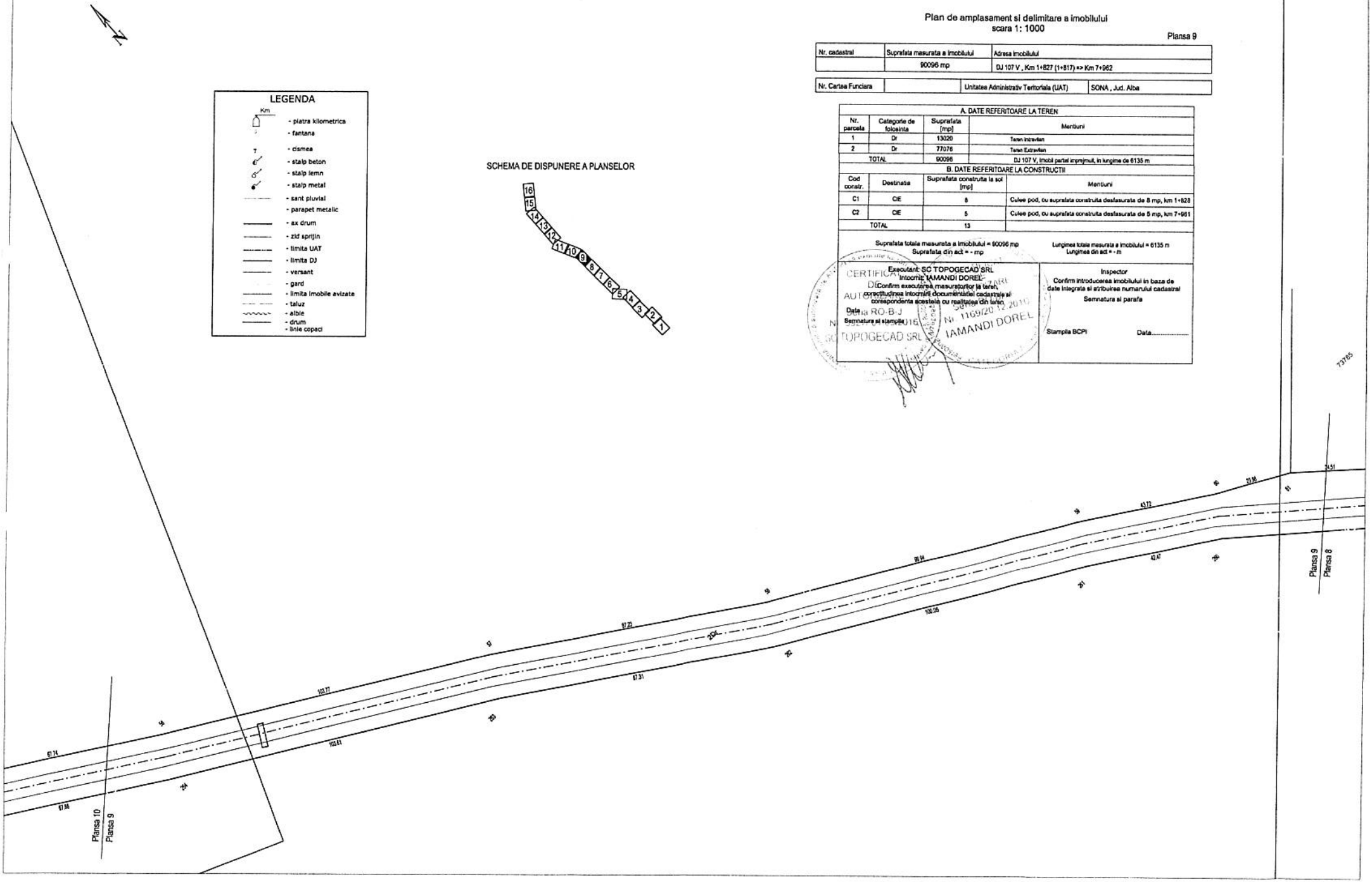

Plan de amplasament si delimitare a imobilului
scara 1: 1000

Plansa 10

Nr. cadastral	Suprafata masurata a imobilului	Adresa imobilului
	90096 mp	DJ 107 V , Km 1+827 (1+817) => Km 7+962

Nr. Carte Funciara		Unitatea Administrativ Teritoriala (UAT)	SONA , Jud. Alba

A. DATE REFERITOARE LA TEREN

Nr. parcela	Categorie de folosinta	Suprafata [mp]	Mentiuni
1	Dr	13020	Teren Intravilan
2	Dr	77076	Teren Extravilan
TOTAL		90096	DJ 107 V, imobil partial imprejmuit, in lungime de 6135 m

B. DATE REFERITOARE LA CONSTRUCTII

Cod constr.	Destinatie	Suprafata construita la sol [mp]	Mentiuni
C1	CIE	8	Culee pod, cu suprafata construita desfasurata de 8 mp, km 1+828
C2	CIE	5	Culee pod, cu suprafata construita desfasurata de 5 mp, km 7+961
TOTAL		13	

Suprafata totala masurata a imobilului = 90096 mp
Suprafata din act = - mp

Lungimea totala masurata a imobilului = 6135 m
Lungimea din act = - m

Executant: SC TOPOGECAD SRL
Intocmit: IAMANDI DOREL
Confirm executarea masuratorilor la teren, corectitudinea intocmirii documentatiei cadastrale si corespondenta acestia cu realitatea din teren
Data
Semnatura si stampila

Inspector
Confirm introducerea imobilului in baza de date integrata si atribuirea numarului cadastral
Semnatura si parafa

Stampila BCPI Data.....

LEGENDA

Km
- piatra kilometrica
- fantana
- cismea
- stalp beton
- stalp lemn
- stalp metal
- sant pluvial
- parapet metalic
- ax drum
- zid sprijin
- limita UAT
- limita DJ
- versant
- gard
- limita imobile avizate
- taluz
- albie
- drum
- linie copaci

SCHEMA DE DISPUNERE A PLANSELOR

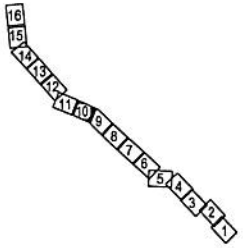

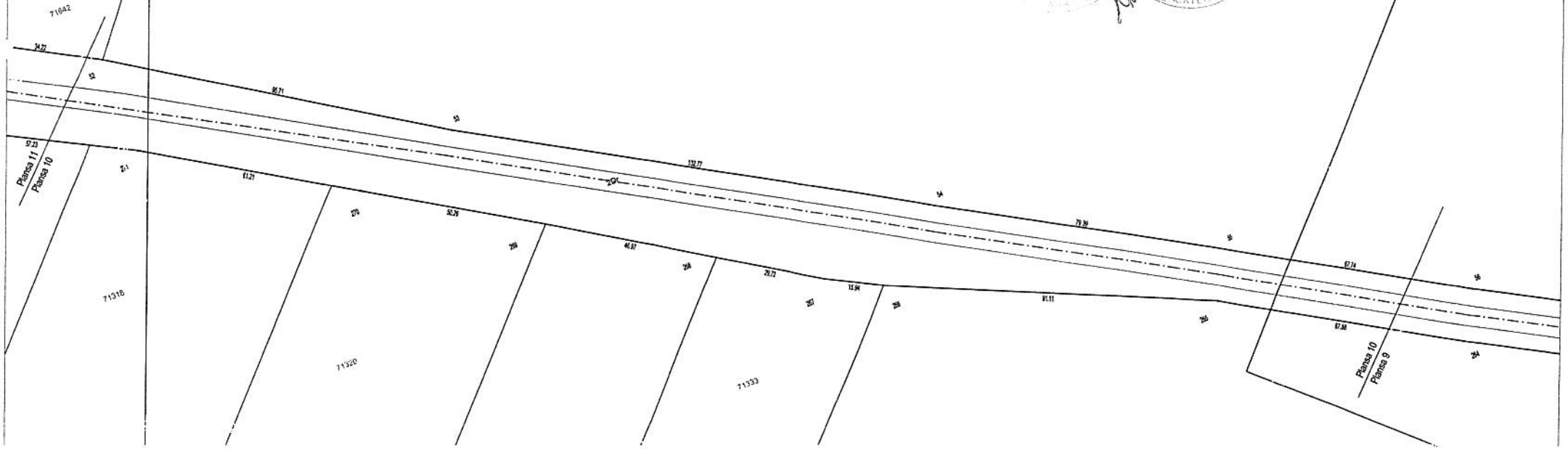

Plan de amplasament si delimitare a imobilului
scara 1: 1000

Plansa 11

Nr. cadastral	Suprafata masurata a imobilului	Adresa imobilului
	90096 mp	DJ 107 V , Km 1+827 (1+817) => Km 7+962

Nr. Cartea Funciara		Unitatea Administrativ Teritoriala (UAT)	SONA , Jud. Alba

A. DATE REFERITOARE LA TEREN

Nr. parcela	Categorie de folosinta	Suprafata (mp)	Mentiuni
1	Dr	13020	Teren intravilan
2	Dr	77076	Teren Extravilan
TOTAL		90096	DJ 107 V, inobl partial imprejmuit, in lungime de 6135 m

B. DATE REFERITOARE LA CONSTRUCTII

Cod constr.	Destinatia	Suprafata construita la sol (mp)	Mentiuni
C1	CIE	8	Culee pod, cu suprafata construita desfasurata de 8 mp, km 1+828
C2	CIE	5	Culee pod, cu suprafata construita desfasurata de 5 mp, km 7+961
TOTAL		13	

Suprafata totala masurata a imobilului = 90096 mp
Suprafata din act = - mp

Lungimea totala masurata a imobilului = 6135 m
Lungimea din act = - m

Executant: SC TOPOGECAD SRL
Intocmit: IAMANDI DOREL
Confirm executarea masuratorilor la teren, corectitudinea intocmirii documentatiei cadastrale si corespondenta acesteia cu realitatea din teren

Data
Semnatura si stampila

Inspector
Confirm introducerea imobilului in baza de date integrata si atribuirea numarului cadastral
Semnatura si parafa

Stampila BCPI Data.....

LEGENDA

Km
- piatra kilometrica
- fantana
- cismea
- stalp beton
- stalp lemn
- stalp metal
- sant pluvial
- parapet metalic
- ax drum
- zid sprijin
- limita UAT
- limita DJ
- versant
- gard
- limita imobile avizate
- taluz
- albie
- drum
- linie copaci

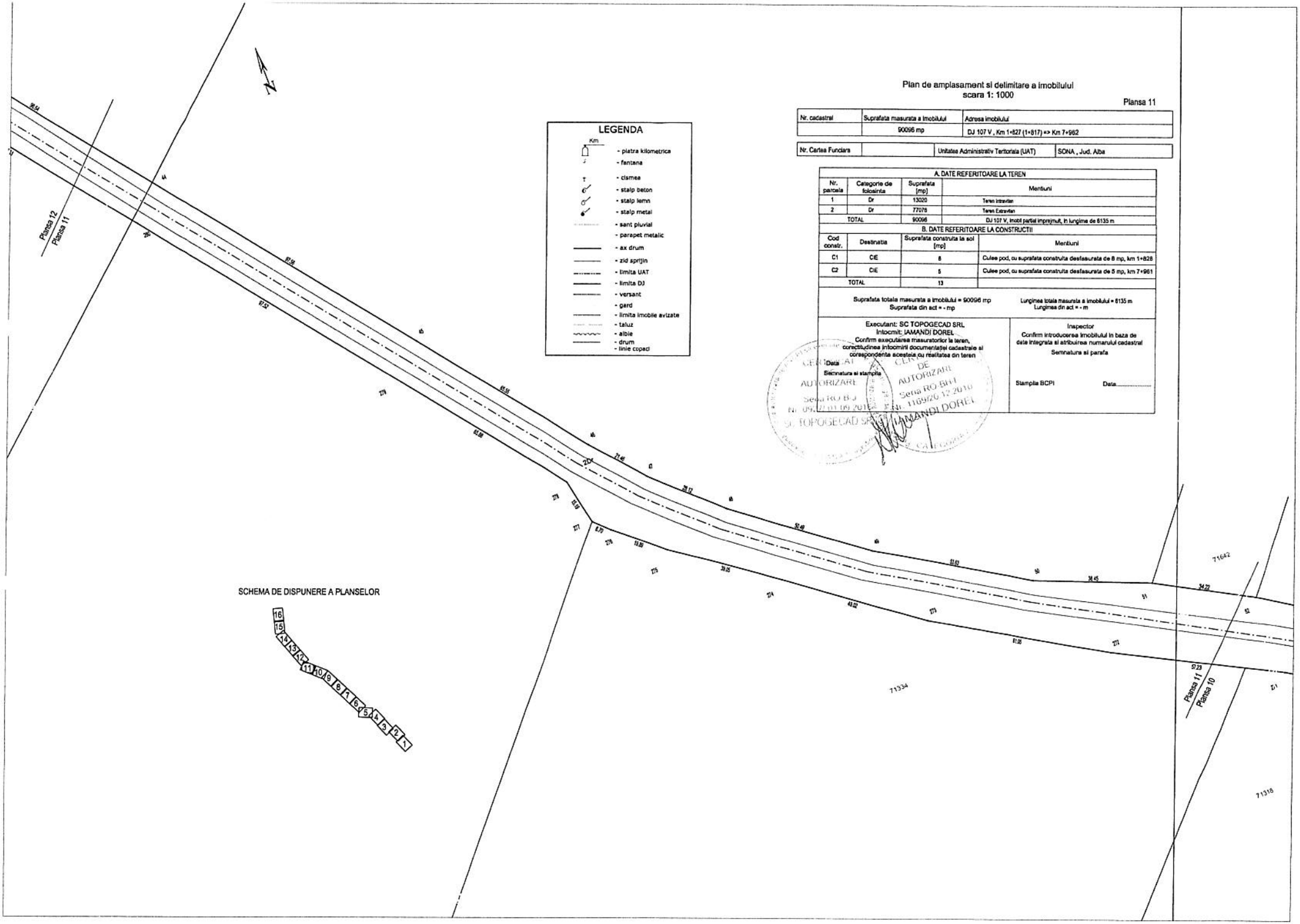

Plan de amplasament si delimitare a imobilului
scara 1: 1000

Plansa 12

Nr. cadastral	Suprafata masurata a imobilului	Adresa imobilului
	90096 mp	DJ 107 V , Km 1+827 (1+817) => Km 7+962

Nr. Carte Funciara		Unitatea Administrativ Teritoriala (UAT)	SONA , Jud. Alba

A. DATE REFERITOARE LA TEREN			
Nr. parcela	Categorie de folosinta	Suprafata [mp]	Mentiuni
1	Dr	13020	Teren Intravilan
2	Dr	77076	Teren Extravilan
TOTAL		90096	DJ 107 V, imobil partial imprejmuit, in lungime de 6135 m

B. DATE REFERITOARE LA CONSTRUCTII			
Cod constr.	Destinatia	Suprafata construita la sol [mp]	Mentiuni
C1	CIE	8	Culee pod, cu suprafata construita desfasurata de 8 mp, km 1+828
C2	CIE	5	Culee pod, cu suprafata construita desfasurata de 5 mp, km 7+961
TOTAL		13	

Suprafata totala masurata a imobilului = 90096 mp
Suprafata din act = - mp

Lungimea totala masurata a imobilului = 6135 m
Lungimea din act = - m

Executant: SC TOPOGECAD SRL
Intocmit: IAMANDI DOREL
, Confirm executarea masuratorilor la teren, corectitudinea intocmirii documentatiei cadastrale si corespondenta acesteia cu realitatea din teren
Data
Semnatura si stampila

Inspector
Confirm introducerea imobilului in baza de date integrata si atribuirea numarului cadastral
Semnatura si parafa

Stampila BCPI Data.....

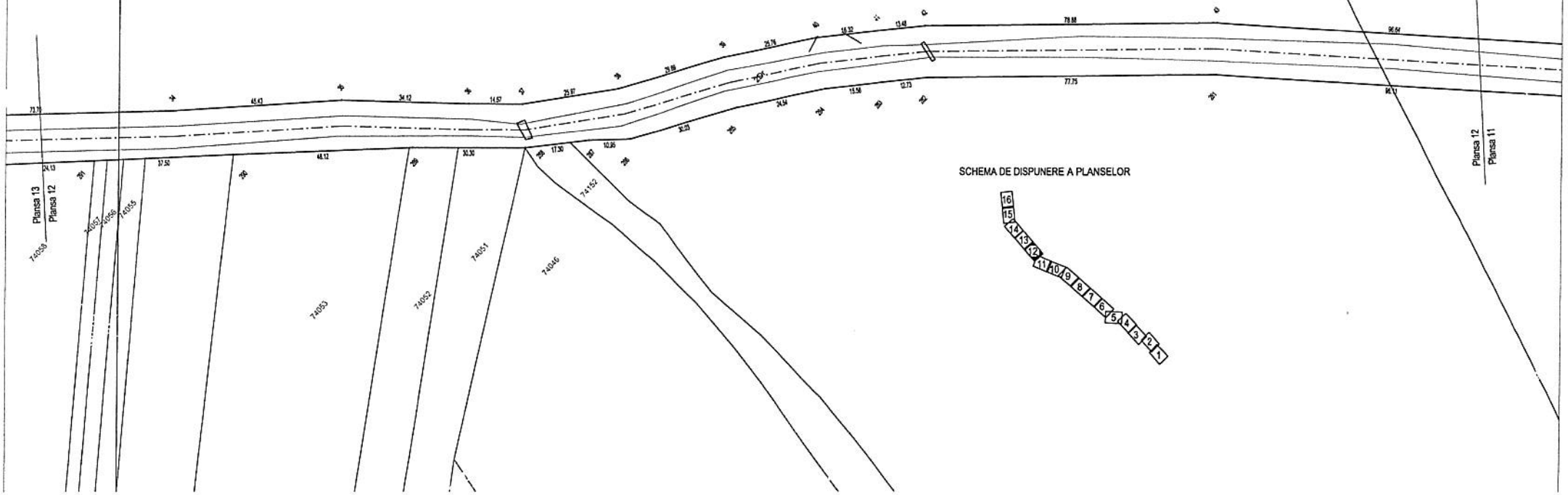

SCHEMA DE DISPUNERE A PLANSELOR

LEGENDA

- Km
- piatra kilometrica
- fantana
- cismea
- stalp beton
- stalp lemn
- stalp metal
- sant pluvial
- parapet metalic
- ax drum
- zid sprijin
- limita UAT
- limita DJ
- versant
- gard
- limita imobile avizate
- taluz
- albie
- drum
- linie copaci

Plan de amplasament si delimitare a imobilului
scara 1: 1000

Plansa 13

Nr. cadastral	Suprafata masurata a imobilului	Adresa imobilului
	90096 mp	DJ 107 V , Km 1+827 (1+817) => Km 7+962

Nr. Cartea Funciara		Unitatea Administrativ Teritoriala (UAT)	SONA , Jud. Alba

A. DATE REFERITOARE LA TEREN			
Nr. parcela	Categorie de folosinta	Suprafata [mp]	Mentiuni
1	Dr	13020	Teren intravilan
2	Dr	77076	Teren Extravilan
TOTAL		90096	DJ 107 V, imobil partial imprejmuit, in lungime de 6135 m

B. DATE REFERITOARE LA CONSTRUCTII			
Cod constr.	Destinatia	Suprafata construita la sol [mp]	Mentiuni
C1	CIE	8	Culee pod, cu suprafata construita desfasurata de 8 mp, km 1+828
C2	CIE	5	Culee pod, cu suprafata construita desfasurata de 5 mp, km 7+961
TOTAL		13	

Suprafata totala masurata a imobilului = 90096 mp
Suprafata din act = - mp

Lungimea totala masurata a imobilului = 6135 m
Lungimea din act = - m

Executant: SC TOPOGECAD SRL
Intocmit: IAMANDI DOREL
Confirm executarea masuratorilor la teren, corectitudinea intocmirii documentatiei cadastrale si corespondenta acestia cu realitatea din teren
Data
Semnatura si stampila
AUTORIZARE Seria RO-B-J Nr. 0927/01.09.2016 TOPOGECAD SRL

Inspector
Confirm introducerea imobilului in baza de date integrata si atribuirea numarului cadastral
Semnatura si parafa
Stampila BCPI
Data.....

LEGENDA

- Km - piatra kilometrica
- fantana
- cismea
- stalp beton
- stalp lemn
- stalp metal
- sant pluvial
- parapet metalic
- ax drum
- zid sprijin
- limita UAT
- limite DJ
- versant
- gard
- limita imobile avizate
- taluz
- albie
- drum
- linie copaci

SCHEMA DE DISPUNERE A PLANSELOR

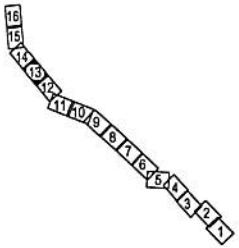

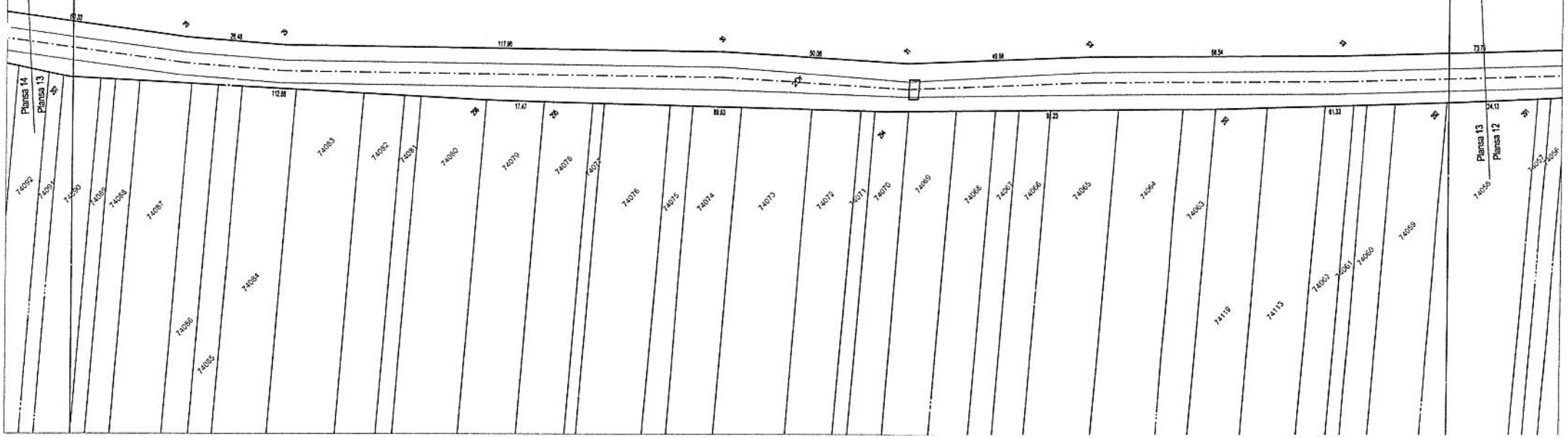

Plan de amplasament si delimitare a imobilului
scara 1: 1000

Plansa 14

Nr. cadastral	Suprafata masurata a imobilului	Adresa imobilului
	90096 mp	DJ 107 V , Km 1+827 (1+817) => Km 7+962

Nr. Cartea Funciara		Unitatea Administrativ Teritoriala (UAT)	SONA , Jud. Alba

A. DATE REFERITOARE LA TEREN			
Nr. parcela	Categorie de folosinta	Suprafata [mp]	Mentiuni
1	Dr	13020	Teren Intravilan
2	Dr	77076	Teren Extravilan
TOTAL		90096	DJ 107 V, imobil partial imprejmuit, in lungime de 6135 m

B. DATE REFERITOARE LA CONSTRUCTII			
Cod constr.	Destinatia	Suprafata construita la sol [mp]	Mentiuni
C1	CIE	8	Culee pod, cu suprafata construita desfasurata de 8 mp, km 1+828
C2	CIE	5	Culee pod, cu suprafata construita desfasurata de 5 mp, km 7+961
TOTAL		13	

Suprafata totala masurata a imobilului = 90096 mp
Suprafata din act = - mp

Lungimea totala masurata a imobilului = 6135 m
Lungimea din act = - m

Executant: SC TOPOGECAD SRL
Intocmit: IAMANDI DOREL
Confirm executarea masuratorilor la teren, corectitudinea intocmirii documentatiei cadastrale si corespondenta acesteia cu realitatea din teren
Data
Semnatura si stampila

Inspector
Confirm introducerea imobilului in baza de date integrata si atribuirea numarului cadastral
Semnatura si parafa

Stampila BCPI Data.....

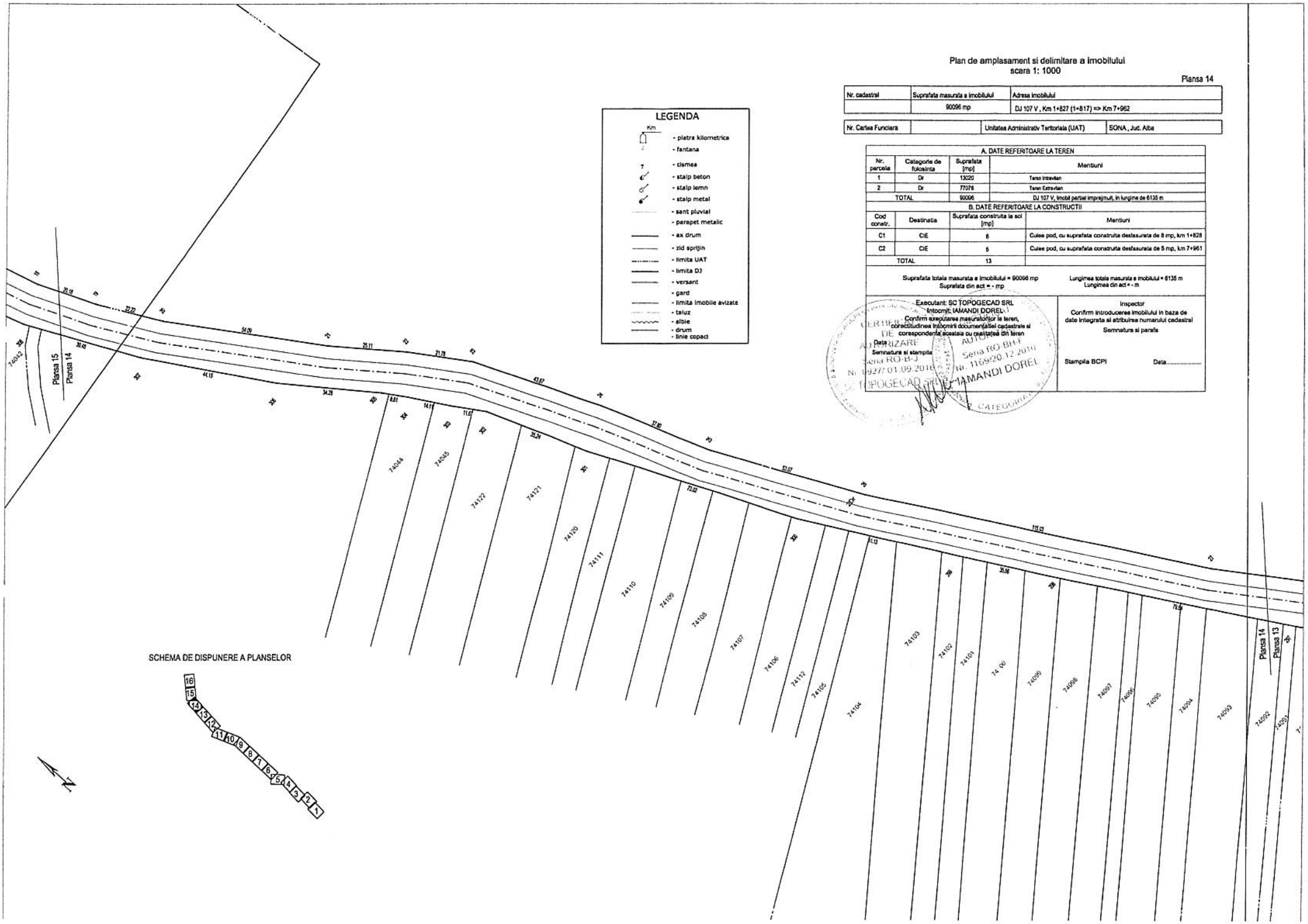

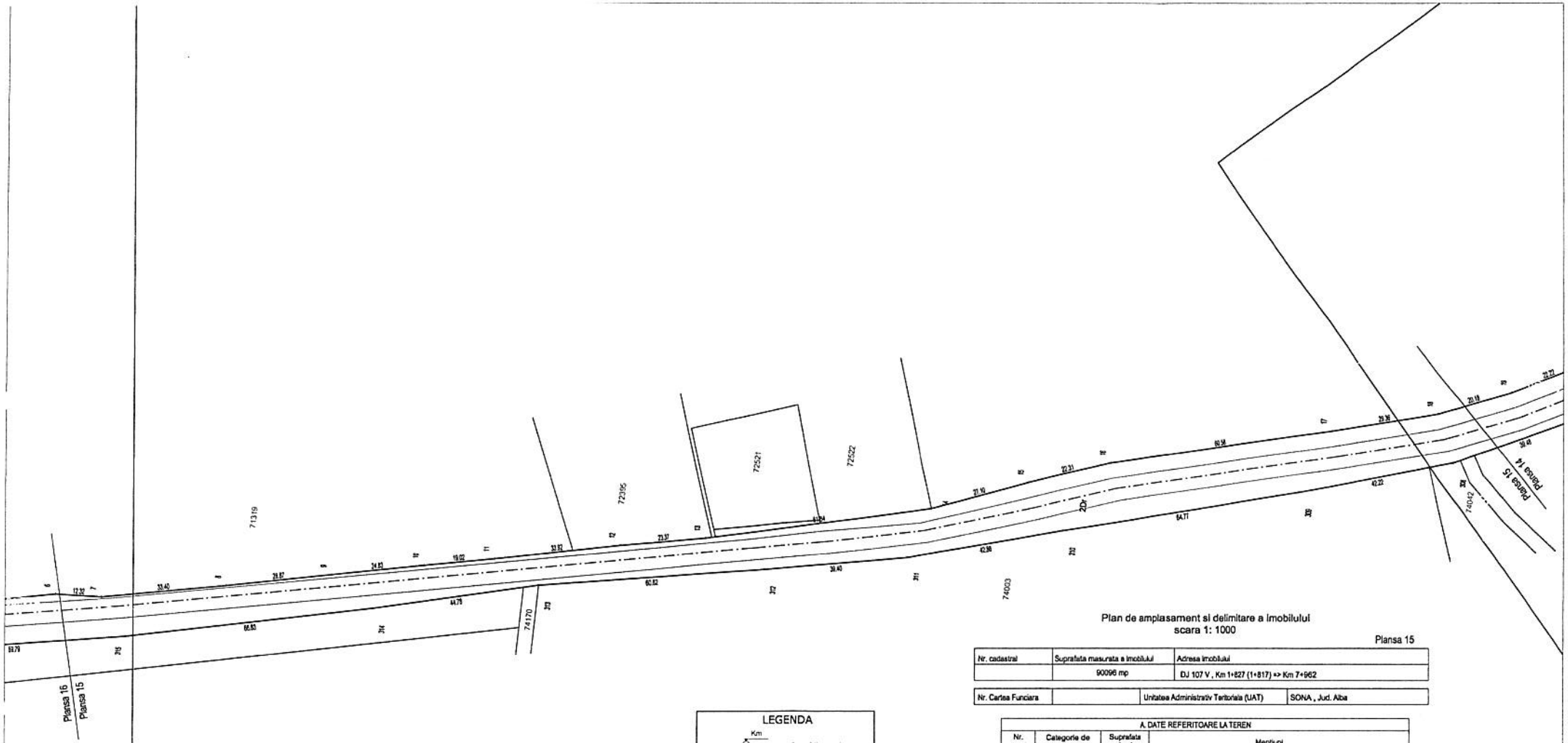

Plan de amplasament si delimitare a imobilului
scara 1: 1000

Plansa 15

Nr. cadastral	Suprafata masurata a imobilului	Adresa imobilului
	90096 mp	DJ 107 V , Km 1+827 (1+817) => Km 7+962

Nr. Carte Funciara		Unitatea Administrativ Teritoriala (UAT)	SONA , Jud. Alba

A. DATE REFERITOARE LA TEREN			
Nr. parcela	Categorie de folosinta	Suprafata [mp]	Mentiuni
1	Dr	13020	Teren intravilan
2	Dr	77076	Teren Extravilan
TOTAL		90096	DJ 107 V, imobil partial imprejmuit, in lungime de 6135 m

B. DATE REFERITOARE LA CONSTRUCTII			
Cod constr.	Destinatia	Suprafata construita la sol [mp]	Mentiuni
C1	CIE	8	Culee pod, cu suprafata construita desfasurata de 8 mp, km 1+828
C2	CIE	5	Culee pod, cu suprafata construita desfasurata de 5 mp, km 7+961
TOTAL		13	

Suprafata totala masurata a imobilului = 90096 mp
Suprafata din act = - mp

Lungimea totala masurata a imobilului = 6135 m
Lungimea din act = - m

Executant: SC TOPOGECAD SRL
Intocmit: IAMANDI DOREL
Confirm executarea masuratorilor la teren, corectitudinea intocmirii documentatiei cadastrale si corespondenta acesteia cu realitatea din teren

Data
Semnatura si stampila

Inspector
Confirm introducerea imobilului in baza de date integrata si atribuirea numarului cadastral
Semnatura si parafa

Stampila BCPI Data.....

SCHEMA DE DISPUNERE A PLANSELOR

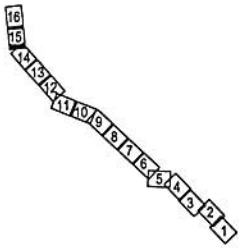

N

LEGENDA

- Km - piatra kilometrica
- fantana
- cismea
- stalp beton
- stalp lemn
- stalp metal
- sant pluvial
- parapet metalic
- ax drum
- zid sprijin
- limita UAT
- limita DJ
- versant
- gard
- limita imobile avizate
- taluz
- albie
- drum
- linie copaci

N

LEGENDA

- Km - piatra kilometrica
- fantana
- cismea
- stalp beton
- stalp lemn
- stalp metal
- sant pluvial
- parapet metalic
- ax drum
- zid sprijin
- limita UAT
- limita DJ
- versant
- gard
- limita imobile avizate
- taluz
- albie
- drum
- linie copaci

Plan de amplasament si delimitare a imobilului
scara 1: 1000

Plansa 16

Nr. cadastral	Suprafata masurata a imobilului	Adresa imobilului
	90096 mp	DJ 107 V , Km 1+827 (1+817) => Km 7+962

Nr. Carte Funciara		Unitatea Administrativ Teritoriala (UAT)	SONA , Jud. Alba

A. DATE REFERITOARE LA TEREN

Nr. parcela	Categorie de folosinta	Suprafata [mp]	Mentiuni
1	Dr	13020	Teren Intravilan
2	Dr	77076	Teren Extravilan
TOTAL		90096	DJ 107 V, Imobil partial imprejmuit, in lungime de 6135 m

B. DATE REFERITOARE LA CONSTRUCTII

Cod constr.	Destinatia	Suprafata construita la sol [mp]	Mentiuni
C1	CIE	8	Culee pod, cu suprafata construita desfasurata de 8 mp, km 1+828
C2	CIE	5	Culee pod, cu suprafata construita desfasurata de 5 mp, km 7+961
TOTAL		13	

Suprafata totala masurata a imobilului = 90096 mp
Suprafata din act = - mp

Lungimea totala masurata a imobilului = 6135 m
Lungimea din act = - m

Executant: SC TOPOGECAD SRL
Intocmit: IAMANDI DOREL
Confirm executarea masuratorilor la teren, corectitudinea intocmirii documentatiei cadastrale si corespondenta acesteia cu realitatea din teren
Data
Semnatura si stampila

Inspector
Confirm introducerea imobilului in baza de date integrata si atribuirea numarului cadastral
Semnatura si parafa

Stampila BCPI Data.....

SCHEMA DE DISPUNERE A PLANSELOR

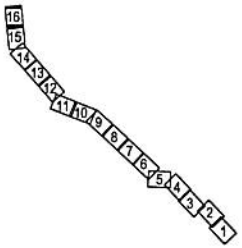

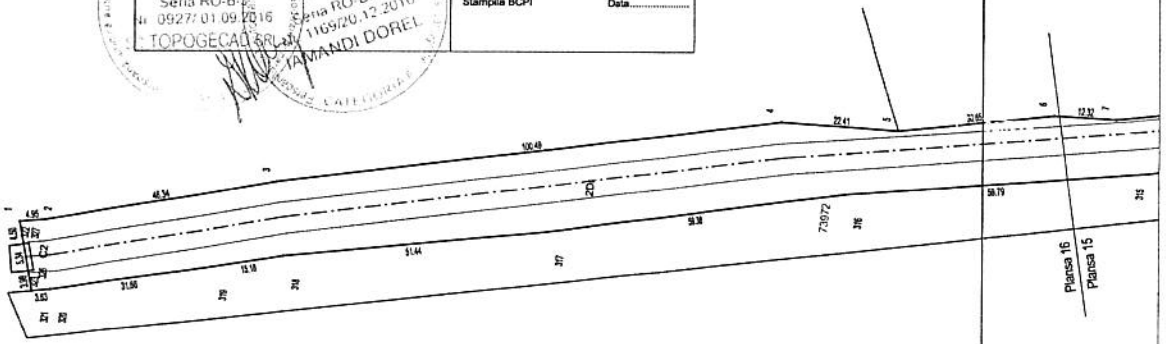

CAD 5.1.

MEMORIU TEHNIC

1. **Adresa imobilului:**

DJ 107V, Km 7+962 => Km 7+965, UAT SONA, Judet ALBA;

2. **Tipul lucrării: Prima Inscriere.** Prezenta lucrare are ca scop intabularea dreptului de proprietate in favoarea **judetului ALBA-domeniu public.**;

3. **Scurtă prezentare a situaţiei din teren:**

- Documentarea si identificarea imobilului au fost realizate conform datelor si documentelor detinute de proprietar: *HG 974/05.09.2002, HG 1705/2006*. Imobilul care face obiectul prezentei documentatii reprezinta un tronson din DJ 107V, fiind situat pe teritoriul UAT SONA, Jud. ALBA de la Km 7+962 => Km 7+965. **Constructia** C1 avand suprafata construita de 15 mp se afla in proprietatea **judetului ALBA-domeniu public** iar **terenul** in suprafata de 39 mp se afla in proprietatea **STATULUI ROMAN, administrator MINISTERUL APELOR SI PADURILOR prin ADMINISTRATIA NATIONALA APELE ROMANE reprezentat de Administratia Bazinala de Apa MURES** conform HG 1705/2006.

4. **Operaţiuni topo-cadastrale efectuate:**

Ca metoda de masurare s-a folosit metoda rapid-statica si metoda cinematica de determinare a punctelor de detaliu. Pentru realizarea observatiilor au fost utilizate sase receptoare GNSS (Stonex S9 I, Stonex S9II, Stonex S9III, Stonex S9 III PLUS, Stonex S10 si Topcon HiPer Pro) cu dubla frecventa ce au primit corectii in timp real de la ROMPOS. Corectiile au fost transmise prin radio de la receptorul amplasat pe punctul de coordonate cunoscute (denumit baza si descris ca punct de retea) catre receptoarele mobile amplasate in punctele de detaliu. Timpul de stationare pentru punctele de detaliu care au fost masurate a fost stabilit de la 3" la 30" in functie de semnalul satelitar receptionat si configuratia terenului. Pentru fiecare sesiune de masuratori RTK – UHFs-au realizat cel putin doua masuratori ale aceluiasi punct/detaliu pentru a constata eventualele erori aparute si a verifica in acelas timp precizia de determinare a punctelor de detaliu.Sistemul de coordonate folosit la realizarea reţelei este Stereografic 1970. Calculul suprafetelor a fost efectuat prin metoda analitica.

Prelucrarea datelor şi întocmirea documentaţiei s-au efectuat conform Ordinului nr. 700/2014 privind aprobarea Regulamentului de avizare, recepţie şi înscriere în evidenţele de cadastru şi carte funciară. În urma prelucrării datelor, s-a constatat că punctele de detaliu asigură precizia cerută de instrucţiuni.

Nota:

1. **Conform legislatiei in vigoare (Legea 571/2003 privind codul fiscal) pentru terenurile si constructiile aflate in domeniu public al statului nu se datoreaza impozite si in concluzie <u>nu este necesara scoaterea unui certificat fiscal.</u>**

Data: 30.06.2020

Intocmit,

SC TOPOGECAD SRL

ing. Iamandi Dorel

CERTIFICAT DE AUTORIZARE Seria RO-B-J Nr 0927/ 01.09.2016 SC TOPOGECAD SRL CLASA I

CERTIFICAT DE AUTORIZARE Seria RO-B-J Nr. 1169/2010 IAMANDI DOREL CATEGORIA A

CALCULUL ANALITIC AL SUPRAFETELOR

Teren			
Pct.	Nord(X)	Est(Y)	Lungimi
1	532081.229	423159.599	2.27
2	532083.459	423159.194	13.80
3	532080.935	423145.624	3.46
4	532077.540	423146.285	13.82
1	532081.229	423159.599	
S=39.46mp			

C1			
Pct.	Nord(X)	Est(Y)	Lungimi
5	532081.655	423149.495	3.12
6	532078.602	423150.118	5.34
7	532080.027	423155.261	2.66
8	532082.609	423154.625	5.22
5	532081.655	423149.495	
S=15.22mp			

Executant: SC TOPOGECAD SRL
Intocmit: ING. IAMANDI DOREL

CERTIFICAT DE AUTORIZARE
Seria RO-B-J
Nr. 0927/ 01.09.2016
SC TOPOGECAD SRL

CERTIFICAT DE AUTORIZARE
Seria RO-BH-F
Nr. 1169/20.12.2010
IAMANDI DOREL

Plan de amplasament si delimitare a imobilului
scara 1: 250

Extravilan

Nr. cadastral	Suprafata masurata a imobilului	Adresa imobilului
	39 mp	DJ 107V, Km 7+962 => Km 7+965

Nr. Cartea Funciara		Unitatea Administrativ Teritoriala (UAT)	SONA , JUD. ALBA

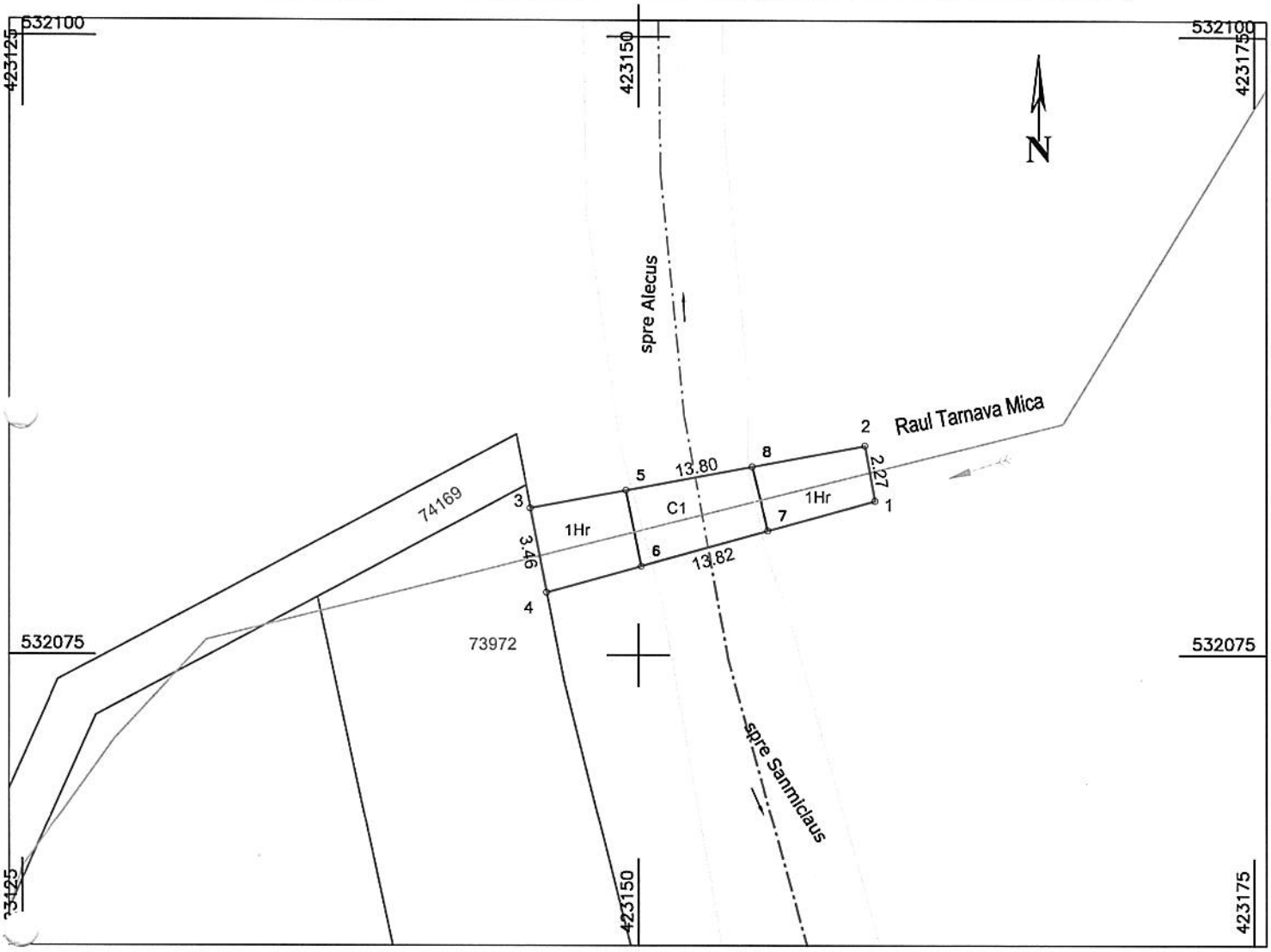

A. DATE REFERITOARE LA TEREN

Nr. parcela	Categorie de folosinta	Suprafata [mp]	
1	Hr	39 mp	Teren extravilan
TOTAL		39 mp	Imobil neimprejmuit, in lungime de 3 m

B. DATE REFERITOARE LA CONSTRUCTII

Cod constr.	Destinatia	Suprafata construita la sol [mp]	Mentiuni
C1	CIE	15	Pod Km 7+964 cu suprafata desfasurata de 15 mp
TOTAL		15	

Suprafata totala masurata a imobilului = 39 mp
Suprafata din act = - mp

Lungimea totala masurata a imobilului = 3 m
Lungimea din act = - km

Executant: SC TOPOGECAD SRL
Intocmit: ING. IAMANDI DOREL
Confirm executarea masuratorilor la teren, corectitudinea intocmirii documentatiei cadastrale si corespondenta acesteia cu realitatea din teren

Semnatura si stampila
Data

Inspector

Confirm introducerea imobilului in baza de date integrata si atribuirea numarului cadastral

Semnatura si parafa

LEGENDA

- Km - piatra kilometrica
- fantana
- cismea
- stalp beton
- stalp lemn
- stalp metal
- sant pluvial
- parapet metalic
- ax drum
- zid sprijin
- limita UAT
- limita DJ
- limita constructii
- gard
- limita imobile avizate
- taluz
- drum
- linie copaci

CAD.5

MEMORIU TEHNIC

1. **Adresa imobilului:**

DJ 107V, **Km 7+965 => Km 11+855, UAT SONA, Jud. Alba**

2. **Tipul lucrării: Prima Inscriere.** *Prezenta lucrare are ca scop* ***inscrierea dreptului de proprietate asupra imobilului,*** *in favoarea* **judetului ALBA-domeniu public.**

3. **Scurtă prezentare a situaţiei din teren:**

- Documentarea si identificarea imobilului au fost realizate conform datelor si documentelor detinute de proprietar. Imobilul *face parte din* DJ 107V, fiind situat pe teritoriul administrativ al UAT SONA, jud. Alba si se afla in proprietatea Judetului Alba, conform: ***HG 974/05.09.2002.***
- Pentru respectarea prevederilor articolului 84 din ordinul 700/2014 cu modificarile si completarile ulterioare, in ceea ce priveste raportul dintre suprafata masurata si cea din acte a imobilelor supuse receptiei, a fost depus la dosar, actul de proprietate: ***HG 974/05.09.2002.***

Proprietar asupra constructiei C1 este Judetul Alba- domeniu public conform adeverintei depuse la dosar cu nr. .....

4. **Operaţiuni topo-cadastrale efectuate:**

Pentru masurarea punctelor de detaliu s-a folosit metoda cinematica (RTK). Realizarea observatiilor a fost facuta cu ajutorul a doua receptoare GNSS (Stonex) cu dubla frecventa. Receptoarele „rover" au primit corectii in timp real de la un receptor GNSS stationat pe un punct de coordonate determinat anterior ca punct de detaliu. Coordonatele punctului,(in care stationeaza receptorul GNSS care transmite corectiile in timp real) au fost determinate in mod automat de catre receptor prin media aritmetica a 30 de citiri ale punctului respectiv. Corectiile au fost transmise prin radio de la receptorul amplasat pe punctul de coordonate determinate, catre receptoarele mobile amplasate in punctele de detaliu. Timpul de stationare pentru punctele de detaliu care au fost masurate a fost stabilit la 3"(media la 3 citiri) in functie de semnalul satelitar receptionat si configuratia terenului. Calculul suprafetelor a fost efectuat prin metoda analitica.

Sistemul de coordonate folosit la determinarea punctelor de detaliu este Sistemul de Proiectie Stereografic 1970.

Prelucrarea datelor şi întocmirea documentaţiei s-au efectuat conform Ordinului nr. 700/2014 privind aprobarea Regulamentului de avizare, recepţie şi înscriere în evidenţele de cadastru şi carte funciară, cu modificarile si completarile ulterioare. În urma prelucrării datelor, s-a constatat că punctele de detaliu asigură precizia cerută de instrucţiuni.

Nota Conform legislatiei in vigoare (Legea 571/2003 privind codul fiscal) pentru terenurile si constructiile aflate in domeniu public al statului nu se datoreaza impozite si in concluzie nu este necesara depunerea unui certificat fiscal in prezenta documentatie.

Data

30.06.2020

Intocmit

S.C. TOPOGECAD S.R.L.

IAMANDI DOREL

persoana juridică autorizată de ANCPI să execute lucrări de cadastru, geodezie și cartografie
CERTIFICAT DE AUTORIZARE
Seria RO-B-J
Nr 0927/ 01.09.2016
SC TOPOGECAD SRL
CLASA I

persoana fizică autorizată de ANCPI să execute lucrări de cadastru, geodezie și cartografie
CERTIFICAT DE AUTORIZARE
Seria RO-BH-F
Nr. 1169/20.12.2010
IAMANDI DOREL
CATEGORIA I

CALCULUL ANALITIC AL SUPRAFETELOR

Teren			
Pct.	Nord(X)	Est(Y)	Lungimi
1	532083.459	423159.194	2.19
2	532085.615	423158.803	9.33
3	532094.902	423157.900	11.08
4	532105.980	423157.734	27.35
5	532133.303	423158.877	32.40
6	532165.639	423160.898	11.95
7	532177.575	423160.410	10.66
8	532188.082	423158.623	15.85
9	532203.586	423155.321	92.48
10	532292.488	423129.850	5.48
11	532290.606	423124.700	19.66
12	532309.434	423119.035	33.69
13	532341.367	423108.299	21.04
14	532361.085	423100.963	29.04
15	532388.423	423091.159	23.77
16	532410.551	423082.479	15.30
17	532424.281	423075.717	28.70
18	532449.537	423062.087	37.02
19	532482.040	423044.374	26.84
20	532507.306	423035.310	6.19
21	532513.330	423033.891	20.84
22	532534.025	423031.447	29.76
23	532562.966	423024.510	20.84
24	532583.596	423021.537	4.98
25	532588.560	423021.916	11.87
26	532600.423	423022.329	13.96
27	532614.196	423024.609	37.79
28	532651.954	423026.127	118.22
29	532770.130	423029.219	24.82
30	532794.941	423029.942	5.10
31	532800.037	423029.931	4.68
32	532804.717	423030.133	8.50
33	532813.208	423029.780	10.27
34	532823.474	423029.933	8.18
35	532831.646	423030.163	10.27
36	532841.907	423029.652	11.80
37	532853.697	423030.062	29.60
38	532883.285	423029.327	12.80
39	532896.063	423029.998	4.23
40	532900.293	423030.145	12.29
41	532912.585	423030.128	15.84
42	532928.426	423029.977	14.57
43	532942.984	423030.667	54.67
44	532997.645	423029.765	13.10
45	533010.747	423029.774	14.85
46	533025.598	423029.525	25.27
47	533050.859	423028.702	12.16
48	533062.996	423027.962	10.66
49	533073.610	423026.975	49.77

C1			
Pct.	Nord(X)	Est(Y)	Lungimi
261	532081.655	423149.495	1.00
262	532082.638	423149.312	5.22
263	532083.592	423154.442	1.00
264	532082.609	423154.625	5.22
261	532081.655	423149.495	
S=5.22mp			

50	533123.340	423024.942	
51	533161.430	423024.612	38.09
52	533223.989	423020.418	62.70
53	533250.933	423017.350	27.12
54	533286.888	423018.540	35.97
55	533336.518	423022.966	49.83
56	533403.514	423020.601	67.04
57	533414.443	423020.174	10.94
58	533464.932	423016.996	50.59
59	533484.271	423012.926	19.76
60	533505.601	423005.549	22.57
61	533529.086	422997.235	24.91
62	533579.660	422975.891	54.89
63	533602.345	422964.240	25.50
64	533612.292	422955.276	13.39
65	533627.045	422934.873	25.18
66	533636.973	422925.997	13.32
67	533647.704	422920.399	12.10
68	533657.352	422917.413	10.10
69	533668.709	422914.897	11.63
70	533728.299	422899.956	61.43
71	533819.352	422870.881	95.58
72	533851.839	422862.622	33.52
73	533908.155	422850.256	57.66
74	533955.055	422845.716	47.12
75	534010.687	422845.899	55.63
76	534031.218	422849.485	20.84
77	534040.557	422852.741	9.89
78	534060.904	422861.428	22.12
79	534074.580	422868.340	15.32
80	534137.116	422898.194	69.30
81	534139.565	422899.650	2.85
82	534170.924	422909.284	32.80
83	534211.999	422913.879	41.33
84	534238.466	422913.519	26.47
85	534254.097	422911.718	15.73
86	534334.765	422897.405	81.93
87	534375.899	422885.823	42.73
88	534448.396	422868.886	74.45
89	534501.532	422855.452	54.81
90	534684.443	422794.069	192.94
91	534712.228	422789.529	28.15
92	534731.089	422790.662	18.89
93	534742.841	422793.264	12.04
94	534758.506	422798.105	16.40
95	534772.036	422803.467	14.55
96	534804.289	422818.558	35.61
97	534830.848	422836.379	31.98
98	534869.070	422862.231	46.14
99	534887.284	422867.467	18.95
100	534915.266	422871.385	28.25
101	534995.786	422877.795	80.77
102	535027.677	422878.595	31.90
103	535043.712	422875.693	16.30
104	535059.949	422870.703	16.99
105	535101.467	422853.722	44.86
106	535199.224	422820.228	103.34
107	535256.329	422802.814	59.70
108	535268.271	422797.235	13.18
109	535286.784	422786.314	21.49

110	535317.230	422767.552	35.76
111	535326.684	422762.889	10.54
112	535337.767	422758.636	11.87
113	535404.791	422734.963	71.08
114	535446.374	422713.923	46.60
115	535468.037	422698.694	26.48
116	535478.826	422688.312	14.97
117	535498.841	422665.839	30.09
118	535512.330	422654.280	17.76
119	535522.598	422647.534	12.29
120	535536.869	422641.446	15.52
121	535554.892	422635.013	19.14
122	535568.413	422626.938	15.75
123	535578.760	422617.126	14.26
124	535588.521	422606.496	14.43
125	535603.299	422587.273	24.25
126	535622.279	422561.242	32.22
127	535650.690	422522.294	48.21
128	535670.642	422501.679	28.69
129	535717.795	422455.719	65.85
130	535716.644	422453.484	2.51
131	535712.502	422443.232	11.06
132	535711.491	422442.314	1.37
133	535660.724	422491.797	70.89
134	535639.954	422513.258	29.87
135	535610.967	422552.994	49.19
136	535592.091	422578.881	32.04
137	535577.795	422597.478	23.46
138	535568.776	422607.300	13.33
139	535559.905	422615.712	12.23
140	535548.892	422622.289	12.83
141	535531.765	422628.402	18.19
142	535515.956	422635.148	17.19
143	535503.898	422643.068	14.43
144	535489.015	422655.823	19.60
145	535468.730	422678.598	30.50
146	535459.105	422687.860	13.36
147	535439.150	422701.887	24.39
148	535399.277	422722.063	44.69
149	535332.927	422745.498	70.37
150	535321.068	422750.049	12.70
151	535310.446	422755.288	11.84
152	535279.554	422774.324	36.29
153	535261.737	422784.835	20.69
154	535254.763	422790.449	8.95
155	535246.044	422794.014	9.42
156	535225.807	422801.436	21.55
157	535203.195	422808.812	23.79
158	535142.833	422827.738	63.26
159	535086.989	422845.246	58.52
160	535035.592	422866.371	55.57
161	535025.309	422867.087	10.31
162	534995.706	422866.251	29.62
163	534922.095	422859.593	73.91
164	534890.204	422853.739	32.42
165	534875.074	422849.389	15.74
166	534838.670	422824.767	43.95
167	534811.109	422805.983	33.35
168	534777.032	422792.058	36.81
			34.63

169	534744.142	422781.213	[illegible]
170	534733.033	422776.754	11.97
171	534711.510	422775.461	21.56
172	534681.065	422780.435	30.85
173	534559.198	422819.141	127.87
174	534495.175	422838.011	66.75
175	534423.654	422858.066	74.28
176	534342.100	422882.568	85.16
177	534331.637	422883.741	10.53
178	534252.071	422897.858	80.81
179	534237.568	422899.529	14.60
180	534212.685	422899.869	24.89
181	534173.782	422895.516	39.15
182	534145.277	422886.758	29.82
183	534143.720	422885.834	1.81
184	534080.754	422855.774	69.77
185	534066.816	422848.730	15.62
186	534045.615	422839.679	23.05
187	534034.750	422835.891	11.51
188	534011.923	422831.903	23.17
189	533954.401	422831.714	57.52
190	533905.971	422836.402	48.66
191	533848.613	422848.998	58.73
192	533815.494	422857.417	34.17
193	533802.721	422865.061	14.89
194	533783.195	422870.607	20.30
195	533635.533	422909.504	152.70
196	533626.924	422918.119	12.18
197	533582.954	422962.122	62.21
198	533562.591	422970.464	22.01
199	533523.238	422986.585	42.53
200	533474.473	423002.392	51.26
201	533398.967	423006.922	75.64
202	533391.090	423005.998	7.93
203	533373.543	423006.597	17.56
204	533347.942	423008.002	25.64
205	533337.098	423007.837	10.85
206	533299.724	423005.615	37.44
207	533262.352	423004.379	37.39
208	533222.729	423006.472	39.68
209	533160.900	423010.616	61.97
210	533153.221	423012.983	8.04
211	533141.444	423013.566	11.79
212	533124.755	423013.669	16.69
213	533103.644	423014.552	21.13
214	533092.827	423014.981	10.83
215	533079.444	423014.310	13.40
216	533064.526	423016.127	15.03
217	533049.648	423016.751	14.89
218	533050.205	423014.716	2.11
219	533025.252	423015.529	24.97
220	533010.635	423015.774	14.62
221	532997.535	423015.765	13.10
222	532942.786	423016.669	54.76
223	532898.350	423017.186	44.44
224	532843.679	423013.355	54.81
225	532819.541	423016.334	24.32
226	532810.949	423017.196	8.64
227	532773.015	423017.508	37.94
228	532739.855	423016.043	43.18

228	532729.655	423016.043	18.17
229	532711.700	423015.412	29.03
230	532682.694	423014.273	18.21
231	532664.492	423013.608	51.23
232	532613.274	423012.372	2.59
233	532615.200	423010.639	15.11
234	532600.172	423009.083	10.39
235	532589.840	423007.974	6.73
236	532583.126	423007.461	9.54
237	532573.600	423006.953	26.12
238	532548.397	423013.826	53.18
239	532496.935	423027.248	20.18
240	532478.055	423034.370	24.33
241	532455.415	423043.266	32.00
242	532429.504	423062.038	14.01
243	532417.842	423069.805	31.45
244	532388.354	423080.729	12.28
245	532376.943	423085.255	16.56
246	532361.548	423091.360	8.75
247	532353.412	423094.587	0.84
248	532352.582	423094.742	4.12
249	532348.537	423095.499	40.40
250	532309.966	423107.527	17.92
251	532293.572	423114.764	56.17
252	532239.595	423130.300	52.44
253	532188.977	423143.988	12.68
254	532176.631	423146.891	25.35
255	532151.302	423145.817	28.84
256	532122.641	423142.607	26.85
257	532095.802	423143.182	4.00
258	532091.815	423143.505	8.04
259	532083.923	423145.042	2.09
260	532081.870	423145.442	0.95
261	532080.935	423145.624	13.80
1	532083.459	423159.194	
S=52210.49mp			

Executant: SC TOPOGECAD SRL
Intocmit: ING. IAMANDI DOREL

Persoana juridică autorizată de ANCPI să execute lucrări de cadastru, geodezie și cartografie
CERTIFICAT DE AUTORIZARE
Seria RO-B-J
Nr. 0927/ 01.09.2016
SC TOPOGECAD SRL
CLASA I

Persoană fizică autorizată de ANCPI să execute lucrări de cadastru, geodezie și cartografie
CERTIFICAT DE AUTORIZARE
Seria RO-BH-F
Nr. 1169/20.12.2010
IAMANDI DOREL
CATEGORIA A

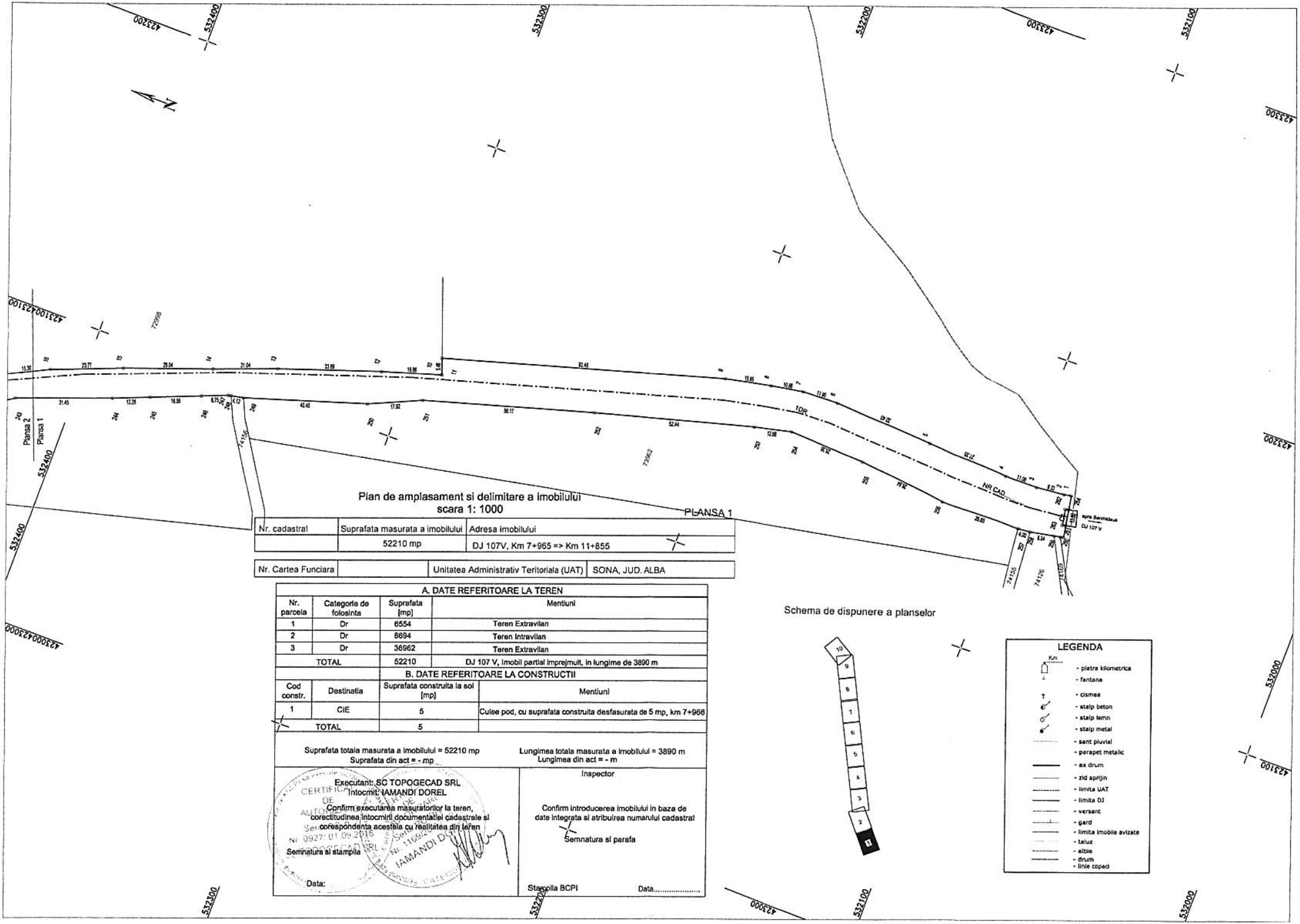

Plan de amplasament si delimitare a imobilului
scara 1: 1000

PLANSA 1

Nr. cadastral	Suprafata masurata a imobilului	Adresa imobilului
	52210 mp	DJ 107V, Km 7+965 => Km 11+855

Nr. Cartea Funciara		Unitatea Administrativ Teritoriala (UAT)	SONA, JUD. ALBA

A. DATE REFERITOARE LA TEREN

Nr. parcela	Categorie de folosinta	Suprafata [mp]	Mentiuni
1	Dr	6554	Teren Extravilan
2	Dr	8694	Teren Intravilan
3	Dr	36962	Teren Extravilan
TOTAL		52210	DJ 107 V, Imobil partial imprejmuit, in lungime de 3890 m

B. DATE REFERITOARE LA CONSTRUCTII

Cod constr.	Destinatia	Suprafata construita la sol [mp]	Mentiuni
1	CIE	5	Culee pod, cu suprafata construita desfasurata de 5 mp, km 7+968
TOTAL		5	

Suprafata totala masurata a imobilului = 52210 mp
Suprafata din act = - mp

Lungimea totala masurata a imobilului = 3890 m
Lungimea din act = - m

Executant: SC TOPOGECAD SRL
Intocmit: IAMANDI DOREL
Confirm executarea masuratorilor la teren, corectitudinea intocmirii documentatiei cadastrale si corespondenta acesteia cu realitatea din teren
Semnatura si stampila

Data:

Inspector

Confirm introducerea imobilului in baza de date integrata si atribuirea numarului cadastral

Semnatura si parafa

Stampila BCPI

Data.....

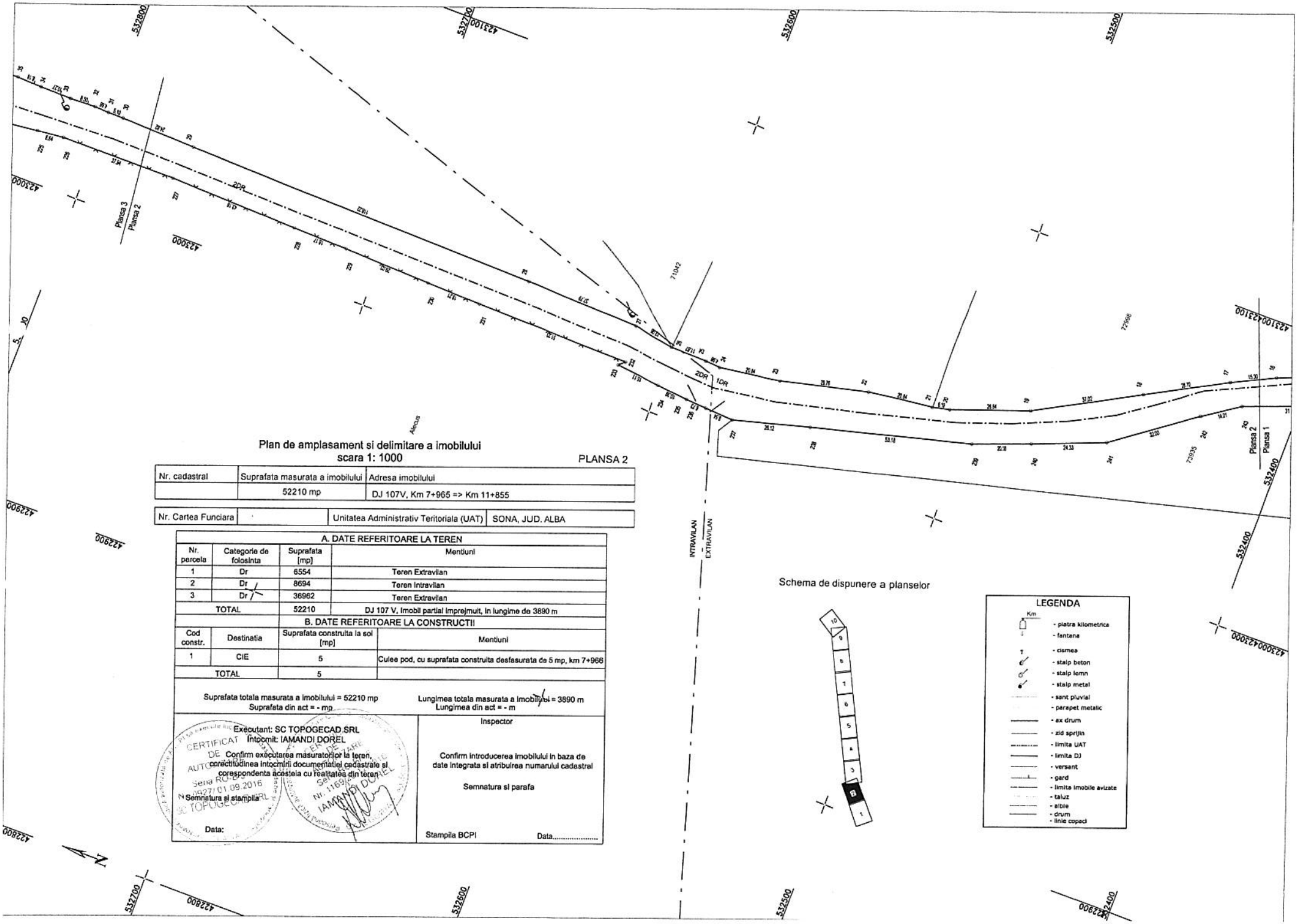

Plan de amplasament si delimitare a imobilului
scara 1: 1000

PLANSA 2

Nr. cadastral	Suprafata masurata a imobilului	Adresa imobilului
	52210 mp	DJ 107V, Km 7+965 => Km 11+855

Nr. Cartea Funciara		Unitatea Administrativ Teritoriala (UAT)	SONA, JUD. ALBA

A. DATE REFERITOARE LA TEREN

Nr. parcela	Categorie de folosinta	Suprafata [mp]	Mentiuni
1	Dr	6554	Teren Extravilan
2	Dr	8694	Teren Intravilan
3	Dr	36962	Teren Extravilan
TOTAL		52210	DJ 107 V, Imobil partial imprejmuit, in lungime de 3890 m

B. DATE REFERITOARE LA CONSTRUCTII

Cod constr.	Destinatia	Suprafata construita la sol [mp]	Mentiuni
1	CIE	5	Culee pod, cu suprafata construita desfasurata de 5 mp, km 7+966
TOTAL		5	

Suprafata totala masurata a imobilului = 52210 mp
Suprafata din act = - mp

Lungimea totala masurata a imobilului = 3890 m
Lungimea din act = - m

Executant: SC TOPOGECAD SRL
Intocmit: IAMANDI DOREL

Confirm executarea masuratorilor la teren, corectitudinea intocmirii documentatiei cadastrale si corespondenta acesteia cu realitatea din teren

Semnatura si stampila

Data:

Inspector

Confirm introducerea imobilului in baza de date integrata si atribuirea numarului cadastral

Semnatura si parafa

Stampila BCPI

Data.....

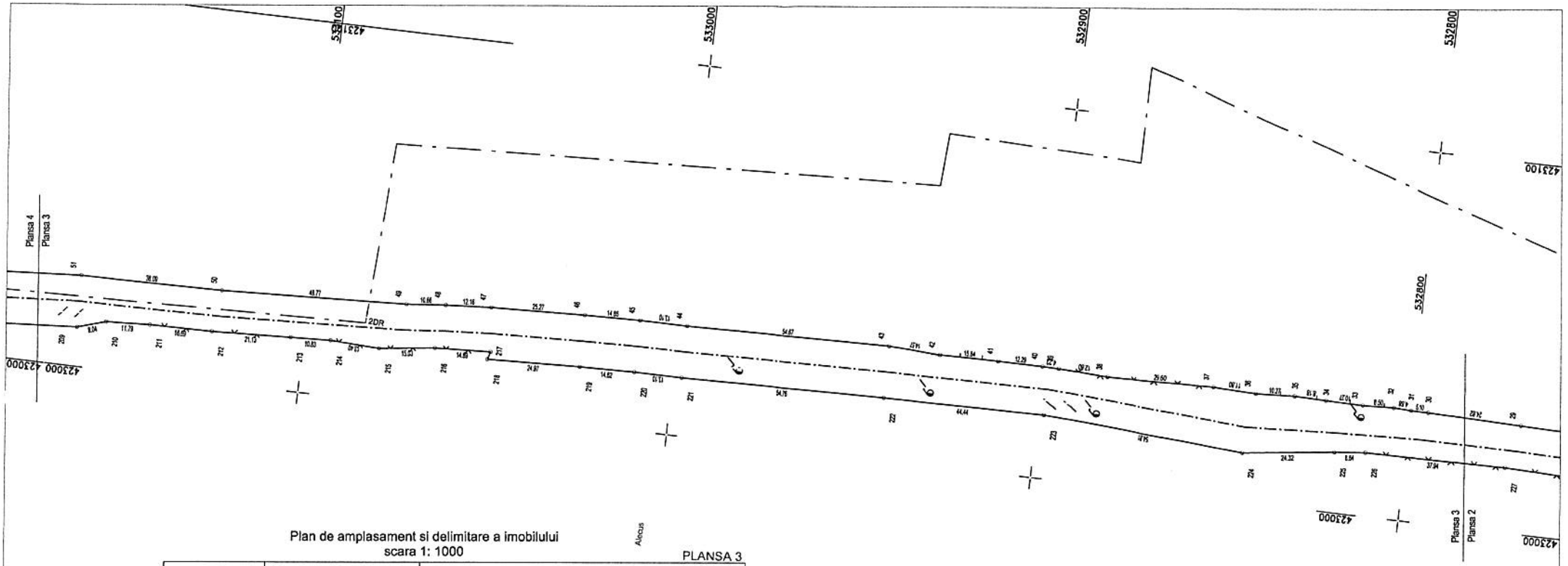

Plan de amplasament si delimitare a imobilului
scara 1: 1000

PLANSA 3

Nr. cadastral	Suprafata masurata a imobilului	Adresa imobilului
	52210 mp	DJ 107V, Km 7+965 => Km 11+855

Nr. Cartea Funciara		Unitatea Administrativ Teritoriala (UAT)	SONA, JUD. ALBA

A. DATE REFERITOARE LA TEREN

Nr. parcela	Categorie de folosinta	Suprafata [mp]	Mentiuni
1	Dr	6554	Teren Extravilan
2	Dr	8694	Teren Intravilan
3	Dr	36962	Teren Extravilan
TOTAL		52210	DJ 107 V, imobil partial imprejmuit, in lungime de 3890 m

B. DATE REFERITOARE LA CONSTRUCTII

Cod constr.	Destinatia	Suprafata construita la sol [mp]	Mentiuni
1	CIE	5	Culee pod, cu suprafata construita desfasurata de 5 mp, km 7+966
TOTAL		5	

Suprafata totala masurata a imobilului = 52210 mp
Suprafata din act = - mp

Lungimea totala masurata a imobilului = 3890 m
Lungimea din act = - m

Executant: SC TOPOGECAD SRL
Intocmit: IAMANDI DOREL
Confirm executarea masuratorilor la teren, corectitudinea intocmirii documentatiei cadastrale si corespondenta acesteia cu realitatea din teren

Semnatura si stampila

Data:

Inspector

Confirm introducerea imobilului in baza de date integrata si atribuirea numarului cadastral

Semnatura si parafa

Stampila BCPI

Data.....

Schema de dispunere a planselor

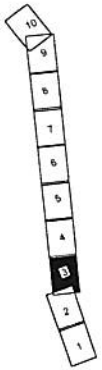

LEGENDA

- Km - piatra kilometrica
- fantana
- cismea
- stalp beton
- stalp lemn
- stalp metal
- sant pluvial
- parapet metalic
- ax drum
- zid sprijin
- limita UAT
- limita DJ
- versant
- gard
- limita imobile avizate
- taluz
- albie
- drum
- anie copaci

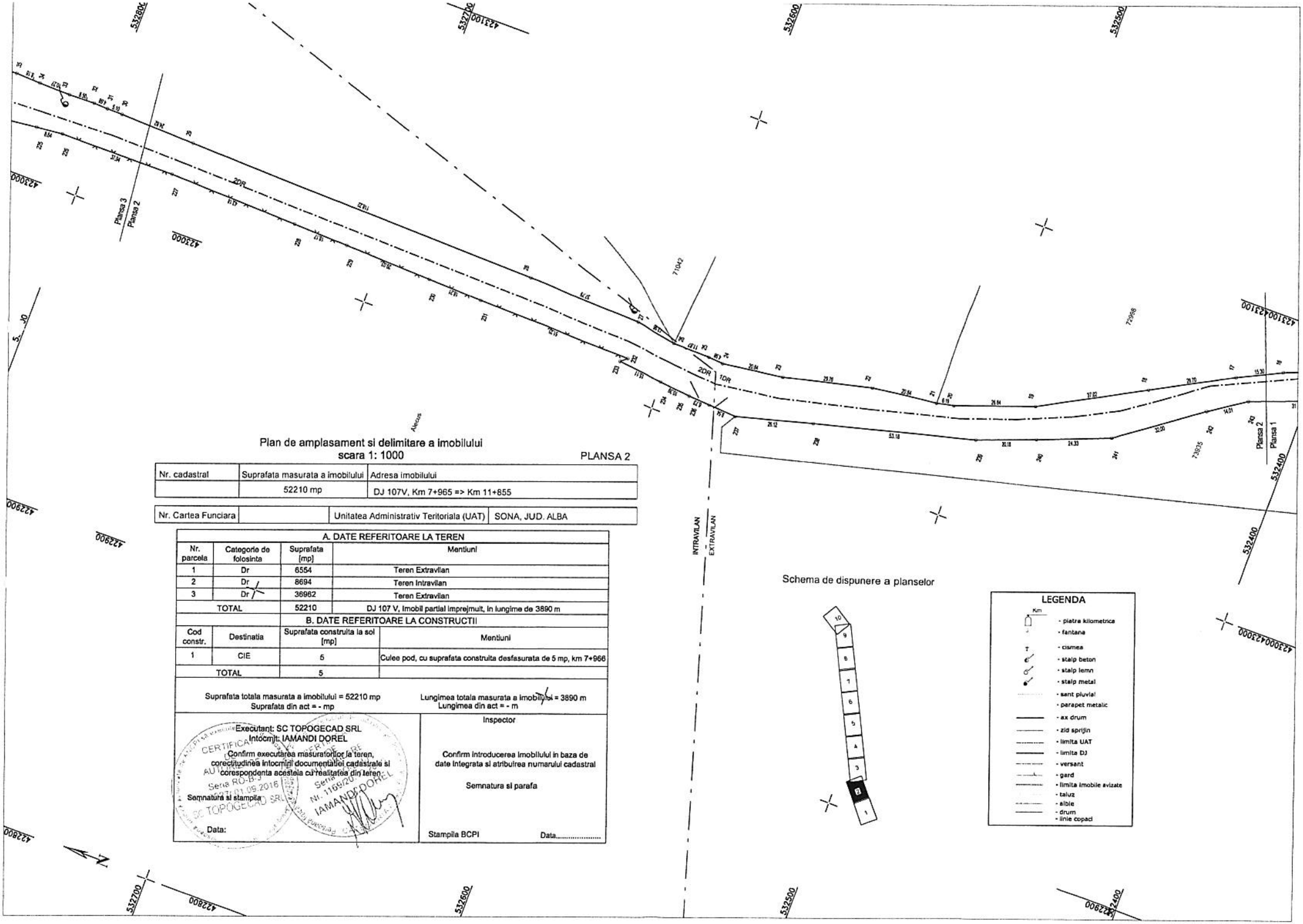

Plan de amplasament si delimitare a imobilului
scara 1: 1000

PLANSA 2

Nr. cadastral	Suprafata masurata a imobilului	Adresa imobilului
	52210 mp	DJ 107V, Km 7+965 => Km 11+855

Nr. Cartea Funciara		Unitatea Administrativ Teritoriala (UAT)	SONA, JUD. ALBA

A. DATE REFERITOARE LA TEREN

Nr. parcela	Categorie de folosinta	Suprafata [mp]	Mentiuni
1	Dr	6554	Teren Extravilan
2	Dr	8694	Teren Intravilan
3	Dr	36962	Teren Extravilan
TOTAL		52210	DJ 107 V, Imobil partial imprejmuit, in lungime de 3890 m

B. DATE REFERITOARE LA CONSTRUCTII

Cod constr.	Destinatia	Suprafata construita la sol [mp]	Mentiuni
1	CIE	5	Culee pod, cu suprafata construita desfasurata de 5 mp, km 7+966
TOTAL		5	

Suprafata totala masurata a imobilului = 52210 mp
Suprafata din act = - mp

Lungimea totala masurata a imobilului = 3890 m
Lungimea din act = - m

Executant: SC TOPOGECAD SRL
Intocmit: IAMANDI DOREL

Confirm executarea masuratorilor la teren, corectitudinea intocmirii documentatiei cadastrale si corespondenta acesteia cu realitatea din teren

Semnatura si stampila

Data:

Inspector

Confirm introducerea imobilului in baza de date integrata si atribuirea numarului cadastral

Semnatura si parafa

Stampila BCPI

Data.....

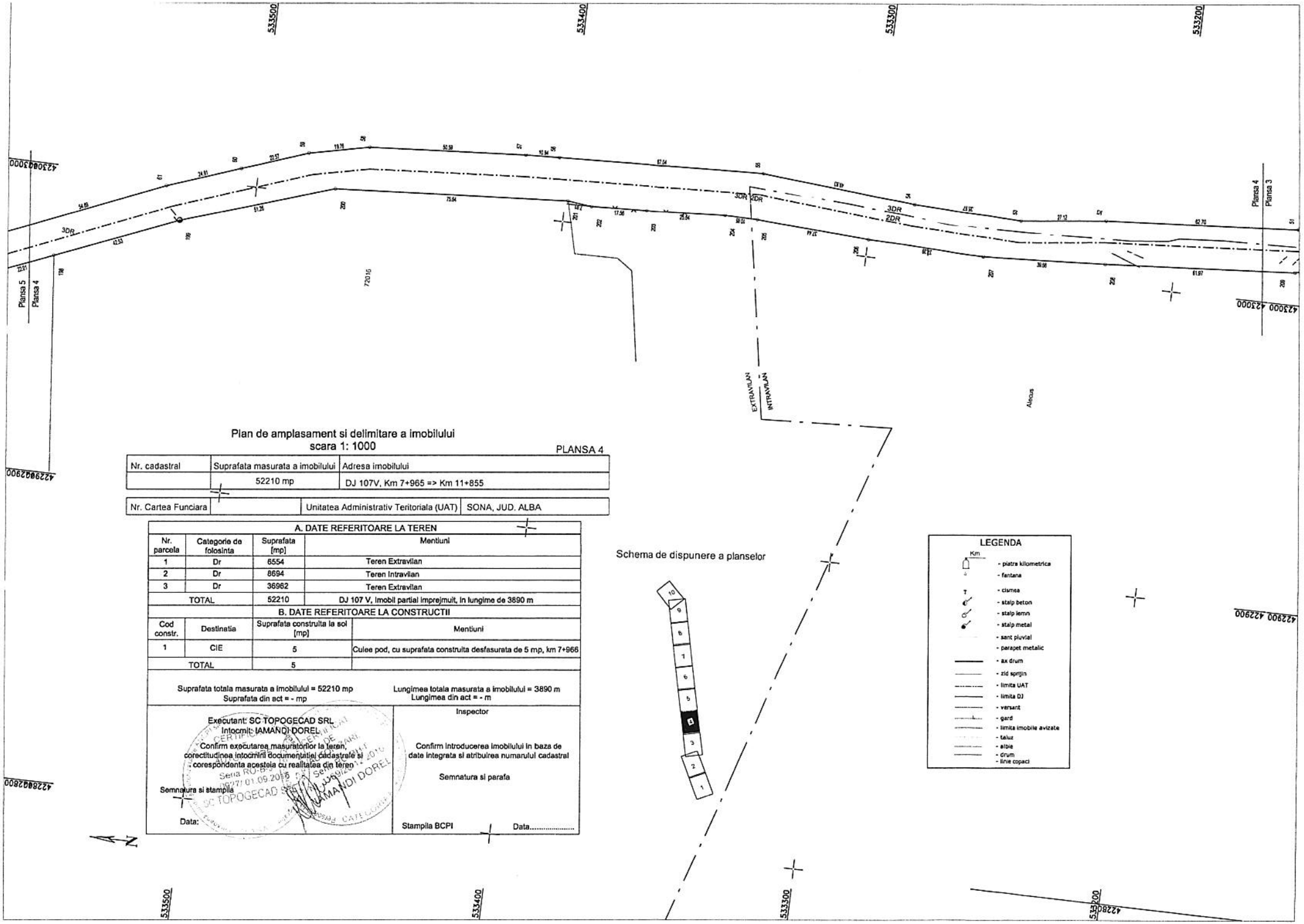

Plan de amplasament si delimitare a imobilului
scara 1: 1000

PLANSA 4

Nr. cadastral	Suprafata masurata a imobilului	Adresa imobilului
	52210 mp	DJ 107V, Km 7+965 => Km 11+855

Nr. Cartea Funciara		Unitatea Administrativ Teritoriala (UAT)	SONA, JUD. ALBA

A. DATE REFERITOARE LA TEREN

Nr. parcela	Categorie de folosinta	Suprafata [mp]	Mentiuni
1	Dr	6554	Teren Extravilan
2	Dr	8694	Teren Intravilan
3	Dr	36962	Teren Extravilan
TOTAL		52210	DJ 107 V, imobil partial imprejmuit, in lungime de 3890 m

B. DATE REFERITOARE LA CONSTRUCTII

Cod constr.	Destinatia	Suprafata construita la sol [mp]	Mentiuni
1	CIE	5	Culee pod, cu suprafata construita desfasurata de 5 mp, km 7+966
TOTAL		5	

Suprafata totala masurata a imobilului = 52210 mp
Suprafata din act = - mp

Lungimea totala masurata a imobilului = 3890 m
Lungimea din act = - m

Executant: SC TOPOGECAD SRL
Intocmit: IAMANDI DOREL
Confirm executarea masuratorilor la teren, corectitudinea intocmirii documentatiei cadastrale si corespondenta acesteia cu realitatea din teren

Semnatura si stampila

Data:

Inspector

Confirm introducerea imobilului in baza de date integrata si atribuirea numarului cadastral

Semnatura si parafa

Stampila BCPI

Data.....

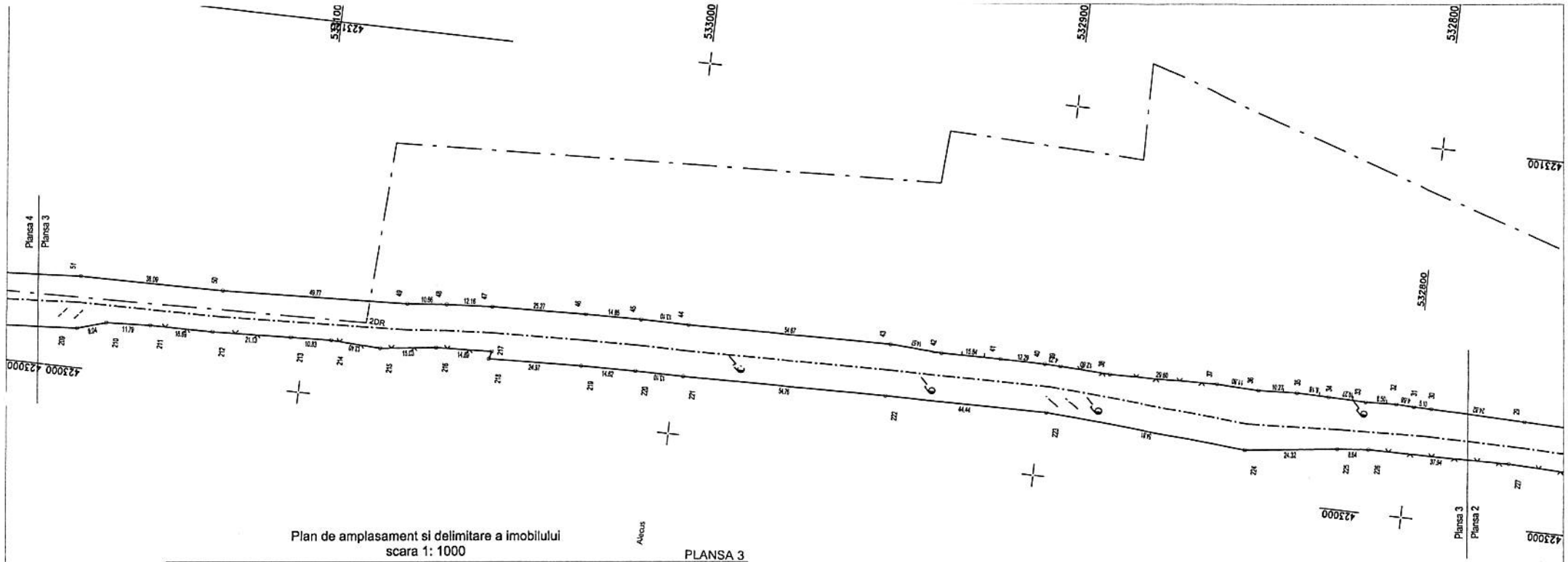

Plan de amplasament si delimitare a imobilului
scara 1: 1000

PLANSA 3

Nr. cadastral	Suprafata masurata a imobilului	Adresa imobilului
	52210 mp	DJ 107V, Km 7+965 => Km 11+855

Nr. Cartea Funciara		Unitatea Administrativ Teritoriala (UAT)	SONA, JUD. ALBA

A. DATE REFERITOARE LA TEREN

Nr. parcela	Categorie de folosinta	Suprafata [mp]	Mentiuni
1	Dr	6554	Teren Extravilan
2	Dr	8694	Teren Intravilan
3	Dr	36962	Teren Extravilan
TOTAL		52210	DJ 107 V, Imobil partial imprejmuit, in lungime de 3890 m

B. DATE REFERITOARE LA CONSTRUCTII

Cod constr.	Destinatia	Suprafata construita la sol [mp]	Mentiuni
1	CIE	5	Culee pod, cu suprafata construita desfasurata de 5 mp, km 7+966
TOTAL		5	

Suprafata totala masurata a imobilului = 52210 mp
Suprafata din act = - mp

Lungimea totala masurata a imobilului = 3890 m
Lungimea din act = - m

Executant: SC TOPOGECAD SRL
Intocmit: IAMANDI DOREL
Confirm executarea masuratorilor la teren, corectitudinea intocmirii documentatiei cadastrale si corespondenta acesteia cu realitatea din teren
Semnatura si stampila
Data:

Inspector
Confirm introducerea imobilului in baza de date integrata si atribuirea numarului cadastral
Semnatura si parafa
Stampila BCPI
Data.....

Schema de dispunere a planselor



LEGENDA

- Km - piatra kilometrica
- fantana
- cismea
- stalp beton
- stalp lemn
- stalp metal
- sant pluvial
- parapet metalic
- ax drum
- zid sprijin
- limita UAT
- limita DJ
- versant
- gard
- limita imobile avizate
- taluz
- albie
- drum
- linie copaci

Plan de amplasament si delimitare a imobilului
scara 1: 1000

PLANSA 5

Nr. cadastral	Suprafata masurata a imobilului	Adresa imobilului
	52210 mp	DJ 107V, Km 7+965 => Km 11+855

Nr. Cartea Funciara		Unitatea Administrativ Teritoriala (UAT)	SONA, JUD. ALBA

A. DATE REFERITOARE LA TEREN

Nr. parcela	Categorie de folosinta	Suprafata [mp]	Mentiuni
1	Dr	6554	Teren Extravilan
2	Dr	8694	Teren Intravilan
3	Dr	36962	Teren Extravilan
TOTAL		52210	DJ 107 V, imobil partial imprejmuit, in lungime de 3890 m

B. DATE REFERITOARE LA CONSTRUCTII

Cod constr.	Destinatia	Suprafata construita la sol [mp]	Mentiuni
1	CIE	5	Culee pod, cu suprafata construita desfasurata de 5 mp, km 7+966
TOTAL		5	

Suprafata totala masurata a imobilului = 52210 mp
Suprafata din act = - mp

Lungimea totala masurata a imobilului = 3890 m
Lungimea din act = - m

Executant: SC TOPOGECAD SRL
Intocmit: IAMANDI DOREL

Confirm executarea masuratorilor la teren, corectitudinea intocmirii documentatiei cadastrale si corespondenta acesteia cu realitatea din teren

Semnatura si stampila

Data:

Inspector

Confirm introducerea imobilului in baza de date integrata si atribuirea numarului cadastral

Semnatura si parafa

Stampila BCPI

Data.....

Schema de dispunere a planselor

LEGENDA

Km
- piatra kilometrica
- fantana
- cismea
- stalp beton
- stalp lemn
- stalp metal
- sant pluvial
- parapet metalic
- ax drum
- zid sprijin
- limita UAT
- limita DJ
- versant
- gard
- limita imobile avizate
- taluz
- albie
- drum
- linie copaci

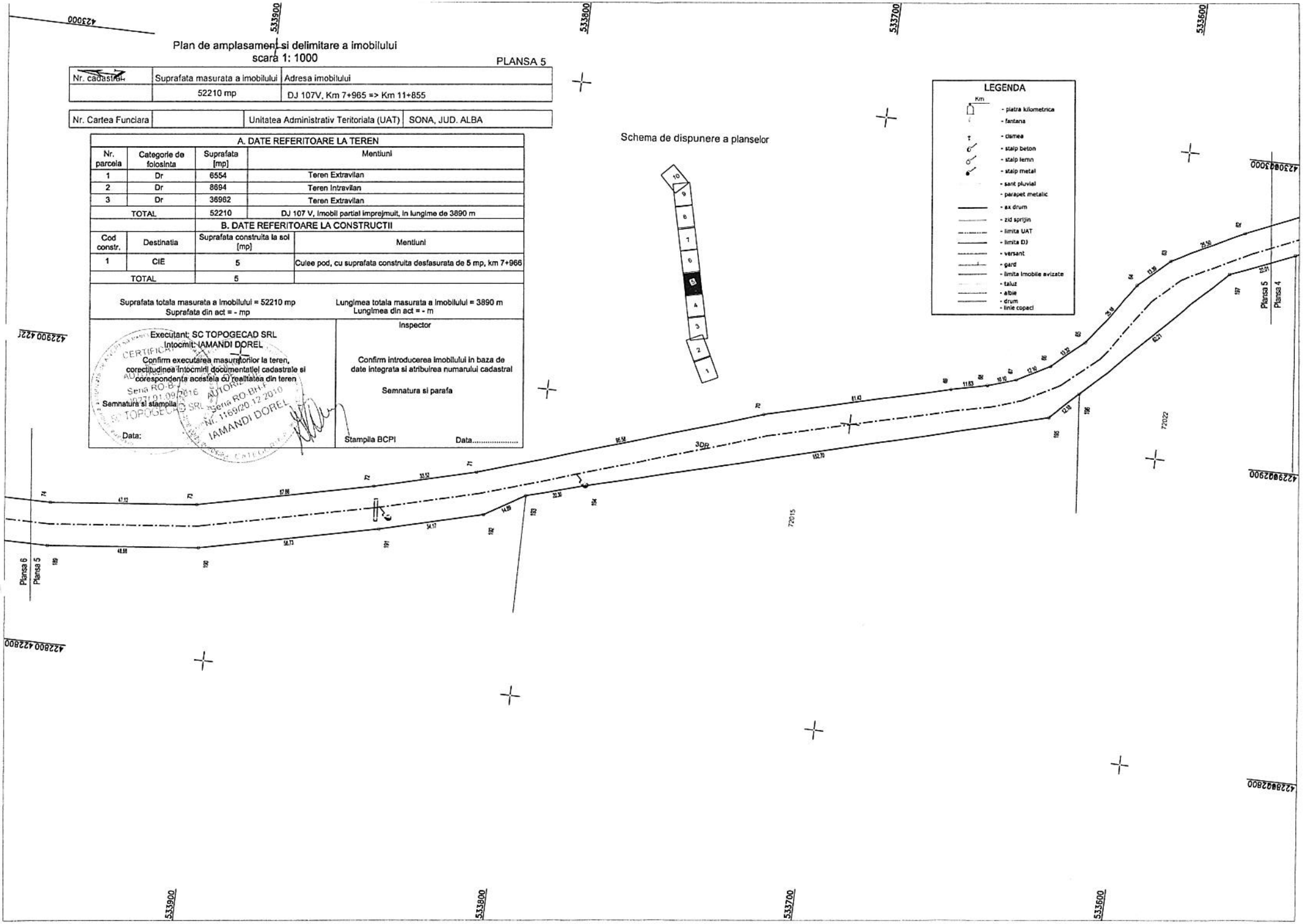

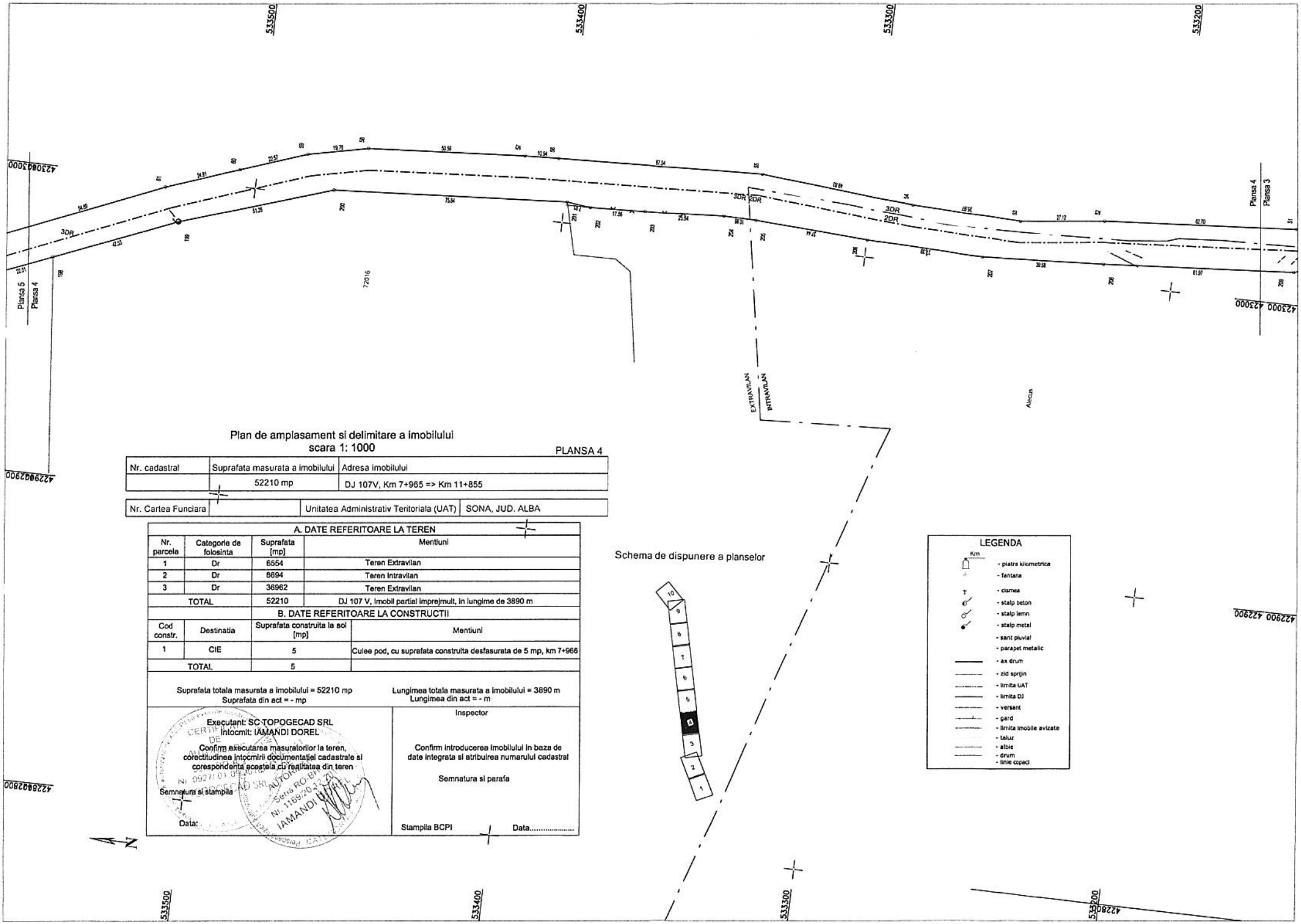

Plan de amplasament si delimitare a imobilului
scara 1: 1000

PLANSA 4

Nr. cadastral	Suprafata masurata a imobilului	Adresa imobilului
	52210 mp	DJ 107V, Km 7+965 => Km 11+855

Nr. Cartea Funciara		Unitatea Administrativ Teritoriala (UAT)	SONA, JUD. ALBA

A. DATE REFERITOARE LA TEREN

Nr. parcela	Categorie de folosinta	Suprafata [mp]	Mentiuni
1	Dr	6554	Teren Extravilan
2	Dr	8694	Teren Intravilan
3	Dr	36962	Teren Extravilan
TOTAL		52210	DJ 107 V, imobil partial imprejmuit, in lungime de 3890 m

B. DATE REFERITOARE LA CONSTRUCTII

Cod constr.	Destinatia	Suprafata construita la sol [mp]	Mentiuni
1	CIE	5	Culee pod, cu suprafata construita desfasurata de 5 mp, km 7+966
TOTAL		5	

Suprafata totala masurata a imobilului = 52210 mp
Suprafata din act = - mp

Lungimea totala masurata a imobilului = 3890 m
Lungimea din act = - m

Executant: SC TOPOGECAD SRL
Intocmit: IAMANDI DOREL

Confirm executarea masuratorilor la teren, corectitudinea intocmirii documentatiei cadastrale si corespondenta acestela cu realitatea din teren

Semnatura si stampila

Data:

Inspector

Confirm introducerea imobilului in baza de date integrata si atribuirea numarului cadastral

Semnatura si parafa

Stampila BCPI

Data.....

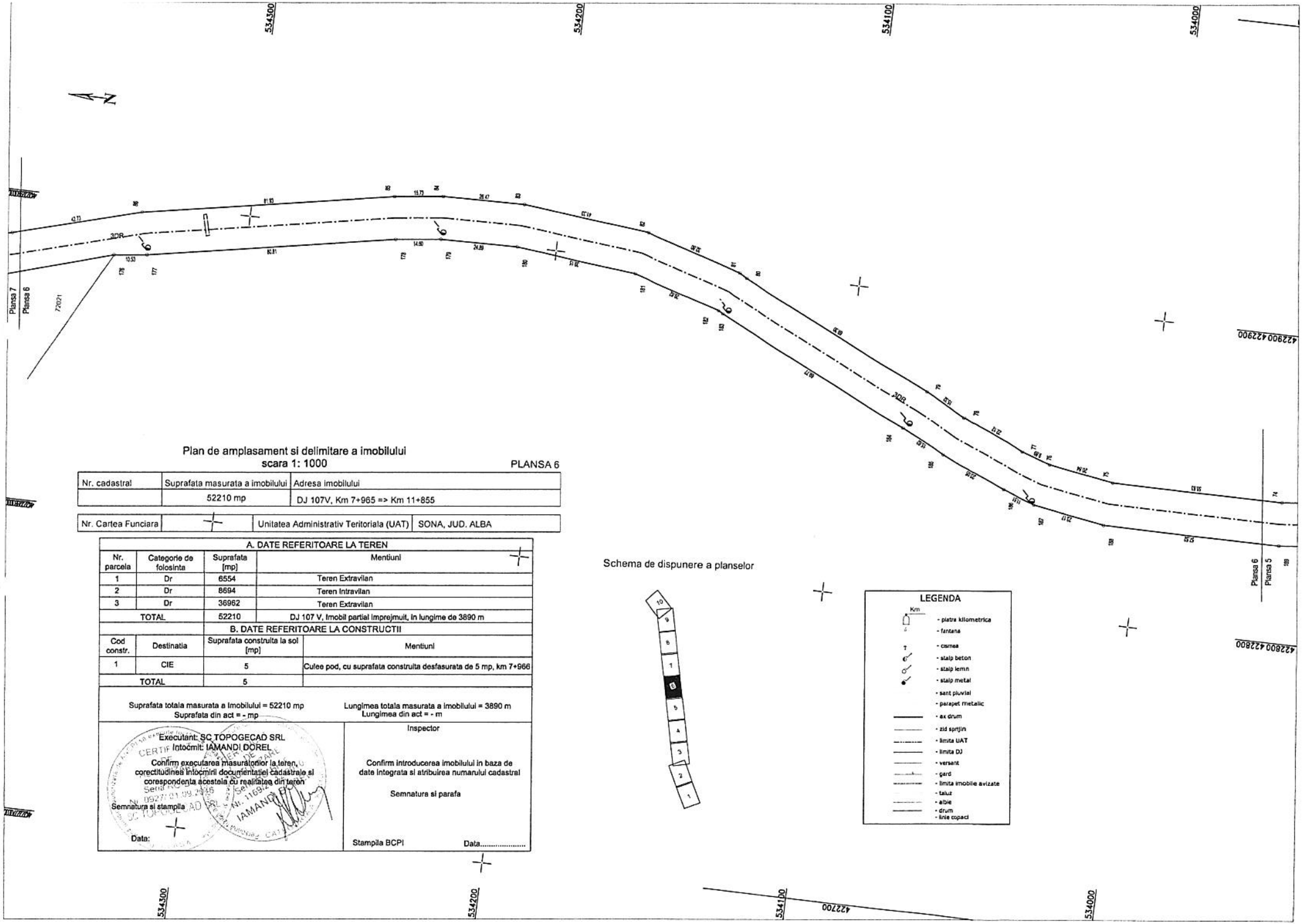

Plan de amplasament si delimitare a imobilului
scara 1: 1000

PLANSA 6

Nr. cadastral	Suprafata masurata a imobilului	Adresa imobilului
	52210 mp	DJ 107V, Km 7+965 => Km 11+855

Nr. Cartea Funciara		Unitatea Administrativ Teritoriala (UAT)	SONA, JUD. ALBA

A. DATE REFERITOARE LA TEREN

Nr. parcela	Categorie de folosinta	Suprafata [mp]	Mentiuni
1	Dr	6554	Teren Extravilan
2	Dr	8694	Teren Intravilan
3	Dr	36962	Teren Extravilan
TOTAL		52210	DJ 107 V, Imobil partial imprejmuit, in lungime de 3890 m

B. DATE REFERITOARE LA CONSTRUCTII

Cod constr.	Destinatia	Suprafata construita la sol [mp]	Mentiuni
1	CIE	5	Culee pod, cu suprafata construita desfasurata de 5 mp, km 7+966
TOTAL		5	

Suprafata totala masurata a imobilului = 52210 mp
Suprafata din act = - mp

Lungimea totala masurata a imobilului = 3890 m
Lungimea din act = - m

Executant: SC TOPOGECAD SRL
Intocmit: IAMANDI DOREL
Confirm executarea masuratorilor la teren, corectitudinea intocmirii documentatiei cadastrale si corespondenta acesteia cu realitatea din teren
Semnatura si stampila
Data:

Inspector
Confirm introducerea imobilului in baza de date integrata si atribuirea numarului cadastral
Semnatura si parafa
Stampila BCPI
Data.....

Schema de dispunere a planselor

LEGENDA

- Km - piatra kilometrica
- fantana
- cismea
- stalp beton
- stalp lemn
- stalp metal
- sant pluvial
- parapet metalic
- ax drum
- zid sprijin
- limita UAT
- limita DJ
- versant
- gard
- limita imobile avizate
- taluz
- albie
- drum
- linie copaci

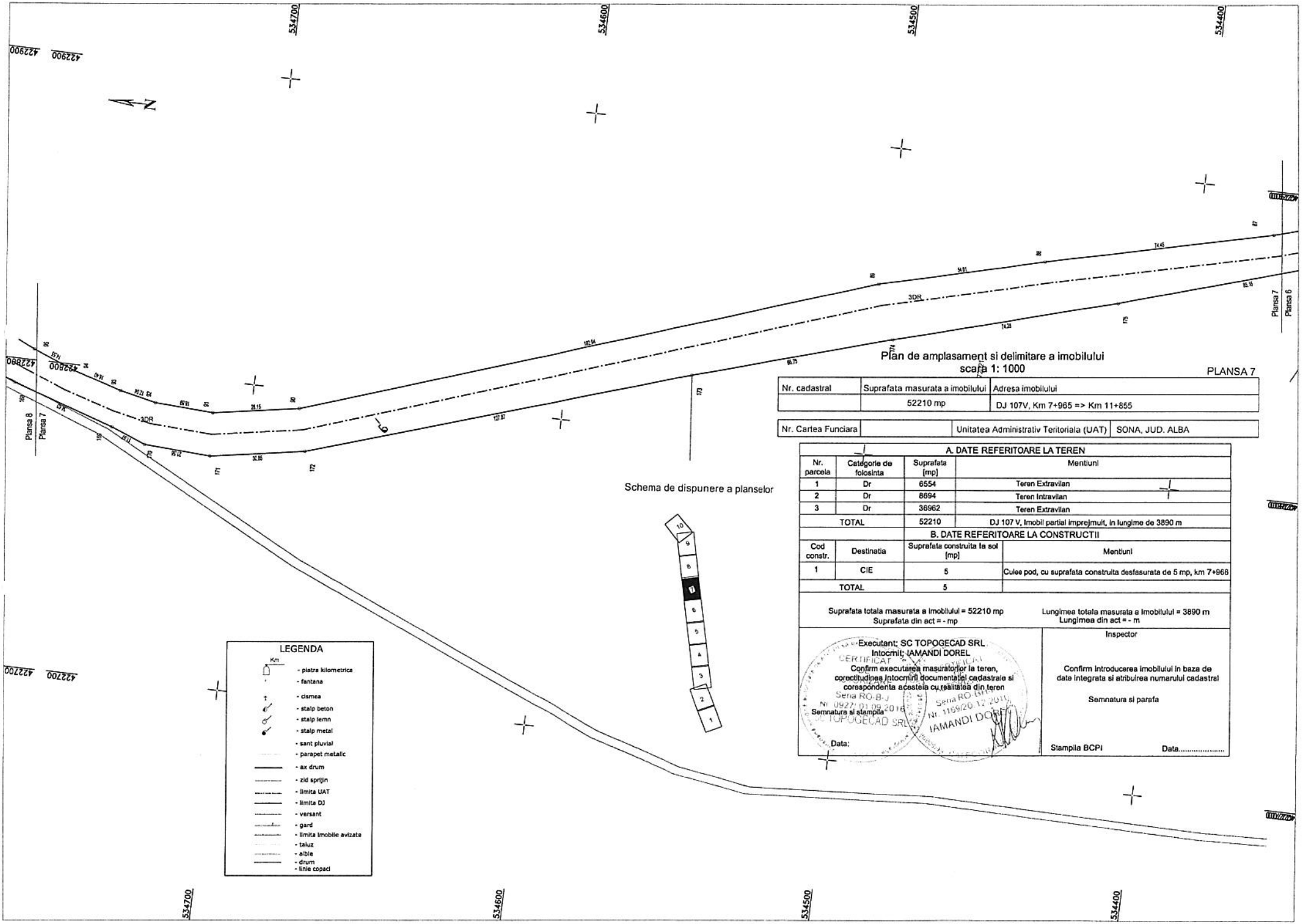

Plan de amplasament si delimitare a imobilului

scara 1: 1000

PLANSA 7

Nr. cadastral	Suprafata masurata a imobilului	Adresa imobilului
	52210 mp	DJ 107V, Km 7+965 => Km 11+855

Nr. Cartea Funciara		Unitatea Administrativ Teritoriala (UAT)	SONA, JUD. ALBA

A. DATE REFERITOARE LA TEREN

Nr. parcela	Categorie de folosinta	Suprafata [mp]	Mentiuni
1	Dr	6554	Teren Extravilan
2	Dr	8694	Teren Intravilan
3	Dr	36962	Teren Extravilan
TOTAL		52210	DJ 107 V, Imobil partial imprejmuit, in lungime de 3890 m

B. DATE REFERITOARE LA CONSTRUCTII

Cod constr.	Destinatia	Suprafata construita la sol [mp]	Mentiuni
1	CIE	5	Culee pod, cu suprafata construita desfasurata de 5 mp, km 7+966
TOTAL		5	

Suprafata totala masurata a imobilului = 52210 mp
Suprafata din act = - mp

Lungimea totala masurata a imobilului = 3890 m
Lungimea din act = - m

Executant: SC TOPOGECAD SRL
Intocmit: IAMANDI DOREL
Confirm executarea masuratorilor la teren, corectitudinea intocmirii documentatiei cadastrale si corespondenta acesteia cu realitatea din teren
Semnatura si stampila
Data:

Inspector
Confirm introducerea imobilului in baza de date integrata si atribuirea numarului cadastral
Semnatura si parafa
Stampila BCPI
Data.....

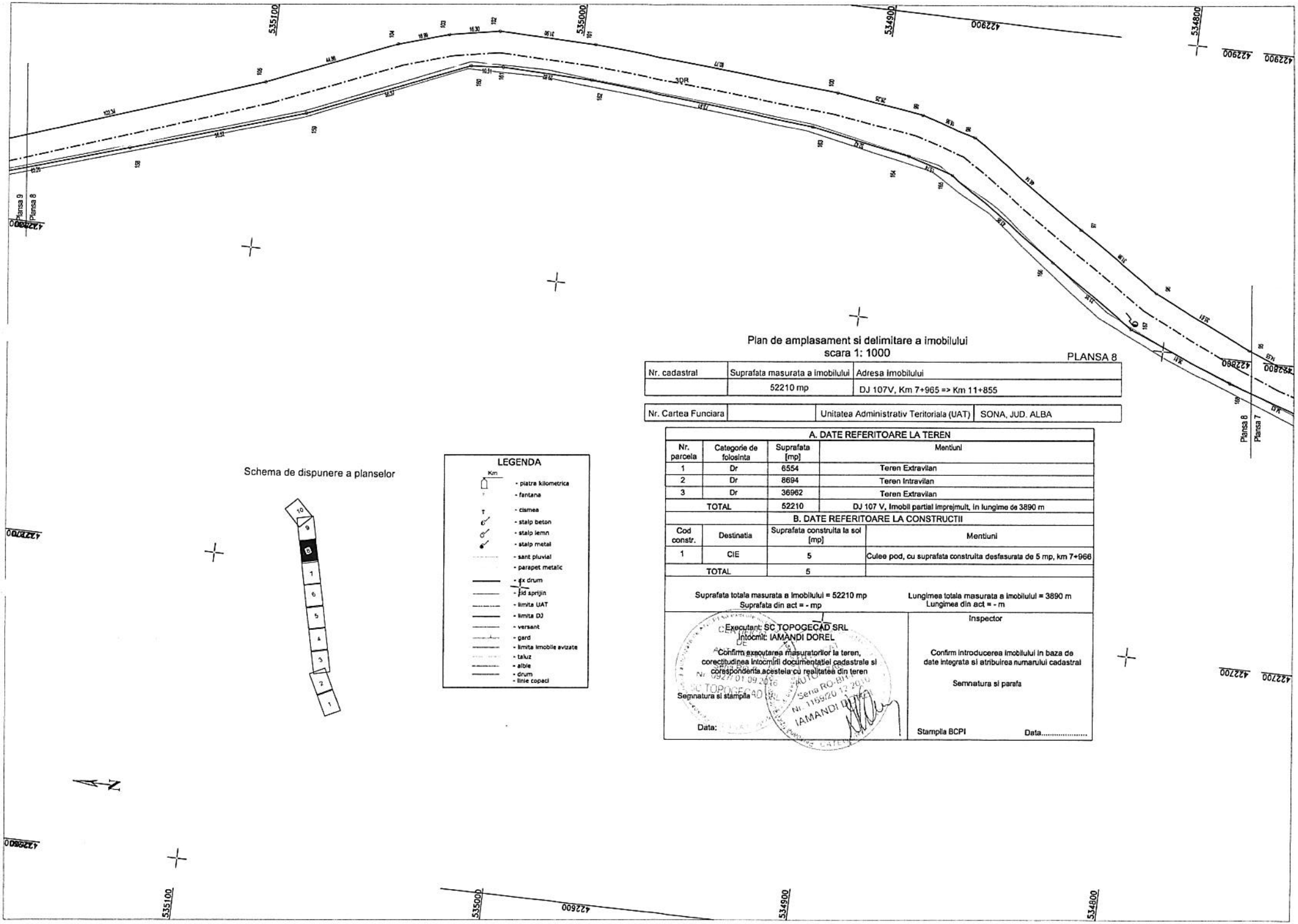

Plan de amplasament si delimitare a imobilului
scara 1: 1000

PLANSA 8

Nr. cadastral	Suprafata masurata a imobilului	Adresa imobilului
	52210 mp	DJ 107V, Km 7+965 => Km 11+855

Nr. Cartea Funciara		Unitatea Administrativ Teritoriala (UAT)	SONA, JUD. ALBA

A. DATE REFERITOARE LA TEREN			
Nr. parcela	Categorie de folosinta	Suprafata [mp]	Mentiuni
1	Dr	6554	Teren Extravilan
2	Dr	8694	Teren Intravilan
3	Dr	36962	Teren Extravilan
TOTAL		52210	DJ 107 V, Imobil partial imprejmuit, in lungime de 3890 m

B. DATE REFERITOARE LA CONSTRUCTII			
Cod constr.	Destinatia	Suprafata construita la sol [mp]	Mentiuni
1	CIE	5	Culee pod, cu suprafata construita desfasurata de 5 mp, km 7+966
TOTAL		5	

Suprafata totala masurata a imobilului = 52210 mp
Suprafata din act = - mp

Lungimea totala masurata a imobilului = 3890 m
Lungimea din act = - m

Executant: SC TOPOGECAD SRL
Intocmit: IAMANDI DOREL

Confirm executarea masuratorilor la teren, corectitudinea intocmirii documentatiei cadastrale si corespondenta acestela cu realitatea din teren

Semnatura si stampila

Data:

Inspector

Confirm introducerea imobilului in baza de date integrata si atribuirea numarului cadastral

Semnatura si parafa

Stampila BCPI

Data.....

Schema de dispunere a planselor

LEGENDA

- Km - piatra kilometrica
- fantana
- cismea
- stalp beton
- stalp lemn
- stalp metal
- sant pluvial
- parapet metalic
- ax drum
- zid sprijin
- limita UAT
- limita DJ
- versant
- gard
- limita imobile avizate
- taluz
- albie
- drum
- linie copaci

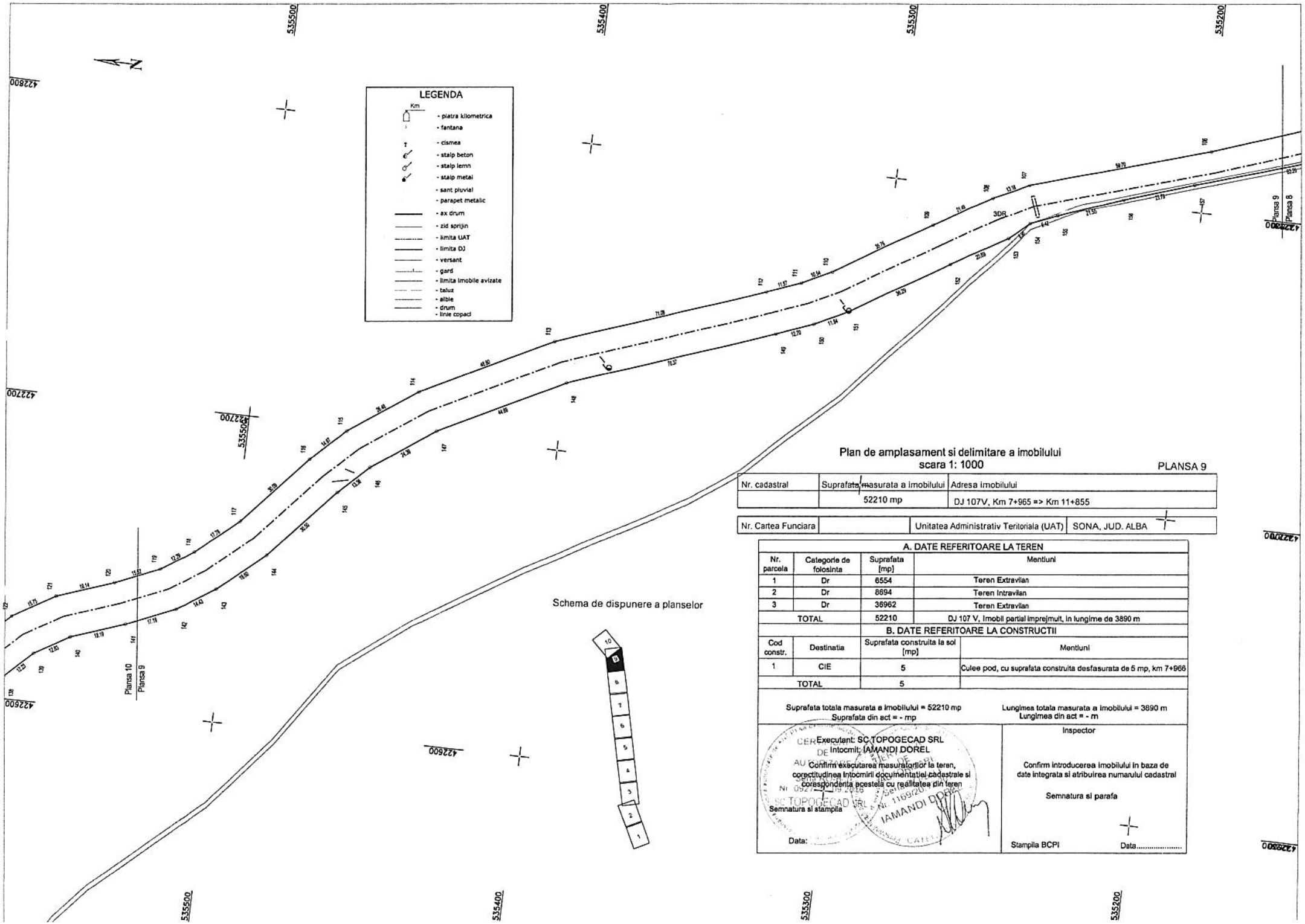

Plan de amplasament si delimitare a imobilului
scara 1: 1000

PLANSA 9

Nr. cadastral	Suprafata masurata a imobilului	Adresa imobilului
	52210 mp	DJ 107V, Km 7+965 => Km 11+855

Nr. Cartea Funciara		Unitatea Administrativ Teritoriala (UAT)	SONA, JUD. ALBA

A. DATE REFERITOARE LA TEREN

Nr. parcela	Categorie de folosinta	Suprafata [mp]	Mentiuni
1	Dr	6554	Teren Extravilan
2	Dr	8694	Teren Intravilan
3	Dr	36962	Teren Extravilan
TOTAL		52210	DJ 107 V, Imobil partial imprejmuit, in lungime de 3890 m

B. DATE REFERITOARE LA CONSTRUCTII

Cod constr.	Destinatia	Suprafata construita la sol [mp]	Mentiuni
1	CIE	5	Culee pod, cu suprafata construita desfasurata de 5 mp, km 7+966
TOTAL		5	

Suprafata totala masurata a imobilului = 52210 mp
Suprafata din act = - mp

Lungimea totala masurata a imobilului = 3890 m
Lungimea din act = - m

Executant: SC TOPOGECAD SRL
Intocmit: IAMANDI DOREL

Confirm executarea masuratorilor la teren, corectitudinea intocmirii documentatiei cadastrale si corespondenta acestela cu realitatea din teren

Semnatura si stampila

Data:

Inspector

Confirm introducerea imobilului in baza de date integrata si atribuirea numarului cadastral

Semnatura si parafa

Stampila BCPI

Data.....

Plan de amplasament si delimitare a imobilului
scara 1: 1000

PLANSA 10

Nr. cadastral	Suprafata masurata a imobilului	Adresa imobilului
	52210 mp	DJ 107V, Km 7+965 => Km 11+855

Nr. Cartea Funciara		Unitatea Administrativ Teritoriala (UAT)	SONA, JUD. ALBA

A. DATE REFERITOARE LA TEREN

Nr. parcela	Categorie de folosinta	Suprafata [mp]	Mentiuni
1	Dr	6554	Teren Extravilan
2	Dr	8694	Teren Intravilan
3	Dr	36962	Teren Extravilan
TOTAL		52210	DJ 107 V, Imobil partial imprejmuit, in lungime de 3890 m

B. DATE REFERITOARE LA CONSTRUCTII

Cod constr.	Destinatia	Suprafata construita la sol [mp]	Mentiuni
1	CIE	5	Culee pod, cu suprafata construita desfasurata de 5 mp, km 7+966
TOTAL		5	

Suprafata totala masurata a imobilului = 52210 mp
Suprafata din act = - mp

Lungimea totala masurata a imobilului = 3890 m
Lungimea din act = - m

Executant: SC TOPOGECAD SRL
Intocmit: IAMANDI DOREL
Confirm executarea masuratorilor la teren, corectitudinea intocmirii documentatiei cadastrale si corespondenta acesteia cu realitatea din teren

Semnatura si stampila

Data:

Inspector

Confirm introducerea imobilului in baza de date integrata si atribuirea numarului cadastral

Semnatura si parafa

Stampila BCPI

Data.....

Schema de dispunere a planselor

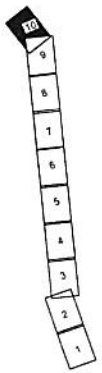

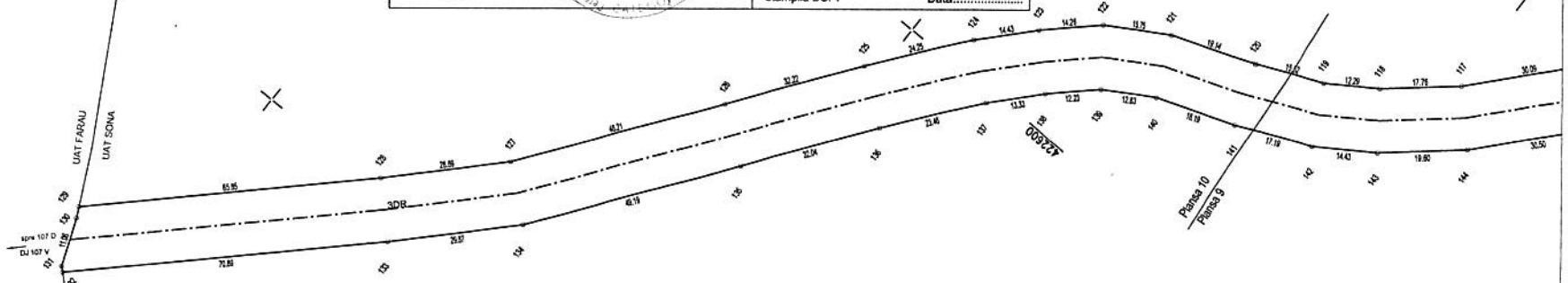

LEGENDA

- Km
- piatra kilometrica
- fantana
- cismea
- stalp beton
- stalp lemn
- stalp metal
- sant pluvial
- parapet metalic
- ax drum
- zid sprijin
- limita UAT
- limita DJ
- versant
- gard
- limita imobile avizata
- taluz
- albie
- drum
- linie copaci

CTA. 6

MEMORIU TEHNIC

1. **Adresa imobilului:**

DJ 107V, **Km 11+855=> Km 14+109, UAT FARAU, Jud. Alba**

2. **Tipul lucrării: Prima Inscriere.** *Prezenta lucrare are ca scop* ***inscrierea dreptului de proprietate asupra imobilului,*** *in favoarea* **judetului ALBA-domeniu public.**

3. **Scurtă prezentare a situaţiei din teren:**

- Documentarea si identificarea imobilului au fost realizate conform datelor si documentelor detinute de proprietar. Imobilul *face parte din* DJ 107V, fiind situat pe teritoriul administrativ al UAT FARAU, jud. Alba si se afla in proprietatea Judetului Alba, conform: ***HG 974/05.09.2002.***
- Pentru respectarea prevederilor articolului 84 din ordinul 700/2014 cu modificarile si completarile ulterioare, in ceea ce priveste raportul dintre suprafata masurata si cea din acte a imobilelor supuse receptiei, a fost depus la dosar, actul de proprietate: ***HG 974/05.09.2002.***

4. **Operaţiuni topo-cadastrale efectuate:**

Pentru masurarea punctelor de detaliu s-a folosit metoda cinematica (RTK). Realizarea observatiilor a fost facuta cu ajutorul a doua receptoare GNSS (Stonex) cu dubla frecventa. Receptoarele „rover" au primit corectii in timp real de la un receptor GNSS stationat pe un punct de coordonate determinat anterior ca punct de detaliu. Coordonatele punctului,(in care stationeaza receptorul GNSS care transmite corectiile in timp real) au fost determinate in mod automat de catre receptor prin media aritmetica a 30 de citiri ale punctului respectiv. Corectiile au fost transmise prin radio de la receptorul amplasat pe punctul de coordonate determinate, catre receptoarele mobile amplasate in punctele de detaliu. Timpul de stationare pentru punctele de detaliu care au fost masurate a fost stabilit la 3"(media la 3 citiri) in functie de semnalul satelitar receptionat si configuratia terenului. Calculul suprafetelor a fost efectuat prin metoda analitica.

Sistemul de coordonate folosit la determinarea punctelor de detaliu este Sistemul de Proiectie Stereografic 1970.

Prelucrarea datelor şi întocmirea documentaţiei s-au efectuat conform Ordinului nr. 700/2014 privind aprobarea Regulamentului de avizare, recepţie şi înscriere în evidenţele de cadastru şi carte funciară, cu modificarile si completarile ulterioare. În urma prelucrării datelor, s-a constatat că punctele de detaliu asigură precizia cerută de instrucţiuni.

Nota Conform legislatiei in vigoare (Legea 571/2003 privind codul fiscal) pentru terenurile si constructiile aflate in domeniu public al statului nu se datoreaza impozite si in concluzie nu este necesara depunerea unui certificat fiscal in prezenta documentatie.

Data

30.06.2020

Intocmit

S.C. TOPOGECAD S.R.L.

IAMANDI DOREL

CERTIFICAT DE AUTORIZARE Seria RO-BJ Nr 0927/ 01.09.2016 SC TOPOGECAD SRL

CERTIFICAT DE AUTORIZARE Seria RO-BH-F Nr 1169/19.12.2010 IAMANDI DOREL CATEGORIA A

CALCULUL ANALITIC AL SUPRAFETELOR

Teren			
Pct.	Nord(X)	Est(Y)	Lungimi
1	536585.467	421934.498	95.15
2	536674.067	421899.803	47.98
3	536718.191	421880.948	124.69
4	536832.911	421832.087	104.57
5	536929.069	421790.984	20.30
6	536948.499	421785.111	22.39
7	536970.360	421780.260	57.89
8	537026.844	421767.596	38.63
9	537064.825	421760.554	45.25
10	537109.627	421754.201	43.10
11	537151.691	421744.785	46.31
12	537196.738	421734.039	123.55
13	537316.698	421704.487	129.31
14	537441.448	421670.438	71.28
15	537510.187	421651.570	51.85
16	537560.081	421637.479	43.91
17	537602.226	421625.159	142.15
18	537739.152	421586.968	14.16
19	537733.361	421574.049	140.13
20	537598.382	421611.697	43.93
21	537556.215	421624.023	51.73
22	537506.431	421638.082	71.22
23	537437.752	421656.934	129.13
24	537313.180	421690.935	123.32
25	537193.440	421720.433	46.16
26	537148.537	421731.145	42.45
27	537107.111	421740.417	44.99
28	537062.565	421746.734	39.19
29	537024.036	421753.878	58.13
30	536967.312	421766.596	22.90
31	536944.953	421771.557	21.60
32	536924.277	421777.806	105.34
33	536827.417	421819.211	124.69
34	536712.697	421868.070	47.78
35	536668.763	421886.845	94.98
36	536580.321	421921.478	66.58
37	536518.484	421946.144	62.10
38	536461.078	421969.839	70.28
39	536394.728	421993.026	21.32
40	536374.644	422000.179	22.78
41	536353.882	422009.561	20.77
42	536335.621	422019.459	25.39
43	536315.164	422034.503	24.78
44	536298.887	422053.183	22.46
45	536286.451	422071.889	53.82
46	536258.457	422117.854	31.39
47	536241.373	422144.183	24.27
48	536226.321	422163.228	27.25
49	536207.720	422183.145	42.09
50	536176.000	422210.804	

51	536132.162	422253.227	61.00
52	536097.925	422283.375	45.62
53	536085.518	422294.617	16.74
54	536071.125	422302.600	16.46
55	536034.145	422306.907	37.23
56	536004.278	422310.423	30.07
57	535980.976	422314.924	23.73
58	535940.937	422325.271	41.35
59	535912.206	422335.369	30.45
60	535827.697	422378.087	94.69
61	535827.088	422378.286	0.64
62	535777.036	422402.989	55.82
63	535761.834	422409.545	16.55
64	535746.801	422417.021	16.79
65	535732.772	422424.984	16.13
66	535716.817	422437.122	20.05
67	535711.950	422441.866	6.80
68	535711.491	422442.314	0.64
69	535712.502	422443.232	1.37
70	535714.784	422448.879	6.09
71	535716.644	422453.484	4.97
72	535717.795	422455.719	2.51
73	535725.975	422447.746	11.42
74	535740.500	422436.696	18.25
75	535753.379	422429.385	14.81
76	535767.728	422422.249	16.03
77	535782.910	422415.703	16.53
78	535832.388	422391.282	55.18
79	535833.060	422391.063	0.71
80	535917.708	422348.275	94.85
81	535945.017	422338.677	28.95
82	535984.058	422328.588	40.32
83	536006.428	422324.267	22.78
84	536035.773	422320.811	29.55
85	536075.495	422316.186	39.99
86	536093.722	422306.077	20.84
87	536107.251	422293.817	18.26
88	536141.662	422263.517	45.85
89	536185.474	422221.118	60.97
90	536217.462	422193.225	42.44
91	536236.947	422172.362	28.55
92	536252.761	422152.351	25.51
93	536270.311	422125.306	32.24
94	536298.263	422079.409	53.74
95	536310.041	422061.693	21.27
96	536324.704	422044.865	22.32
97	536343.139	422031.309	22.88
98	536360.108	422022.111	19.30
99	536379.884	422013.175	21.70
100	536399.386	422006.228	20.70
101	536466.062	421982.927	70.63
102	536523.748	421959.116	62.41
1	536585.467	421934.498	66.45
S=31549.79mp			

Executant: SC TOPOGECAD SRL
Intocmit: ING. IAMANDI DOREL

CERTIFICAT DE AUTORIZARE Seria RO-B-J Nr 0927/ 01.09.2016 SC TOPOGECAD SRL

CERTIFICAT DE AUTORIZARE Seria RO-BH-F Nr. 1169/20.12.2010 IAMANDI DOREL CATEGORIA A

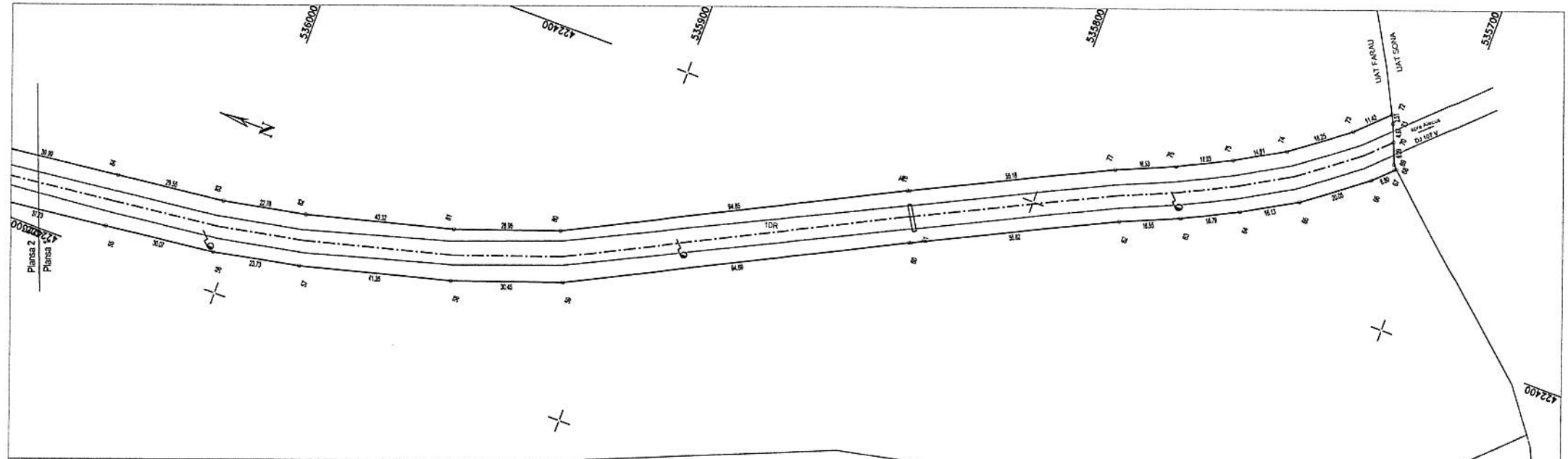

Plan de amplasament si delimitare a imobilului
scara 1: 1000

Plansa 1

Nr. cadastral	Suprafata masurata a imobilului	Adresa imobilului
	31550 mp	DJ 107V, Km 11+855 => Km 14+109

Nr. Cartea Funciara		Unitatea Administrativ Teritoriala (UAT)	FARAU, JUD. ALBA

A. DATE REFERITOARE LA TEREN

Nr. parcela	Categorie de folosinta	Suprafata [mp]	Mentiuni
1	Dr	31550	Teren Extravilan
TOTAL		31550	DJ 107 V, imobil partial imprejmuit, in lungime de 2254 m

B. DATE REFERITOARE LA CONSTRUCTII

Cod constr.	Destinatia	Suprafata construita la sol [mp]	Mentiuni
TOTAL			

Suprafata totala masurata a imobilului = 31550 mp
Suprafata din act = - mp

Lungimea totala masurata a imobilului = 2254 m
Lungimea din act = - m

Executant: SC TOPOGECAD SRL
Intocmit: IAMANDI DOREL

Confirm executarea masuratorilor la teren, corectitudinea intocmirii documentatiei cadastrale si corespondenta acesteia cu realitatea din teren

Semnatura si stampila

Data:

Inspector

Confirm introducerea imobilului in baza de date integrata si atribuirea numarului cadastral

Semnatura si parafa

Stampila BCPI

Data.....

LEGENDA

- Km - piatra kilometrica
- fantana
- cismea
- stalp beton
- stalp lemn
- stalp metal
- sant pluvial
- parapet metalic
- ax drum
- zid sprijin
- limita UAT
- limita DJ
- versant
- gard
- limita imobile avizate
- taluz
- albie
- drum
- linie copaci

Schema de dispunere a planselor

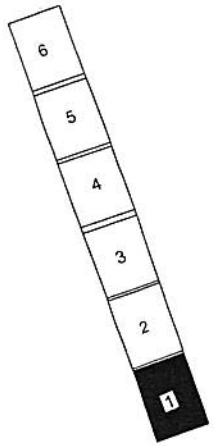

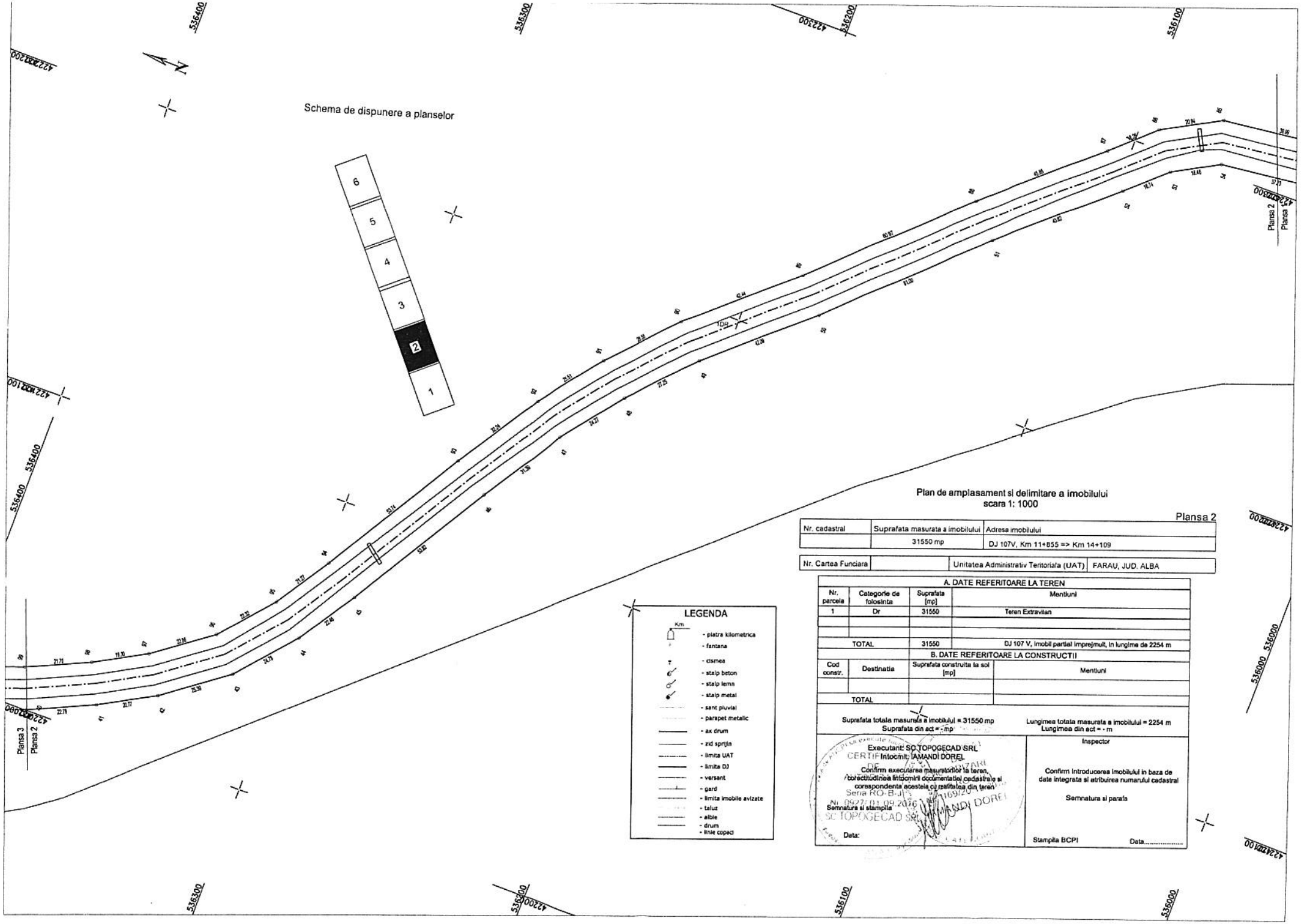

Plan de amplasament si delimitare a imobilului
scara 1: 1000

Plansa 2

Nr. cadastral	Suprafata masurata a imobilului	Adresa imobilului
	31550 mp	DJ 107V, Km 11+855 => Km 14+109

Nr. Cartea Funciara		Unitatea Administrativ Teritoriala (UAT)	FARAU, JUD. ALBA

A. DATE REFERITOARE LA TEREN

Nr. parcela	Categorie de folosinta	Suprafata [mp]	Mentiuni
1	Dr	31550	Teren Extravilan
TOTAL		31550	DJ 107 V, imobil partial imprejmuit, in lungime de 2254 m

B. DATE REFERITOARE LA CONSTRUCTII

Cod constr.	Destinatia	Suprafata construita la sol [mp]	Mentiuni
TOTAL			

Suprafata totala masurata a imobilului = 31550 mp
Suprafata din act = - mp

Lungimea totala masurata a imobilului = 2254 m
Lungimea din act = - m

Executant: SC TOPOGECAD SRL
Intocmit: IAMANDI DOREL
Confirm executarea masuratorilor la teren, corectitudinea intocmirii documentatiei cadastrale si corespondenta acesteia cu realitatea din teren
Semnatura si stampila
Data:

Inspector
Confirm introducerea imobilului in baza de date integrata si atribuirea numarului cadastral
Semnatura si parafa
Stampila BCPI
Data.....

LEGENDA

- piatra kilometrica
- fantana
- cismea
- stalp beton
- stalp lemn
- stalp metal
- sant pluvial
- parapet metalic
- ax drum
- zid sprijin
- limita UAT
- limita DJ
- versant
- gard
- limita imobile avizate
- taluz
- albie
- drum
- linie copaci

Plan de amplasament si delimitare a imobilului
scara 1: 1000

Plansa 3

Nr. cadastral	Suprafata masurata a imobilului	Adresa imobilului
	31550 mp	DJ 107V, Km 11+855 => Km 14+109

Nr. Cartea Funciara		Unitatea Administrativ Teritoriala (UAT)	FARAU, JUD. ALBA

A. DATE REFERITOARE LA TEREN			
Nr. parcela	Categorie de folosinta	Suprafata [mp]	Mentiuni
1	Dr	31550	Teren Extravilan
TOTAL		31550	DJ 107 V, Imobil partial imprejmuit, in lungime de 2254 m

B. DATE REFERITOARE LA CONSTRUCTII			
Cod constr.	Destinatia	Suprafata construita la sol [mp]	Mentiuni
TOTAL			

Suprafata totala masurata a imobilului = 31550 mp
Suprafata din act = - mp

Lungimea totala masurata a imobilului = 2254 m
Lungimea din act = - m

Executant: SC TOPOGECAD SRL
Intocmit: IAMANDI DOREL
Confirm executarea masuratorilor la teren, corectitudinea intocmirii documentatiei cadastrale si corespondenta acesteia cu realitatea din teren
Semnatura si stampila
Data:

Inspector
Confirm introducerea imobilului in baza de date integrata si atribuirea numarului cadastral
Semnatura si parafa
Stampila BCPI Data.....

Schema de dispunere a planselor

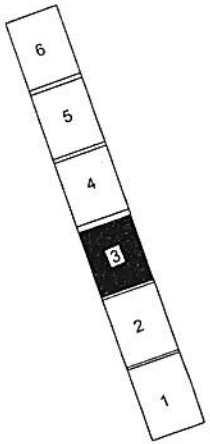

LEGENDA

- Km - piatra kilometrica
- fantana
- cismea
- stalp beton
- stalp lemn
- stalp metal
- sant pluvial
- parapet metalic
- ax drum
- zid sprijin
- limita UAT
- limita DJ
- versant
- gard
- limita imobile avizate
- taluz
- albie
- drum
- linie copaci

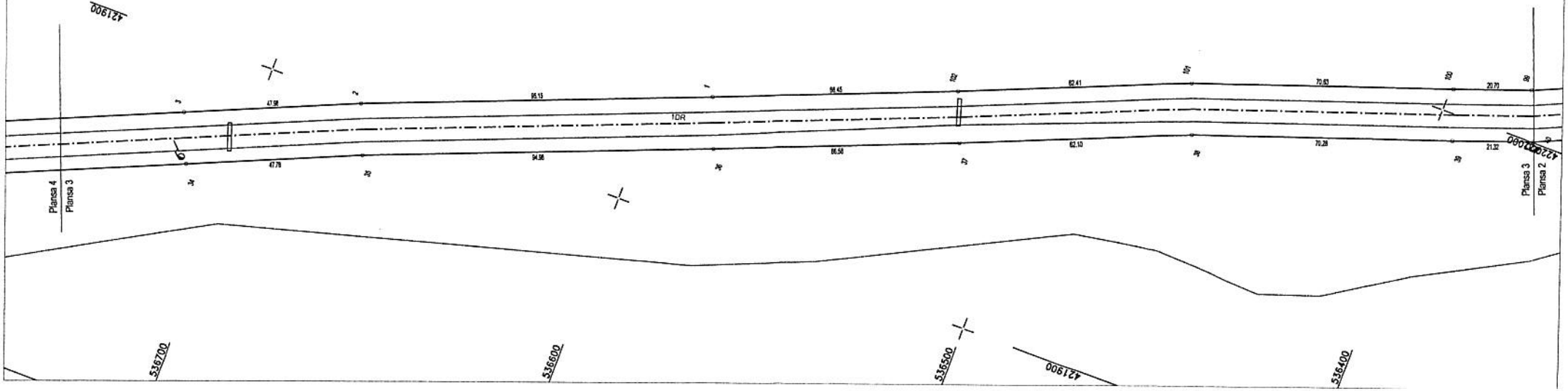

Plan de amplasament si delimitare a imobilului
scara 1: 1000

Plansa 4

Nr. cadastral	Suprafata masurata a imobilului	Adresa imobilului
	31550 mp	DJ 107V, Km 11+855 => Km 14+109

Nr. Cartea Funciara		Unitatea Administrativ Teritoriala (UAT)	FARAU, JUD. ALBA

A. DATE REFERITOARE LA TEREN

Nr. parcela	Categorie de folosinta	Suprafata [mp]	Mentiuni
1	Dr	31550	Teren Extravilan
TOTAL		31550	DJ 107 V, Imobil partial imprejmuit, in lungime de 2254 m

B. DATE REFERITOARE LA CONSTRUCTII

Cod constr.	Destinatia	Suprafata construita la sol [mp]	Mentiuni
TOTAL			

Suprafata totala masurata a imobilului = 31550 mp
Suprafata din act = - mp

Lungimea totala masurata a imobilului = 2254 m
Lungimea din act = - m

Executant: SC TOPOGECAD SRL
Intocmit: IAMANDI DOREL
Confirm executarea masuratorilor la teren, corectitudinea informarii documentatiei cadastrale si corespondenta acesteia cu realitatea din teren

Semnatura si stampila

Data:

Inspector

Confirm introducerea imobilului in baza de date integrata si atribuirea numarului cadastral

Semnatura si parafa

Stampila BCPI

Data.....

Schema de dispunere a planselor

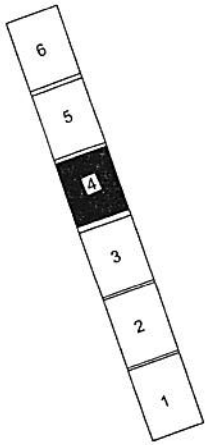

LEGENDA

- Km - piatra kilometrica
- fantana
- cismea
- stalp beton
- stalp lemn
- stalp metal
- sant pluvial
- parapet metalic
- ax drum
- zid sprijin
- limita UAT
- limita DJ
- versant
- gard
- limita imobile avizate
- taluz
- albie
- drum
- linie copaci



Plan de amplasament si delimitare a imobilului
scara 1: 1000

Plansa 5

Nr. cadastral	Suprafata masurata a imobilului	Adresa imobilului
	31550 mp	DJ 107V, Km 11+855 => Km 14+109

Nr. Cartea Funciara		Unitatea Administrativ Teritoriala (UAT)	FARAU, JUD. ALBA

A. DATE REFERITOARE LA TEREN

Nr. parcela	Categorie de folosinta	Suprafata [mp]	Mentiuni
1	Dr	31550	Teren Extravilan
TOTAL		31550	DJ 107 V, Imobil partial imprejmuit, in lungime de 2254 m

B. DATE REFERITOARE LA CONSTRUCTII

Cod constr.	Destinatia	Suprafata construita la sol [mp]	Mentiuni
TOTAL			

Suprafata totala masurata a imobilului = 31550 mp
Suprafata din act = - mp

Lungimea totala masurata a imobilului = 2254 m
Lungimea din act = - m

Executant: SC TOPOGECAD SRL
Intocmit: IAMANDI DOREL
Confirm executarea masuratorilor la teren, corectitudinea intocmirii documentatiei cadastrale si corespondenta acesteia cu realitatea din teren

Semnatura si stampila

Data:

Inspector

Confirm introducerea imobilului in baza de date integrata si atribuirea numarului cadastral

Semnatura si parafa

Stampila BCPI

Data.....

Schema de dispunere a planselor

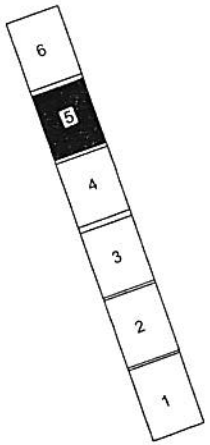

LEGENDA

- Km - piatra kilometrica
- fantana
- cismea
- stalp beton
- stalp lemn
- stalp metal
- sant pluvial
- parapet metalic
- ax drum
- zid sprijin
- limita UAT
- limita DJ
- versant
- gard
- limita imobile avizate
- taluz
- albie
- drum
- linie copaci

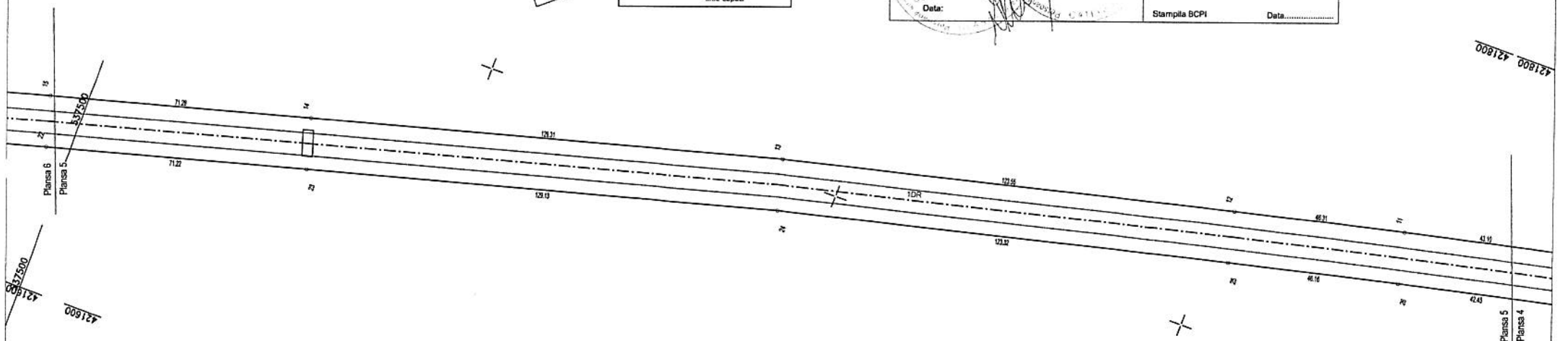

Plan de amplasament si delimitare a imobilului
scara 1: 1000

Plansa 6

Nr. cadastral	Suprafata masurata a imobilului	Adresa imobilului
	31550 mp	DJ 107V, Km 11+855 => Km 14+109

Nr. Cartea Funciara		Unitatea Administrativ Teritoriala (UAT)	FARAU, JUD. ALBA

A. DATE REFERITOARE LA TEREN

Nr. parcela	Categorie de folosinta	Suprafata [mp]	Mentiuni
1	Dr	31550	Teren Extravilan
TOTAL		31550	DJ 107 V, imobil partial imprejmuit, in lungime de 2254 m

B. DATE REFERITOARE LA CONSTRUCTII

Cod constr.	Destinatia	Suprafata construita la sol [mp]	Mentiuni
TOTAL			

Suprafata totala masurata a imobilului = 31550 mp
Suprafata din act = - mp

Lungimea totala masurata a imobilului = 2254 m
Lungimea din act = - m

Executant: SC TOPOGECAD SRL
Intocmit: IAMANDI DOREL

Confirm executarea masuratorilor la teren, corectitudinea intocmirii documentatiei cadastrale si corespondenta acesteia cu realitatea din teren

Semnatura si stampila

Data:

Inspector

Confirm introducerea imobilului in baza de date integrata si atribuirea numarului cadastral

Semnatura si parafa

Stampila BCPI

Data.....

LEGENDA

- Km - piatra kilometrica
- fantana
- cismea
- stalp beton
- stalp lemn
- stalp metal
- sant pluvial
- parapet metalic
- ax drum
- zid sprijin
- limita UAT
- limita DJ
- versant
- gard
- limita imobile avizate
- taluz
- albie
- drum
- linie copaci

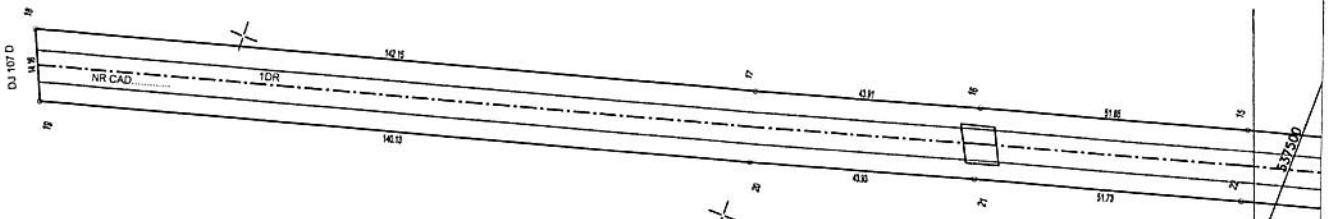

Schema de dispunere a planselor

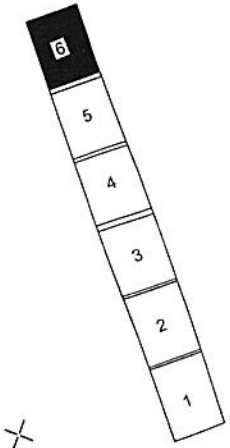

ROMÂNIA
JUDEŢUL ALBA
CONSILIUL JUDEŢEAN
PREŞEDINTE

PROIECT DE HOTĂRÂRE
privind aprobarea constituirii dreptului de uz, servitute și acces la utilități publice în favoarea Societății Comerciale „APA CTTA" S.A. Alba asupra suprafeței de 3 mp și 60 ml din imobilul înscris în CF nr. 70959 Baia de Arieş

Consiliul Judeţean Alba convocat în şedinţă „extraordinară" în luna iulie 2020;

Luând în dezbatere:

- ***referatul de aprobare a proiectului de hotărâre*** privind aprobarea constituirii dreptului de uz, servitute și acces la utilități publice în favoarea Societății Comerciale „APA CTTA" S.A. Alba asupra suprafeței de 3 mp și 60 ml din imobilul înscris în CF nr. 70959 Baia de Arieş;

- ***adresa*** nr. 7803/24 iunie 2020 a Direcţia Generală de Asistenţă Socială şi Protecţia Copilului Alba, înregistrată la registratura Consiliului Judeţean Alba cu nr. 14327/25 iunie 2020.

Ținând cont de prevederile ***Contractului de administrare nr. 16053/01.10.2014/ 10800/06.10.2014****, încheiat între Consiliul Județean Alba și Direcţia Generală de Asistenţă Socială şi Protecţia Copilului Alba*;

Având în vedere prevederile:

- ***art. 173 alin. 1 lit. c***, ***art. 297 și 298 și urm. din O.U.G. nr. 57/2019*** *privind Codul administrativ, cu modificările și completările ulterioare;*

- ***art. 749 și urm.***, ***art. 755*** și ***urm.***, ***art. 867-870 din Legea nr. 287/2009*** *Noul Cod Civil, republicată, cu modificările și completările ulterioare*;

În temeiul ***art. 182 alin. 1*** și ***alin. 3***, ***art. 196 alin. 1 lit. a*** și ***art. 243 alin. 1 lit. a din O.U.G. nr. 57/2019*** *privind Codul administrativ*, *cu modificările și completările ulterioare* adoptă următoarea

HOTĂRÂRE

Art. 1. Se aprobă constituirea dreptului de uz, servitute și acces la utilități publice în favoarea Societății Comerciale „APA CTTA" S.A. Alba asupra suprafeței de 3 mp și 60 ml din imobilul înscris în CF nr. 70959 Baia de Arieş.

Art. 2. „Convenția de constituire a dreptului de uz, servitute și acces la utilitățile publice" se va încheia între Direcţia Generală de Asistenţă Socială şi Protecţia Copilului Alba Iulia și Societatea Comerciale „APA CTTA" S.A. Alba.

Art. 3. Predarea-preluarea suprafeței descrie la *art. 1* se face pe bază de protocol încheiat între Direcţia Generală de Asistenţă Socială şi Protecţia Copilului Alba Iulia și Societatea Comerciale „APA CTTA" S.A. Alba.

Art. 4. Președintele Consiliului Județean Alba, prin Direcția gestionarea patrimoniului din cadrul aparatului de specialitate al Consiliului Județean Alba, va aduce la îndeplinire prevederile prezentei hotărâri.

Art. 5. Prin intermediul secretarului general al Judeţului Alba prezenta hotărâre se publică în Monitorul Oficial al Judeţului Alba și pe pagina de internet www.cjalba.ro, se înaintează şi se comunică: Prefectului Judeţului Alba, Preşedintelui Consiliului Judeţean Alba, Direcţia Generală de Asistenţă Socială şi Protecţia Copilului Alba, Societății Comerciale „APA CTTA" S.A. Alba, Direcției juridică şi administraţie publică, Direcției gestionarea patrimoniului şi Direcției dezvoltare și bugete din cadrul aparatului de specialitate al Consiliului Judeţean Alba.

Avizat pentru legalitate

PREŞEDINTE,
Ion DUMITREL

SECRETAR GENERAL
Vasile BUMBU

Înregistrat cu nr. ***138***
Alba Iulia, ***2 iulie 2020***

Prezentul proiect de hotărâre:

➢ a fost inițiat în conformitate cu prevederile ***art. 182 alin. 2*** şi ***art. 182 alin. 4*** coroborat cu ***art. 136 alin. 2-4***, ***art. 136 alin. 6 din O.U.G. nr. 57/2019*** *privind Codul administrativ*;

➢ a fost avizat de legalitate în conformitate cu prevederile ***art. 243 alin. 1 lit. a din O.U.G. nr. 57/2019*** *privind Codul administrativ*;

➢ va fi transmis în vederea întocmirii raportului de specialitate, în conformitate cu prevederile ***art. 182 alin. 4*** coroborat cu ***art. 136 alin. 3 lit. a*** şi ***art. 136 alin. 4-5 din O.U.G. nr. 57/2019*** *privind Codul administrativ*: ***Direcţiei gestionarea patrimoniului*** din cadrul aparatului de specialitate al Consiliului Judeţean Alba

➢ va fi transmis în vederea avizării, în conformitate cu prevederile ***art. 182 alin. 4*** coroborat cu ***art. 125 alin. 1 lit. a*** și ***lit. b***, ***art. 136 alin. 3 lit. b*** şi ***art. 136 alin. 4-6 din O.U.G. nr. 57/2019*** *privind Codul administrativ*, către următoarele comisii de specialitate:

Comisia de specialitate nr. 1 *Dezvoltare economică, bugete, strategii*

Comisia de specialitate nr. 2 *Amenajarea teritoriului, investiții, turism, mediu și gestionarea patrimoniului județului*

ROMÂNIA
JUDEŢUL ALBA
CONSILIUL JUDEŢEAN
PREŞEDIN TE
Nr. 14880 din 2 iulie 2020

REFERAT DE APROBARE
a proiectului de hotărâre privind aprobarea constituirii dreptului de uz, servitute și acces la utilități publice în favoarea Societății Comerciale „APA CTTA" S.A. Alba asupra suprafeței de 3 mp și 60 ml din imobilul înscris în CF nr. 70959 Baia de Arieş

I. Expunere de motive

Proiectul de act administrativ inițiat vizează constituirea dreptului de uz, servitute și acces la utilități publice în favoarea Societății Comerciale „APA CTTA" S.A. Alba asupra suprafeței de 3 mp și 60 ml din imobilul înscris în CF nr. 70959 Baia de Arieş, situat administrativ în localitatea Baia de Arieș, Strada Brazilor, nr. 2A, județul Alba, imobil în care funcţionează Centrul de Îngrijire şi Asistenţă Baia de Arieş și terenul aferent.

II. Descrierea situaţiei actuale

Funcționarea Centrul de Îngrijire şi Asistenţă Baia de Arieş, situat administrativ în localitatea Baia de Arieș, Strada Brazilor, nr. 2A, județul Alba, este intrinsec legată de racordarea acestuia la rețelele de utilități publice, racordarea la rețeaua de canalizare a orașului Baia de Arieș fiind prioritară.

Prin adresa nr. 7803 din 24 iunie 2020, înregistrată la registratura Consiliului Județean Alba cu nr. 14327 din 25 iunie 2020, Direcţia Generală de Asistenţă Socială şi Protecţia Copilului Alba, administrator al imobilului situat administrativ în Baia de Arieș, Strada Brazilor, nr. 2A, județul Alba, conform *Contractului de administrare nr. 16053/01.10.2014/ 10800/06.10.2014, încheiat între Consiliul Județean Alba și Direcţia Generală de Asistenţă Socială şi Protecţia Copilului Alba*, solicită reglementarea juridică a spațiului aferent rețelei de canalizare a Centrul de Îngrijire și Asistenţă Baia de Arieș, în sensul constituirii dreptului de uz, servitute și acces la utilități publice asupra acestuia, asigurând Societății Comerciale „APA CTTA" S.A. Alba accesul la rețeaua de canalizare și de intervenție la nevoie.

Reglementarea juridică a spațiului mai sus menționat se realizează prin încheierea unei convenții de constituire a dreptului de uz, servitute și acces la utilități publice încheiată între Direcția Generală de Asistenţă Socială şi Protecţia Copilului Alba Iulia, în calitate de administrator al imobilului și Societatea Comercială „APA CTTA" S.A. Alba, în calitate de beneficiar al dreptului de uz, servitute și acces la utilități publice.

III. Reglementări anterioare

Nu este cazul.

IV. Baza legală

- ***art. 173 alin. 1 lit. c***, ***art. 297 și 298 și urm. din O.U.G. nr. 57/2019*** *privind Codul administrativ, cu modificările și completările ulterioare;*
- ***art. 749 și urm.***, ***art. 755*** și ***urm.***, ***art. 867-870 din Legea nr. 287/2009*** *Noul Cod Civil, republicată, cu modificările și completările ulterioare*;

V. Compatibilitatea cu legislaţia comunitară şi hotărârile Curţii de Justiţie a Uniunii Europene

Nu este cazul

VI. Avize necesare

Nu este cazul

VII. Impactul socio-economic şi asupra mediului
Nu este cazul

VIII. Impactul financiar asupra bugetului judeţului
Nu este cazul

IX. Impactul asupra reglementărilor în terne în vigoare
Nu este cazul

X. Consultări derulate în vederea elaborării proiectului
Nu este cazul

XI. Activităţi de în formare publică privind elaborarea proiectului de hotărâre
Nu este cazul

XII. Măsuri de implementare necesare, respectiv modificările instituţionale şi funcţionale preconizate
Nu este cazul

Pentru aceste considerente, propun analizarea proiectului de hotărâre întocmit, în vederea supunerii lui spre dezbatere şi aprobare, în proxima şedinţa ordinară a Consiliului Judeţean Alba. La redactarea prezentului *Referat de aprobare* au fost avute în vedere prevederile *O.U.G. nr. 57/2019 privind Codul administrativ* şi ale ***Legii nr. 24/2000*** *privind normele de tehnică legislativă pentru elaborarea actelor normative, republicată, cu modificările şi completările ulterioare.*

Având în vedere cele expuse, în temeiul *art. 182 alin . 2 din O.U.G. nr. 57/2019 privind Codul administrativ*, potrivit căruia proiectele de hotărâri pot fi propuse de consilieri judeţeni, de preşedintele consiliului judeţean, de vicepreşedinţii consiliului judeţean sau de cetăţeni, în condiţiile legii, iniţiez proiectul de hotărâre înregistrat cu **nr. 138 din 2 iulie 2020**.

PREŞEDINTE,
ION DUMITREL

ROMÂNIA
JUDEŢUL ALBA
CONSILIUL JUDEŢEAN
SECRETAR GENERAL
Nr. 14881 din 2 iulie 2020

APROB,
PREŞEDINTE
Ion DUMITREL

Către
DIRECŢIA GESTIONAREA PATRIMONIULUI
Domnului director executiv Ioan BODEA

Având în vedere prevederile ***art. 182 alin . 4*** coroborat cu ***art. 136 alin . 3 lit. a*** şi ***art. 136 alin . 4-5 din O.U.G. nr. 57/2019*** *privind Codul administrativ*, vă transmit ataşat prezentei adrese în vederea analizării şi întocmirii raportului de specialitate,

PROIECTUL DE HOTĂRÂRE
privind aprobarea constituirii dreptului de uz, servitute și acces la utilități publice în favoarea Societății Comerciale „APA CTTA" S.A. Alba asupra suprafeței de 3 mp și 60 ml din imobilul înscris în CF nr. 70959 Baia de Arieş

Raportul de specialitate va fi redactat şi comunicat secretarului general al judeţului Alba până în data, de **2 iulie 2020**pentru a putea fi înscris pe ordinea de zi a şedinţei „extraordinară" estimată a avea loc în data de **6 iulie 2020**.

Proiectul de hotărâre a fost înregistrat cu **nr. 138/2 iulie 2020** şi are ataşate următoarele documente:

- ***referatul de aprobare a proiectului de hotărâre*** privind aprobarea constituirii dreptului de uz, servitute și acces la utilități publice în favoarea Societății Comerciale „APA CTTA" S.A. Alba asupra suprafeței de 3 mp și 60 ml din imobilul înscris în CF nr. 70959 Baia de Arieş;
- ***adresa*** nr. 7803/24 iunie 2020 a Direcţia Generală de Asistenţă Socială şi Protecţia Copilului Alba, înregistrată la registratura Consiliului Judeţean Alba cu nr. 14327/25 iunie 2020.

Cu deosebită consideraţiune,

SECRETAR GENERAL,
Vasile BUMBU

ROMÂNIA
JUDEȚUL ALBA
CONSILIUL JUDEȚEAN
DIRECȚIA GESTIONAREA PATRIMONIULUI
Nr. … 2 iulie 2020

RAPORT DE SPECIALITATE
la proiectul de hotărâre privind aprobarea constituirii dreptului de uz, servitute și acces la utilități publice în favoarea Societății Comerciale „APA CTTA" S.A. Alba asupra suprafeței de 3 mp și 60 ml din imobilul înscris în CF nr. 70959 Baia de Arieş

Proiectul de act administrativ inițiat vizează constituirea dreptului de uz, servitute și acces la utilități publice în favoarea Societății Comerciale „APA CTTA" S.A. Alba asupra suprafeței de 3 mp și 60 ml din imobilul înscris în CF nr. 70959 Baia de Arieş, situat administrativ în localitatea Baia de Arieș, Strada Brazilor, nr. 2A, județul Alba, imobil în care funcţionează Centrul de Îngrijire şi Asistenţă Baia de Arieş și terenul aferent.

Funcționarea Centrul de Îngrijire şi Asistenţă Baia de Arieş, situat administrativ în localitatea Baia de Arieș, Strada Brazilor, nr. 2A, județul Alba, este intrinsec legată de racordarea acestuia la rețelele de utilități publice, racordarea la rețeaua de canalizare a orașului Baia de Arieș fiind prioritară.

Prin adresa nr. 7803 din 24 iunie 2020, înregistrată la registratura Consiliului Județean Alba sub nr. 14327 din 25 iunie 2020, Direcţia Generală de Asistenţă Socială şi Protecţia Copilului Alba Iulia, administrator, conform *Contractului de administrare nr. 16053/01.10.2014/10800/06.10.2014, dintre Consiliul Județean Alba şi Direcţia Generală de Asistenţă Socială şi Protecţia Copilului Alba*, al imobilului situate administrativ în Baia de Arieș, Strada Brazilor, nr. 2A, județul Alba, solicită reglementarea juridică a spațiului aferent rețelei de canalizare a Centrul de Îngrijire şi Asistenţă Baia de Arieş, în sensul constituirii dreptului de uz, servitute și acces la utilități publice asupra acestuia, asigurând Societății Comerciale „APA CTTA" S.A. Alba accesul la rețeaua de canalizare și de intervenție la nevoie.

Reglementarea juridică a spațiului mai sus menționat se realizează prin încheierea unei convenții de constituire a dreptului de uz, servitute și acces la utilități publice încheiată între Direcţia Generală de Asistenţă Socială şi Protecţia Copilului Alba Iulia, în calitate de administrator al imobilului și Societatea Comercială „APA CTTA" S.A. Alba, în calitate de beneficiar al dreptului de uz, servitute și acces la utilități publice.

Față de cele prezentate și în temeiul prevederilor art. 173 alin .(1) și art. 297 și urm. din Ordonanţa de Urgenţă nr. 57/2019 privind Codul administrativ, prin proiectul de hotărâre inițiat de președintele Consiliului Județean Alba se va aproba constituirea dreptului de uz, servitute și acces la utilități publice în favoarea Societății Comerciale „APA CTTA" S.A. Alba asupra suprafeței de 3 mp și 60 ml din imobilul înscris în CF nr. 70959 Baia de Arieş.

DIRECTOR EXECUTIV,
Ioan BODEA

Șef serviciu,
Paul Silviu TODORAN

Întocmit, Radu Octavian NEAG

SADPPI ← Baza. A · SPLRD

Recog 2/5

DGP

CONSILIUL JUDEŢEAN ALBA

DIRECŢIA GENERALĂ DE ASISTENŢĂ SOCIALĂ ŞI PROTECŢIA COPILULUI ALBA

Alba Iulia, Bulevardul 1 Decembrie 1918 nr. 68, judeţul Alba, cod poştal: 510207
Operator de date cu caracter personal nr. 11773

Asistenţă socială copii
Tel: 0258/818266, 0358/401538,
Mobil: 0741818074, 0755069444
Asistenţă socială adulti
Tel: 0258/833230, 0358/401448
Mobil: 0735406580
dgaspc@protectiasocialaalba.ro
www.protectiasocialaalba.ro
Fax: 0258/817037

Nr.7803/24.06.2020

JUDEŢUL ALBA CONSILIUL JUDEŢEAN ALBA Intrat nr. 14.327 anul 2020 luna 06 ziua 24

8 file

Către,

CONSILIUL JUDEȚEAN ALBA

- **solicitarea acceptului cu privire la accesul în vederea realizării lucrărilor de canalizare pe amplasamentul CIA Baia de Arieș de către SC Apă CTTA SA Alba conform autorizației de construire nr. 2/02.12.2019 -**

Prin adresa nr.3881/23.06.2020, SC Apa CTTA SA Alba ne solicită acordul pentru accesul pe terenul CIA Baia de Arieş pentru realizarea unor lucrări de canalizare conform autorizaţiei de construire nr 2/02.12.2019 eliberată de UAT Oraşul Baia de Arieş.

Canalizarea de la CIA Baia de Arieş este racordată în prezent la o ministaţie de epurare care deversează în pârâul din apropiere.

Prin lucrările ce se vor realiza de către **SC Apă CTTA SA Alba,** conform autorizaţiei de construire nr 2/02.12.2019 pe amplasamentul CIA Baia de Arieş se va putea racorda şi centrul nostru la reţeaua centralizată de canalizare a localităţi cu costuri minime.

Pentru noi racordarea la reţeaua centralizată de canalizare a localităţii reprezintă un avantaj mare care rezolvă probleme de mediu şi implicit ne vor scădea costurile cu întreţinerea şi repararea ministaţiei de epurare.

Conform contractului de administrare nr.16053/01.10.2014-10800/06.10.2014 dintre CJ Alba-DGASPC Alba, art.6(1) trebuie să avem în prealabil acceptul titularului pentru realizarea de lucrări în incinta CIA Baia de Arieş.

Anexăm adresa cu nr.3881/23.06.2020, a SC Apa CTTA Alba cu anexele.

Prin prezenta solicităm aviz favorabil pentru accesul **SC Apă SA Alba în vederea realizării lucrărilor cuprinse în autorizaţia de construire nr. 2/02.12.2019.**

Director General
Frăcea Valentin Ioan

Direcţia Generală de Asistenţă Socială şi Protecţia Copilului Alba 1 Consiliul Judeţean Alba

Director General Adj.
Ec. Mircea Cristea

Serviciu, Achiziţii,
Patrim. Tehnic şi Administrativ
Ec. Napău Aura

Redactat: Comşa Sorel